

# PLAN DE DESARROLLO

**2016 - 2019**  
Municipio  
**Suárez Cauca**



**Educando**  
haremos **PaZ**

## EXPOSICIÓN DE MOTIVOS

**PROYECTO DE ACUERDO POR MEDIO DEL CUAL SE ADOPTA EL PLAN DE DESARROLLO DEL MUNICIPIO DE SUAREZ PARA EL PERIODO 2.016 – 2.019.****Honorable Consejo Territorial de Planeación**

Reciban un cordial saludo.

El Capítulo 2 del título XII, artículo 339 la Constitución Política consagró los planes de Desarrollo Municipal, dispuso la existencia de un Plan de Desarrollo Nacional conformado por una parte general y un Plan de Inversiones Públicas. En el inciso segundo refiere la existencia de Planes de Desarrollo de las entidades territoriales con el objeto de asegurar el uso eficiente de los recursos y el desempeño adecuado de sus funciones.

En cumplimiento de lo establecido en el Artículo 315, numeral 5 de la Constitución Política de Colombia y las Leyes 136 de 1.994 y 152 de 1.994, presento a consideración de esta instancia de planeación municipal el borrador del Proyecto de Acuerdo por el cual se adopta el Plan de Desarrollo del Municipio de Suárez 2.016 – 2.019.

El avance se presenta a su consideración, estudio, discusión y posterior concepto técnico, tiene su fundamento en la Constitución Política de Colombia en sus artículos 287, 288, 311, 313 numeral 2º, 315, 339 y 342 y en las Leyes 136 de 1.994, 152 de 1.994, 388 de 1.997 y 810 de junio 16 de 2.003, cuyo objeto es la adopción del Plan de Desarrollo del Municipio de Suárez, como instrumento de planificación permanente, resultado de la discusión y concertación de la Administración Municipal y la sociedad civil, esta última como factor obligatorio, el cual va dirigido a orientar, construir, regular y promover a corto, mediano y largo plazo, las actividades de los sectores público y privado, y la prestación de mejores servicios públicos de la entidad territorial.

El Plan recoge las propuestas hechas en el Programa de Gobierno **“Suárez, Educando Haremos Paz”** que presenté a los electores en las pasadas elecciones y que se inscribió en la Registraduría Nacional del Estado Civil, también los lineamientos del Esquema de Ordenamiento Territorial aprobado por el Concejo Municipal, las directrices de: la ley 1753 de 2015 Plan Nacional de Desarrollo.

Visión Colombia 2019, Visión Cauca 2032, El contrato Plan del Norte del Cauca (2013), los objetivos de desarrollo del Sostenible, la ley de infancia y adolescencia (ley 1098 de 2006), La ley de víctimas (ley 1448 de 2011) el estatuto anticorrupción 1474 de 2011, Acciones del Departamento de la prosperidad social (DPS) y las propuestas presentadas por los sectores económicos, sociales, étnicos y la comunidad en general a través de las mesas de trabajo realizadas en cada uno de los corregimientos, veredas y sectores urbanos que conforman nuestro Municipio.

Este documento del Plan de Desarrollo Municipal de Suárez se estructura bajo 3 dimensiones, TERRITORIO, POBLACION Y GOBIERNO en el marco del reconocimiento como municipio interétnico y rural.

La visión de Municipio que orienta la realización del presente plan, los principios de la administración en el período 2016 - 2019, la política de desarrollo y la planificación como apuesta estratégica para lograr los objetivos, en concordancia con su prospectiva, dimensiones, ejes estratégicos, indicadores, líneas de acción y el diagnóstico financiero que permitirán realizar la inversión requerida para su ejecución.

El PDT del Municipio de Suárez pretende atender las necesidades de nuestra comunidad, para lo cual hay programas que son a corto, mediano y largo plazo, buscando tanto a nivel legislativo y ejecutivo gestionar el financiamiento necesario, articulando con entes del nivel central y departamental, así como con el sector privado. Por ello es prudente el concurso de todos para lograr cumplir con las metas proyectadas en estos cuatro años.

Con este propósito el documento adjunto nos permite construir conjuntamente escenarios y estadios de desarrollo que disminuyan las condiciones de desigualdad, inequidad, exclusión y pobreza multidimensional que afecta a nuestro municipio.

Atentamente,

**HERNANDO RAMIREZ RAMIREZ**

Alcalde Municipal de Suárez - Cauca.

**GABINETE MUNICIPAL**

HERNANDO RAMIREZ RAMIREZ

Alcalde Municipal Suárez – Cauca

YURANI VALDES CASTRO	Secretaria de Planeación e Infraestructura
MILCIADES VERGARA BALANTA	Secretario de Gobierno
JOHN JAIRO OSORIO BRAVO	Secretario de Hacienda
EUGENIO VALENCIA UNÍ	Jefe de Control Interno
MANUEL E. GOMEZ GUERRERO	Jefe Unidad de Salud
GUILLERMO LEON BURBANO	Director de Núcleo Educativo
VICKY ALEJANDRA LOPEZ SOTELO	Coordinadora Programas Sociales
SUBELVI LUCUMI	Programa de Víctimas
CAROLINA ALBAN GARCIA	Coordinadora Gestión Riesgos y Desastres
WILTON I. YANDI ALVAREZ	Promotor Desarrollo Comunitario
JEAN PIERRE MONTOYA VELASCO	Unidad de Producción Agropecuaria y Desarrollo Económico
BREINER BALANTA	Coordinador de Cultura
NOEMI APONZA	Coordinadora de Turismo
LUIS A. SOLARTE PECHENE	Coordinador de Deporte y Recreación
JHON EDUART GONZALEZ	Tránsito y Transporte – Inspección de Policía
LINA Ma. LARRAHONDO	Comisaría de Familia
JESÚS ANDRÉS ZÚÑIGA	Asuntos Mineros
JOSEPH ELIAN BECOCHE	Jefe de Comunicaciones, TIC'S
JONY MAURICIO ACOSTA GAVIRIA	Gerente Emsuárez
KARINA GARCIA SIERRA	Personera Municipal

### CONSEJO TERRITORIAL DE PLANEACIÓN

El Consejo Territorial de Planeación es un órgano clave en la participación en referencia al proceso de planeación del municipio, el presente Plan de Desarrollo 2016-2019 “Educando Haremos Paz” se realizó bajo La Ley Orgánica del Plan de Desarrollo o Ley 152 de 1994, donde obliga al municipio a elaborar un Plan de Desarrollo para cada período de gobierno, obligando a su vez a que las administraciones locales se inserten en el ejercicio de la planeación mediante la construcción de un instrumento que guíe la inversión en el municipio, además de contar con la ayuda fundamental de administración municipal se llevaron a cabo ejercicios de interlocución con las diferentes comunidades en la búsqueda de sus demandas, las cuales fueron la línea base para consolidar las herramientas y los fines a satisfacer, mediante procesos de transformación y de gestión.

A continuación presentamos los miembros del Consejo Territorial de Planeación para el municipio de Suárez Cauca.

NOMBRES	SECTOR
<b>ALBEIRO GÓMEZ ROMERO</b>	Profesional
<b>ARLEY CAMPO OTERO</b>	Comercio
<b>ALONSO GIRALDO VARGAS</b>	Empresa Privada
<b>ISMAEL JUANILLO MINA</b>	Minero
<b>JOSÉ HERI MINA LUCUMI</b>	Cultura
<b>GERMAIN SOSCUE</b>	Juntas de Acción Comunal
<b>MIGUEL ANTONIO MUÑOZ</b>	Juntas de Acción Comunal
<b>JACQUELINE FAJARDO CORREA</b>	Educativo
<b>LUIS MIGUEL VALENCIA LUCUMI</b>	Estudiantes Secundaria
<b>CELIO VALENCIA</b>	CMDR
<b>GEMGIDEL YOTENGO DIZÚ</b>	CMDR
<b>MARÍA ELENA ORTIZ</b>	Organización de Mujeres

**CONCEJO MUNICIPAL DE SUÁREZ CAUCA**

Para la administración es de total relevancia contar con el apoyo de dicha corporación en la construcción, seguimiento y control de todo el proceso de planeación, además de su ejecución; así las cosas felicitar a los actuales concejales pues son la representación más activa que puede tener el ente territorial, atenuando la misión de servir y hacer del municipio de Suárez un nuevo lugar donde converjan todos los actores sociales, étnicos para la búsqueda de un sueño llamado paz.

**MESA DIRECTIVA**

DIEGO RESTREPO PEÑA

**Presidente**

FANOR TORRES

**Vicepresidente**

ALDEMAR ARARAT

**Segundo Vicepresidente****CONCEJALES**

LISIFREY ARARAT

OSCAR MANRIQUE

GERLEY CAMPO CAMAYO

ENRIQUE GUTIERREZ

HERMES GUAZA

GABRIEL GUAZA

JAMES LUCUMI RODALLEGA

TEUDULIO PARRA CAMPO

**Secretaria**

MARTHA CECILIA ESTRADA SOTO

## INTRODUCCIÓN

La participación comunitaria es la esencia de la democracia, a través de ella podemos presentar la problemática en forma real; sobre este razonamiento, la administración adopta el principio de la equidad para orientar la formulación de políticas y la implementación de las estrategias en el campo social.

La situación actual de nuestro municipio, conduce a decisiones muy precisas en los temas sociales que se enfoquen hacia el logro de resultados de calidad y de cobertura, así como todos los factores de la educación, la salud, la cultura, la recreación y el deporte; además de la apuesta a un escenario de paz contribuyendo a un aumento en la calidad de vida, especialmente para los grupos de la población más vulnerable por lo que se orientan los programas de solidaridad como un deber de interés público.

Trabajar desde la administración municipal con la directriz del plan de desarrollo municipal fortalecerá la atención en aspectos socio-económicos para favorecer la inclusión de las poblaciones vulnerables, velando por el mejoramiento de la calidad de vida, el empleo, el desarrollo sostenible, la protección del medio ambiente y de infraestructura.

La transparencia, la ética y la eficiencia deben ser la parte fundamental de los procesos de gestión y ejecución de los presupuestos, auditados por la comunidad en el afán de construir un nuevo territorio más capacitado para enfrentar los nuevos retos que esta sociedad nos depara, de ahí la apuesta de un municipio de Suárez competitivo, integrado a los procesos regionales, nacionales e internacionales en torno a la educación.

## CAPITULO I

### 1. Visión del Plan de Desarrollo Territorial 2016-2019 “EDUCANDO HAREMOS PAZ”

*“Hacer de Suárez en el año 2030 un municipio modelo en la sub-región norte caucana que a través de la educación, pase de ser victimizado a poder consolidarse como territorio inter-étnico que respete la diversidad socio-cultural en armonía con el hábitat, generando así, desarrollo que se traduce en más y mejores oportunidades que conlleven a la construcción de la Paz sostenible y duradera”.*

#### 1.1 Misión

Trabajar por un Suárez, incluyente, inter-étnico, etnoeducado, pluricultural, democrático, seguro, saludable, turístico, deportivo y productivo amigable ambientalmente, desde un enfoque del respeto a los Derechos Humanos, aportando al desarrollo económico y social del municipio en sus tres dimensiones: Territorio, Población y Gobierno, reconociendo y reivindicando el valor cultural y étnico a través de una propuesta basada en el eje transversal de la educación como estrategia integral de desarrollo endógeno.

#### 1.2 Principios del Plan de Desarrollo Territorial 2016-2019 “EDUCANDO HAREMOS PAZ”

Los siguientes principios el punto de partida y prenda de garantía para el buen ejercicio de lo público:



- 1.2.1. Gobernabilidad, Gobernanza:** La administración municipal deberá responder a las demandas sociales y al interés general de las comunidades como medio multiplicador y generador de satisfactorias condiciones y oportunidades de vida, dentro de un marco de convivencia, tolerancia y respeto tanto por las ideas.
- 1.2.2. Participación, Integración y Concertación:** Generar espacios para la participación de los ciudadanos que se vea reflejado en la toma de decisiones públicas, promoviendo el fortalecimiento de las organizaciones sociales y la construcción de un sólido capital técnico y humano.
- 1.2.3. Responsabilidad y Ética Pública:** Actuar con rectitud en el ejercicio de la Administración pública y en el manejo de los recursos públicos, fortaleciendo los mecanismos de rendición de cuentas, veeduría y control ciudadano, para garantizar la mayor cercanía de los habitantes a las acciones y resultados de la gestión y así una buena Prestación de los Servicios que genere valor agregado a sus actuaciones.
- 1.2.4. Respeto y Sentido de Pertenencia por las Instituciones y sus Diferentes Actores:** Implementar en las diferentes instancias municipales y en los funcionarios que hacen parte de las mismas, el sentido de pertenencia por la labor comunitaria desempeñada, como vehículo para convertir al que la institucionalidad en prenda de garantía para la atención de las demandas sociales.

### 1.3 Marco Legal

Normatividad constitucional y legal vigente aplicada para la formulación y adopción de los planes de desarrollo se identifica conforme se enuncia y se expone en la tabla siguiente:

<b>Constitución Política</b>	El Artículo 339 precisa el contenido y el propósito del plan de desarrollo. El Artículo 340 por su parte, constituye el Sistema Nacional de Planeación, y con él los consejos de planeación como instancia de participación ciudadana en el proceso.
<b>Ley 152 de 1994</b>	Establece los procedimientos para elaborar, aprobar, ejecutar y evaluar los planes de desarrollo conforme a las prioridades de los grupos sociales que conforman la entidad territorial y el programa de gobierno. También define los mecanismos para su armonización e interrelación con los procesos presupuestales, y las funciones de cada dependencia e instancia que participa en el proceso, enfatizando en la participación de la Sociedad Civil.
<b>Ley 136 de 1994 Art. 91 lit. A Núm. 2°</b>	Señala que se deben presentar los proyectos de Acuerdo sobre planes y programas de desarrollo económico y social. Art. 74, señala que el trámite y aprobación de los planes de desarrollo municipales deberán sujetarse a lo que disponga la ley orgánica de planeación.
<b>Ley 387 de 1997</b>	Se adoptan medidas para la prevención del desplazamiento forzado; la atención, protección, consolidación y esta estabilización socioeconómica de los desplazados internos por la violencia en la República de Colombia.

<b>Ley 388 de 1997</b>	El Artículo 6 complementa la planeación económica y social con la planificación física, para orientar el desarrollo del territorio, racionalizar las intervenciones sobre el territorio y orientar su desarrollo y aprovechamiento sostenible. Establece como instrumentos para ello los Planes o esquemas de ordenamiento territorial.
<b>Ley 418 de 1997</b>	Según esta Ley se entiende por víctimas de la violencia política aquellas personas de la población civil que sufran perjuicios en su vida, o grave deterioro en su integridad personal o en sus bienes, por razón de atentados terroristas, combates, secuestros, ataques y masacres, entre otros. (Muerte, incapacidad permanente, lesiones personales, secuestro, amenazas, pérdida de bienes). Asimismo, establece las diferentes ayudas a las que puede acceder la población beneficiaria del proceso de atención.
<b>Ley 446 de 1998</b>	Desarrolla los mecanismos alternativos de solución de solución de conflictos, define la conciliación y los asuntos pasibles de la misma, señalando los efectos y en su momento el requisito de procedibilidad. Además, regula la conciliación contenciosa administrativa judicial y prejudicial, la laboral extrajudicial y la administrativa en materia de familia. En sus Secciones 5ª y 6ª se refiere a los centros de conciliación y a los conciliadores, y finalmente expone la conciliación en equidad, no sin antes referirse a la conciliación judicial, particularmente en materia civil.
<b>Ley 497 de 1999</b>	Por la cual se modifican normas relativas a la conciliación y se dictan otras disposiciones.
<b>Ley 743 de 2002</b>	Por la cual se desarrolla el Artículo 38 de la Constitución

	Política de Colombia en lo referente a los Organismos de Acción Comunal. Que una vez agotados todos los procedimientos y la metodología que consagran las normas constitucionales y legales que rigen la aprobación y promulgación de los planes de desarrollo.
<b>Decreto 1865 de 1994 y 1200 de 2004</b>	El Decreto 1865 de 1994 estableció los planes regionales ambientales de las Corporaciones Autónomas Regionales, y a su vez los procedimientos para la armonización de la planificación en la gestión ambiental de los departamentos, distritos y municipios, al que se refieren los Numerales 1, 2 y 3 del Artículo 39 de la Ley 152 de 1994.
<b>Ley 975 de 2005</b>	Tiene por objeto facilitar los procesos de paz y la reincorporación individual o colectiva a la vida civil de miembros de grupos armados al margen de la ley, garantizando los derechos de las víctimas a la verdad, la justicia y la reparación.
<b>Ley 985 de 2005</b>	Su objeto es adoptar medidas de prevención, protección y asistencia necesarias para garantizar el respeto de los derechos humanos de las víctimas y posibles víctimas de la trata de personas, tanto las residentes o trasladadas en el territorio nacional, como los colombianos en el exterior, y para fortalecer la acción del Estado frente a este delito.
<b>Ley 1098 de 2006</b>	El Artículo 204 establece que el Gobernador(a) y el Alcalde (sa), en los primeros cuatro meses de su mandato deben elaborar un diagnóstico sobre los temas de infancia, niñez y adolescencia teniendo en cuenta el ciclo de vida, el enfoque de garantía y restablecimiento de derechos, con el fin de establecer los problemas prioritarios y las estrategias a corto, mediano y largo plazo

	<p>que se implementarán en el plan de desarrollo para atenderlas. Así mismo, determina que el DNP y los Ministerios de la Protección Social y Educación Nacional, con la asesoría técnica del ICBF deben diseñar lineamientos técnicos mínimos que deberán contener los planes de desarrollo en materia de infancia, niñez y adolescencia teniendo en cuenta el ciclo de vida, el enfoque de garantía y restablecimiento de derechos. Las Asambleas y los Concejos, por su parte, deben verificar, para su aprobación, que el plan de desarrollo e inversión corresponda con los resultados del diagnóstico realizado.</p>
<b>Ley 1122 de 2007</b>	<p>En su Artículo 33 referente a Plan Nacional de Salud Pública establece que El Gobierno nacional definirá el Plan Nacional de Salud Pública para cada cuatrienio, el cual quedará expresado en el Plan Nacional de Desarrollo. Su objetivo será la atención y prevención de los principales factores de riesgo para la salud, al igual que la promoción de condiciones y estilos de vida saludables. El Parágrafo 2 dice que las EPS y las entidades territoriales presentarán anualmente el Plan Operativo de Acción, cuyas metas serán evaluadas por el Ministerio de la Protección Social, de acuerdo con la reglamentación expedida para el efecto.</p>
<b>Ley 1257 de 2008</b>	<p>El Parágrafo 2 del Artículo 9 de la Ley 1257 de 2008 por el derecho de las mujeres a una vida libre de violencias establece que “los Planes de Desarrollo Municipal y Departamental incluirán un capítulo de prevención y atención para las mujeres víctimas de la violencia”.</p>
<b>Ley 1190 de 2008</b> <i>Reglamentada por el</i>	<p>Ordena a los gobernadores y alcaldes: - Diseñar, implementar y aplicar una estrategia que logre mayores</p>

<i>Decreto 1997 de 2009</i>	compromisos presupuestales y administrativos a nivel municipal y departamental dirigida a personas en situación de desplazamiento. - Diseñar e implementar planes y programas con enfoques diferenciales dirigidos a las personas que en situación de desplazamiento, sean sujetos de especial protección constitucional o que se encuentren en mayor grado de vulnerabilidad.
<b><i>Derogado por el Artículo 297 Decreto Nacional 4800 de 2011</i></b>	Crea el Programa de Reparación Individual por vía Administrativa para las Víctimas de los Grupos Armados Organizados al Margen de la Ley, el cual está a cargo de la Agencia Presidencial para la Acción Social y la Cooperación Internacional-Acción Social. Este programa tiene por objeto conceder un conjunto de medidas de reparaciones individuales a favor de las personas que con anterioridad a la expedición del presente decreto hubieren sufrido violación en sus derechos fundamentales por acción de los grupos armados organizados al margen de la ley a los que se refiere el Inciso 2° del Artículo 1° de la Ley 975 de 2005.
<b>Ley 1424 de 2010</b>	Por la cual se dictan disposiciones de justicia transicional que garanticen verdad, justicia y reparación a las víctimas de desmovilizados de grupos organizados al margen de la ley, se conceden beneficios jurídicos y se dictan otras disposiciones.
<b>Ley 1408 de 2010</b>	Esta ley tiene como objeto rendir homenaje a las víctimas del delito de desaparición forzada, adoptar medidas para su localización y plena identificación, y brindar asistencia a los familiares de las mismas durante el proceso de entrega de los cuerpos o restos exhumados.
<b>Ley 1448 de 2011</b>	Establece los lineamientos legales para la implementación

	de las medidas de asistencia, atención y reparación integral a las víctimas de graves y manifiestas violaciones a las normas internacionales de Derechos Humanos e infracciones al Derecho Internacional Humanitario en el marco del conflicto armado interno, con enfoque diferencial, conocimiento de la verdad y construcción de la memoria histórica, ofreciendo herramientas para que las víctimas reivindiquen su dignidad y desarrollen su proyecto de vida.
<b>Ley 1473 de 2011 Art. 4°</b>	Referente a la coherencia de los gastos fiscales a través de la implementación de los planes de desarrollo.
<b>Ley 1474 de 2011 Arts. 5° a Art 12</b>	Señala las medidas administrativas para la lucha anticorrupción.
<b>Ley 1454 de 2011</b>	Ley Orgánica de Ordenamiento Territorial
<b>Decreto 2150 de 2007</b>	Creó el Programa Presidencial para la Acción contra las Minas Antipersonal –PAICMA-, el cual es responsable de la coordinación y regulación de la Acción Integral contra Minas Antipersonal (AICMA) en Colombia. El programa ha establecido tres componentes de acción (atención a víctimas, Educación en el Riesgo de Minas Antipersonal (ERM), Desminado Humanitario), los cuales permiten mejorar la respuesta frente a las situaciones que se presenten, causadas por las MAP y MUSE.
<b>Ley 1553 de 2015</b>	Plan Nacional de Desarrollo 2014 - 2018

## CAPITULO II

### 2. Construcción Participativa y Democrática del Plan de Desarrollo para el Municipio de Suárez Cauca 2016-2019 “EDUCANDO HAREMOS PAZ”

Propender por la consolidación del Municipio de Suárez como un territorio interétnico y rural, con oportunidades, incluyente, organizado y amable con el entorno, donde se podrá vivir pacíficamente, en el que todas las personas tendrán acceso en condiciones de igualdad, al disfrute de una vida digna y feliz; donde se garantizaran los derechos de los niños, quienes crecerán sanos física y mentalmente; donde los jóvenes tendrán futuro y la población vulnerable recibirá la atención acorde con la dignidad humana.

El presente plan significa la capacidad para articular los diferentes instrumentos del planeación del desarrollo y su armonización con planes de mayor jerarquía territorial y la responsabilidad política del mandatario local con relación al respeto y promoción de los derechos.

Las dimensiones y ejes estratégicos que regirán el Plan de Desarrollo del Municipio de Suárez para los años 2016 – 2019, fueron tomados inicialmente del contexto del Programa de Gobierno del Alcalde Municipal, porque fue avalado por el derecho democrático ejercido por los ciudadanos Suareños, lo que además de ser una requisito legal, se constituye en una obligación moral. Esta primera directriz se integró de manera congruente con el Plan Nacional “Todos Por un Nuevo País, Paz Equidad y Educación”, la proyección del Plan Departamental de Desarrollo e iniciativas sub regionales como PEDENORCA, con el propósito de lograr la integralidad con las políticas en todas la jerarquías gubernamentales, además de documentos tipo estudios realizados desde las



agencias de cooperación internacional a nivel regional y contextos municipales, que en nada

Discrepan de las expectativas de la comunidad Suareña en cuanto al desarrollo que se espera para nuestro municipio.

Así las cosas, en cabeza del alcalde identificado como cercano a sus ciudadanos se ha socializado de manera importante la formulación del Plan de Desarrollo Territorial informando sobre lo productivo, valedero y enriquecedor de sus aportes, sobre la importancia de pensarse como territorios étnicos-rurales, con sentido de pertinencia y compromiso por el espacio donde se habita, logrando así, un ejercicio de retroalimentación de ideas y necesidades que definirán la ruta de gestión en el mediano y largo plazo y garantizando la coherencia con las realidades del territorio. Todo lo anterior en el marco de la legalidad, la seguridad y la equidad para todos los habitantes.

## 2.1. Metodología

Con la finalidad adquirir las competencias para la tener la gobernabilidad y gobernanza necesarias para ejercer el mandato, la administración municipal a través de la secretaria de planeación, recogiendo las necesidades de las comunidades, siendo validadas como actores en su espacio y convirtiéndolas de interés general, fortaleciendo la participación activa, continua y permanente fomentando los procesos de inclusión y el respeto por las diferencias.

El Departamento Nacional de Planeación planteo en cuanto a la elaboración de planes de desarrollo una herramienta denominada KITerritorial (Kiterritorial.co) donde se encuentran las metodologías, formatos y herramientas para la

formulación del PDT; las cuales fueron acogidas y desarrolladas de la siguiente manera:

La Parte Estratégica: Paso 1. Elaboración de la visión de desarrollo. Paso 2. Análisis de Alternativas. Paso 3. Formulación y priorización de objetivos. Paso 4. Definición de ejes estratégicos. Paso 5. Estructuración de programas. Paso 6. Formulación de indicadores y metas

Con el fin de plantear los objetivos más importantes de la nueva administración, el DNP sugiere un ejercicio de priorización de objetivos. Este análisis le permitirá al equipo formulador orientar la formulación de la Parte Estratégica del PDT hacia las propuestas con mayor potencial o probabilidad de resultado en el desarrollo del ente territorial. » El ejercicio de priorización consiste en analizar 5 criterios y generar una calificación numérica de acuerdo con el grado de afinidad entre el objetivo y el criterio evaluado. Califique utilizando una escala de “1” a “4” siendo “1” la calificación más baja y “4” la más alta.

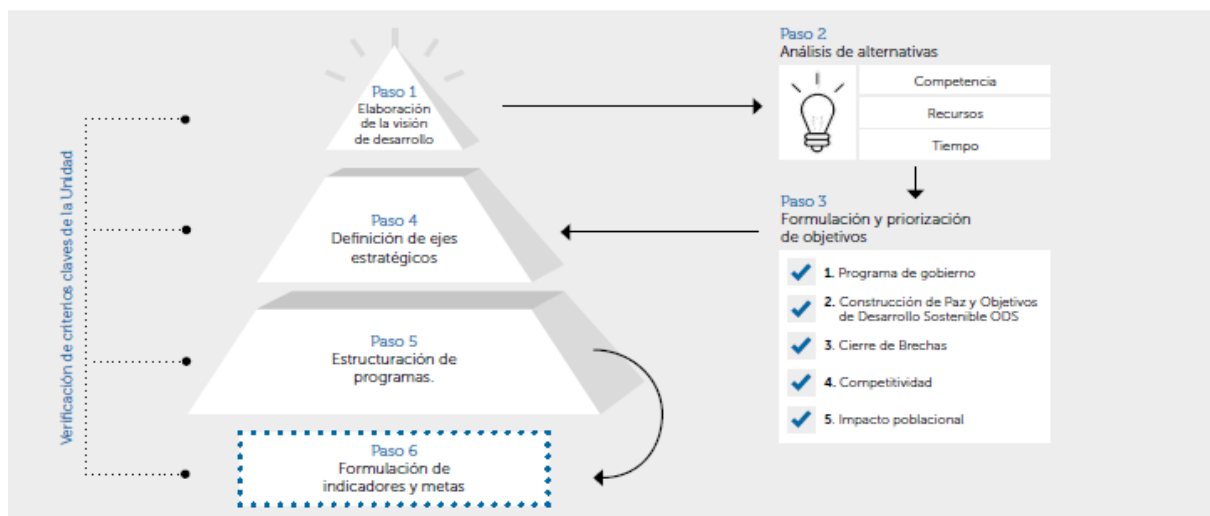


Grafico 1 - Pasos Metodológicos de la Estrategia - Fuente DNP-2016 Kit Territorial.

## 2.2. Información Estadística Municipal

### 2.2.1. Ubicación Geográfica

Municipio	Extensión urbana		Extensión rural		Extensión total	
	Extensión	Porcentaje	Extensión	Porcentaje	Extensión	Porcentaje
Suarez	3,57	0,91%	386,30	99,09%	389,87	100%

Tabla No.1. Ubicación geográfica. Fuente DNP 2015

#### MUNICIPIO DE SUÁREZ

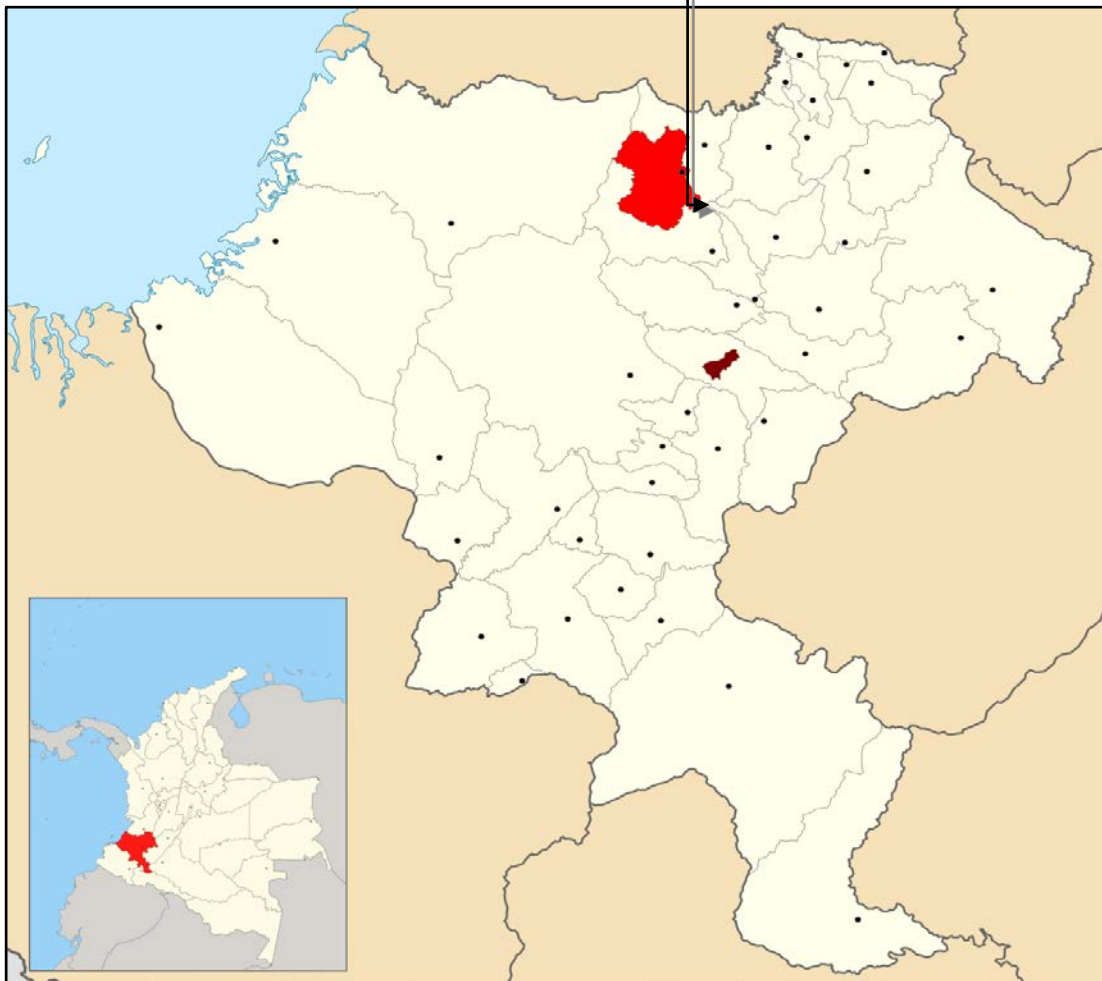


Grafico 2 – Mapa Departamento del Cauca, Ubicación Municipio de Suárez.

Ubicado al Noroccidente del Departamento del Cauca, entre las coordenadas IGAC 1'026.000 E, 802.000 N a 1'048.000 E, 832.000 N. Limita al norte y oriente con el municipio de Buenos Aires, al Suroriente y al Sur con el Municipio de Morales y al Occidente con López de Micay, con una extensión de 389,87 Km<sup>2</sup>, de los cuales 3,57 km<sup>2</sup> corresponde a la parte urbana. Con una altura sobre el nivel del mar de 1.050 m, temperatura media 27°C. Dista de la capital del departamento, Popayán 107 Km.

Cuenta con ríos importantes como el Cauca, Ovejas, Marilopito, Damián, Inguitó, Asnazú y Mari López, con las Quebradas El Chupadero, La Chorrera, Los Pasos, Los Morados, La Laja, El Danubio y San Miguel. Un Embalse Artificial en la Hidroeléctrica de SALVAJINA, llamada Presa Ciro Molina Garcés.

En su orografía se destacan los altos de Sardinas, Altamira, San Pablo, Las Tijeras, Delucha, Las Auroras y los Micos, Cerros como Alemania, Damián, El Jigal, Birimbí, La Angarilla, El Alcalde, y Piedra Escrita, Lomas como Canoa, Redonda, El Mangón, Palma Rusia, Peñas Blanca, Bellavista, Come dulce, Salvajina, La Toma, Cabuyal, La Estrella, La Alejandría, Los Motilones, Las Canoas, Loma de San Pablo, La Sierra, El Paso, El Pijol, Lomalta y Pechuga, La Alemania. Con alturas que van desde los 1000 m.s.n.m. hasta los 2500 m.s.n.m. Políticamente está dividido en los corregimientos de Mindalá, La Toma, Asnazú, Betulia, Agua Clara, Robles, Bella Vista y La Meseta.

### **2.2.2 Límites del Municipio**

Limita al norte y oriente con el municipio de Buenos Aires, al Suroriente y al Sur con el Municipio de Morales y al Occidente con López de Micay.

### 2.2.3 Extensión Municipal

Extensión total: **389,87 Km<sup>2</sup>**

Extensión área urbana: **3,57 Km<sup>2</sup>**

Extensión área rural: **386,3 Km<sup>2</sup>**

Altitud de la cabecera municipal (metros sobre el nivel del mar): **1050**

Temperatura media: **27 °C<sup>o</sup>**

**Distancia de referencia:** 107 k.m. de Popayán

([http://Suárez-cauca.gov.co/informacion\\_general.shtml](http://Suárez-cauca.gov.co/informacion_general.shtml))

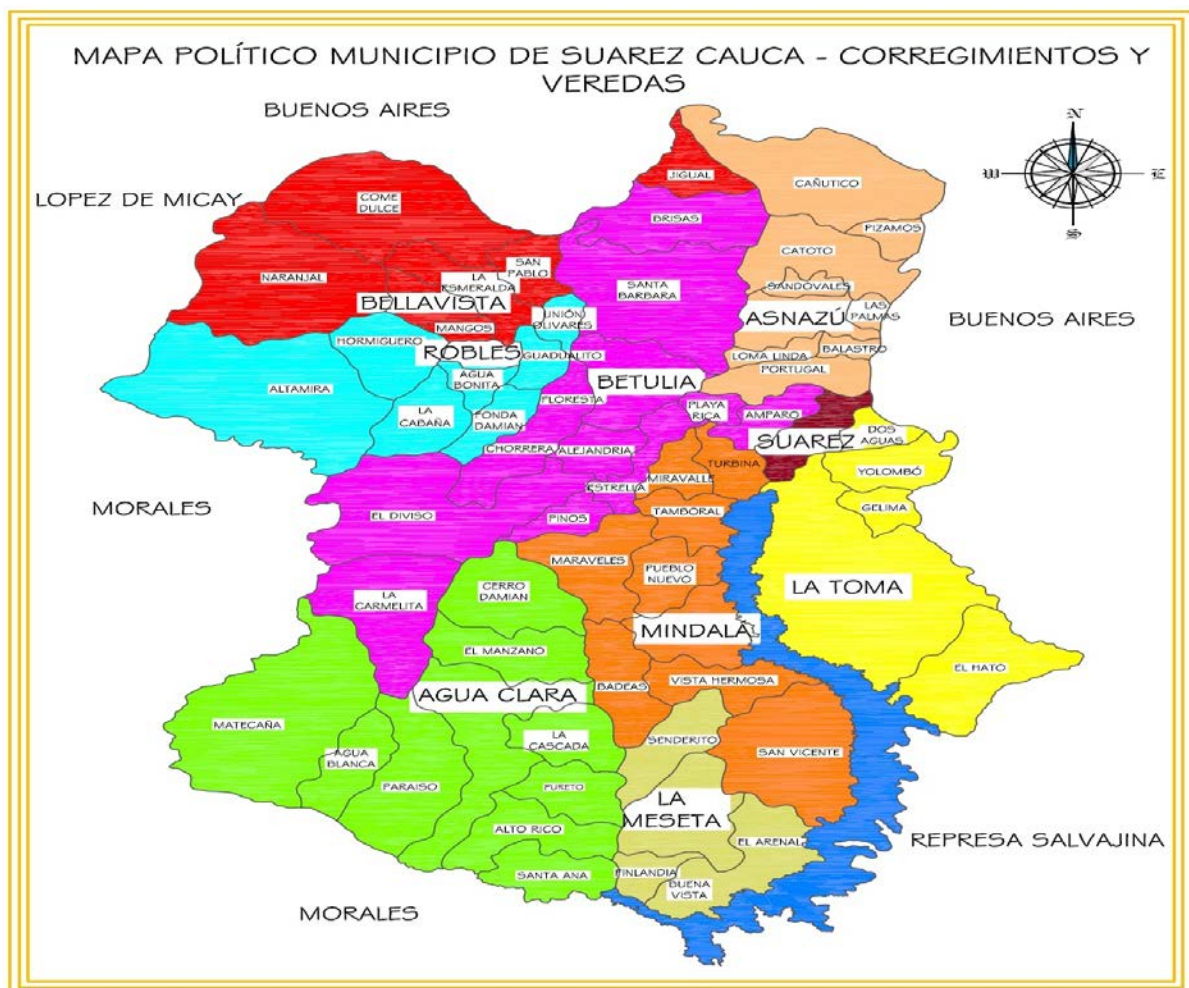


Gráfico 3 – Mapa Político Municipio de Suárez Cauca.

## 2.2.4 Demografía

El Municipio de Suárez se encuentra ubicado en el Norte del Cauca, es así como dentro de su cabecera municipal muchos de sus habitantes son nativos o inmigrantes de otros lugares; este hecho se enmarca frente a los altos índices de violencia que se viven en el norte del departamento y falta de empleo que hace que los habitantes de otros municipios se vayan en búsqueda del oro en los tiempos de auge del metal.

Total población en el municipio	18.656
Porcentaje población municipal del total departamental	1,4%
Total población en cabeceras	3.240
Total población resto	15.416
Total población hombres	8.920
Total población mujeres	9.736
Población (>15 o < 59 años) - potencialmente activa	10.690
Población (<15 o > 59 años) - población inactiva	7.966

Fuente: DANE, 2015

Tabla No. 2. Distribución de la Población Suareña.

La pirámide poblacional del Municipio de Suárez, para el 2005 y 2013 era regresiva, caracterizada por una base estrecha, mayor cantidad de población en los intermedios y un ápice agudo, lo que indica el descenso de la fecundidad y la natalidad; para la proyección al 2020 la base aumenta tornándose las pirámides expansivas con una base más ancha, mayor concentración de población infantil y adolescente con un estrechamiento hacia el ápice que indica una disminución en la población de edades avanzadas.

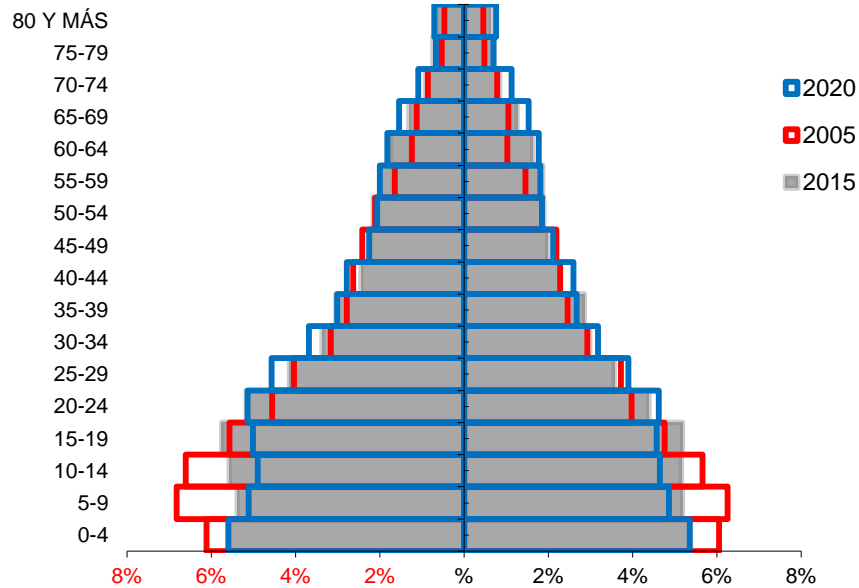


Gráfico 4 - Pirámide poblacional del Municipio de Suarez, 2005, 2015, 2020  
Fuente: DANE\_SISPRO-MSPS

La población total del municipio es de 18.656 Habitantes, distribuidos de la siguiente manera: 15.415 habitantes en la zona rural y 3.240 habitantes en la zona urbana. Así pues, 58,2% de la población se auto reconoce como Raizal, Palenquero, Negro, Mulato, Afrocolombiano o Afro descendiente y el resto perteneciente a otros grupos étnicos, especialmente indígena. Las comunidades indígenas existentes en el municipio de Suárez se concentran alrededor del Cabildo Indígena de Cerro Tijeras, perteneciente a la familia NASA, en donde se agrupan alrededor de 37 veredas.

## 2.2.5 Población por grupo de edad

Ciclo vital	2005		2015		2020	
	Número absoluto	Frecuencia a relativa	Número absoluto	Frecuencia a relativa	Número absoluto	Frecuencia a relativa
Primera infancia (0 a 5 años)	2840	0,15	2444	0,13	2381	0,12
Infancia (6 a 11 años)	2994	0,16	2368	0,12	2151	0,11
Adolescencia (12 a 18 años)	3002	0,16	2853	0,15	2442	0,13
Juventud (14 a 26 años)	4691	0,24	4844	0,25	4545	0,24
Adultez (17 a 59 años)	9642	0,50	9865	0,51	9892	0,51
Persona mayor (60 años y más)	1544	0,08	1946	0,10	2146	0,11
Total	19244	1	18656		18310	

Tabla No.3 - Proporción de la población por ciclo vital, Municipio de Suarez 2005,2015 y 2020  
Fuente: DANE\_SISPRO-MSPS

Se observa el cambio porcentual de los habitantes de cada ciclo vital a través del tiempo, tomando los periodos censales 2005, 2015 y la proyección del año 2020.

El grupo de Primera Infancia presenta una disminución de la frecuencia relativa del 0.15 en el año 2005, a 0.13 en 2015 y con la misma tendencia hacia el año 2020; disminución también presentada en el grupo de infancia al pasar de una frecuencia relativa de 0.16 en el 2005 a 0.12 en el 2015 y un 0.11 en proyecciones a 2020.

Los adolescentes y jóvenes tienen una tendencia a disminuir pasa de una frecuencia relativa de un 0.16 y 0.24 respectivamente en el 2005 a 0.13 y 0.25 en el 2015, y con igual tendencia a proyecciones 2020 a un 0.13 en adolescentes y en jóvenes a un 0.24.

La población adulta tienen una tendencia a mantenerse entre el 0.50 para el 2005, el 0.51 para 2015 y una proyección de 0.51 a 2020. Finalmente las personas mayores de 60 años tienen una tendencia al aumento pasando de una frecuencia del 0.08 en 2005, a 0.10 en 2015 y terminando en una proyección del 0.11 en 2020.

### 2.2.6 Población Étnica

TOTAL POBLACION ETNICA	
Total Población indígena	<b>4006</b>
Total población negra, mulato o afrocolombiana	<b>10999</b>
Población ROM (Gitana)	<b>0</b>
Población Raizal	<b>8</b>
Población Palenquera o de Basilio	<b>0</b>

Tabla No. 4. Población Étnica. Fuente Ficha de caracterización territorial DNP, DANE 2015



## 2.2.7 Consejos Comunitarios

CONSEJOS COMUNITARIOS	
NOMBRE	CLASIFICACION
Mindalá	Consejo Comunitario
Pureto	Consejo Comunitario
Bellavista	Consejo Comunitario
Brisas de Mary López	Consejo Comunitario
Meseta	Consejo Comunitario
La Toma	Consejo Comunitario
Piedra Pintada, Asnazú	Consejo Comunitario
Aganche, Urbano	Consejo Comunitario
Cerro Tijeras	Cabildo Indígena

Tabla No. 5. Distribución Consejos Comunitarios. Fuente, Secretaría de Gobierno 2016 Suárez - Cauca

## 2.2.8 Juntas de Acción Comunal

No.	B/V	NOMBRE	No.	B/V	NOMBRE	No.	B/V	NOMBRE	No.	B/V	NOMBRE
1	BARRIO	LA ESPERANZA	21	VEREDA	ASNAZÚ CENTRO	41	VEREDA	LA TOMA	61	VEREDA	LA TURBINA
2	BARRIO	LA ESPERANZA II	22	VEREDA	CANÚTICO	42	VEREDA	GELIMA	62	VEREDA	SAN VICENTE
3	BARRIO	EL PORVENIR	23	VEREDA	PIZAMOS	43	VEREDA	LAS DOS AGUAS	63	VEREDA	PUEBLO NUEVO
4	BARRIO	JUAN BLANCO	24	VEREDA	CERRO DAMIÁN	44	VEREDA	LA BETULIA	64	VEREDA	LAS BADEAS
5	BARRIO	CENTENARIO	25	VEREDA	ALTO RICO	45	VEREDA	LOS PINOS	65	VEREDA	EL HORMIGUERO
6	BARRIO	PUEBLO NUEVO	26	VEREDA	EL PARAISO	46	VEREDA	LA ESTRELLA	66	VEREDA	LA CABAÑA
7	BARRIO	COMUNEROS	27	VEREDA	SANTA ANA	47	VEREDA	LA CHORRERA	67	VEREDA	AGUA BONITA
8	BARRIO	EL DIAMANTE	28	VEREDA	EL MANZANO	48	VEREDA	SANTA BARBARA	68	VEREDA	GUADUALITO
9	BARRIO	LAS MERCEDES	29	VEREDA	MATECAÑA	49	VEREDA	EL AMPARO	69	VEREDA	LOS ROBLES
10	BARRIO	BELÉN	30	VEREDA	AGUA CLARA CANELAR	50	VEREDA	LA ALEJANDRÍA	70	VEREDA	DAMIAN LA FONDA
11	BARRIO	EL CENTRO	31	VEREDA	AGUA BLANCA	51	VEREDA	LAS BRISAS	71	VEREDA	UNION OLIVARES
12	BARRIO	LOS ALMENDROS	32	VEREDA	PURETO	52	VEREDA	EL DIVISO	72	VEREDA	ALTAMIRA
13	BARRIO	LAS BRISAS	33	VEREDA	LA CASCADA	53	VEREDA	LA CARMELITA	73	VEREDA	UNION GUAYABAL
14	BARRIO	VILLA FLOR	34	VEREDA	LA MESETA	54	VEREDA	PLAYA RICA	74	VEREDA	EL NARANJAL
15	BARRIO	BARRIO LA BALASTRERA	35	VEREDA	FINLANDIA	55	VEREDA	LA FLORESTA	75	VEREDA	COMEDULCE
16	BARRIO	BARRIO LOMA LINDA	36	VEREDA	BUENA VISTA	56	VEREDA	TAMBORAL	76	VEREDA	LOS MANGOS
17	BARRIO	BARRIO LAS PALMAS	37	VEREDA	EL ARENAL	57	VEREDA	VISTA HERMOSA	77	VEREDA	BELLAVISTA
18	BARRIO	BARRIO LOS SANDOVALES	38	VEREDA	SENDERITO	58	VEREDA	MINDALA	78	VEREDA	LA ESMERALDA
19	VEREDA	CATOTO	39	VEREDA	EL HATO SANTA MARTA	59	VEREDA	MARAVELES	79	VEREDA	SAN PABLO
20	VEREDA	PORTUGAL	40	VEREDA	YOLOMBO	60	VEREDA	MIRAVALLE	80	VEREDA	EL JIGUAL

Tabla No.6 Relación Juntas Acción Comunal. Fuente: Secretaría de Gobierno 2016 Suárez – Cauca

## 2.2.9 Beneficiarios de Programas Sociales

BENEFICIARIOS DE PROGRAMAS	
Más familias en acción (familias beneficiadas, 2015)	2863
Jóvenes en acción (jóvenes con incentivo, 2015)	0
Programa 0 a siempre (beneficiarios, 2015)	852
Colombia Mayor (cupos asignados, Abril,2016)	1155
Kioscos vive digital	13
Sisbenizados	16697
Créditos de vivienda VIP	45
Subsidios de vivienda VIS y no VIS	124

Tabla No. 7 Beneficiarios Fuente: Kit Territorial DNP, CIFIN, Min Vivienda 2015

## 2.2.10 Afiliados al Sistema de Salud

	DIC 2011	DIC 2012	DIC 2013	DIC 2014	DIC 2015	FEB 2016
Contributivo	547	547	716	748	817	748
Excepción	49	47	43	113	136	99
Subsidiado	16530	17005	17079	17131	16918	16967
Total	17126	17599	17838	17992	17871	17814

Tabla No. 8. Fuente SISPRO 2016

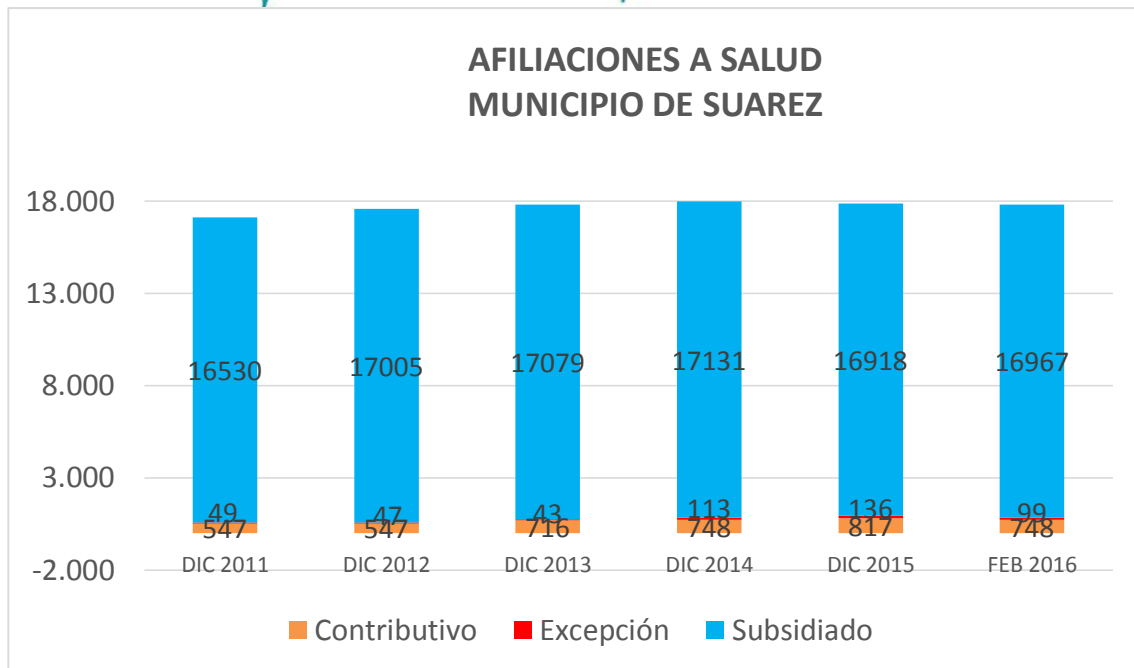


Gráfico No. 5. Fuente SISPRO 2016

## 2.2.11 Información Socio Económica

### VALOR AGREGADO MUNICIPAL SECTORES DE MAYOR IMPORTANCIA

(MM Pesos Corrientes)

Valor Agregado Municipal	150
Extracción Minerales Metálicos	32,2
Construcción Edificaciones	15,5
Actividades de Servicios a Empresas	15,2
Cultivo de Café	13,5
Energía Eléctrica	12,5
Administración Publica y Defensa	11,7
Cultivo Otros Productos Agrícolas	11,1
Servicios Sociales y de Salud de mercado	7,3
Educación de no mercado	5,5
Otros	25,4

Valor Agregado Per Cápita (Pesos corrientes)	1.359.492
--	-----------

Tabla No. 9. Fuente: Kit Territorial 2016

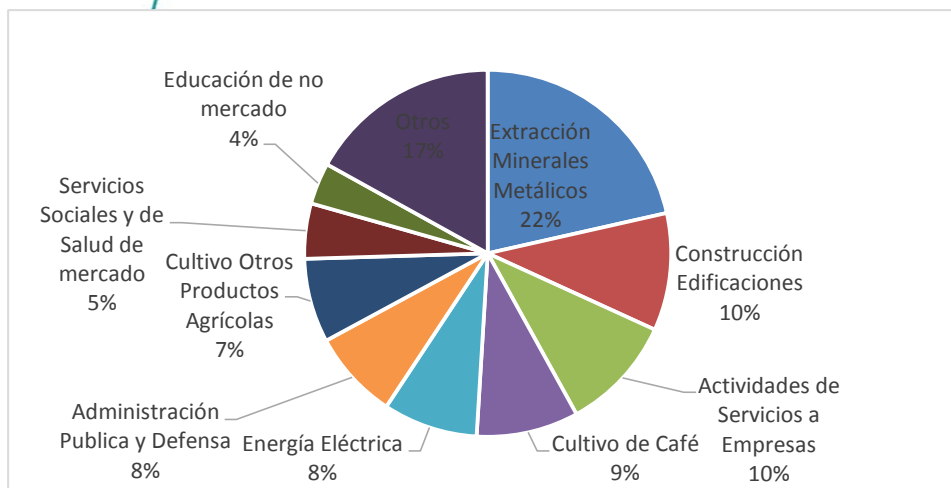


Gráfico No. 6. Fuente: Kit Territorial 2016.

## 2.2.12 Análisis de Cierre de Brechas

	NIVELES ACTUALES *			RESULTADO ESPERADO 2018**	ESFUERZO EN CIERRE DE BRECHAS
	MUNICIPIO	DEPARTAMENTO	REGIÓN		
Cobertura neta Educación media (% 2014)	28,1%	31,4%	34,1%	36,1%	Medio alto
Pruebas Saber 11 Matemáticas (2014)	43,1	46,4	48,2	44,8	Medio alto
Tasa Analfabetismo mayores a 15 años (2005)	15,2%	11,5%	8,8%	7,1%	Mediobajo
Tasa de Mortalidad Infantil - Fallecidos por mil Nacidos vivos (2011)	28,5	21,1	26,7	17,6	Mediobajo
Cobertura Vacunación DPT (2014)	86,1%	89,5%	92,1%	89,6%	Mediobajo
Cobertura total Acueducto (2005)	62,3%	62,8%	78,8%	81,6%	Medio alto
Déficit cualitativo de Vivienda (2005)	59,1%	43,5%	28,9%	23,3%	Medio alto
Déficit cuantitativo de Vivienda (2005)	12,2%	13,2%	13,0%	10,3%	Bajo

\* Nota 1: Los valores correspondientes a los niveles Departamentales y Regionales son el promedio municipal ponderado por la población al 2015.

\*\* Nota 2: Los resultados esperados a 2018 fueron calculados por la DDTS en el año 2013, luego existen algunos casos en donde los niveles actuales ya superaron sus niveles esperados a 2018.

Tabla No. 10 Fuente: DANE, Mineducación, Minsalud - GET, DDTS, DNP 2014

## 2.2.13 Coberturas en Educación

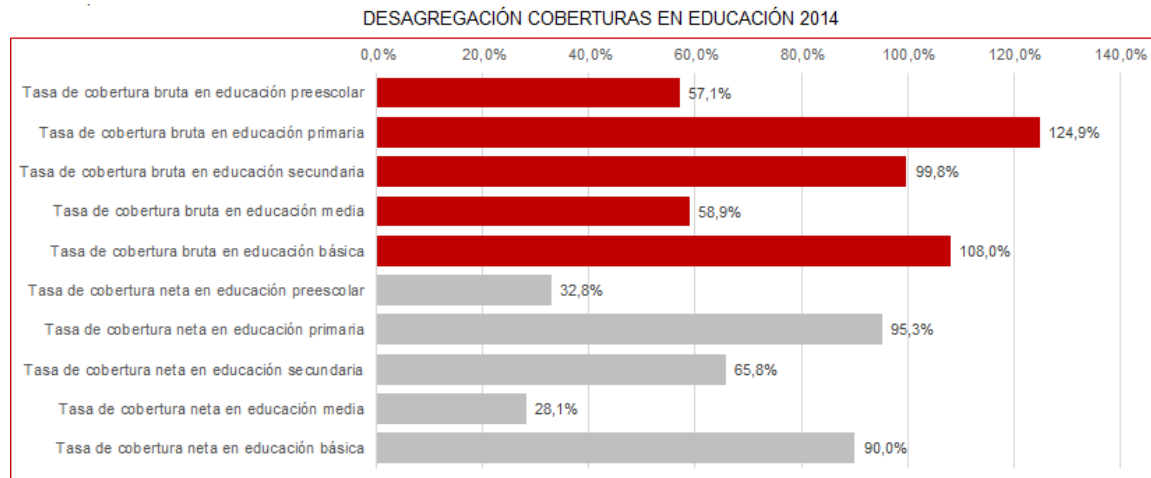


Gráfico No.7 Educación Suárez 2014.

## 2.2.14 Otras Coberturas de Servicios Públicos (2015)

Cobertura GAS Natural (II Trim 2015)	0%
Cobertura Energía total (2014)	88,9%
Penetración Internet Suscriptores/número personas 2015)	0,10%

Fuente: Minminas 2015, SIEL 2014, Mintic II Trim 2015, Cálculos DDTS

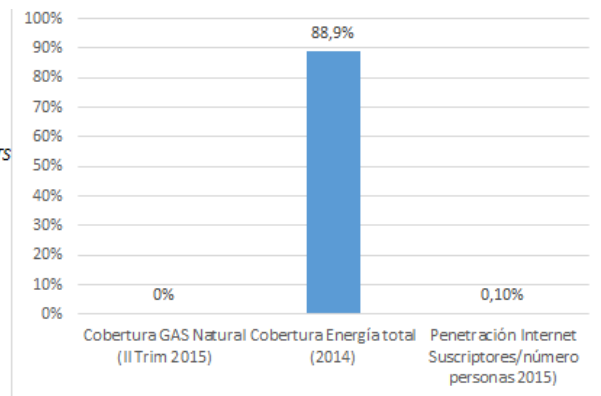


Tabla No.11 - Fuente: Minminas 2015, SIEL 2014, Mintic II Trim 2015, Cálculos DDTS

### 2.2.15 Entornos de Desarrollo

#### ENTORNOS DE DESARROLLO

**URBANA:** 0 representa al municipio en Colombia con la menor dinámica urbana y 1 al municipio con la mayor.

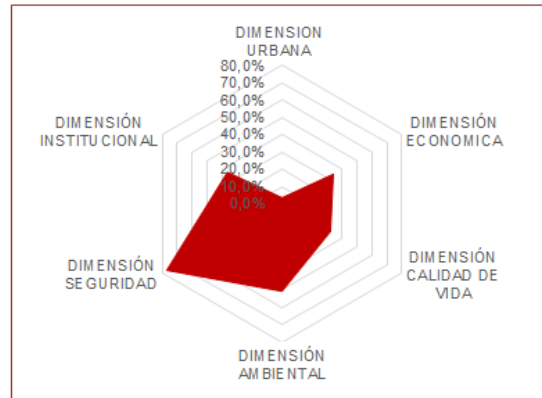
**ECONÓMICA:** 0 representa al municipio en Colombia con menores capacidades económicas y 1 al municipio con mayores.

**CALIDAD DE VIDA:** 0 representa al municipio en Colombia con las peores condiciones de calidad de vida en el promedio de sus habitantes y 1 al municipio con las mejores

**AMBIENTAL:** 0 representa al municipio en Colombia con menor afinidad en temas ambientales y 1 al municipio con mayor.

**SEGURIDAD:** 0 representa al municipio en Colombia más inseguro y 1 al más seguro.

**INSTITUCIONAL:** 0 representa al municipio en Colombia con mayores limitaciones en el desempeño de la institucionalidad pública y 1 al que es más eficiente en dicho desempeño



Fuente: GET, DDTS, DNP - 2014

Gráfico No. 8 Fuente: GET, DDTS, DNP - 2014

**Nota:** Frente a estas estadísticas se discrepa en el sentido de la evaluación de seguridad, al cual se encuentra entre el rango del 0.5 y 0.6 refiriendo esto que es un municipio seguro, en contra de la evidencia documental e histórica y de conflicto armado que tiene hoy como víctimas alrededor del 90% de sus habitantes y presenta promedios altos de desplazamiento forzado.

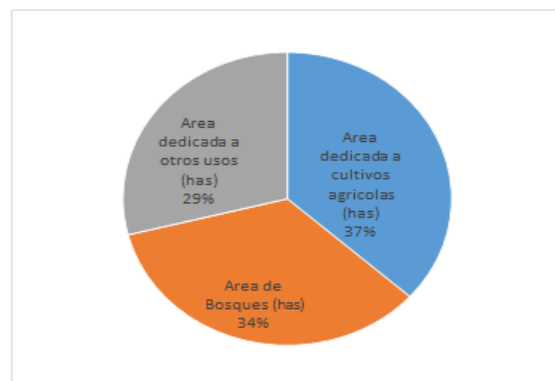
### 2.2.16 Sector Ambiental y Agropecuario

#### INFORMACIÓN AMBIENTAL Y AGROPECUARIA

##### VOCACIÓN TERRITORIAL

Area dedicada a cultivos agrícolas (has)	4.323
Area de Bosques (has)	4.061
Area dedicada a otros usos (has)	3.417

Fuente: IGAC - SIGOT 2013



Fecha de Corte: Febrero 2016

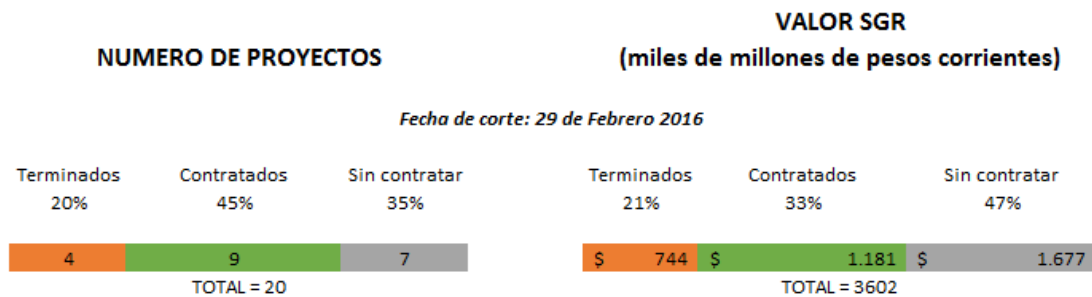
	Promedio anual 2007-2011 (pesos ctes de 2012)	TOTAL SGR 2012	TOTAL SGR 2013-2014	TOTAL SGR 2015-2016
Millones de pesos corrientes *	698.464	1.296.529	2.542.059	2.738.571
% de cambio ANUAL		85,6%	82,0%	96,0%

Fuente: DNP - SICODIS, 2012 - 2016

\* Cifras presupuestales

Tabla No. 12. Presupuestos Regalías 2012-2016 Fuente: DNP – SICODIS, 2012-2016

## 2.2.18 Proyectos por Regalías



COMPOSICIÓN DE LOS SALDOS DE SGR

SUAREZ	SALDO
Saldos Directas	335
Saldos Especificas	602
Saldos rendimientos financieros	0
Saldo Incentivo a la Producción	0
Saldo Total	937

Fuente: DNP 2012 - 2016

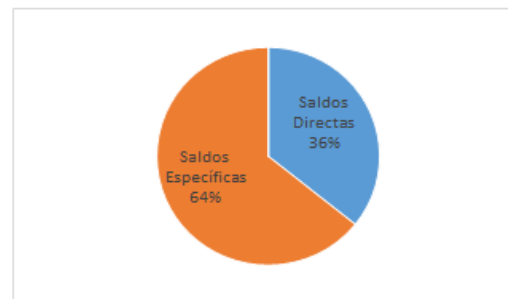


Gráfico No. 10 Número de Proyectos y valor de SGR Fuente: DNP 2012 – 2016.

## 2.2.19 Información General Proyectos Aprobados OCAD

TIPO DE OCAD	Número de Proyectos	TOTAL SGR 2012	TOTAL SGR 2013 - 2014	TOTAL SGR 2015 - 2016	TOTAL SGR OTRAS VIGENCIAS	TOTAL
Totalidad municipios País (millones de pesos corrientes)	5.526	938.300	2.814.286	958.305	1.161	4.712.051

Tabla No. 13 Proyectos Regalías. Fuente DNP 2016

## 2.2.20 Relación de Proyectos SGR

Nombre	Ejecutor	Valor	Estado
Adecuación de baños, vestieres y movilidad en zona turística del municipio de Suárez, Cauca	Municipio de Suárez	\$261'846.729	Aprobado
Adecuación de espacios que sirvan como corredores ambientales en el casco urbano del municipio de Suárez, Cauca	Municipio de Suárez	\$134'062.937	Aprobado
Adecuación de parques que incentiven la práctica de actividades, recreativas y promuevan la integración familiar en el municipio de Suárez, Cauca	Municipio de Suárez	\$155'711.930	Aprobado
Análisis de vulnerabilidad e implementación de alertas tempranas para sistemas de abastecimiento de agua en el departamento del Cauca	Gobernación Departamento del Cauca	\$7.376'400.000	Aprobado
Consolidación de un centro de investigación, promoción e innovación social para el desarrollo de la caficultura caucana	Gobernación Departamento del Cauca	\$9.840'141.044	Aprobado
Construcción ampliación y mejoramiento de la galería existente Suárez, Cauca, Occidente	Municipio de Suárez	\$548'819.643	Aprobado
Construcción de 234 aulas escolares en 86 sedes educativas de 18 municipios no certificados del departamento del Cauca	Gobernación Departamento del Cauca	\$18.065'488.038	Aprobado
Construcción de cancha sintética en la cabecera municipio de Suárez, Cauca	Municipio de Suárez	\$152'421.771	Aprobado
Construcción de pavimentos y obras complementarias en la vía denominada calle de la iglesia municipio de Suárez, Cauca, Occidente	Municipio de Suárez	\$327'668.008	Aprobado
Construcción de polideportivo vereda Playa Rica del municipio de Suárez, Cauca	Municipio de Suárez	\$357'000.000	Aprobado
Construcción del centro cultural y deportivo vereda Asnazú, municipio de Suárez, Cauca	Municipio de Suárez	\$275'000.000	Aprobado



Nombre	Ejecutor	Valor	Estado
Diseño arquitectónico, estudios técnicos para adecuación de infraestructura existente para el funcionamiento del centro cultural en las instalaciones del ferrocarril del municipio de Suárez, Cauca, Occidente	Municipio de Suárez	\$50'007.725	Aprobado
Estudio de pre-factibilidad de infraestructura logística especializada -ILE- en la sub-región norte del departamento del Cauca	Gobernación Departamento del Cauca	\$690'595.900	Aprobado
Estudios y diseños para pavimentación tramo Suárez la Salvajina, municipio de Suárez, departamento del Cauca	Municipio de Suárez	\$101'629.124	Aprobado
Fortalecimiento de la agroindustria panelera en el departamento del Cauca 2012-2015	Gobernación Departamento del Cauca	\$24.143'192.368	Aprobado
Fortalecimiento de la caficultura caucana como una oportunidad en el pacto social a desarrollarse en 30 municipios cafeteros y con una cobertura total de 47.340 familia en tres líneas de acción	Gobernación Departamento del Cauca	\$33.212'404.396	Aprobado
Fortalecimiento de la calidad de la educación básica y media en 64 instituciones educativas de bajo logro en 13 municipios del norte del Cauca - contrato plan	Gobernación Departamento del Cauca	\$4.062'790.002	Aprobado
Implementación de un modelo innovador de acceso, permanencia en educación técnica, profesional y tecnológica y empleabilidad en el norte del Cauca	Gobernación Departamento del Cauca	\$4.959'703.802	Aprobado
Instalación de 4000 hectáreas de cacao, bajo un sistema agroforestal asociado a cultivos alimentarios en el departamento, Cauca	Gobernación Departamento del Cauca	\$20.892'254.944	Aprobado
Mejoramiento de vivienda dispersa en la zona rural del municipio de Suárez, Cauca	Municipio de Suárez	\$476'173.530	Aprobado
Mejoramiento de vivienda urbana dispersa en municipio de Suárez, Cauca	Municipio de Suárez	\$158'724.510	Aprobado

Nombre	Ejecutor	Valor	Estado
Mejoramiento del pabellón de carnes de la cabecera municipal de Suárez, Cauca	Municipio de Suárez	\$338'044.461	Aprobado
Mejoramiento de la capacidad operativa del municipio de Suárez para atender oportunamente los requerimientos de intervención vial que demande la comunidad y la secretaria de planeación mediante la adquisición de una maquinaria retroexcavadora	Municipio de Suárez	\$264'937.500	Aprobado
Restauración de la función ecológica de los nacimientos, márgenes de ríos y quebradas abastecedoras de acueductos, en el marco del contrato plan, norte del Cauca	Gobernación Departamento del Cauca	\$925'057.010	Aprobado

Tabla No. 14 Fuente: DNP, Kit Territorial, SGR 2016

### 2.3 ANALISIS DEL DIAGNOSTICO (FORMATO 1 DNP Anexo No. 1)

Basado en la estructura institucional encargada de atender las demandas sociales de la población Suareña y sobre todo en los datos recolectados en las 10 convocatorias comunitarias de la administración a todo el territorio, reuniones sectoriales y con comunidades étnicas

#### 2.3.1 Caracterización Demográfica

Antes de hacer cualquier tipo de caracterización sobre la población del municipio hay que tener en cuenta que la información oficial disponible tiene varias fallas. Por un lado, las cifras con las que se cuenta son del Censo de 2005. Es decir, que hay un desfase de más de una década entre los datos y la realidad. Por otro lado, los estimados y proyecciones que el DANE ha hecho a partir de los resultados de ese censo de 2005 sobre la población de Suárez a 2015 y 2020 deben ser consideradas a la luz de los eventos que han sucedido en el municipio al menos en los últimos 10 años. De acuerdo con las proyecciones del DANE la población de la cabecera municipal de Suárez a 2013 disminuye, mientras la

población rural crece mínimamente. La tendencia negativa de los estimados poblacionales de la cabecera puede relacionarse con una tendencia histórica anterior a 2005, en la que la gente que habita el área urbana se estaba yendo. Revisando las razones cualitativas de esa tendencia sabemos hoy que desde finales de la década de los noventa y principios de los dos mil muchos habitantes del municipio se desplazaron por efectos de la violencia y la crisis económica, y la población que más migró fue la del área urbana.

Ahora bien, retomando fuentes cualitativas sobre la historia reciente del conflicto en el municipio, y otras fuentes de información cuantitativa más actuales sobre el total de la población del municipio, se puede inferir que la población total de Suárez más bien ha crecido en los últimos diez años.

Como sucede en general con el departamento del Cauca, Suárez es un municipio con una importante población étnica. De acuerdo con la información censal del 2005 DANE, de la población total del municipio equivalente a 19002 personas (hay un desfase de 248 personas con respecto a la información presentada más arriba) 58,2% se reconoce como afrodescendiente, negro, raizal, palenquero o afrocolombiano, mientras el 21,2 % de la población se reconoce como indígena. Eso quiere decir que el **79,4% de la población** de Suárez se reconoce como **étnica**

Población según etnia	No.
Indígena	4.006
Rhom	0
Raizal de San Andrés y providencia	8
Palenquero	0
Negro(a), mulato(a), afrodescendiente	10999
Mestizo	3905
No informa	84

Tabla No. 15 Población por Etnias. Fuente: Ficha de caracterización Territorial; DNP; Dane 2015

Población étnica	%
Raizal, palenquero, negro, mulato, afrocolombiano o afrodescendiente	58,2%
Indígena	21,2%
Rhom	0%
<b>Total población étnica</b>	<b>79,4%</b>

Tabla No. 16 Porcentaje de población. Fuente: Censo 2005 DANE

Según las proyecciones de población municipales (DANE 2005) para el año 2013, el 52,39% de los habitantes de Suárez son hombres y el 47,61% mujeres, lo que muestra un equilibrio relativo entre ambos géneros.

A esto se suma la caracterización territorial que muestra el reconocimiento de los consejos comunitarios que comprenden 5 de los 8 corregimientos más dos veredas de otros dos corregimientos y el cabildo de cerro tijeras.

## DIAGNÓSTICO GENERAL

### 2.4 DIMENSIÓN POBLACIÓN

En Suárez, el 59,51% de hogares presentan necesidades básicas insatisfechas. Con referencia a la distribución espacial, el municipio presenta 12,22% de hogares con NBI en la cabecera y el 56% de hogares con NBI en el resto (ver tabla). De esta manera, el municipio presenta las siguientes características: personas con NBI 50,29%, personas en miseria 30,18%, hogares en viviendas inadecuadas 41,48%, hogares en viviendas sin servicios públicos 15,28%, hogares con hacinamiento crítico 11,48%, hogares con alta dependencia económica 26,56% y hogares con ausentismo escolar 7,92%.

#### 2.4.1 Salud

La información que se requiere debe contemplar datos epidemiológicos que den cuenta de las condiciones ambientales, laborales, familiares y culturales de la población, especialmente aquella ubicada en las zonas rurales.

En cuanto al propósito del reducir las brechas sociales estipuladas en el PND 2014-2018, los habitantes proponen que se mejore la atención en el servicio de salud, por medio de la descentralización del servicio. En otras palabras se propone adecuar los centros de salud que no están funcionando con el fin de mejorar las condiciones del servicio, a través de una mayor recurrencia de las brigadas de salud que atienden los corregimientos. Desde los consejos comunitarios se diagnostica que la principal problemática existente alrededor de la salud es la dificultad en el acceso a la prestación del servicio de salud por

parte de los pobladores del área rural. Muchas comunidades no cuentan con un centro de salud próximo, ni con medios de transporte que faciliten la salida y entrada de personas enfermas, lo que complica sobretodo la atención de emergencias. También se señala la falta de personal capacitado para la atención directa en los centros de salud, y la carencia de medios logísticos necesarios para el cubrimiento de la atención de salud en estas zonas, como ambulancias, dotación comunitaria de primeros auxilios, entre otras.

De acuerdo al decreto 0270 que creó la ESE departamentales, el sistema de salud de Suárez depende del vecino municipio de Buenos Aires. Esto provocó la fusión de los hospitales de ambas locaciones y otorgó el nodo administrativo al municipio vecino de manera arbitraria, violando los resultados de un estudio técnico realizado en año 2004 respecto a los aspectos financieros, el perfil epidemiológico y el acceso a los municipios para acceder a los nodos. El sistema de Salud del Municipio está representado en la ESE 1 Norte Buenos Aires Suárez, donde se prestan servicios de consulta externa, odontología, laboratorio, atención inicial de urgencias y suministro de medicamentos. Además se manejan programas de Promoción y Prevención como el control de Hipertensión, control del niño sano, materno-infantil y planificación familiar.

El municipio en lo que respecta a infraestructura en salud posee 8 puestos de salud ubicados en la zona rural, especialmente en las cabeceras de corregimiento que actualmente se encuentran cerrados, algunos dotados otro no y en mal estado su infraestructura, impidiendo la atención inmediata a la población rural, donde muchas personas han perdido la vida por falta de la primera atención y/o primeros auxilios teniendo en cuenta lo distante que quedan algunas veredas de la cabecera municipal.

Además es importante manifestar que hay corregimientos que no poseen infraestructura en salud tales como Agua Clara y La Meseta, comunidades que poseen una gran población.

### ▪ Instituciones de Salud

CANTIDAD	EMPLEADOS	TIPO DE ESTABLECIMIENTO
1	37	Punto de atención Suárez
9		Puesto de Salud
CORREGIMIENTO	LUGAR	ESTADO
Betulia	V. Betulia	Cerrado, dotado y en regular estado de infraestructura
Bella Vista	V. Bella Vista	Cerrado y mal estado de infraestructura
Los Robles	V. Robles	Cerrado y mal estado de infraestructura
Los Robles	V. Altamira	Cerrado y mal estado de infraestructura
Mindalá	V. Mindalá	Cerrado y mal estado de infraestructura
Mindalá	V. San Vicente	Cerrado y mal estado de infraestructura
La Toma	V. La Toma	Cerrado, en regular estado de infraestructura y ubicación no apropiada
Asnazú	V. Asnazú	Cerrado, en regular estado de infraestructura
Agua clara	Agua Blanca	Cerrado y en mal estado de infraestructura

Tabla No. 17 Instituciones de Salud. Fuente ASIS 2016

Los problemas de dotación y asistencial hacen necesaria una propuesta de salud familiar y comunitaria que permita a los centros de salud contar con una dinámica de participación para la prevención y el tratamiento. También se señala la preocupación por la disminución de los saberes tradicionales como el uso de plantas medicinales, así como las plantas mismas. Como lo ha reconocido la OMS desde hace más de cuatro décadas, la recuperación de este tipo de saberes puede convertirse en un insumo importante para la atención primaria en salud, contribuyendo a la prevención y el tratamiento de determinadas enfermedades. Por eso, también se propone contribuir a la capacitación de parteras y parteros que sirven de apoyo a los habitantes de los corregimientos más alejados de la cabecera municipal.

## 2.4.2 Educación

La educación es uno de los pilares fundamentales del plan de desarrollo. El municipio no ha contado con un proyecto educativo institucional pensado desde su realidad afro e indígena y que se piense el área rural desde la diversidad de su población. La falta de una educación pertinente y situada, contextualizada laboral, ambiental y culturalmente, impide desarrollar capacidades en los estudiantes que les permitan una mejor vinculación con los saberes generales, las tecnologías de la comunicación y los conocimientos necesarios para generar logros significativos en los contextos educativos departamentales nacionales y mundiales, relacionados con el aprecio y la permanencia a sus territorios. En ese sentido, y reconociendo la diversidad étnica presente en la población de Suárez es necesario constituir un Proyecto Educativo Comunitario PEC que parta de reconocer la pertenencia étnica de los estudiantes y garantice el derecho a la etnoeducación por parte de las poblaciones afro, indígena y mestiza de Suárez.

La dimensión etnoeducativa junto con una perspectiva interétnica e intercultural es la vía que garantiza la pertinencia de una formación integral y sólida que debe responder a un contexto donde es necesario fortalecer los saberes y conocimientos propios, pero donde también es necesario garantizar el respeto de las diferencias culturales y étnicas, así como el fortalecimiento de los escenarios, procesos e iniciativas de carácter intercultural.

Ahora bien, uno de los problemas más relevantes en esta dimensión es que existe una débil planta profesoral, debido a la solicitud de traslado por parte de los docentes a sus lugares de origen, dejando la plaza sin profesores en el municipio. Como consecuencia, la población en edad escolar se ve afectada, lo que hace necesario que el municipio logre garantizar una planta de profesores locales, conocedores de su realidad y su contexto.



A la falta de planeación institucional se suma la falta de infraestructura (aulas) y las dificultades de acceso a los centros educativos.

Los apoyos como restaurantes escolares, huertas escolares deben ser promovidas desde la dinámica y producción misma del municipio logrando una relación entre lo que se hace, vive, trabaja y enseña.

El caso de los restaurantes escolares es sensible; los alimentos a los que por ley tienen derecho los estudiantes están llegando en pésimas condiciones a los centros educativos, cuando llegan. En ese sentido, varias comunidades han llamado la atención sobre cómo la producción local de alimentos podría cubrir el déficit alimentario, propuesta que debe ser liderada por el gobierno municipal frente a la gobernación departamental y el ICBF.

La red educativa del municipio de Suárez cuenta con cincuenta y ocho establecimientos educativos. Cinco centros y nueve instituciones docentes caracterizados de la siguiente manera.

#### 2.4.2.1 Instituciones Educativas y Centros Docentes del Municipio

INSTITUCIÓN EDUCATIVA	DIRECTIVO	CENTROS DOCENTES
CENTRO EDUCATIVO GUADUALITO	Directora Rural Milvia Ilsa Viáfara Balanta	Centro Docente La Cabaña
		Centro Docente Rural Los Robles
		Escuela Rural Mixta Agua Bonita
		Escuela Rural Mixta De Guadualito
		Escuela Rural Mixta La Fonda Damián
INSTITUCIÓN AGROAMBIENTAL AGUA CLARA	Rector Indígena Alonso Hilario Guetio	Centro Docente Agua Blanca
		Centro Docente Agua Clara
		Centro Docente El Cerro de Damián

		Centro Docente El Paraíso
		Centro Docente La Cascada
		Centro Docente Simón Bolívar
		Centro Rural Mixto Matecaña
		Centro Docente Mesopotamia Alto Rico
		Centro Docente Santa Ana
CENTRO EDUCATIVO LA ALEJANDRÍA	Director Rural Hebert de Jesús	Centro Docente Rural Mixta La Alejandría
		Escuela Rural Mixta El Diviso
		Escuela Rural Mixta La Carmelita
		Escuela Rural Mixta La Estrella
		Escuela Rural Mixta Los Pinos
INSTITUCION EDUCATIVA LA BETULIA	Rector (con Funciones) Ubeimar Rodríguez Bravo Vereda la Betulia	Centro Docente Betulia
		Centro Docente Rural Mixto Unión Olivares
		Centro Docente San Pablo
		Escuela Rural Mixta El Amparo
		Escuela Rural Mixta La Chorrera
INSTITUCIÓN EDUCATIVA ASNAZÚ	Rector José Eleuterio Valencia Sinisterra Corregimiento de Asnazú	Centro Docente Portugal
		Colegio Académico de Asnazú
		Escuela Nina María
		Escuela Rural De Varones Asnazú
		Escuela Rural Mixta El Jigual
		Centro Docente Cañutico
		Escuela Rural Mixta Catoto
INSTITUCIÓN EDUCATIVA DE PROMOCIÓN VOCACIONAL DE ALTAMIRA	Rectora (E) Blanca Elvia Quiroga Tunubalá Vereda Altamira	Centro de Promoción Vocacional Altamira Ceproval
INSTITUCIÓN EDUCATIVA LA MESETA (ANTES CENTRO EDUCATIVO LA	Rector José Nefer Mancilla	Centro Docente Buena Vista
		Centro Docente Las Badeas
		Centro Docente Rural Mixta La Meseta
		Centro Docente Senderito

MESETA)	Vereda La Meseta	Escuela Rural Mixta El Arenal
		Escuela Rural Mixta de Pureto
		Escuela Rural Mixta Finlandia
		Escuela Rural Mixta Pureto
INSTITUCIÓN EDUCATIVA MARILÓPEZ BELLAVISTA (ANTES CENTRO EDUCATIVO MARILÓPEZ BELLAVISTA)	Rectora (E) Deyanira Balanta Vereda Bellavista	Centro Docente Rural Mixto Marilópez Bellavista
		Escuela Rural Mixta El Naranjal
INSTITUCIÓN EDUCATIVA MINDALÁ (ANTES CENTRO EDUCATIVO MINDALÁ)	Rector Luis Ángel Barona Vereda Mindalá	Centro Docente Miravalle
		Centro Docente Rural Mixto Maraveles
		Centro Docente Rural Mixto Vista Hermosa
		Escuela Mindalá
		Escuela Rural Mixta El Tamboral
		Escuela Rural Mixta La Turbina
		Escuela Rural Mixta Pueblo Nuevo
INSTITUCIÓN EDUCATIVA SANTA MARTA (ANTES CENTRO EDUCATIVO SANTA MARTA)	Rector Wilson Eduardo Gómez. Santa Vereda Santa Marta	Centro Docente Santa Marta
INSTITUCIÓN EDUCATIVA SANTA ROSA DE LIMA	Rector Orlando Núñez Vereda la Toma	Centro Docente Yolombó
		Centro Docente Gélima
		Centro Docente La Toma
		Colegio Agroindustrial Y Minero Santa Rosa De Lima
INSTITUCIÓN EDUCATIVA TÉCNICA AGRÍCOLA DE SUÁREZ	Rectora Sor Inés Larrahondo Carabalí Barrio Juan Blanco	Centro Docente de Varones Francisco de Paula Santander
		Escuela Urbana María Inmaculada (de Niñas Suárez)
		Instituto Técnico Agrícola de Suárez

Tabla No. 18 Instituciones Educativas Municipio Suárez. Fuente: Dirección Núcleo 2016

Un aspecto fundamental para las áreas rurales es la recuperación, promoción y aplicación de saberes y conocimientos construidos por las comunidades y la

población dado que la mayoría de la población rural se identifica étnicamente como afro o indígena. La apropiación de saberes es fundamental para lograr que dicha diversidad consolide sus propósitos comunitarios así como enriquecer las capacidades educativas en todo el municipio. Dicho proceso no cuenta con una capacitación docente e institucional que logre desarrollar estos propósitos y permita contar con las sensibilidades necesarias para reconocer saberes, conocimientos que deben ponerse en práctica en los métodos educativos.

Al proceso de escolarización deben también sumarse las necesidades de educación no formal, que tiene que ver con capacitaciones y capacitación y formación en relación a las actividades económicas y ambientales del municipio, así como lograr métodos educativos como los programas para adultos, que logren erradicar el analfabetismo del municipio.

#### 2.4.2.2 Estadísticas de Educación:

- **Preescolar Básica Primaria**

GRADO	MATRICULA INICIAL			MATRICULA FINAL			ALUMNOS DESERTORES			ALUMNOS TRASLADADOS			PROMOVIDOS			NO PROMOVIDOS		
	H	M	T	H	M	T	H	M	T	H	M	T	H	M	T	H	M	T
0º	114	94	208	90	90	180	5	6	11	3	3	6	90	90	180	0	0	0
1º	261	238	499	215	200	415	13	7	20	7	9	16	232	175	407	44	25	69
2º	233	205	438	186	179	365	10	4	14	1	4	5	162	167	329	22	12	34
3º	265	268	533	223	217	440	9	4	13	4	4	8	208	213	421	16	7	23
4º	187	197	384	155	173	328	11	4	15	2	3	5	149	172	321	8	0	8
5º	227	239	466	189	211	400	8	2	10	2	0	2	182	205	387	7	5	12
<b>TOTAL</b>	<b>1287</b>	<b>1044</b>	<b>2528</b>	<b>717</b>	<b>1070</b>	<b>2128</b>	<b>56</b>	<b>27</b>	<b>83</b>	<b>19</b>	<b>23</b>	<b>42</b>	<b>1023</b>	<b>1022</b>	<b>2045</b>	<b>97</b>	<b>49</b>	<b>146</b>

Tabla No. 19. Matrícula Preescolar Básica Primaria Fuente: Dirección Núcleo Educativo

### ▪ Básica Secundaria

GRADO	MATRICULA INICIAL			MATRICULA FINAL			ALUMNOS DESERTORES			ALUMNOS TRASLADADOS			PROMOVIDOS			NO PROMOVIDOS		
	H	M	T	H	M	T	H	M	T	H	M	T	H	M	T	H	M	T
6º	268	204	472	205	176	381	35	12	47	6	5	11	179	180	359	30	7	37
7º	161	183	344	139	153	292	13	5	18	2	2	4	141	136	277	10	5	15
8º	159	170	329	131	140	271	10	13	23	5	4	9	122	140	262	7	1	8
9º	118	144	262	103	122	225	5	15	20	2	1	3	100	119	219	4	2	6
<b>TOTAL</b>	<b>706</b>	<b>701</b>	<b>1407</b>	<b>578</b>	<b>591</b>	<b>1169</b>	<b>63</b>	<b>45</b>	<b>108</b>	<b>15</b>	<b>12</b>	<b>27</b>	<b>542</b>	<b>575</b>	<b>1117</b>	<b>51</b>	<b>15</b>	<b>66</b>

Tabla No. 20. Matrícula Básica Secundaria Fuente: Dirección Núcleo Educativo

### ▪ Media

GRADO	MATRICULA INICIAL			MATRICULA FINAL			ALUMNOS DESERTORES			ALUMNOS TRASLADADOS			PROMOVIDOS			NO PROMOVIDOS		
	H	M	T	H	M	T	H	M	T	H	M	T	H	M	T	H	M	T
10º	118	162	280	105	149	254	3	9	12	1	3	4	99	147	246	5	1	6
11º	85	120	205	79	115	194	5	4	9	1	1	2	78	113	191	0	0	0
<b>TOTAL</b>	<b>203</b>	<b>282</b>	<b>485</b>	<b>184</b>	<b>264</b>	<b>448</b>	<b>8</b>	<b>13</b>	<b>21</b>	<b>2</b>	<b>4</b>	<b>6</b>	<b>177</b>	<b>260</b>	<b>437</b>	<b>5</b>	<b>1</b>	<b>6</b>

Tabla No. 21. Matrícula Educación Media Fuente: Dirección Núcleo Educativo

### ▪ Matrícula Global

TOTAL	MATRICULA INICIAL		PROMOVIDOS		NO PROMOVIDOS		DESERTORES		TRASLADOS		TOTAL
		%		%		%		%		%	
	4420	100	3599	159.076	218	5	212	5	75	2	159.086

Tabla No. 22. Matrícula Global Fuente: Dirección Núcleo Educativo

Tasa De Analfabetismo Adulto Conceptualmente se define como el porcentaje de la población de quince años o más que no sabe leer ni escribir.

$TAA = (\text{Población de 15 años y más que no sabe leer ni escribir} / \text{Población de 15 años y más})$

La tasa de analfabetismo en el municipio de Suárez es de 15.2% que equivale a 1884 personas.

Por otro lado, uno de los grandes problemas de las áreas rurales es la falta de conectividad informática y telefónica que lograrían establecer pedagogías como recursos didácticos y de información necesarios para los procesos educativos.

Las condiciones de vida rural hacen que las distancias que tienen que recorrer los estudiantes para llegar hasta los centros educativos sean demasiado grandes, lo que afecta las condiciones de aprendizaje e incrementa la deserción escolar.

En el tema educativo, se requieren profesores de diferentes áreas, una dotación de pupitres, mesas, instrumentos musicales, construcción y albergue para estudiantes que viven lejos de los centros educativos, transporte escolar, legalización de los predios donde funcionan los centros educativos, apoyo a proyectos de investigación, educación para adultos, acceso a internet, ampliación de cobertura de los grados 10° y 11°, implementar programas de bilingüismo, bibliotecas, fortalecimiento de los hogares infantiles, programas de etnoeducación, sedes universitarias, capacitaciones por parte del SENA, entre otros.

### **2.4.3 Grupos vulnerables**

La pobreza extrema es un flagelo que aqueja a muchos habitantes del Municipio de Suárez, igualmente existen otros factores que ponen en riesgo el desarrollo humano, por lo que es posible identificar ciertos grupos poblacionales más vulnerables que otros, tales como los trabajadores informales socialmente excluidos, las mujeres, primera infancia, niños, adolescentes, jóvenes, personas en situación de discapacidad, adultos mayores y población LGTBI.

Hacen parte integral del presente diagnóstico, la política pública de infancia y adolescencia, el PAV Municipal de atención a víctimas y el ASIS 2016.

### 2.4.3.1 Mujeres

Es importante mencionar que el Municipio de Suárez cuenta con 9.736 mujeres y que se debe implementar una Política Pública para las Mujeres Suareñas: donde se logre el reconocimiento, equidad de género e igualdad de oportunidades. Igualmente, es necesario trabajar en la implementación efectiva de dicha política pública en aras de lograr un mejoramiento integral de la calidad de vida de las mismas. Adicionalmente, se debe tener en cuenta que el Parágrafo 2 del artículo 9 de la Ley 1257 de 2008, (Sobre No Violencias contra las Mujeres) por el derecho de las mujeres a una vida libre de violencias establece que “los planes de desarrollo municipal y departamental deben incluir un capítulo de prevención y atención para las mujeres víctimas de la violencia”.

Es importante sistematizar el número de casos reportados de violencia contra la mujer, situación de empleabilidad, participación social y política de las mujeres en el Municipio.

### 2.4.3.2 Primera infancia, niñez y adolescencia

La población de primera infancia está determinada en cerca de 2.444 niños y 2853 adolescentes según proyección del DANE por mandato constitucional se reconoce a los niños y niñas como sujetos de derecho, de ahí que se plantee la ejecución de una política pública para la primera infancia, niñez y adolescencia, de acuerdo a la normatividad vigente, que logre mejorar la condiciones de vida que más lo necesiten, sin dejar de lado la política de Cero a Siempre, donde se debe garantizar el desarrollo integral, servicios de calidad, pertinentes y oportunos a los niños, niñas y mujeres gestantes.

De otro lado, las problemáticas de mayor incidencia en la población entre 7 y 17 años, hace necesario que el municipio asuma acciones de aumento de cobertura educativa, programas alternos lúdicos recreativos de aprovechamiento del tiempo libre.

### 2.4.3.3 Jóvenes

Una aproximación demográfica, señala que la población joven estimada (15 a 29 años de edad) según el censo de 2005 era de 4.844; se debe velar por la participación organizada de grupo juveniles en diferentes áreas productivas: 1) musical, 2) política; académico y/o científico, 3) religiosa y Cultural, 4) danza y baile, 5) salud, 6) artes escénicas y visuales, 7) deportiva, 8) protección ambiental

y/o animal, 9) emprendimiento juvenil gestión social y comunitaria, 10) estudiantiles, entre otras.

Importante identificar en la población de los y las jóvenes, la necesidad de implementar líneas de acción que permitan el cumplimiento de objetivos como: 1) Lograr la continuidad de los procesos juveniles y fortalecer las organizaciones juveniles en función de la generación de redes de apoyo.

2) Generar un mayor impacto sobre las problemáticas sociales que la identifican, utilizando las organizaciones juveniles como elementos innovadores generadores y reconstructores de tejido social, así como elementos promotores de cultura.

3) Implementar la organización juvenil como estrategias para la generación de empleo para los jóvenes en el municipio.

4) Promover la participación política y ciudadana como estrategia para la inserción social de los y las jóvenes.

5) Implementar estrategias para el desarrollo de las expresiones juveniles deportivas, artísticas y culturales promovidas y generadas por los y las jóvenes.



Priorizar estrategias como: La Salud de los jóvenes; alimentación escolar; responsabilidad penal; vinculación de jóvenes a hechos al margen de la ley; empleo ya que el desempleo juvenil está en incremento y los espacios de participación juvenil.

#### **2.4.3.4 Personas en Situación de Discapacidad**

Es necesario implementar la Política Pública de Atención a la Discapacidad y se sugiere prestar atención al requerimiento de la Ley 361 de 1997, el cual establece en su Artículo 4 que las administraciones municipales juntamente con otros actores deben prevenir, brindar cuidados médicos y psicológicos, habilitación y rehabilitación adecuadas, educación apropiada, la orientación, integración laboral y garantizar el ejercicio de los derechos fundamentales, económicos, sociales y culturales para la completa realización personal y la total integración social de las personas en esta situación.

#### **2.4.3.5 Población LGBTI**

La Alcaldía deberá adelantar la formulación de la política pública para la población en contexto de diversidad sexual y de géneros (LGBTI), desarrollada con base en los principios de participación ciudadana e inclusión social, elaborando el Diagnóstico situacional de derechos de la población en contexto de diversidad sexual y de géneros (LGBTI); la Caracterización de la población y el Plan de acción de la política pública para la población en contexto de diversidad sexual y de géneros (LGBTI).

#### **2.4.3.6. Adulto Mayor**

Se requiere la inclusión del adulto mayor con el fin de mejorar el bienestar y la inclusión social de este tipo de población con énfasis en la protección de los derechos y deberes para que alcancen una vejez saludable y satisfactoria con apoyo de la sociedad civil, Gobierno Municipal, Departamental y Nacional.

El municipio cuenta actualmente con una población mayor de 60 años de 1.946 proyección aproximada según DANE, la cual hace necesario para su atención y bienestar, la dotación de los centros vida, para dar servicios integrales al adulto mayor, que tiene como propósito ofrecer el espacio acondicionado para suplir las necesidades básicas de los beneficiarios en condiciones de discapacidad física y mental; brindándoles un ambiente familiar en donde el respeto y el afecto sean la base fundamental para generar sentido de pertenencia, interactúen con otras generaciones, rescatar los saberes y habilidades de cada uno de ellos brindándoles la oportunidad de ser útiles y recuperar su dignidad.

#### **2.4.3.7 Víctimas**

En Suárez, otra población vulnerable son las víctimas, que según las estadísticas existen 14.900, según la mesa de víctimas, los factores de riesgo son diversos y la relación con el propósito de paz, que tiene el plan de desarrollo. Las víctimas tienen dificultades de desplazamiento al no lograr tener un plan institucional para su atención, pero es fundamental crear las bases institucionales para la no repetición y la garantía de retorno digno, así esta población y su situación debe estar contemplada en las distintas estrategias asumidas por el plan de desarrollo. Es importante tener en cuenta la creación de la unidad de atención municipal y elaborar una propuesta de atención integral a las víctimas del municipio.

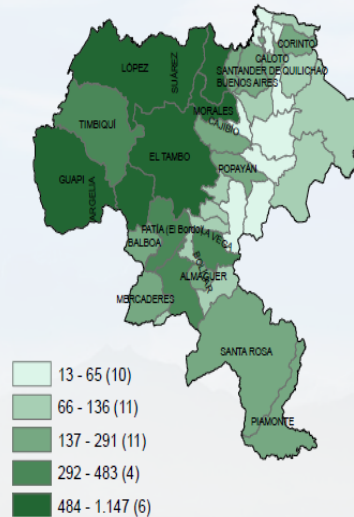
## VÍCTIMAS DEL CONFLICTO ARMADO

10.838 personas se incluyeron en el Registro Único de Víctimas por hechos ocurridos en el 2015 en el departamento.

305.355 personas (equivalente al 22% del total de población del departamento) han declarado algún tipo de hecho en el departamento hasta la fecha.

\$173.447 millones se invertirán aproximadamente en 2016 para la atención, asistencia y reparación de las víctimas en el departamento de acuerdo a la regionalización indicativa del presupuesto de inversión.

Víctimas por hechos ocurridos en el departamento en el 2015



Víctimas que han declarado en el departamento

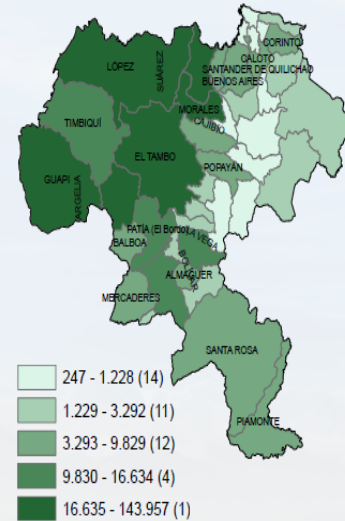


Gráfico No. 11 Víctimas Departamento del Cauca Fuente DNP-marzo 2016

### 2.4.4 Cultura

El municipio de Suárez se caracteriza por su diversidad cultural y étnica, riqueza humana que obliga a reconocer y valorar la heterogeneidad en la construcción de una sociedad pluralista. Esta diversidad ha poblado desde hace siglos sus territorios y ha convivido con el mundo de ríos y montañas y sus paisajes. Afros e indígenas son la mayoría del municipio, sus culturas han trazado las formas de cuidado del territorio, los estilos de vida dedicados a la agricultura, la minería, la pesca, entre otras actividades, las formas organizativas y de autoridad, y las expresiones culturales e identitarias manifiestas en la música, la danza y múltiples facetas de la vida cotidiana. La abundancia y la alegría son características de su expresividad.

A la población afro e indígena se han sumado migrantes que han llegado en distintos momentos trayendo sus tradiciones regionales y contribuyendo a configurar un municipio intercultural que es necesario consolidar y armonizar.

En gran medida ese escenario intercultural se hace evidente y se resalta en la importancia del patrimonio cultural material e inmaterial de Suárez, así como de los escenarios y las prácticas interculturales propias del municipio. El patrimonio cultural material e inmaterial de los suareños está representado por los legados tangibles e intangibles de quienes han habitado este territorio, en particular de las poblaciones afro. Los espacios, elementos del paisaje, monumentos y objetos, memorias, saberes, prácticas tradicionales, valores, cosmologías, hacen parte todos de un conjunto de elementos que constituyen el patrimonio. Así, la danza, la grima, la cocina, son todos construidos en el escenario e intercambio intercultural. Esto implica que el cuidado del patrimonio se enmarca en una revitalización y actualización en lo cotidiano de los saberes tradicionales y conocimientos propios. En esta perspectiva los encuentros interculturales se vuelven importantes escenarios de intercambio artístico, deportivo y cultural a través de los cuales se promueve la identidad de los habitantes del municipio desde una perspectiva de integración regional.

En ese sentido la recuperación, preservación y divulgación del patrimonio cultural del municipio tendrá en cuenta por una parte la necesidad de recuperar la historia propia a través de trabajos de recuperación de la memoria (oral y escrita) de los pobladores del municipio. Así mismo deberán tenerse en cuenta los saberes y las manifestaciones culturales propias como los saberes médicos tradicionales (herbolaria, partería, curanderismo, etc.), la música afronortecaucana (violines caucanos), las danzas tradicionales, la práctica de la grima con machete, entre otras manifestaciones culturales propias. Con el fin de garantizar, preservar y fomentar el valor de ese patrimonio para las futuras generaciones suareñas se pueden incentivar escuelas itinerantes de formación y promoción de estas prácticas.

De modo similar se señala la importancia del patrimonio culinario y gastronómico del municipio, y su potencial valor para la promoción de encuentros interculturales de integración regional y nacional, así como para generar emprendimientos turísticos. Teniendo en cuenta el objetivo paralelo de fortalecer los modelos y las economías campesinas familiares del municipio, se fortalece un discurso que abogue por la seguridad y la soberanía alimentaria como parte de un plan más amplio de conservación y fomento del patrimonio material e inmaterial.

Se debe hacer un esfuerzo sistemático y continuado en el fortalecimiento de las prácticas artísticas y culturales en los centros educativos rurales, a través de celebraciones, escenarios de intercambio cultural, sistemas de bibliotecas, promoción de prácticas artísticas como la música, la grima y la danza, y también de prácticas deportivas.

#### 2.4.4.1 Inventario Cultural

- **Patrimonio Histórico Material**

Estación del Ferrocarril – El Hato Santa Marta
Estación del Ferrocarril – Cabecera
Tornamesa
Puente del Ferrocarril - Porvenir
Colegio de las Monjas – Asnazú
Piedra Escrita – Betulia
Puente Colgante
Viaducto – Gelima
Planta Eléctrica – Gelima
Templo Católico – Nuestra Señora del Carmen
Túnel Loma de San Juan – La Toma
El Salto – Catoto

Tabla No. 23. Patrimonio Cultural Fuente: Coordinación de Cultura

- **Patrimonio Cultural Inmaterial**

Blancos y Negros
Jugas de Adoración al Niño Dios
Fiestas Patronales de la Virgen del Carmen
Fiesta de la Cruz
Fiestas Patronales de Santa Rosa de Lima
Celebración de la Semana Santa
Carnavales de Verano Corregimiento Los Robles – Mes de Julio
Semana de la Afrocolombianidad
Festival de Jugas y Torbellino Norte caucano

Tabla No. 24. Patrimonio Cultural Fuente: Coordinación de Cultura

- **Conjuntos Musicales y Agrupaciones Destacados**

Auroras del Amanecer (La Toma)  
 Caña brava (La Toma)  
 Jugas de Salvajina (San Vicente)  
 Soneros del Cauca (La Toma)  
 Remolinos de Ovejas (La Toma)  
 Chirimía Tambores de Salvajina (Cabecera Municipal)  
 Grupo de Danzas (Asnazu y Cabecera Municipal)

- **Parques Municipales**

Parque del Corregimiento de Asnazú
Parque del Corregimiento de Betulia
Parque de la Virgen – Entrada
Parque Principal
Parque Juan Blanco Centenario
Parque Barrio Comuneros (Román)
Parque Infantil (Hogar Agrupado)
Parque Infantil (Plaza Principal)
Parque del Barrio Las Mercedes

Tabla No. 25. Patrimonio Cultural Fuente: Coordinación de Cultura

- **Casetas Culturales – Comunes**

Casetas Comunes Urbanas	8
Casetas Comunes Rurales	12

Tabla No. 26. Patrimonio Cultural Fuente: Coordinación de Cultura

## 2.4.5 Turismo

Por ser una población pluri-étnica y multicultural contamos con una mezcla de razas caracterizándonos por una diversidad folclórica de costumbres y tradiciones que podemos aprovechar turísticamente.

El turismo es una actividad múltiple generadora de ingresos y empleo, y lo más significativo es que mantiene y recupera las manifestaciones culturales que representan nuestra real identidad, racionalizando el uso de los recursos naturales y culturales es por ello que hay que impulsar fuertemente el desarrollo de esta actividad.

El patrimonio Turístico de Suárez es ante todo paisajístico y ambiental donde sus principales atractivos son los cerros, montañas, riqueza hidrográfica, diversidad en flora y fauna silvestre.

Un elemento importantísimo es el río Cauca donde se destaca la represa la Salvajina, lago artificial del río Cauca que abarca un área de 2.124 hectáreas con 32 km de largo, 104 metros de profundidad que a su vez sirve como medio de transporte fluvial; además permitirá el desarrollo de actividades deportivas y eco turísticas, siendo también una gran alternativa para explotar el municipio.

### Otros Sitios Turísticos:

- Piscinas naturales y chorrera (cascada natural sobre la carretera Suarez – Mindalá con 30 mts de caída).
- Cascada Mindalá (charco de aguas cristalinas donde habitantes del sector realizan paseos familiares)
- Río Ovejas
- Río Inguitó
- Quebrada San Miguel
- El Salto (Asnazú)
- El Charco del sapo (Catoto)
- Pozo la Bocatoma (Asnazú )
- Cascada el Manzano (Agua Clara )
- Piscinas Naturales de Simón
- Piscina Saulo Ambuila
- 

**Arqueología:** Localizado en las Veredas Betulia ,San Vicente, El Arenal, Mindalá, Santa Ana, El Guayabal y Alto Rico donde existen hipogeos , cuevas y

muestras arqueológicas, rodeados de vegetación que el visitante puede conocer haciendo un agradable recorrido a caballo desde la vereda Pueblo Nuevo.

**Miradores:** Sitios que por su ubicación permiten disfrutar del paisaje ubicados en las veredas La Toma , Yolombó ,Cerro Damián, La Estrella , La Meseta, Santa Ana y Mindalá.

**Zonas De Camping:** Lugares adecuados para esta actividad:

Vereda el Arenal, San Vicente, Santa Bárbara, Vista Hermosa.

### **Patrimonio Histórico Cultural y Turístico**

- Estación Ferrocarril (cabecera Municipal)
- Estación Ferrocarril (el Hato Santa Marta )
- El tornamesa
- Puente Ferrocarril (Porvenir –Cabecera Municipal)
- Colegio de Las Monjas (corregimiento de Asnazu)
- Piedra Escrita (Corregimiento de Betulia)
- Viaducto Gelima
- Planta Eléctrica Gelima
- Templo Católico Nuestra Señora del Carmen Suarez
- Túnel Loma de San Juan La Toma

### **Hoteles**

- Zona del embalse dos (2)
- Posadas Turísticas en la Turbina y Tamboral
- Hoteles Zona Urbana cinco (5)
- Restaurantes de comidas típicas diez (10)
- Expendio de comidas rápidas quince (15).

Las características geográficas, hídricas, poblacionales y comunitarias del municipio de Suárez lo convierten en un destino para el aprendizaje, el esparcimiento, los recorridos ambientales, los deportes y otras actividades que caractericen sus capacidades turísticas como son Rio Ovejas, Rio Asnazú, Quebrada San miguel, Quebrada el Salto, el cerro Damián La Cascada, sector Piedra Escrita, Rio Marilopez, Rio Marilopito, entre otros. Si bien el lago de Salvajina provocó impactos ambientales y sociales aun no resarcidos, hoy representa un potencial turístico que es necesario planear y diseñar ambiental y



socialmente, ya que actualmente éste “no representa una actividad económica importante para el municipio por su deficiente infraestructura y publicidad”.

### 2.4.6 Deporte

Otro aspecto a mencionar tiene que ver con prácticas deportivas como el fútbol, de gran relevancia e interés para la población tanto urbana como rural. De allí la importancia de generar incentivos, mejorar las condiciones para su práctica (infraestructura, canchas, etc.) y promover espacios de encuentro como competencias y torneos interveredales y municipales. La ampliación de los espacios deportivos y para la recreación debe hacer parte de una estrategia general de fortalecimiento de lo público y lo común como espacios para el enriquecimiento de proyectos de vida de la comunidad.

Se buscará garantizar las actividades tendientes a la prestación y garantía de servicios de Deporte y aprovechamiento del tiempo libre, a través de la capacitación, formación sobre métodos y técnicas especializadas del deporte y la cultura y el apoyo y fortalecimiento de eventos locales y supramunicipales deportivos, culturales y recreativos a través de la dirección de deportes y cultura.

#### ▪ Escenarios Deportivos y Recreativos Municipio de Suárez – Cauca.

INSTALACIONES	PROPIEDAD			TECHO		ESTADO			CAPACIDAD	
	Total	Público	Privada	Si	No	Bueno	Regular	Malo	Capacidad de deportistas	Capacidad de espectadores
Canchas de fútbol con gramilla	5	3	2	0	0	2	2	1	22	1.500
Cancha de fútbol de tierra	13	13	0	0	0	6	4	3	22	700
Canchas polideportivas	2	1	1	0	0	1	1		22	700
Canchas múltiples	28	26	2	3	25	12	7	7	12	500
Piscina al aire libre	1	0	1	0	0	0	0	N.E	N.E	N.E

Tabla No. 27 Fuente-coordinación deportes -2016

## 2.5 DIMENSIÓN TERRITORIAL

### 2.5.1 Vivienda

Tanto la necesidad de viviendas nuevas como su mejoramiento son una sentida necesidad en las zonas rurales. Si bien a lo largo del poblamiento de las mismas zonas la creatividad y la habilidad para construirlas son destacadas, así como el conocimiento del territorio y los materiales que se disponen en el mismo. Son de tres tipos las necesidades, por un lado la vivienda para desplazados por fenómenos de violencia o ambientales como el niño, por otro lado la necesidad de generar una evaluación sobre mejoramiento y construcción de vivienda en el municipio teniendo en cuenta las necesidades productivas, ambientales y culturales, y factores de riesgo en el mismo contando con los conocimientos y las necesidades de los directamente involucrados en su mejoramiento y construcción.

Del mismo modo, el estado actual de la mayoría de las viviendas en el municipio no es el más adecuado, en la zona suroriental a la orilla de la represa de la salvajina, se evidencian casas en riesgo por su cercanía al embalse. Lo mismo ocurre en la cabecera, viviendas que no cuentan con acceso a los servicios públicos, generando un problema de salubridad para todos sus habitantes

### 2.5.2 Saneamiento Básico

Según el Plan Departamental de Manejo de Aguas y Saneamiento Básico, el 67% del departamento tiene un manejo inadecuado de los residuos sólidos, clasificado en estado crítico. Esto trae graves consecuencias a nivel ambiental, por lo cual se hace necesaria una suma de esfuerzos para el resarcimiento de las malas prácticas. Respondiendo a esto se busca alcanzar el diseño y la construcción de

un sistema regional de tratamiento, disposición y aprovechamiento de los residuos sólidos en el municipio de Suárez.

Hay una carencia de presupuesto para invertir en saneamiento básico y en agua potable para el 100% de la población de Suárez, lo cual genera que los problemas que se han tenido, persistan en el día a día. En la cabecera municipal se cuenta con tres acueductos, de los cuales Empresas Municipales de Suárez (EMSUÁREZ) tiene a cargo dos. En la parte alta del municipio, los barrios Juan Blanco, Pueblo Nuevo y Belén, cuentan con acueducto independiente, que no garantiza el agua potable para consumo humano. La cobertura de acueducto es de un 62% con sistema central del área urbana y la restante población se da cobertura con los acueductos (Juan Blanco, Pueblo Nuevo y Belén) los cuales no son administrados por la EMSUAREZ. No hay datos sobre cobertura en el área rural.

Las comunidades que habitan en el área rural manifiestan que la falta de acueductos es uno de los principales problemas para la población. De acuerdo con el documento Línea base de indicadores socioeconómicos del municipio de Suárez hecho por Gobernación del Cauca (2012-2015), para el 2005 el servicio de acueducto abasteció el 25,31% de las viviendas del municipio, de las cuales 61,53% se ubicaron en el casco urbano y 13% en la zona rural. La precariedad en el servicio de acueducto y alcantarillado en la zona rural es notable.

Durante las visitas a los diferentes corregimientos, se pudo evidenciar la preocupación de sus habitantes, en cuanto a los nacimientos de agua que son los que provisionan el recurso hídrico para su consumo humano, animales y cultivos, proponiendo en este caso la compra de los predios donde se

encuentran estos nacimientos para así poder establecer estrategias a nivel comunitario que permitan la conservación de este importante recurso.

Actualmente, dado el gran impacto por el cambio climático, el estado de las fuentes hídricas es crítico, mostrándose gran preocupación por la mayoría de los suareños, ya que el cauce de las quebradas y ríos ha disminuido significativamente durante el último año; sin embargo en diferentes zonas del municipio las comunidades se han organizado para construir sus propios acueductos veredales, las problemáticas encontrados en este tema son: la calidad del agua, la calidad el servicio, y la infraestructura que por su deficiencia genera grandes pérdidas del líquido en su distribución.

- **Informe Plan Carrasquilla** (*Fuente EMSUÁREZ-2016*)

Con ocasión al denominado plan carrasquilla el municipio de Suarez, suscribo dos convenios interadministrativos con la empresa de servicios públicos de Suarez, EMSUÁREZ E.I.C.E. E.S.P A a saber: 014 de 2011 y el 023 de 2011.

Con ocasión al convenio 014, se suscribieron los contratos 038 y 039 de 2011 por valor de \$699.999.469 plazo de Ejecución 4 meses.

Con ocasión al convenio 023 de 2011, se suscribieron los contratos 040, 043, 045 y 046, para la interventoría el contrato 037.por valor de \$1.500.000.000 Plazo de ejecución 6 meses.

El municipio de Suárez, realizo la transferencia por valor de \$ 1.649.999.974, para dichos convenios, valores que fueron depositados en la cuenta de la empresa. Del valor depositado de acuerdo al informe la suma de \$ 1.050.000.000.oo, seria con cargo al convenio del Plan Carrasquilla y \$ 599.999.974.oo, con cargo al otro convenio.

El municipio realizaba directamente las transferencias a la cuenta corriente número 2111-000035 – 3, Banco Agrario Suárez, denominada Empresa Municipal de Servicios Públicos de Suarez, cuenta donde eran depositados todos los recursos que obtenía la empresa, por recaudos, subsidios y transferencias municipales. Lo recomendable era que esos recursos de convenios se manejaran en cuentas especiales para cada convenio.

La contabilización de estos recursos se puede evidenciar en los balances de la vigencia 2011, a partir del mes de Mayo, en la cuenta 2450 – AVANCES Y ANTICIPOS RECIBIDOS y como contrapartida la cuenta 1110 – DEPÓSITOS EN INSTITUCIONES FINANCIERAS.

▪ **Sinopsis contrato 045 de 2011**

Contratista: Julián Lisandro González Casas

Objeto: mejoramiento acueducto cabecera municipal de Suarez- Cauca

Valor. \$484.909.722

Termino de ejecución: Cuatro (4) meses

Forma de Pago: 50% de anticipo, 50% restante en actas parciales.

Póliza de cumplimiento: 435-75-9940000001946 y 435-45-994000002325 aseguradora solidaria.

Fecha de inicio: 29 de Julio de 2011

Suspensión parcial 20 de agosto de 2011

Fecha de reinicio 21 de Octubre de 2011. (Anexo 1 modificación de la póliza)

Se amplía plazo de ejecución (terminación de la obra el 30 de Enero de 2012)

Otrosí de ampliación por 45 días 5 Diciembre de 2011

Suspensión parcial 14 de Diciembre de 2011.

- **Sinopsis contrato 038-2011**

Objeto: Reposición de alcantarillado en su primera atapa en los barrios Belén, Los Almendros, Esperanza alta, Juan Blanco, Pueblo Nuevo, Comuneros, Chapinero, Calle de Oro y el Diamante de la cabecera municipal de Suarez-Cauca.

Valor: \$581.667.983

Termino de ejecución: 60 Días.

Forma de Pago: 50% de anticipo, 50% restante en actas parciales

Póliza de cumplimiento: 1889984 y 368962 Liberty Seguros S.A

Fecha de Inicio: Junio 02 de 2011

Ampliación Plazo 21 Julio de 2011- (40 días).

Acta de suspensión (28 de Septiembre de 2011) No reposan en la carpeta

Acta de reinicio (30 de Diciembre de 2011) No reposan en la carpeta

Resolución 011 de Julio 17 de 2012, por medio del cual se declara el incumplimiento del contrato.

Recurso de reposición contra la resolución 011 de 2012.

- **Sinopsis Contrato 037**

Objeto: Elaboración de planes maestros de acueducto y alcantarillado Suárez cauca

Forma de Pago: 50% de anticipo, 50% restante en actas parciales

Póliza de cumplimiento: Vencida a la fecha,

- **Sinopsis Contrato 040**

Objeto: Construcción pozo profundo para la extracción de agua para la institución educativa santa rosa de lima

Forma de Pago: 50% de anticipo, 50% restante en actas parciales

Póliza de cumplimiento: Vencida a la fecha,

- **Sinopsis Contrato 043**

Objeto: Construcción tramo de acueducto vereda Tamboral

Forma de Pago: 50% de anticipo, 50% restante en actas parciales

Póliza de cumplimiento: Vencida a la fecha,

Póliza de cumplimiento: Vencida a la fecha,

- **Sinopsis Contrato 046**

Objeto: Rehabilitación y mejoramiento de acueductos de las veredas Portugal, Asnazú, los Sandovalos y otros de Suárez Cauca

Forma de Pago: 50% de anticipo, 50% restante en actas parciales

Póliza de cumplimiento: Vencida a la fecha,

Póliza de cumplimiento: Vencida a la fecha,

*Nota: A los contratistas se les declaro el incumplimiento, las aseguradoras no indemnizaron la empresa, por causa de la declaratoria de dicho incumplimiento, algunos contratistas interpusieron las acciones de nulidad y restablecimiento del derecho, solicitando se declare nulo los actos administrativos que ordenaron las liquidaciones unilaterales, y como consecuencia el pago de los perjuicios ocasionados, que aún son indeterminados solo hay un estimativo, en razón de la cuantía para efectos de determinar la competencia, pero esto no significa que sea la real, de igual manera los procesos en están en curso y hay que esperar la sentencia.*

- **Plan Departamental de Aguas**

Se realiza el fortalecimiento empresarial a la EMSUAREZ directamente por EMCASERVICIOS S.A. E.S.P., en los siguientes procesos:

- Proceso legal
- Proceso administrativo
- Proceso comercial
- Proceso financiero
- Proceso operativo y técnico
- Componente social
- Capacitaciones

### Proyección de disponibilidad presupuestal

CONCEPTO	VALOR
Disponibilidad en el FIA (31-12-2015)	\$144.6
Proyección durante cuatrenio	\$894.9
Aporte mensual aproximado	\$18.6
Aporte anual aproximado	\$223.2
Total disponible cuatrenio aproximado	\$1.039.5

Tabla No. 28 Cifras en millones de pesos-fuente EMSUAREZ-2016

### Inversiones Realizadas

DESCRIPCIÓN	VALOR
Estudios y diseños	\$334.1
Proyectos AAA	\$2.256.6
Ambiental	\$121.7
Aseguramiento	\$150
TOTAL	\$2.862.4

Tabla No. 29 Cifras en millones de pesos-fuente EMSUAREZ-2016



**Detalle inversiones realizadas componente ambiental**

PROYECTO	VALOR
Plan de Saneamiento y Manejo de Vertimientos (PSMV)	\$56.9
Plan de Gestión Integral de Residuos Sólidos (PGIRS)	\$64.8
TOTAL	\$121.7

Tabla No. 30 Cifras en millones de pesos-fuente EMSUÁREZ-2016

**Detalle de inversiones realizadas en A.A.A.**

PROYECTO	VALOR
Construcción obras de ampliación y optimización del sistema de alcantarillado del centro poblado del corregimiento de Asnazú	\$1.604.8
Construcción obras complementarias tanque de almacenamiento del tanque de la Cabecera Municipal de Suárez – Cauca	\$32.7
Rehabilitación del acueducto vereda de Mindalá del Municipio de Suárez – Cauca	\$78.3
Rehabilitación del acueducto de la Cabecera Municipal de Suárez – Cauca	\$195.8
Adquisición de vehículo compactador de residuos sólidos	\$345
TOTAL	\$2.256.6

Tabla No. 31 Cifras en millones de pesos-fuente EMSUÁREZ-2016

**Detalle de inversiones realizadas en Estudios y Diseños**

PROYECTO	VALOR
Estudios y diseños para el sistema de acueducto interveredal La Toma – Municipio de Suárez	\$187.2
Estudios y diseños para el sistema de acueducto interveredal Asnazú	\$90.7
Estudios y diseños para optimización del sistema de alcantarillado del centro poblado de Asnazú	\$56.2
TOTAL	\$334.1

Tabla No. 32 Cifras en millones de pesos-fuente EMSUÁREZ-2016

### 2.5.2.1 Agua Potable

El agua es el otro pilar fundamental del plan de desarrollo. Como se describió en la caracterización de las cuencas, hoy uno de los problemas más fuertes sigue siendo la conservación y defensa del AGUA, en primer lugar preocupa el estado

de los nacederos del agua cada vez más amenazados por acciones depredadoras como la tala sin control y la contaminación, se hace necesario que los terrenos donde hay nacederos de agua sean propiedad pública y o comunitaria para salvaguardar su función de criaderos de agua. El desgaste de las capas que protegen las cuencas es evidente, la tala de árboles, los cultivos de coca, y los malos usos, así como la falta de acueductos, alcantarillados y dinámicas de tratamiento hacen más vulnerable su situación. En este sentido también es necesario que el plan de desarrollo contemple un ordenamiento de la vida del municipio alrededor del agua como bien común.

### 2.5.2.2. Alcantarillado

El servicio de alcantarillado se presta únicamente en la cabecera municipal y las aguas residuales se vierten a la PTAR (la cual no está operando) y otras que llegan al río Cauca directamente. En la zona rural no existe alcantarillado alguno, el sistema para eliminar las aguas residuales consiste en zanjas que conducen a ríos o quebradas, la mayoría de las casas cuentan con pozos sépticos. La cobertura de este servicio es únicamente del 25% en el municipio.

Respecto al plan de manejo de saneamiento y manejo de vertimientos (PMSV) el municipio recibió un estudio contratado por EMCASERVICIOS en Septiembre de 2.015, sin embargo no se encuentra hasta el momento información al respecto, de igual manera los resultados del informe y las propuestas de acción deben ser

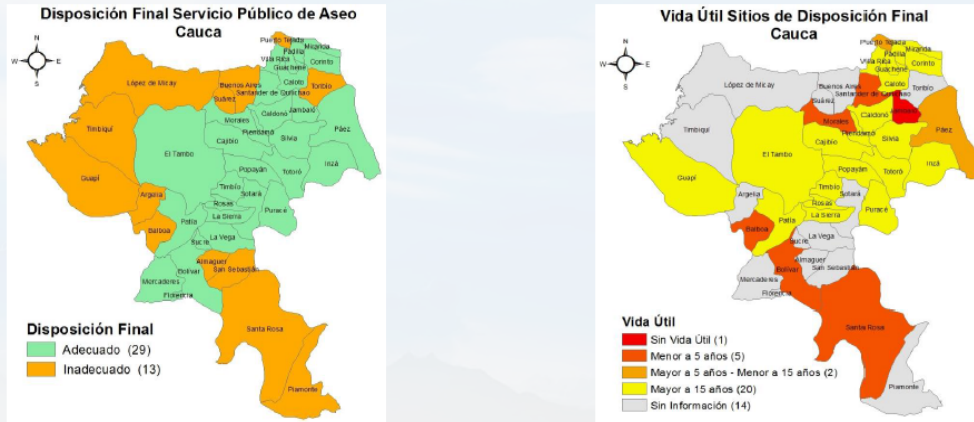
Tenidas en cuenta en la formulación del PDT y ejecutadas por la administración En el tema de alcantarillado el municipio requiere con urgencias la construcción de la PTAR para la cabecera Y puesta en funcionamiento de las PTAR en los corregimientos de vetulia, los robles y Asnazu. Los Sistar para los centros poblados, además del manejo de aguas residuales domiciliarias individuales en el sector rural, todos estos para atender el deterioro ambiental de las fuentes hídricas superficiales y subterráneas con que cuenta el municipio.

### **2.5.2.3 Manejo de Basuras**

No se cuenta con un sistema de manejo de basuras adecuado y apropiado para el municipio. Cerca de la cabecera municipal existe un terreno, donde se arrojan los desechos de los habitantes urbanos, a cielo abierto, En cuanto a la zona rural, cuya población y extensión territorial son mayores, no existe modo alguno para tratar las basuras, las familias o bien, queman la basura o la arrojan en terrenos a cielo abierto o, en algunos casos, la entierran. El municipio No cuenta con el plan de gestión integral de residuos sólidos (PGIRS), para ello ya existe una empresa consultora contratada por EMCASERVICIOS para la elaboración del mismo.

## DISPOSICIÓN FINAL DE RESIDUOS SÓLIDOS

### Estado del servicio de Aseo y la vida útil de los sitios de disposición final



- 29 de 52 municipios disponen sus residuos sólidos en sitios **adecuados**
- 13 municipios entre ellos **Popayán** disponen sus residuos en el **Relleño Sanitario Los Picachos** ubicado en la ciudad de **Popayán** el cual tiene una **vida útil mayor a 20 años**
- En el **Relleño Sanitario Colomba El Guabal** ubicado en **Yotoco – Valle del Cauca** disponen sus residuos 5 municipios

Gráfico No. 12 Fuente DNP- Marzo 2016

### 2.5.3 Empleo y Desarrollo Económico

La caracterización demográfica del municipio de Suárez muestra que en este municipio más del 70% de la población vive en las áreas rurales. Que del total de la población la mayoría es población afro e indígena dedicada sobre todo a la producción de alimentos (café, plátano, caña panelera, frutales, etc.) y otros productos agrícolas y a la minería tradicional de oro, carbón y material de arrastre. En ese sentido, el municipio debe buscar generar condiciones óptimas para que la vida rural, principalmente afro e indígena dedicada a la agricultura y a la minería cuenten con las capacidades, oportunidades, apoyos e incentivos institucionales necesarios para existir dignamente. Estas prácticas relacionadas con la producción de alimentos (café, caña panelera, maíz, frijol, frutales entre otros) y con la minería artesanal deben ser las dinámicas económicas por las que se destaque el municipio de Suárez. Incluso actividades económicas muy importantes, como el comercio, el turismo y la industria dependen del desempeño óptimo de las primeras. Su crecimiento incentiva el comercio, su buen manejo genera condiciones para el turismo, y su adecuada explotación

permite mejores transformaciones e inserción en nuevos mercados. Según las estadísticas la agricultura participa en un 52% de la producción del municipio, seguido de la actividad minera con un 27%, el comercio con un 3%, y el 18% restante está en actividades como piscicultura, avicultura, ganadería, entre otros

#### **2.5.4 Minería Tradicional**

La extracción de oro desde prácticas artesanales es la huella de un poblamiento y forma de trabajo de más de 400 años. Tanto las prácticas relacionadas con el oro de aluvión como del oro del filón, son oficios que se conocen y realizan en las diversas zonas rurales del municipio. En la zona suroriental del municipio en los Consejos Comunitarios de La Toma Y Mindalá, su explotación es fundamental en la economía familiar. Además cuenta con grupos dedicados a la minería que si se organizan adecuadamente puede sacar un valor agregado a sus productos representando mayores ingresos.

Sin embargo algo que frena estos procesos es la ilegalidad en la que se encuentran los mineros, al no contar con mecanismos de protección adecuados para la explotación del oro, y las amenazas de la explotación ilegal de mediana escala, además del gran impacto negativo generado en el ambiente, principalmente en los ríos. Ante el hecho innegable de la presencia de la minería en el municipio de Suárez, es preciso diferenciar los distintos tipos de minería, y así mismo reconocer la importancia de la minería artesanal en las economías campesinas, de manera particular la de los pueblos afrocolombianos. En este sentido se requiere por parte del Estado la capacitación y el fortalecimiento de las asociaciones de pequeños mineros del municipio de Suárez. Lo anterior para generar las condiciones institucionales sobre las cuales adelantar las interlocuciones requeridas para la protección de esta economía campesina, y la lucha frontal contra la minería ilegal y también a gran escala.

Desde esta perspectiva para los consejos comunitarios afro es fundamental la defensa de la pequeña minería y su territorio, así como el mejoramiento de sus condiciones en términos de buenas vías de penetración, la ampliación de acueductos, la construcción y adecuación de viviendas mineras, la titulación y el apoyo financiero para plantas de beneficios, superando la descoordinación institucional, De esta manera se podrá contribuir a una minería como actividad responsable y viable técnicamente, en condiciones de legalidad y formalidad, minimizando los impactos ambientales, convirtiéndose en motor económico .

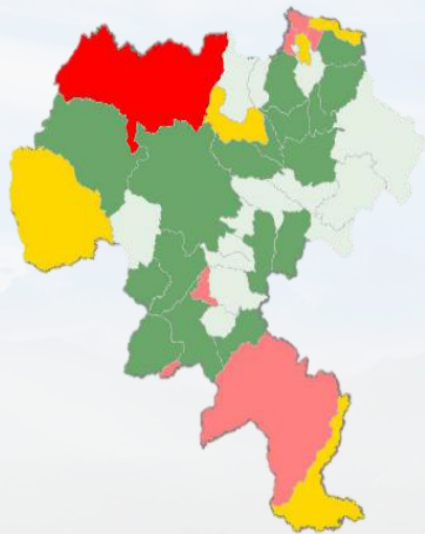
### **2.5.5 Vías y Transporte**

La infraestructura vial y los medios de transporte son aspectos definitivos en la base del desarrollo productivo, con el fin de garantizar la sostenibilidad ambiental. Para el Municipio de Suárez es muy importante recuperar y mejorar el sistema vial y la movilidad de los habitantes del municipio, mejorando la conectividad física para reducir el número y la distancia de los viajes, entre las veredas, los corregimientos con la cabecera municipal, así como los tiempos y costos asociados y la articulación regional y local adecuada a los nuevos ejes infraestructurales del municipio para así lograr la optimización en las vías municipales, sin dejar de lado las obras de conservación de vías rurales, recuperación de las urbanas (reparqueo y pavimentación), a fin de velar por el mejoramiento de las condiciones de accesibilidad para la población suareña.

No se puede dejar de lado la coordinación de acciones sobre el transporte público para armonizar los intereses privados con el bienestar público, así como la supervisión y control a los medios de transporte utilizados.

### VÍAS Terciarias

Los km de red terciaria por municipios, en el departamento de Cauca, se encuentra distribuida de la siguiente manera:



#### Km por municipio

Menos de 10 km	1 municipios
De 10 a 50 km	6 municipios
De 50 a 100 km	5 municipios
De 100 a 200 km	14 municipios
Más de 200 km	17 municipios

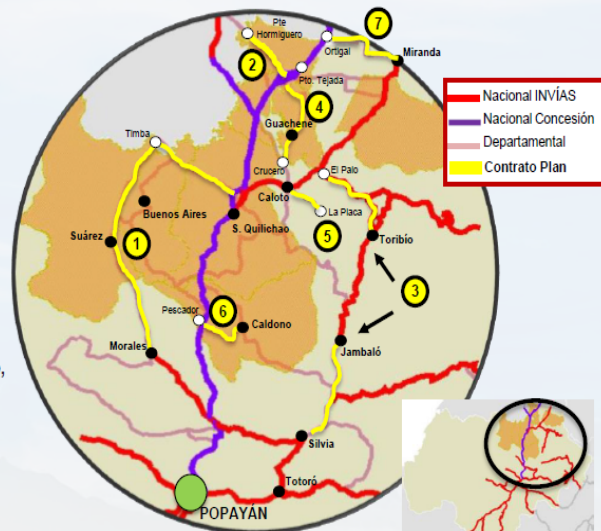
El reto de los diferentes niveles de Gobierno es implementar un sistema de gestión vial, que permita la optimización de sus recursos para el manejo de la red vial terciaria a su cargo.

**5** Infraestructura regional

Gráfico No. 13 Relación de vías Terciarias. Fuente: DNP-marzo 2016

### CONTRATO PLAN CAUCA

- 1 Morales – Suarez – Timba – Santander de Quilichao
- 2 Puerto Tejada – Puente el Hormiguero
- 3 Silvia – Jambaló; Toribio – El Palo
- 4 Puerto Tejada – La Sofia – Obando- Guachené- Crucero de Guali
- 5 Caloto – La Placa
- 6 Pescador – Siberia – Caldono – Pital
- 7 Miranda – Santa Ana – El Ortigal
- 8 Vías terciarias: Buenos Aires, Caldono, Corinto, Guachené, Puerto Tejada, Santander, Suárez y Villarica



- Alcance: 187 km
- Valor: \$178,8 mil millones (2013-2016)  
Aporte Nación: 98%  
Aporte Departamento: 2%
- Estado: en ejecución
- Avance: 55%

Gráfico No. 14 Contrato Plan Cauca. Fuente: DNP-marzo 2016

### 2.5.6 Desarrollo Agrícola y Pecuario

El cultivo del café hace parte de una tradición que ha logrado pasarse de generación en generación de las mayorías afros e indígenas, así como de los otros campesinos caficultores, con todas las potencialidades para convertirse en un producto valorado por sus productores y sus capacidades para darle calidades especiales. Esto hace que sea importante apoyar su producción y mejoramiento *incentivando la producción del café hacia cafés especiales-mejorados* a través de estrategias para agregar valor a la producción del café, con el objetivo de posicionar marcas y sellos propios de los productores.

Actualmente el municipio cuenta con 3.287 hectáreas sembradas de café y con un potencial de crecimiento en áreas para cosecha de café de 9.623 hectáreas, cuenta con 2.747 caficultores registrados; 1.233 hectáreas de otros cultivos; por falta de información no es posible establecer el total de hectáreas cultivadas y cosechadas en el municipio. Alrededor del cultivo de café se realizan actividades de procesamiento y transformación, con el fin de obtener un beneficio adicional del cultivo. Lo mismo ocurre con la producción de caña. Este tipo de transformaciones alrededor de los cultivos les permite generar un valor agregado a sus productos, de la misma manera que genera excedentes y empleo para sus habitantes. Para lograr este cometido es necesario *–Fortalecer la capacidad de diversificación de cultivos*, apoyando económicamente y técnicamente su producción y manejo, y ampliando las posibilidades de obtener semillas y generar bancos de las mismas. También es necesario implementar acciones que tengan por objetivo el mejoramiento de las prácticas productivas, haciendo especial énfasis en las necesidades y realidades de la economía familiar. De estas acciones harán parte el acompañamiento técnico y gestión agro empresarial que se efectuó.

Los suareños solicitan la siembra de cultivos de pan coger, frutales (maíz, frijol, arrascadera, yuca), frutales (mango, piña aguacate, lulo tomate de árbol



granadilla); también la ejecución de los proyectos piscícolas que actualmente “están en el papel” y no se han llevado a cabo actividades para su ejecución, esto se puede realizar por medio de alianzas. De otro lado, se requiere el acompañamiento de la administración municipal alrededor de la creación de los centros de acopio, huertas caseras, programas de soberanía y seguridad alimentaria, así como apoyo y asistencia técnica para la piscicultura.

Actualmente se cuenta con 3 trapiches, cuyo potencial no se está aprovechando dada la baja producción de caña panelera en el municipio y el no cumplimiento de las normas de funcionamiento (resolución 779/de 2006) en el municipio. Por eso es necesario implementar desarrollar un programa de acompañamiento técnico, socio empresarial para potencializar este cultivo.

Una problemática que afecta a todos los productores del municipio es el cambio climático que hace que se reduzca el cauce de los ríos y quebradas, aumente la intensidad de calor en el ambiente, se afecte el proceso de riego de los cultivos, disminuya la productividad, y se retrase el tiempo de cosecha de los cultivos antes mencionados. Dado esto, es necesario implementar actividades de reforestación que ayuden a mitigar este tipo de impactos en las zonas de los nacimientos de agua.

Otras recomendaciones hechas por las comunidades a la administración son: fortalecimiento de la caficultura en relación a la producción y comercialización; fomento al sector agrícola (frutales, horticultura, caña panelera, cacao) y pecuarios (piscicultura, avicultura); asistencia técnica para los cultivos; apoyo en la comercialización de sus productos; agroindustria de las principales cadenas productivas del municipio; fortalecimiento a través de las organizaciones públicas como el Sena y programas especiales con enfoque étnico diferencial.

Caso importante es el bajo índice de formalización de títulos de propiedad, y la necesidad de impulsar estrategias de legalización de predios, situación que limita la posibilidad de acceder a créditos, en la medida que no se cuenta con un

respaldo o garantía de cumplimiento. Sin embargo, alrededor de la producción de estos cultivos, la mayoría de las personas consideran necesaria las alianzas con el programa del Gobierno Nacional “Colombia Siembra”, que dentro de sus objetivos, busca aumentar la oferta agropecuaria para garantizar la seguridad alimentaria en el país; incrementar el área y los rendimientos destinados a la producción y el fomento de las exportaciones agropecuarias y agroindustriales; impulsar el desarrollo de los negocios agropecuarios para mejorar los ingresos de los productores y fortalecer el desarrollo tecnológico y los servicios en el sector agropecuario. De la misma manera, es necesario el acompañamiento constante para lograr un mayor desarrollo agropecuario.

La capacidad de producción del municipio de Suárez tiene un gran potencial alrededor de su diversidad inter-étnica, su riqueza ambiental y su variedad geográfica. Sin embargo su potencial se limita en la medida que no existen organizaciones y asociaciones de productores y empresariales, y no se cuenta con el registro sanitario INVIMA que permita a los productores comercializar sus productos en tiendas, supermercados o grandes cadenas de almacenes. La comunidad manifiesta la necesidad de fortalecer las iniciativas asociativas y de obtener este tipo de instrumentos legales (registros) que les permitan sacar sus productos fuera del municipio y con esto obtener mayores ingresos, sin desconocer que son iniciativas que se encuentran inmersas en los consejos comunitarios, cabildos indígenas, juntas de acción comunal que son las que les permite obtener en mayor medida beneficios sociales.

En relación con la comercialización de sus productos, ésta se dirige principalmente a mercados locales y al autoconsumo. No existen grandes canales de comercialización, debido a que la mayoría vende sus productos directamente en el mercado local. Como parte del fortalecimiento de la economía campesina del municipio, se acompañará técnicamente y apoyarán económicamente formas de asociatividad entre productores de las distintas

veredas y corregimientos. Lo anterior con el fin de que necesidades de los productores como centros de acopio o medios y logística de transporte de productos, puedan ser solventadas por la comunidad de forma organizada y colaborativa.

La población rural tiene acceso a la financiación por medio de diferentes entidades bancarias, pero su principal preocupación actualmente está alrededor de los problemas ocasionados por el fenómeno del niño que les impide sacar su cosecha y con ello cumplir sus obligaciones financieras. En esta medida se requiere establecer acuerdos de pago con estas entidades. Teniendo en cuenta todos estos aspectos, es necesario resaltar el trabajo realizado por los funcionarios de la administración –UPADED-, quienes hacen gestiones importantes en la consecución de recursos.




Gráfico No. 15 Catastro Multipropósito Fuente: DNP-marzo 2016

### 2.5.7 Cultivos Ilícitos

De otra parte, el municipio cuenta con un área sembrada de cultivos ilícitos, es necesario generar procesos paulatinos para sustituir esta economía, que impacta negativamente sobre las otras actividades agrícolas y el territorio, y preocupa a muchos suareños en la medida que este tipo de cultivo “está afectando el acceso al agua y reduciendo el nivel de las quebradas”. En el escenario de un post-acuerdo, y en el contexto de los lineamientos nacionales, es necesario generar una estrategia territorial, propia y adaptada a las necesidades del municipio, para la sustitución, concertada, voluntaria y progresiva de los cultivos declarados ilícitos. Lo anterior, es preciso señalar, se hará con el objetivo no de la eliminación total de los cultivos de coca, que en la región ha tenido diversos usos tradicionales como la medicina y de mambeo, sino de la desvinculación de las economías campesinas, comunitarias y familiares de la economía del narcotráfico. Por lo mismo la inclusión de estas familias en nodos de mercados lícitos, sin barreras de acceso y con capacidad de producción y venta será el objetivo de la sustitución de cultivos.

### 2.5.8 Ambiental

El municipio de Suarez cuenta con la problemática que afecta el recurso hídrico fundamentalmente se basa en tres aspectos puntuales que son: contaminación por aguas servidas, deforestación e inundaciones.

Los factores antrópicos que más han afectado el municipio son el uso inadecuado de los suelos, la falta de prácticas de conservación, la forma de tenencia de las tierras y la infraestructura vial que más por su inconveniencia son un factor de desarrollo, los daños en ellas y en las áreas paralelas a ellas,

ocurren por falta de mantenimiento y obras complementarias especialmente cuando este tipo de obras se realiza o cruzan zonas críticas debido a la erosión actual o potencial, y finalmente la presión social con el aumento de viviendas a costa del escaso recurso bosque y aumento en la demanda de agua con las lógicas consecuencias erosivas. De otro lado En el municipio la cobertura vegetal se ha visto afectada por los diversos factores de presión sobre el medio natural fundamentalmente acciones antrópicas que han extinguido prácticamente el bosque natural, el cual ha quedado reducido a unos 54,927 Km<sup>2</sup>, que equivale a un 14% del área total del municipio, existe un sector mínimo de bosque plantado que ocupa 2,4 Km<sup>2</sup>. A corto plazo es necesario plantear la recuperación de zonas inestables y con procesos morfo dinámicos acelerados en los corregimientos de La Meseta, Mindalá, Agua clara, Asnazú y los Robles.

La actividad minera de oro y carbón en pequeña y mediana explotación es una actividad relevante especialmente en el municipio de Suárez en donde se registra un impacto severo sobre los recursos naturales paisaje y vegetación, siendo su mayor impacto la contaminación. La minería aluvial que se aplica en la extracción de oro y gravas, tanto manual como mecanizada, provoca contaminación y variación de cauces, sedimentación, erosión lateral, deforestación y extinción de fauna.

Existen grandes deficiencias frente al manejo adecuado de los residuos líquidos municipales, agroindustriales y la escorrentía superficial urbana. Esta situación es una de las principales causas de diferentes problemas tales como las afecciones sobre la salud humana, la contaminación de las corrientes superficiales, pérdida de diversidad íctica y limnológica, mayores costos en la potabilización y deterioro del paisaje.

### 2.5.9 Gestión del Riesgo

El municipio con respecto al Plan de Atención y Prevención de Desastres del Municipio de Suárez está planteado de manera general y por ello debe ser trabajado permanentemente con el propósito de garantizar permanentemente el planteamiento de actividades específicas de trabajo en tanto en aspectos físico-natural y físico-urbanístico como institucionales. En concordancia con el diagnóstico comunitario se manifiesta la preocupación de la inestabilidad de terrenos en algunos corregimientos, donde se presentan procesos de remoción en masa, deslizamiento de taludes que afectan no solo las vías sino también la estabilidad de viviendas cercanas y/o localizadas en dichas zonas y el riesgo de pérdida de vidas humanas y de bienes.

En todos los corregimientos las susceptibilidades a procesos de remoción en masa están determinados por factores como pendientes y el clima, donde los niveles de precipitación son determinantes para detonar los niveles altos, medios y bajos de amenaza y presumibles riesgos.

Mientras que en la cabecera municipal de Suárez el 47.5% del área presenta baja susceptibilidad a los procesos de remoción en masa, sin embargo el 43% del área muestra amenaza alta. Lo que indica que este sector del municipio es muy vulnerable a presentar cambios que modifiquen su condición de baja a alta. La topografía presenta pendientes medias a bajas, altamente intervenidas por acción antrópica (tala y quema de vegetación, uso inapropiado del suelo). La erosión en general es moderada, presentándose principalmente asentamientos y pequeños desplomes ocasionados por factores hídricos en suelos altamente erosionables, cárcavamientos en el suelo en viviendas que se encuentran localizadas en lechos de quebradas y/o drenajes naturales, sobre redes de alcantarillado, lo cual pone en evidencia problemas

urbanísticos y factores de riesgo para comunidades asentadas en estos sitios críticos. El régimen de lluvias es moderado alcanzando precipitaciones desde los 1700 mm el nororiente de la población hasta los 2500 mm en el suroccidente de la Cabecera.

En este sentido se requiere reubicar 60 viviendas en zonas de alto riesgo en la cabecera y 240 ubicadas en la zona rural en áreas consideradas de alto riesgo y en suelos protegidos. (Cerca a cursos de ríos). El otro factor de amenaza para la población es el de sismos el cual es considerado alto como todo el suroccidente del país. Respecto a las amenazas por inundaciones se consideran zonas de amenaza alta aquellas zonas bajas ubicadas hasta la cota 1050 msnm son las más susceptibles debido a la escasa diferencia de altura existente Entre el cauce propio del río y las áreas urbanas o de alguna importancia económica. Los sectores que se encuentran en esta situación corresponden en primera instancia a la cabecera municipal de Suárez y los corregimientos ubicados hacia aguas abajo tales como Portugal - Asnazú. El corregimiento de Asnazú sus veredas Portugal, Asnazú, Catoto, Cañutico. Sobre estas zonas actúan tanto los caudales del río Cauca que salen del embalse como las crecientes naturales del río Ovejas. Aunque la existencia del embalse de Salvajina mejoró la protección del área contra estos fenómenos naturales, la capacidad de regulación del embalse no es total sino que está limitada a garantizar protección contra eventos que se presentan en promedio una vez cada 30 años.

Las zonas de amenaza media se consideran los terrenos que se encuentran ubicados entre el cauce del río hasta una altura de 20 metros por encima de ese nivel, los cuales también se clasifican como de vulnerabilidad alta e importancia baja, dado que no se encuentran viviendas dentro de esta zona sino únicamente obras de infraestructura tales como puentes vías y algunos cultivos. Entre las zonas que se encuentran en esta condición se mencionan las veredas Santa Ana y Aguaclara, la zona alta del río Marilopito afluente del río Inguító y el

sector de Marilopez en la cuenca del río Timba. Dentro de las recomendaciones se debe realizar proceso de limpieza de los ríos para evitar represamientos, capacitar algunos sectores de la comunidad en planes de prevención, atención y contingencia de las emergencias causadas por fenómenos naturales.

## 2.6 DIMENSIÓN GOBIERNO

### 2.6.1 Gobernabilidad y Gobernanza

Uno de los mayores retos que enfrentan los municipios en Colombia es su transformación institucional de cara a los cambios políticos que el país. Para dicha transformación resultan fundamentales cambios estructurales e instrumentales que busquen mejorar las capacidades técnicas y operativas para la gobernabilidad de los municipios. La coyuntura histórica que atraviesa el país pone a la orden del día la importancia del orden local, en donde la vida municipal es la columna vertebral para lograr una armonización entre lo nacional y lo territorial.

Suárez es un municipio cuya población se encuentra mayoritariamente en las áreas rurales. Del total de la población alrededor del 58,2% se identifica como afro y un 25 % como indígena. A eso hay que sumar un 16.8% sin identificación étnica. La población se dedica mayoritariamente a la agricultura y a la minería y cuenta con una posición geoestratégica muy importante así como con una diversidad natural y ambiental muy rica. Dichas características son fundamentales, tenerlas en cuenta y desarrollarlas en un discurso sobre lo público y lo común, para actualizar su vida institucional y dotar de capacidades para ejercer un buen gobierno. Para ello se debe tener en cuenta las particularidades del municipio, que permita organización, gobierno y



administración desde un principio pluralista y participativo. Logrando una sintonía entre las instituciones y la vida cotidiana de sus habitantes, contribuyendo a la democracia local.

Lo anterior se inscribe en la visión de conformar un gobierno de proximidad, incluyente, que logre concertaciones, acuerdos y consensos logrando pactos de gobernanza territorial.

El escenario político nacional que el país vive, obliga a una reflexión pública y amplia sobre los retos que el municipio de Suárez tiene en el corto, mediano y largo plazo. Concretamente el proceso de paz entre las guerrillas de las FARC y el ELN y el Gobierno Nacional constituyen un momento de novedad para el país que se debe concretar en un robustecimiento de la democracia, la institucionalidad, la participación ciudadana y la orientación redistributiva de nuestra economía y sistema productivo.

Este reto de la construcción de una nueva institucionalidad, para la democratización y la participación, exige que los municipios actualicen y dispongan de la información, planes y estrategias para materializar respuestas en las que las ventajas de un municipio sin violencia política sean valoradas por todos. Una propuesta fundamental en este respecto es la comprensión del proceso que el municipio vivirá como la puesta en marcha de un laboratorio plural de democracia.

La nueva institucionalidad y de democracia, debe entender las subjetividades particulares y las formas de socialización y construcción de los diversos actores involucrados en el proceso. En este punto se debe fortalecer y hacer efectiva la descentralización pública y política, entendida como garantizar la presencia de los representantes e intereses de las zonas rurales en los escenarios de deliberación de los municipios.

## 2.6.2 Desarrollo Comunitario

La dimensión institucional da cuenta de la existencia de autoridades étnicas y figuras étnico-territoriales en el municipio. En Suárez existe un cabildo indígena, el Cabildo Gobernador de Cerro Tijeras, y ocho (8) Consejos Comunitarios de Comunidades Negras reconocidos por el Ministerio del Interior que vienen adelantando el proceso de formalización de la titulación colectiva frente al INCODER. Estas autoridades étnicas deben velar por el cumplimiento de sus planes de gobierno interno, así como por una articulación armónica de dichos planes de gobierno con el gobierno municipal.

## 2.6.3 Ordenamiento Territorial

Teniendo en cuenta la emergencia de estas nuevas figuras étnico-territoriales es necesario garantizar instancias de participación de la población adscrita a ellas en la formulación de las principales políticas municipales como el Esquema de Ordenamiento Territorial (EOT), los planes integrales para la gestión de residuos sólidos (PGIRS). Por ello se debe propender al fortalecimiento de las formas de organización presentes en el territorio y garantizar su participación en los espacios de toma de decisiones. Los avances sobre ordenamiento territorial adelantados por los consejos comunitarios en sus reglamentos internos pueden servir de insumo relevante para la construcción de los mismos.

La inclusión de la perspectiva de estas comunidades étnicas resulta fundamental para hacer de lo heterogéneo y la diferencia el punto sobre el cual construir una vida común y con horizontes compartidos en el municipio de Suárez. Miradas sobre el buen vivir; nutrir la relación con la naturaleza y los ecosistemas, así como generar crítica constructiva y propositiva sobre las formas tradicionales de organización son todas posibilidades tras la inclusión y la implementación de estas miradas sobre el desarrollo y el crecimiento.

## 2.6.4 Convivencia y Seguridad Ciudadana

Se reconoce que dentro del municipio hay presencia de actores armados, que irrumpen la tranquilidad de sus habitantes. Así mismo se reconoce la presencia de cultivos de uso ilícito que pueden traer consigo dinámicas de economías ilegales.

## 2.7 DIAGNOSTICO METODOLOGIA DNP

### 2.7.1 De la Planeación Estratégica:

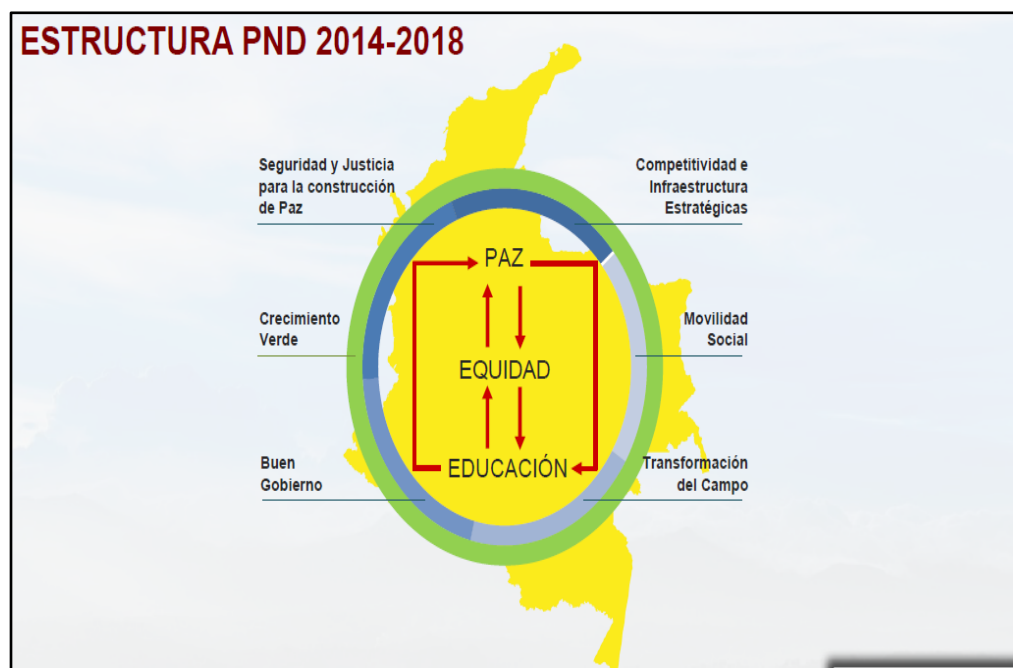


Grafico No. 16 Estructura PND. Fuente: DNP-marzo 2016

## 2.7.2 Estructura Plan de Desarrollo Territorial Municipio de Suárez “Educando Haremos Paz”

### DIMENSIÓN ESTRATEGICA TERRITORIO

DIMENSION TRANSVERSAL	DIMENSION ESTRATEGICA	EJE ESTRATEGICO	SECTOR	PROGRAMA
EDUCACION	TERRITORIO	COMPETITIVIDAD E INFRAESTRUTURA ESTRATEGICA / CRECIMIENTO VERDE	MINERO	CONSOLIDACION DEL SECTOR MINERO COMO IMPULSOR DEL DESARROLLO SOSTENIBLE PROMOCION Y APOYO DE LA GESTION AMBIENTAL
		MOVILIDAD SOCIAL	SANEAMIENTO BASICO Y AGUA POTABLE	INFRAESTRUCTURA DE ACUEDUCTO Y ALCANTARILLADO PLANIFICACION DEL USO ADECUADO DE RESIDUOS SOLIDOS INSPECCION Y VIGILANCIA DE SERVICIOS PUBLICOS
		MOVILIDAD SOCIAL	GESTION DEL RIESGO	GESTION Y ATENCION DE DESASTRES PREVENCIÓN Y MITIGACION DEL RIESGO DE DESASTRES
		TRANSFORMACION DEL CAMPO	DESARROLLO RURAL	INVESTIGACION Y DESARROLLO TECNOLOGICO RURAL ATENCION Y ASISTENCIA A POBLACIONES VULNERABLES Y EXCLUIDAS EN EL TERRITORIO , PROGRAMA PARA EL FORTALECIMIENTO DE LA MUJER Y LOS JOVENES RURALES PLANIFICACION DEL USO Y FORMALIZACION DE LA PROPIEDAD RURAL FOMENTO A PROYECTOS PRODUCTIVOS DEL SECTOR AGRICOLA Y PECUARIO FOMENTO A LAS CADENAS PRODUCTIVAS Y LA COMERCIALIZACION EN EL SECTOR RURAL
		COMPETITIVIDAD E INFRAESTRUTURA ESTRATEGICA	ELECTRICO	AMPLIACION DE LA COBERTURA EN LA PRESTACION DEL SERVICIO DE ENERGIA ELECTRICA
		MOVILIDAD SOCIAL	VIVIENDA	PROGRAMA DE CONSTRUCCION DE VIVIENDA NUEVA PROGRAMA DE MEJORAMIENTO DE VIVIENDA Y SANEAMIENTO BASICO PROGRAMA DE REUBICACION DE VIVIENDA
		COMPETITIVIDAD E INFRAESTRUTURA ESTRATEGICA	TRANSPORTE	INFRAESTRUCTURA DE TRANSPORTE MARITIMO Y FLUVIAL
			VIAS	INFRAESTRUCTURA DE TRANSPORTE URBANO
VIAS	INFRAESTRUCTURA DE TRANSPORTE CARRETERO			

Tabla No. 33 Dimensión Estratégica Territorio Plan de Desarrollo Municipio Suárez 2016

## DIMENSIÓN ESTRATEGICA POBLACION

DIMENSION TRANSVERSAL	DIMENSION ESTRATEGICA	EJE ESTRATEGICO	SECTOR	PROGRAMA
EDUCACION	POBLACION	COMPETITIVIDAD E INFRAESTRUCTURA ESTRATEGICA	EDUCACION	INFRAESTRUCTURA EN TECNOLOGIAS DE LA INFORMACION Y LAS COMUNICACIONES
		MOVILIDAD SOCIAL	EDUCACION	INFRAESTRUCTURA EDUCATIVA PARA PREESCOLAR, PRIMARIA, BASICA Y MEDIA DOTACION MOBILIARIO Y MATERIAL DIDACTICO DE APOYO ALIMENTACION ESCOLAR TRANSPORTE ESCOLAR FORTELECIMIENTO A LA GESTION TERRITORIAL EN LA EDUCACION
			SALUD	CALIDAD, ACCESO A LOS SERVICIOS DE SALUD Y FORTELECIMIENTO DE LA RED DE EMERGENCIAS SALUD PÚBLICA Y PROMOCIÓN SOCIAL
			GRUPOS VULNERABLES	PROTECCION Y ASISTENCIA A POBLACIONES VULNERABLES Y/O EXCLUIDOS( DE MUJERES, NNAJ Y COMUNIDAD LGTBI)
			POBLACION EN SITUACION DE DISCAPACIDAD	PROTECCION Y ASISTENCIA A POBLACIONES VULNERABLES Y/O EXCLUIDOS
			DESARROLLO COMUNITARIO	PROTECCION Y ASISTENCIA A POBLACIONES VULNERABLES Y/O EXCLUIDOS GENERACION DE INFRESOS Y EMPLEO (CREACION DE PEQUEÑAS Y MEDIANAS EMPRESAS COMUNITARIAS)
			SEGURIDAD, JUSTICIA, Y DEMOCRACIA PARA LA CONSTRUCCION DE LA PAZ	PRIMERA INFANCIA
		MOVILIDAD SOCIAL	ADULTO MAYOR	PROTECCION Y ASISTENCIA A POBLACIONES VULNERABLES Y/O EXCLUIDOS
		COMPETITIVIDAD E INFRAESTRUCTURA ESTRATEGICA	CULTURA Y TURISMO	PROMOCION DE LA COMPETITIVIDAD PARA EL DESARROLLO TURISTICO
		MOVILIDAD SOCIAL		INCENTIVO AL EMPRENDIMIENTO E INDUSTRIA CULTURAL INCENTIVO Y FOMENTO A LA FORMACION ARTISTICA Y CREACION CULTURAL
				DEPORTE
		MAS FAMILIAS EN ACCION	CREACION DE PEQUEÑAS Y MEDIANAS EMPRESAS COMUNITARIAS	

Tabla No. 34 Dimensión Estratégica Población. Plan de Desarrollo Municipio Suárez 2016

## DIMENSION ESTRATEGICA GOBIERNO

DIMENSION TRANSVERSAL	DIMENSION ESTRATEGICA	EJE ESTRATEGICO	SECTOR	PROGRAMA
EDUCACION	GOBIERNO	MOVILIDAD SOCIAL	FORTALECIMIENTO INSTITUCIONAL Y ORDENAMIENTO TERRITORIAL	LEVANTAMIENTO Y ACTUALIZACION DE LA INFORMACION PUBLICA
		BUEN GOBIERNO	FORTALECIMIENTO INSTITUCIONAL	GESTIÓN DEL CONTROL DE LOS RECURSOS PÚBLICOS PLANES PARA LA GESTION PUBLICA TERRITORIAL
		COMPETITIVIDAD E INFRAESTRUCTURA ESTRATEGICA	TRANSITO	INFRAESTRUCTURA DE TRANSPORTE URBANO
		SEGURIDAD, JUSTICIA, Y DEMOCRACIA PARA LA CONTRUCCION DE LA PAZ	JUSTICIA Y RESOLUCION DE CONFLICTOS	JUSTICIA TRANSICIONAL Y POSCONFLICTO
		SEGURIDAD, JUSTICIA, Y DEMOCRACIA PARA LA CONSTRUCCION DE LA PAZ		JUSTICIA TRANSICIONAL Y POSCONFLICTO FORTALECIMIENTO Y PROMOCION DE LOS MECANISMOS ALTERNATIVOS DE SOLUCION DE CONFLICTOS
		SEGURIDAD, JUSTICIA, Y DEMOCRACIA PARA LA CONSTRUCCION DE LA PAZ		FORTALECIMIENTO Y PROMOCION DE LOS MECANISMOS ALTERNATIVOS DE SOLUCION DE CONFLICTOS (POBLACION VICTIMIZADA, REINCERTADOS, DEZPLAZADOS, GESTORES DE PAZ)

Tabla No. 35 Dimensión Estratégica Gobierno. Plan de Desarrollo Municipio Suárez 2016

## CAPITULO III

### DIAGNOSTICO FINANCIERO

Con la finalidad de apalancar las inversiones requeridas para la ejecución del presente plan de desarrollo, **“Educando, Haremos Paz”**, se ha tomado como base las proyecciones del MFMP presentadas como anexo a la aprobación del presupuesto de la vigencia 2016. Y que fue puesto en consideración ante el Concejo Municipal en su debido momento. Para ello se tuvo en cuenta que:

El MFMP se estructuró a partir del comportamiento fiscal de los últimos cuatro años del municipio de Suárez, Cauca, haciendo un esbozo general del equilibrio fiscal, buscando siempre un crecimiento económico sostenible y progresivo, planteando metas fiscales para el próximo año coherente con el balance fiscal, la sostenibilidad en la posible deuda pública y el avance en la inversión social que Suárez merece. También, se tienen en cuenta los riesgos financieros que pueden generar los pasivos contingentes y exigibles que pueden afectar la inversión y en caso de no realizarse las provisiones suficientes respectivas oportunamente para responder a las erogaciones económicas, se pierde estabilización de las finanzas.

#### 3.1 PROYECCIONES

En la estimación y las proyecciones de los recursos se parte de la información histórica de ejecución presupuestal que el municipio ha reportado al DNP y se realizan unos supuestos encaminados a elaborar pronósticos bajos, que permitan dar cumplimiento al cronograma de recaudo de los ingresos para determinar un monto real que permita tener un nivel de gasto sostenible y financiable.

Inicialmente, para la vigencia 2016 se realiza la siguiente estimación del plan financiero de operación efectiva:

### **Criterios para la Programación de Ingresos**

En las proyecciones de las finanzas municipales se utilizó para la estimación de la vigencia 2016-2025 el principio de caja en los ingresos, es decir los efectivamente recibidos y/o los que se tienen la certeza de recaudo. Por su parte, se aprovisiona lo relacionado con los gastos para el funcionamiento de la administración y el saldo se computa como inversión. Sin embargo, a partir de 2016 es necesario la programación del servicio de la deuda de los \$2.422 millones que se utilizaron para las obras del Plan Carrasquilla en el cual se empieza a pagar capital de dicho préstamo.

La estimación del recaudo de los diferentes impuestos se realizó de acuerdo con las bases gravables, tarifa y su relación con el comportamiento de la actividad económica a la que está asociado cada tributo. En especial, se tienen en cuenta el recaudo del impuesto predial, el de industria y comercio y sobretasa a la gasolina, dado que son los impuestos más representativos del municipio y donde se tiene algún grado de maniobrabilidad, aunque en la sobretasa a la gasolina la única acción es incrementar el control en los expendios.

En materia de los recursos del Sistema General de Participaciones, se procedió a realizar una proyección preliminar para la vigencia 2016 y una vez la Nación apruebe la distribución inicial de recursos de 2016 por concepto de SGP y la comunique al municipio, la administración deberá realizar los ajustes correspondientes.

Dado que la distribución de recursos del SGP depende de información territorial y sectorial (población, matrícula, afiliados al régimen subsidiado,



contributivo y de excepción, población pobre no asegurada en salud, cumplimiento de metas de vacunación, índice de necesidades básicas insatisfechas, riesgos en salud, población susceptible a ser vacunada y área, coberturas en agua potable, balance con el esquema solidario, entre otras) se procedió a acoger las recomendaciones del DNP en esta materia.

Bajo el esquema del formato de operaciones efectivas, se efectuaron las siguientes proyecciones financieras.

### 3.2 Proyecciones Plan Financiero 2016-2019

#### Plan Financiero (millones de pesos)

CUENTA	2016	2017	2018	2019	2020
INGRESOS TOTALES	17.474	18.173	18.900	19.656	20.442
1. INGRESOS CORRIENTES	2.648	2.754	2.865	2.979	3.098
1.1 INGRESOS TRIBUTARIOS	1.032	1.073	1.116	1.161	1.207
1.1.1. PREDIAL	262	272	283	295	307
1.1.2. INDUSTRIA Y COMERCIO	213	222	230	240	249
1.1.3. SOBRETASAS A LA GASOLINA	259	270	280	292	303
1.1.9. OTROS	298	310	322	335	348
1.2. INGRESOS NO TRIBUTARIOS	112	116	121	126	131
1.3. TRANSFERENCIAS	1.505	1.565	1.627	1.692	1.760

1.3.1. DEL NIVEL NACIONAL	1.433	1.491	1.550	1.612	1.677
1.3.2. OTRAS	71	74	77	80	83
<b>GASTOS TOTALES</b>	<b>17.081</b>	<b>17.771</b>	<b>18.517</b>	<b>19.273</b>	<b>20.242</b>
2. GASTOS CORRIENTES	2.317	2.389	2.475	2.564	2.651
2.1. FUNCIONAMIENTO	1.942	2.019	2.100	2.184	2.271
2.1.1. SERVICIOS PERSONALES	1.064	1.107	1.151	1.197	1.245
2.1.2. GASTOS GENERALES	539	561	583	606	631
2.1.3. TRANSFERENCIAS PAGADAS Y OTROS	339	352	366	381	396
2.2. INTERESES DEUDA PUBLICA	375	370	375	380	380
<b>3. DEFICIT O AHORRO CORRIENTE (1-2)</b>	<b>332</b>	<b>365</b>	<b>390</b>	<b>415</b>	<b>447</b>
<b>4. INGRESOS DE CAPITAL</b>	<b>14.826</b>	<b>15.419</b>	<b>16.035</b>	<b>16.677</b>	<b>17.344</b>
4.1. REGALÍAS	-	-	-	-	-
4.2. TRANSFERENCIAS NACIONALES (SGP, etc.)	14.148	14.714	15.302	15.914	16.551
4.3. COFINANCIACION	-	-	-	-	-
4.4. OTROS	678	705	733	763	793
<b>5. GASTOS DE CAPITAL (INVERSION)</b>	<b>14.764</b>	<b>15.382</b>	<b>16.042</b>	<b>16.709</b>	<b>17.591</b>
5.1.1.1. FORMACION BRUTAL DE CAPITAL	4.250	4.447	4.670	4.883	5.291

FIJO					
5.1.1.2. OTROS	10.514	10.935	11.372	11.827	12.300
<b>6. DEFICIT O SUPERAVIT TOTAL (3+4-5)</b>	<b>394</b>	<b>402</b>	<b>383</b>	<b>383</b>	<b>200</b>
<b>7. FINANCIAMIENTO</b>	<b>(394)</b>	<b>(402)</b>	<b>(383)</b>	<b>(383)</b>	<b>(200)</b>
<b>7.1. CREDITO NETO</b>	<b>(393)</b>	<b>(402)</b>	<b>(383)</b>	<b>(383)</b>	<b>(200)</b>
7.1.1. DESEMBOLSOS (+)	-	-	-	-	-
7.1.2. AMORTIZACIONES (-)	393	402	383	383	200
<b>7.3. VARIACION DE DEPOSITOS, RB Y OTROS</b>	<b>(1)</b>	<b>(0)</b>	<b>(0)</b>	<b>0</b>	<b>(0)</b>
<b>SALDO DE DEUDA</b>	<b>-</b>	<b>-</b>	<b>-</b>	<b>-</b>	<b>-</b>
<b>CUENTAS DE FINANCIAMIENTO</b>	<b>2016</b>	<b>2017</b>	<b>2018</b>	<b>2019</b>	<b>2020</b>
1. CREDITO	-	-	-	-	-
2. RECURSOS DEL BALANCE + VENTA DE ACTIVOS	-	-	-	-	-

RESULTADO PRESUPUESTAL	2016	2017	2018	2019	2020
INGRESOS TOTALES	17.474	18.173	18.900	19.656	20.442
GASTOS TOTALES	17.474	18.173	18.900	19.656	20.442
DEFICIT O SUPERAVIT PRESUPUESTAL	1	0	0	(0)	0

Tabla No. 37 Cálculos: Secretaria de Hacienda.

### 3.3 METAS DEL SUPERAVIT PRIMARIO

La meta de superávit primario es un indicador complementario a los establecidos por ley para determinar capacidad de pago es el de garantizar la sostenibilidad de la deuda. Este indicador se ubica en 204,95, para el año en curso, 208,73 para el año 2017, 202,19 para el año 2018 y 200,9 para el año 2019. Por lo tanto, el municipio de Suárez, Cauca, cumple con el indicador de superávit primario, al ser sostenible. Sin embargo, vuelve y se reitera que este indicador no es obligatorio para el municipio de Suárez, Cauca, y solo se calcula para tener elementos técnicos adicionales.

#### SUPERÁVIT PRIMARIO 2016

Millones de pesos corrientes

LEY 819 DE 2003 (millones de pesos)

SUPERAVIT PRIMARIO	2015	2016	2017	2018
INGRESOS CORRIENTES	17.474	18.173	18.900	19.656
RECURSOS DE CAPITAL	-	-	-	-
GASTOS DE FUNCIONAMIENTO	1.942	2.019	2.100	2.184
GASTOS DE INVERSION	14.764	15.382	16.042	16.709
SUPERAVIT PRIMARIO	769	772	758	763
INDICADOR (superavit primario / Intereses) > = 100	204,9578667	208,739373	202,1944286	200,6732293
	SOSTENIBLE	SOSTENIBLE	SOSTENIBLE	SOSTENIBLE

Millones de pesos

Servicio	2015	2016	2017	2018
Intereses	375	370	375	380

Tabla No. 38 Superávit Primario 2016. Hacienda

### 3.4 LA DEUDA PÚBLICA Y ANALISIS DE SU SOSTENIBILIDAD

#### 3.4.1 CAPACIDAD DE ENDEUDAMIENTO

Al realizar un análisis de la capacidad de endeudamiento del municipio de Suárez, Cauca, considerando una operación de endeudamiento que posee el municipio por \$ 3.383 millones de pesos ( a 31 de diciembre de 2015), de los cuales se debe todo el capital del préstamo por valor de \$2.422.222.528 que en el 2016 hay que empezar a pagarlo, mientras tanto hay que pagar los interés pactados, sin embargo los indicadores estimados indican un escenario de endeudamiento autónomo, en los términos de las Leyes 358/97 y 819/03.

#### 3.4.2 METAS DE DEUDA PÚBLICA Y ANÁLISIS DE SU SOSTENIBILIDAD

El municipio ampliamente posee capacidad legal de endeudamiento. No obstante, se establece la capacidad real de endeudamiento para ser responsables y transparentes en el manejo fiscal y financiero.

En este sentido, para el cálculo de los ingresos solo se tomó la proyección para la vigencia 2016 de los recursos tributarios, no tributarios, Propósito General, sin incluir Educación y Salud.

Aunque el municipio de Suárez, Cauca, tiene vigencias futuras por el orden del 70% de los ingresos provenientes del sistema General de Participaciones,

Sector Agua Potable y Saneamiento Básico, las mismas no se descuentan de los ingresos para la determinación de la capacidad de endeudamiento dado que ya están incluidas en el gasto de inversión y si se descuentan se afectarían doblemente tanto en el gasto como en el ingreso.

En este sentido, se trabajó con las fuentes que pueden constituir fuente de pago. Al realizar el cálculo de los indicadores de la ley 358 de 1997 se determina que el Municipio posee capacidad de endeudamiento.

Se proyecta la capacidad de endeudamiento para el periodo de existencia de saldo de deuda 2016-2020.

CONCEPTO	2016	2017	2018	2019	2020
<b>INGRESOS CORRIENTES</b>	<b>5.643</b>	<b>5.868</b>	<b>6.103</b>	<b>6.347</b>	<b>6.601</b>
(+) Ingresos tributarios	1.073	1.116	1.161	1.207	1.255
(+) Ingresos no tributarios	116	121	126	131	136
(+) Regalías	-	-	-	-	-
(+) Sistema General de Participaciones (Libre dest. + APSB + PG)	4.453	4.631	4.816	5.009	5.209
(+) Recursos del balance	-	-	-	-	-
(+) Rendimientos financieros	-	-	-	-	-
(-) Reservas 819/03 vigencia anterior **	-	-	-	-	-
(-) Ingresos que soportan las vigencias futuras (Inversión) **	-	-	-	-	-
(-) Rentas titularizadas	-	-	-	-	-
<b>GASTOS DE FUNCIONAMIENTO</b>	<b>2.019</b>	<b>2.100</b>	<b>2.184</b>	<b>2.271</b>	<b>2.362</b>
(+) Gastos de personal	1.107	1.151	1.197	1.245	1.295

(+) Gastos generales	561	583	606	631	656
(+) Transferencias	352	366	381	396	412
(+) Pago de déficit de funcionamiento de vigencias anteriores	-	-	-	-	-
(+) Gastos de personal presupuestados como inversión	-	-	-	-	-
(-) Indemnizaciones por programas de ajuste **	-	-	-	-	-
(-) Reservas 819/03 vigencia anterior (funcionamiento)	-	-	-	-	-
<b>AHORRO OPERACIONAL (1-2)</b>	<b>3.623</b>	<b>3.768</b>	<b>3.919</b>	<b>4.076</b>	<b>4.239</b>
<b>INFLACION PROYECTADA POR EL BANCO DE LA REPUBLICA</b>	<b>0</b>	<b>0</b>	<b>0</b>	<b>0</b>	<b>0</b>
<b>SALDO DE DEUDA A 31 DE DICIEMBRE</b>	<b>2.588</b>	<b>2.205</b>	<b>1.822</b>	<b>1.622</b>	<b>1.439</b>
<b>INTERESES DE LA DEUDA</b>	<b>370</b>	<b>375</b>	<b>380</b>	<b>380</b>	<b>390</b>
Intereses causados en la vigencia por pagar	370	375	380	380	390
Intereses de los créditos de corto plazo + sobregiro + mora					
<b>AMORTIZACIONES</b>	<b>402</b>	<b>383</b>	<b>383</b>	<b>200</b>	<b>183</b>
<b>SITUACIÓN DEL NUEVO CREDITO *</b>					
Valor total del Nuevo Crédito					
Amortizaciones del nuevo crédito					
Intereses del nuevo crédito					
Saldo del nuevo crédito	-	-	-	-	-
<b>CALCULO INDICADORES</b>					

TOTAL INTERESES = (6 + 8.3)	370	375	380	380	390
SALDO DEUDA NETO CON NUEVO CREDITO = (5 + 8.1 - 8.2 - 7)	2.588	2.205	1.822	1.622	1.439
SOLVENCIA = INTERESES / AHORRO OPERACIONAL = (9.1 / 3): I / AO <= 40%	10,21	9,95	9,70	9,32	9,20
SOSTENIBILIDAD = SALDO / ING. CORRIENTES = (9.2 / 1): SD / IC <= 80%	45,87	37,58	29,85	25,56	21,80
ESTADO ACTUAL DE LA ENTIDAD (SEMÁFORO INTERESES)	VERDE	VERDE	VERDE	VERDE	VERDE
ESTADO ACTUAL DE LA ENTIDAD (SEMÁFORO SALDO DE DEUDA)	VERDE	VERDE	VERDE	VERDE	VERDE
CAPACIDAD DE ENDEUDAMIENTO (SEMAFORO)	VERDE	VERDE	VERDE	VERDE	VERDE

Tabla No. 39 Capacidad de Endeudamiento Fuente: Hacienda 2016

En efecto, para la vigencia 2016 el indicador Intereses / Ahorro Operacional se encuentra ubicado en 10.21%, para el porcentaje inferior al límite establecido por ley de 40%; para la vigencia 2017 será de 9,95%; para la vigencia 2018 será de 9,32% y para la vigencia 2019 será de 9,20%.

De manera consecuente el segundo indicador de saldo de deuda sobre ingresos corrientes se ubica en 45.87% para la vigencia 2016, del 37,58% para la vigencia de 2017, del 29,85% para la vigencia de 2018 y del 25,5% para la vigencia 2016; todos los porcentajes inferiores al límite de 80% establecido a nivel normativo concluyendo entonces, que el municipio de Suárez, Cauca, cumple con los indicadores de capacidad de endeudamiento establecidos en la Ley 358 de 1997, por lo tanto, está en instancia de endeudamiento autónomo o semáforo verde.



### 3.5 PASIVOS CONTINGENTES POR PROCESOS JUDICIALES CONTRA LA ADMINISTRACIÓN

Para efectos del MFMP los pasivos contingentes deberán tener una valoración numérica de su existencia y se debe prever realizar provisiones tendientes a atender los pagos en el momento en que se hagan exigibles, el municipio de Suárez, Cauca, no se ha identificado con certeza el monto de los pasivos contingentes identificados, ni se ha hecho el proceso de valorarlos.

Teniendo en cuenta la relación de procesos que se adelantan en contra del municipio y otros asuntos, que se encuentran vigentes, se relaciona las contingencias sin tener certeza de su pago, su monto o el momento en que se deba reconocer.

Se estima que el valor de las pretensiones asciende a la relación total de demandas contra la persona jurídica municipio de Suárez Cauca, **\$2.780.015.032** millones con el siguiente detalle:

#### 3.5.1 Relación de Procesos

(C) TIPO DE ACCIÓN JUDICIAL	(D) CUANTÍA INICIAL DE LA DEMANDA	(C) DEMANDANTE
Reparación Directa	\$ 46.000.000	Eider Castaño- Amanda Fresneda Obonaga
Reparación Directa	\$ 12.846.000	Eusebio Chate Campo
Reparación Directa	\$ 99.380.000	Nelson Solís Carabalí y Otros
Acción de Cumplimiento	\$ 0	Héctor Jesús Sarria

Reparación Directa	\$ 0	Paulino Carabalí Lucumí y Otros
Reparación Directa	\$ 103.000.000	Alexander Valencia y Otros
Acción Popular	\$ 0	
Reparación Directa	\$ 17.010.000	Paula Andrea y Victoria Eugenia Velasco Sánchez- Ramiro Serna Gil
Reparación Directa	\$ 140.070.000	María Stella Silva López- Víctor Adolfo Cardona Silva- Gustavo Adolfo Cardona Silva
Reparación Directa	\$ 61.600.000	Freddy Becoche y Otro
Reparación Directa	\$ 53.600.000	Modesto Aponzá- Víctor Aguilar- Derly Catherine Aguilar- Wildina González- Lida Aguilar- María del Carmen González- Deisy Viveros
Acción de Nulidad y Restablecimiento del Derecho	\$ 0	Mélida Sandoval
Ejecutivo Contractual	\$ 196.205.631	Dpto. Nacional de Planeación
Controversia contractual	\$ 100.000.000	SOCIEDAD DISTRIBUIDORA INDUSTRIAL GODOY LTDA
Nulidad y Restablecimiento. Del Derecho	\$ 3.719.068	Marciano Trujillo
Nulidad y Restablecimiento. Del Derecho	\$ 3.500.000	Juan Carlos Vásquez
NULIDA Y RESTABLECIMIENTO DEL DERECHO	\$ 3.719.068	Catherine Guazá Mina
Nulidad y Restablecimiento. Del Derecho	\$ 3.500.000	Luz Enit Guazá
Nulidad y Restablecimiento. Del Derecho	\$ 3.500.000	Laura Agrono Lucumí

Nulidad y Restablecimiento. Del Derecho	\$ 3.500.000	Mailer Hernández Cabrera
Nulidad y Restablecimiento. Del Derecho	\$ 3.500.000	Carlos Alberto Zuñiga
Nulidad y Restablecimiento. Del Derecho	\$ 3.500.000	Leiber Trujillo Contreras
NULIDAD Y RESTABLECIMIENTO DEL DERECHO	\$ 12.883.456	Lucy Charrupy Montaña
Acción de Grupo	\$ 360.000.000	Juan David Lucumí Y Otros
Controversia Contractual	\$ 70.000.000	Álvaro Sierra Ceballos
Ejecutivo Especial por Sentencia Reparación Directa	\$ 58.900.000	Flor María Guazá
Controversia Contractual	\$ 155.436.330	Jaime Alberto Madrigal Calle
Reparación Directa	\$ 103.000.000	Fredy Gómez Carabalí- Alfredo Medina- Raquel Medina- Adriana Gómez y Otros
Reparación Directa	\$ 362.240.000	Ambrosio Ortiz y otros
Ejecutivo	\$ 124.178.974	María Resulia Mina
Nulidad y Restablecimiento. Del Derecho	\$ 360.000.000	Patricia Vásquez Arias y otra
Acción de Nulidad y Restablecimiento del Derecho	\$ 0	Meraldino Caviche Ulchur
Ejecutivo contractual	\$ 200.000.000	INVERSIONES CLHS.A

Acción de Nulidad y Restablecimiento del Derecho	\$ 0	Wilmar Lucumi González
Ejecutivo Contractual	\$ 15.203.747	CAPRECOM E.P.S.
Conciliación Prejudicial	\$ 10.000.000	JACKELINE CHAGUENDO
Aprobación conciliación prejudicial	\$ 90.022.758	CONSORCIO FERRIN

Tabla No. 40 Relación de Procesos Fuente: Hacienda 2016

### 3.6 DATOS PARA ANALISIS CUMPLIMIENTO INDICADORES LEY 617 vigencia 2015

(Fuente oficina de Planeación Departamental)

De acuerdo a la información reportada en la certificación expedida por el municipio y en el Formulario Único Territorial; los cálculos de los indicadores de ley 617 de 2000, para gastos en administración central, concejo y personería son:

#### Gastos Administración Central

MUNICIPIO	CATEGORIA Vigencia 2015	ICLD VIGENCIA 2015 (Miles de pesos)	GASTOS DE FUNCIONAMIENTO VIGENCIA 2015 (Miles de Pesos)	RAZON DEL GASTO VIGENCIA 2015	CONDICION DE LEY 617
Suárez	Sexta	2,667,862	1,529,100	57%	Cumple

Tabla No. 41 Relación Gastos Administración. Fuente: Hacienda 2016

#### Gastos Concejo Municipal

MUNICIPIO	No. DE CONCEJALES	GASTOS CONCEJO	MAXIMO GASTO	RESULTADO	CONDICION DE LEY 617
Suárez	11	130,704	141,632	10,928	Cumple

Tabla No. 42 Relación Gastos Concejo Municipal. Fuente: Hacienda 2016

**Gastos Personería**

<b>MUNICIPIO</b>	<b>GASTOS PERSONERIA</b>	<b>GASTO MAXIMO</b>	<b>CONDICION DE CUMPLIMIENTO</b>
Suárez	89,373	96,600	Cumple

Tabla No. 43 Relación Gastos Personería Municipal. Fuente: Hacienda 2016

## CAPITULO IV

**4. DOCUMENTOS COMPLEMENTARIOS.**

- PLAN DE ACCIÓN MUNICIPAL PARA LA PREVENCIÓN, ATENCIÓN, ASISTENCIA Y REPARACIÓN INTEGRAL A LAS VICTIMAS DEL CONFLICTO ARMADO
- ANALISIS DE SITUACION DE SALUD 2015, CON EL MODELO DE LOS DETERMINANTES SOCIALES DE SALUD
- DIGNOSTICO DE LA PPIA

**CAPITULO V**  
**ANEXOS**

**DIAGNÓSTICO DIMENSIÓN POBLACIÓN****DIAGNÓSTICO EDUCACIÓN**

<p style="text-align: center;"><b>Unidad 1. Diagnóstico</b> Formato 03: Problemas territoriales</p>					
<p>Departamento: CAUCA Municipio: SUAREZ</p>					
Dimensión	Sector / Tema Transversal	Situaciones negativas encontradas	¿Cuál es la población a la que afecta la situación negativa?	¿Dónde se ubica o localiza la situación negativa encontrada?	Síntesis del problema identificado
POBLACION	EDUCACION	FALTA DE TRANSPORTE, PROFESORES, CONECTIVIDAD, ALIMENTACION,	NIÑAS Y NIÑOS, JOVENES EN EDAD ESCOLAR	ZONA URBANA Y RURAL	<p style="text-align: center;">CARENCIA DE UN PLAN EDUCATIVO MUNICIPAL NO EXISTENCIA DE ARTICULACION INTERINSTITUCIONAL EXISTENCIA DE BARRERAS PARA EL DE ACCESO Y LA PERMANENCIA EN EL SISTEMA EDUCATIVO</p>
POBLACION	EDUCACION	AGUA NO POTABLE, NO HAY MANEJO DE RESUDUOS SOLIDOS,	NIÑAS Y NIÑOS, JOVENES EN EDAD ESCOLAR	ZONA URBANA Y RURAL	
POBLACION	EDUCACION	FALTA DE PLANTA DE DOCENTES,, ESPECIALISTAS COMO SPICOLOGOS, SECRETARIAS	NIÑAS Y NIÑOS, JOVENES EN EDAD ESCOLAR	ZONA URBANA Y RURAL	
POBLACION	EDUCACION	FALTA DE RECURSO PARA CUMPLIMIENTO DE LAS METAS	NIÑAS Y NIÑOS, JOVENES EN EDAD ESCOLAR	ZONA URBANA Y RURAL	
POBLACION	EDUCACION	RESISTENCIA DE PADRES DE FAMILIA	NIÑAS Y NIÑOS, JOVENES EN EDAD ESCOLAR	ZONA URBANA Y RURAL	
POBLACION	EDUCACION	FALTA DE PROYECTO DE INCLUSION	NIÑAS Y NIÑOS, JOVENES EN EDAD ESCOLAR	ZONA URBANA Y RURAL	
POBLACION	EDUCACION	FALTA DE PERSONAL ADMINISTRATIVO	NIÑAS Y NIÑOS, JOVENES EN EDAD ESCOLAR	ZONA URBANA Y RURAL	
POBLACION	EDUCACION	FALTA DE HORIZONTE DE LAS INSTIRUCION	NIÑAS Y NIÑOS, JOVENES EN EDAD ESCOLAR	ZONA URBANA Y RURAL	
POBLACION	EDUCACION	NO SE HACE TRABAJO DE LA SEMANA INSTITUCIONALIDAD	NIÑAS Y NIÑOS, JOVENES EN EDAD ESCOLAR	ZONA URBANA Y RURAL	
POBLACION	EDUCACION	MISION, VISION, EN UN MARCO INTEGRADO	NIÑAS Y NIÑOS, JOVENES EN EDAD ESCOLAR	ZONA URBANA Y RURAL	
POBLACION	EDUCACION	FALTA DE MECANISMOS DE COMUNICACIÓN	NIÑAS Y NIÑOS, JOVENES EN EDAD ESCOLAR	ZONA URBANA Y RURAL	
POBLACION	EDUCACION	INGRESOS ECONOMICOS	NIÑAS Y NIÑOS, JOVENES EN EDAD ESCOLAR	ZONA URBANA Y RURAL	
POBLACION	EDUCACION	FALTA DE PLANEACION	NIÑAS Y NIÑOS, JOVENES EN EDAD ESCOLAR	ZONA URBANA Y RURAL	



POBLACION	EDUCACION	FALTA DE APROPIACION POR LO PROPIO	NIÑAS Y NIÑOS, JOVENES EN EDAD ESCOLAR	ZONA URBANA Y RURAL	CARENCIA DE UN PLAN EDUCATIVO MUNICIPAL NO EXISTENCIA DE ARTICULACION INTERINSTITUCIONAL EXISTENCIA DE BARRERAS PARA EL DE ACCESO Y LA PERMANENCIA EN EL SISTEMA EDUCATIVO
POBLACION	EDUCACION	FALTA DE INFORMACION ENTRE LOS DIRECTIVOS Y LOS DOCENTE	NIÑAS Y NIÑOS, JOVENES EN EDAD ESCOLAR	ZONA URBANA Y RURAL	
POBLACION	EDUCACION	PRUEBAS NO ACORDES CON EL CONTEXTO DE LA SITUACION RURAL	NIÑAS Y NIÑOS, JOVENES EN EDAD ESCOLAR	ZONA URBANA Y RURAL	
POBLACION	EDUCACION	FALTA DE SERVIOO DE INTERNET	NIÑAS Y NIÑOS, JOVENES EN EDAD ESCOLAR	ZONA URBANA Y RURAL	
POBLACION	EDUCACION	FALTA DE INFRAESTRUCTURA Y PERSONAL	NIÑAS Y NIÑOS, JOVENES EN EDAD ESCOLAR	ZONA URBANA Y RURAL	
POBLACION	EDUCACION	FALTA DE EQUIPOS PC	NIÑAS Y NIÑOS, JOVENES EN EDAD ESCOLAR	ZONA URBANA Y RURAL	
POBLACION	EDUCACION	FALTA DE OPURTUNIDADES PARA CONTINUAR CON ESTUDIOS PROFESIONALES	NIÑAS Y NIÑOS, JOVENES EN EDAD ESCOLAR	ZONA URBANA Y RURAL	
POBLACION	EDUCACION	FALTA DE OPURTUNIDADES PARA CONTINUAR CON ESTUDIOS PROFESIONALES	NIÑAS Y NIÑOS, JOVENES EN EDAD ESCOLAR	ZONA URBANA Y RURAL	
POBLACION	EDUCACION	NO HAY UN PLAN DE SEGUIMIENTO A LOS EGRESADOS	NIÑAS Y NIÑOS, JOVENES EN EDAD ESCOLAR	ZONA URBANA Y RURAL	
POBLACION	EDUCACION	FALTA DE INTERES EN LA ELABORACION DE LOS PLANES	NIÑAS Y NIÑOS, JOVENES EN EDAD ESCOLAR	ZONA URBANA Y RURAL	
POBLACION	EDUCACION	ASISTENCIA MEDICA DE LOS ESTUDINATES	NIÑAS Y NIÑOS, JOVENES EN EDAD ESCOLAR	ZONA URBANA Y RURAL	
POBLACION	EDUCACION	FALTA DE AGA POTABLE	NIÑAS Y NIÑOS, JOVENES EN EDAD ESCOLAR	ZONA URBANA Y RURAL	
POBLACION	EDUCACION	BAJOS RECURSOS DE GRATUIDAD	NIÑAS Y NIÑOS, JOVENES EN EDAD ESCOLAR	ZONA URBANA Y RURAL	
POBLACION	EDUCACION	FALTA DE APOYO PROGRAMAS PRODUCTIVOS	NIÑAS Y NIÑOS, JOVENES EN EDAD ESCOLAR	ZONA URBANA Y RURAL	
POBLACION	EDUCACION	FALTA DE INVIESTIGACION PARA APORTE EN EL CONOCIMIENTO	NIÑAS Y NIÑOS, JOVENES EN EDAD ESCOLAR	ZONA URBANA Y RURAL	
POBLACION	EDUCACION	FATA DE ESPACIOS PARA DEPORTE Y RECREACION	NIÑAS Y NIÑOS, JOVENES EN EDAD ESCOLAR	ZONA URBANA Y RURAL	
POBLACION	EDUCACION	FALTA DE SEGURIDAD EN LAS INSTITUCIONES	NIÑAS Y NIÑOS, JOVENES EN EDAD ESCOLAR	ZONA URBANA Y RURAL	
POBLACION	EDUCACION	RECURSOS A DESTIEMPO	NIÑAS Y NIÑOS, JOVENES EN EDAD ESCOLAR	ZONA URBANA Y RURAL	
POBLACION	EDUCACION	INVLUENCIA DE CULTIVOS ILCITOS Y GRUPOS ARMADOS	NIÑAS Y NIÑOS, JOVENES EN EDAD ESCOLAR	ZONA URBANA Y RURAL	
POBLACION	EDUCACION	FALTA DE PROYECTOS DE VIDA	NIÑAS Y NIÑOS, JOVENES EN EDAD ESCOLAR	ZONA URBANA Y RURAL	

Elaborado por:

**Unidad 1.**

**Formato 04: Causas y Consecuencias**



Departamento: CAUCA  
Municipio: SUAREZ

POBLACION		EDUCACION		
Causas indirectas	Causas directas	Problema identificado	Consecuencias directas	Consecuencias indirectas
CONFLICTO ARMADO	CARENCIA DE CAPACITACION	CARENCIA DE UN PLAN EDUCATIVO MUNICIPAL	EXCLUSION SOCIAL	INCREMENTO DE NIVELES DE POBREZA
NO PRESENCIA INTEGRAL DEL ESTADO	FALTA DE RECURSOS ECONOMICOS		NO HAY PERTINENCIA DE LOS PEI EN EL MARCO DE LAS PARTICULARIDADES ETNICAS,CULTURALES Y SOCIALES DEL TERRITORIO	INCREMENTO DE LOS NIVELES DE DESOCUPACION DE LA POBLACION INFANTIL Y JUVENIL
VISION CORTO PLACISTAS	GESTION INADECUADA DE LAS ENTIDADES TERRITORIALES		EJECUCION DE RECURSOS Y OBRAS NO REQUERIDAS	INCREMENTO DEL TRABAJO INFANTIL
			NO CONGRUENCIA DE LOS PEI FRENTE AL ENTORNO TERRITORIAL,ETNICO Y CULTURAL	BAJA CALIDAD DE LA EDUCACION
Causas indirectas	Causas directas	Problema identificado	Consecuencias directas	Consecuencias indirectas
UBICACION GEOGRAFICA Y DISTRIBUCION DE LAS I.E	DESCONOCIMIENTO DE LAS COMPETENCIAS POR PARTE DE LOS ENTES TERRITORIALES,ALCALDIA-GOBERNACION	NO EXISTENCIA DE ARTICULACION INTERINSTITUCIONAL	ATOMIZACION Y POCA EFECTIVIDAD DE LOS RECURSOS INVERTIDOS	BAJA CALIDAD DE LA EDUCACION
FALTA DE CAPACITACION	AUTONOMIA EN GESTION DE LAS I.E		DUPLICIDAD EN LAGESTION POR PARTE DE LAS I.E Y EL MUNICIPIO	INCREMENTO DE NIVELES DE POBREZA
VISION CORTO PLACISTAS	FALTA DE APOYO Y GESTION POR PARTE DE LA ADMINISTRACION MUNICIPAL		PLANIFICACION MINIMA	AMBIENTES ESCOLARES NO ADECUADOS
Causas indirectas	Causas directas	Problema identificado	Consecuencias directas	Consecuencias indirectas
CONFLICTO ARMADO	UBICACION GEOGRAFICA Y DISTRIBUCION DE LAS I.E	EXISTENCIA DE BARRERAS PARA EL DE ACCESO Y LA PERMANENCIA EN EL SISTEMA EDUCATIVO	DESERCIÓN ESTUDIANTIL	BAJA CALIDAD DE LA EDUCACION
NECESIDAD DE GENERACION DE INGRESOS POR PARTE DE LAS UNIDADES FAMILIARES	VIAS DE ACCESO VEHICULAR NO APTAS PARA EL TRASPORTE ESCOLAR		ANALFABETISMO	INCREMENTO DE NIVELES DE POBREZA
	NO EXISTENCIA DE CONECTIVIDAD Y TECNOLOGIA EN LAS I.E		INCREMENTO DEL TRABAJO INFANTIL	RECLUTAMIENTO POR GRUPOS ARMADOS
	ALIMENTACION ESCOLAR NO OPORTUNA Y COMPLETA PARA TODA LA I.E		INCREMENTO DEL EMBARAZO A TEMPRANA EDAD	

Elaborado por:



**DNP**

Nota: No olvide que puede insertar filas en caso de ser necesario para completar el paso.

Departamento Nacional de Planeación



Unidad 1. Diagnóstico

Formato 05: Diario de campo con la comunidad

Departamento: CAUCA  
Municipio: SUAREZ



<b>Lugar</b>	SUAREZ-REUNION RECTORES
<b>Fecha</b>	ABRIL
<b>Hora</b>	

Participantes

Aportes de la comunidad al análisis de problemas	→	Oportunidades y fortalezas identificadas por la comunidad	→	Aportes de la comunidad a la construcción de la visión de largo plazo
LA POBLACION DESECE LOS DETALLES QUE ENMARCAN EL PEOCESO EDUCATIVO A PROFUNDIDAD,SE LIMITAN A BRINDAR APOYO A LAS DIRECTIVAS DE LAS INSTITUCIONES EDUCATIVA DE MANERA CASI QUE PUNTUAL HACEN REFERENCIA A CARENCIA DE INFRAESTRUCTURA Y DOTACION		DISPONIBILIDAD, DE TRABAJO MANCOMUNADO CON LAS INSTITUCIONES EDUCATIVAS Y ALCALDIA		DESEAN CONTRUIR DE MANERA MANCOMUNADA UNOS PLANES DE VIDA(CONSEJOS COMUNITARIOS Y CABILDOS)QUE SE PUEDADN DESARROLLAR EN LAS INSTITUCIONES EDUCATIVAS

<b>Observaciones:</b>	NO SE CUENTA O NO ESTA EN OPERRACION LA JUME
-----------------------	--

## Unidad 1. Diagnóstico


Formato 06: Ficha de Diagnóstico

Departamento: CAUCA  
Municipio: SUAREZ

Dimensión	POBLACION	Sector/Tema transversal	EDUCACION
<b>Situaciones Positivas</b>			
LA EDUCACION ES UNA TRASVERSALIDAD EN LA GESTIOION DE LA NUEVA ADMINISTRACION MUNICIPAL,SE CUENTA CON UN AMPLIO(AUNQUE NO SUFICIENTE) TALENTO HUMANO EN LAS INSTITUCIONES EDUCATIVAS(DIRECTIVOS DOCENTES,SOCENTES Y ADMINISTRATIVOS), Y DE MANERA IMPORTANTE LA VOLUNTAD DE LAS COMUNIDADES AFRO E INDOGENAS DE CONSTRCCION DE PLANES DE VIDA DONDE LA EDUCACION ES UNA DE SUS PRIORIDADES			
Problemas identificados	Localización		¿Asociado al Cierre de Brechas y/o la Construcción de Paz?
	→ Urbana	Rural	
CARENCIA DE UN PLAN EDUCATIVO MUNICIAPL	SI	SI	CIERRE DE BRECHAS Y CONSTRUCCION DE PAZ
NO EXISTENCIA DE ARTICULACION INTERINSTITUCIONAL	SI	SI	CIERRE DE BRECHAS Y CONSTRUCCION DE PAZ
EXISTENCIA DE BARRERAS PARA EL ACCESO Y PERMANENCIA EN EL SISTEMA EDUCATIVO	SI	SI	CIERRE DE BRECHAS Y CONSTRUCCION DE PAZ
<b>Resumen general del sector</b>			
LA EDUCACION EN EL MUNICIPIO DE SUAREZ SE ENCUENTRA DESARTICULADA CON EL DEPARTAMENTO (QUIEN ES EL COMPETENTE) Y LA ADMINISTRACION MUNICIPAL,ESTE SECTOR NO HA SIDO ATENDIDO DE MANERA EFICAS Y ACORDE A LOS REQUERIMIENTOS MINIMOS POR PARTE DE LAS DOS ENTIDADES TERRITORIALES,CUENTA CON UNA INFRAESTRUCTURA BASICA EN MAL ESTADO Y QUE NO ES SUFICIENTE,LAS IE NO CUENTAN CON SERVICIOS PUBLICOS COMO EL DE ACUEDUCTO Y ALCANTARILLADO,NO TIENEN ACCESO A LAS NUEVAS TECNOLIGIAS DE LA INFORMACION Y EL CONOCIMIENTO,NO HAY CONECTIVIDAD DE INTERNET NO CUENTAN CON UNOS PEI ACORDES A LAS DINAMICAS SOCIO CULTURALES,ETNICAS Y DE TERRITORIO,EN ESTE MARCO TAMPOCO EXISTE UN PLAN MUNICIPAL DE EDUCACION QUE GARANTICE EN EL MEDIANO Y LARGO PLAZO LA APLICACION DE LA POLITICA EDUCATIVA TERRITORIAL.			

**ESTRATEGIA DE EDUCACIÓN**



**Unidad 2. Parte Estratégica**  
**Formato 01: Visión de Desarrollo Territorial**



Departamento: CAUCA  
Municipio: SUAREZ

Principales argumentos para construir la visión			Visión de desarrollo redactada
Elementos destacables del diagnóstico que aportan ideas de largo plazo de las entidades territoriales	Elementos destacables de otros referentes de planeación de largo plazo	Resumen expectativas del futuro de la comunidad	
<p>LA EDUCACION EN EL MUNICIPIO DE SUAREZ SE ENCUENTRA DESARTICULADA CON EL DEPARTAMENTO (QUIEN ES EL COMPETENTE) Y LA ADMINISTRACION MUNICIPAL, ESTE SECTOR NO HA SIDO ATENDIDO DE MANERA EFICAS Y ACORDE A LOS REQUERIMIENTOS MINIMOS POR PARTE DE LAS DOS ENTIDADES TERRITORIALES, CUENTA CON UNA INFRAESTRUCTURA BASICA EN MAL ESTADO Y QUE NO ES SUFICIENTE, LAS IE NO CUENTAN CON SERVICIOS PUBLICOS COMO EL DE ACUEDUCTO Y ALCANTARILLADO, NO TIENEN ACCESO A LAS NUEVAS TECNOLOGIAS DE LA INFORMACION Y EL CONOCIMIENTO, NO HAY CONECTIVIDAD DE INTERNET NO CUENTAN CON UNOS PEI ACORDES A LAS DINAMICAS SOCIO CULTURALES, ETNICAS Y DE TERRITORIO, EN ESTE MARCO TAMPOCO EXISTE UN PLAN MUNICIPAL DE EDUCACION QUE GARANTICE EN EL MEDIANO Y LARGO PLAZO LA APLICACION DE LA POLITICA EDUCATIVA TERRITORIAL.</p>	<p>DESEAN CONSTRUIR DE MANERA MANCOMUNADA UNOS PLANES DE VIDA QUE SE PUEDAN DESARROLLAR EN LAS INSTITUCIONES EDUCATIVAS</p>	<p>LAS COMUNIDADES PLANTEAN, ASI COMO EL PLAN DE GOBIERNO DEL ALCALDE ELECTO QUE LA EDUCACION RECIBA UN MEJOR TRATAMIENTO Y SE CONVIERTA EN EL MOTOR PARA EL DESARROLLO, LA CONSTRUCCION DE PAZ Y CONVIVENCIA</p>	<p>EN EL CUATRIENIO LA EDUCACION SERA TRASVERSALIDAD EN EL DESARROLLO SOCIO ECONOMICO, EN EL MEJORAMIENTO DE LOS NIVELES DE CONVIVENCIA Y RESOLUCION DE CONFLICTOS, EN LA SUPERACION DE LOS NIVELES DE POBREZA, HACIENDO DE SUAREZ UN MODELO DE CONSTRUCCION DE TERRITORIO Y SOCIEDAD, EN PAZ Y SOSTENIBLE QUE BRINDE MAS Y MEJORES OPORTUNIDADES PARA TODOS.</p>

Elaborado por:

Unidad 2. Parte Estratégica  
Formato 02: Análisis de Alternativas



Departamento: CAUCA  
Municipio: SUAREZ

Dimensión	POBLACION	Sector / Temática transversal	EDUCACION		
			Análisis de Alternativas		
Resumen general del sector	Problemas identificados	Alternativas de solución identificadas	Competencia	Fuente de Financiación	Tiempo previsto de ejecución
			LA EDUCACION EN EL MUNICIPIO DE SUAREZ SE ENCUENTRA DESARTICULADA CON EL DEPARTAMENTO (QUIEN ES EL COMPETENTE) Y LA ADMINISTRACION MUNICIPAL, ESTE SECTOR NO HA SIDO ATENDIDO DE MANERA EFICAZ Y ACORDE A LOS REQUERIMIENTOS MINIMOS POR PARTE DE LAS DOS ENTIDADES TERRITORIALES, CUENTA CON UNA INFRAESTRUCTURA BASICA EN MAL ESTADO Y QUE NO ES SUFICIENTE, LAS IE NO CUENTAN CON SERVICIOS PUBLICOS COMO EL DE ACUEDUCTO Y ALCANTARILLADO, NO TIENEN ACCESO A LAS NUEVAS TECNOLOGIAS DE LA INFORMACION Y EL CONOCIMIENTO, NO HAY CONECTIVIDAD DE INTERNET NO CUENTAN CON UNOS PEI ACORDES A LAS DINAMICAS SOCIO CULTURALES, ETNICAS Y DE TERRITORIO, EN ESTE MARCO TAMPOCO EXISTE UN PLAN MUNICIPAL DE EDUCACION QUE GARANTICE EN EL MEDIANO Y LARGO PLAZO LA APLICACION DE LA POLITICA EDUCATIVA TERRITORIAL.	CARENCIA DE UN PLAN EDUCATIVO MUNICIPAL	CONSTRUCCION DEL PLAN MUNICIPAL DE EDUCACION CON LA PARTICIPACION DE LA COMUNIDAD EDUCATIVA CON UN ENFOQUE TERRITORIAL, PLURI ETNICO Y PLURICULTURAL PARA EL MEJORAMIENTO DE LA CALIDAD EDUCATIVA Y LA CONSTRUCCION INTEGRAL DE LA PAZ
NO EXISTENCIA DE ARTICULACION INTERINSTITUCIONAL	1. GENERACION DE ESPACIOS DE GESTION Y COMUNICACION ENTRE LOS ACTORES DEL PROCESO EDUCATIVO (GOBERNACION, ALCALDIA E INSTITUCIONES EDUCATIVAS)- 2. REACTIVACION DE LA JUME. 3 ARTICULACION CON EL SENA, CONFACAUCA, UNIVERSIDAD DEL VALLE, UNIVERSIDAD DEL CAUCA	MUNICIPIO DE SUAREZ, DIRECCION DE NUCLEO EDUCATIVO, SECRETARIA DEPARTAMENTAL DE EDUCACION, RECTORES DE LAS I.E		GESTION	2016-2019
EXISTENCIA DE BARRERAS DE ACCESO Y PERMANENCIA EN EL SISTEMA EDUCATIVO	1. CONSTRUCCION, ADECUACION Y MEJORAMIENTO DE ENTORNOS EDUCATIVOS EN LA I.E DEL MUNICIPIO DE SUAREZ. 2. DOTACION DEL MATERIAL DIDACTICO Y DE APOYO AL PROCESO EDUCATIVO. 3. ACCESO A LAS TIC EN LA EDUCACION. 4. MEJORAMIENTO Y UNIVERSALIDAD DE LA ALIMENTACION ESCOLAR CON OPORTUNIDAD Y CALIDAD	MUNICIPIO DE SUAREZ, SECRETARIA DE EDUCACION DEPARTAMENTAL, ICBF		SGP CALIDAD DE LA EDUCACION COMPONENTE ALIMENTACION ESCOLAR, SGP CALIDAD EDUCATIVA GOBERNACION DEL CAUCA, SGP ICBF ALIMENTACION	2016-2017

Elaborado por:



Nota: No olvide que puede insertar filas en caso de ser necesario para completar el paso.



Unidad 2. Parte Estratégica

Formato 03: Formulación y Priorización de Objetivos



Departamento: CAUCA  
Municipio: SUAREZ

Dimensión	POBLACION	Sector/Temática transversal		EDUCACION			
		Criterios para priorizar objetivos					
Alternativas viables identificadas	Objetivos formulados	Programa de gobierno	Construcción de Paz y ODS	Cierre de brechas	Competitividad	Impacto poblacional	Total
		CONSTRUCCION DEL PLAN MUNICIPAL DE EDUCACION CON LA PARTICIPACION DE LA COMUNIDAD EDUCATIVA CON UN ENFOQUE TERRITORIAL, PLURIETNICO, INCLUYENTE PLURICULTURAL PARA EL MEJORAMIENTO DE LA CALIDAD EDUCATIVA Y LA CONSTRUCCION INTEGRAL DE LA PAZ	CONSTRUIR PLAN MUNICIPAL DE EDUCACION	4	4	4	4
GENERACION DE ESPACIOS DE GESTION Y COMUNICACIÓN ENTRE LOS ACTORES DEL PROCESO EDUCATIVO( NACION, GOBERNACION, ALCALDIA E INSTITUCIONES EDUCATIVAS)- ARTICULACION CON EL SENA, CONFACAUCA, UNIVERSIDAD DEL VALLE, UNIVERSIDAD DEL CAUCA	SOSTENER REUNIONES PERIODICAS DE ANALISIS Y EVALUACION DE LA EDUCACION EN EL MUNICIPIO	4	4	4	4	4	20
REACTIVACION DE LA JUME.	JUME SOSTENIENDO REUNIONES PERIODICAS, OPERANDO Y APORTANDO AL MEJORAMIENTO DE LA CALIDAD EDUCATIVA	4	3	4	4	3	18
CONSTRUCCION, ADECUACION Y MEJORAMIENTO DE ENTORNOS EDUCATIVOS EN LA I.E DEL MUNICIPIO DE SUAREZ.	CONTAR INFRAESTRUCTURA EDUCATIVA Y ENTORNOS EDUCATIVOS ACORDE A LAS NECESIDADES DE LA DEMANDA EDUCATIVA EN CONCORDANCIA CON LAS DISPOSICIONES LEGALES DE CONSTRUCCION QUE PERMITA CONTAR CON AMBIENTES ESCOLARES PARA LA CALIDAD EDUCATIVA	3	4	3	4	4	18
DOTACION DEL MATERIAL DIDACTICO Y DE APOYO AL PROCESO EDUCATIVO.	CONTAR CON DOTACION EDUCATIVA ACORDE A LA DEMANDA DE LAS IE COHERENTES CON SU PEI PARA EL MEJORAMIENTO DE LA CALIDAD EDUCATIVA	4	3	4	3	4	18



Nota: No olvide que puede insertar filas en caso de ser necesario para completar el paso.



Unidad 2. Parte Estratégica  
 Formato 03: Formulación y Priorización de Objetivos



Departamento: CAUCA  
 Municipio: SUAREZ

Dimensión	POBLACION	Sector/Temática transversal		EDUCACION			
Alternativas viables identificadas	Objetivos formulados	Criterios para priorizar objetivos					Total
		Programa de gobierno	Construcción de Paz y ODS	Cierre de brechas	Competitividad	Impacto poblacional	
ACCESO A LAS TIC EN LA EDUCACION.	INSTITUCIONES EDUCATIVAS CON ACCESO COMPLETO Y SISTEMATICO A LAS TIC	4	4	4	4	4	20
MEJORAMIENTO Y UNIVERSALIDAD DE LA ALIMENTACION ESCOLAR CON OPORTUNIDAD Y CALIDAD	MEJORES INDICES DE NUTRICION DE LOS NIÑOS Y NINAS Y JOVENES DE LAS IE DEL MUNICIPIO DE SUAREZ	4	4	4	4	4	20



Unidad 2. Parte Estratégica  
Formato 04: Ejes Estratégicos



Departamento: CAUCA  
Municipio: SUAREZ

Dimensión	Objetivos priorizados por dimensión	Nombre del Eje Estratégico	Objetivo del Eje Estratégico
POBLACION	<p>CONTAR CON DOTACION EDUCATIVA ACORDE A LA DEMANDA DE LAS IE COHERENTES CON SU PEI PARA EL MEJORAMIENTO DE LA CALIDAD EDUCATIVA</p> <p>CONTAR INFRAESTRUCTURA EDUCATIVA Y ENTORNOS EDUCATIVOS ACORDE A LAS NECESIDADES DE LA DEMANDA EDUCATIVA EN CONCORDANCIA CON LAS DISPOSICIONES LEGALES DE CONSTRUCCION QUE PERMITA CONTAR CON AMBIENTES ESCOLARES PARA LA CALIDAD EDUCATIVA</p>	MOVILIDAD SOCIAL	CONSTRUCCION, MEJORAMIENTO Y ADECUACION DE INFRAESTRUCTURA, ENTORNOS Y AMBIENTES EDUCATIVOS EN EL MUNICIPIO DE SUAREZ
POBLACION	MEJORES INDICES DE NUTRICION DE LOS NIÑOS Y NIÑAS Y JOVENES DE LAS IE DEL MUNICIPIO DE SUAREZ	MOVILIDAD SOCIAL	MEJORAR LA ALIMENTACION ESCOLAR COMO ESTRATEGIA DE MEJORAMIENTO AL ACCESO Y PERMANENCIA EN EL SECTOR EDUCATIVO
POBLACION	<p>SOSTENER REUNIONES PERIODICAS DE ANALISIS Y EVALUACION DE LA EDUCACION EN EL MUNICIPIO</p> <p>JUME SOSTENIENDO REUNIONES PERIODICAS, OPERANDO Y APORTANDO AL MEJORAMIENTO DE LA CALIDAD EDUCATIVA</p> <p>CONSTRUIR PLAN MUNICIPAL DE EDUCACION</p>	MOVILIDAD SOCIAL	MAYORES CAPACIDADES Y HERRAMIENTAS DE GESTION PUBLICA EN EL SECTOR EDUCATIVO DEL MUNICIPIO DE SUAREZ
POBLACION	INSTITUCIONES EDUCATIVAS CON ACCESO COMPLETO Y SISTEMATICO A LAS TIC	COMPETITIVIDAD E INFRAESTRUCTURAS ESTRATEGICAS	CONECTIVIDAD Y ACCESO A LAS TECNOLOGIAS PARA LA GENERACION DE CONOCIMIENTO

Elaborado por:



*Nota: No olvide que puede insertar filas en caso de ser necesario para completar el paso.*



Unidad 2. Parte Estratégica

Formato 05: Estructuración de programas



Departamento: CAUCA  
Municipio: SUAREZ

Eje estratégico	MOVILIDAD SOCIAL		
Nombre del programa	Objetivo(s) de programa	Productos asociados al programa	Influencia geográfica del programa
INFRAESTRUCTURA EDUCATIVA, PRIMARIA, BÁSICA Y MEDIA	CONSTRUCCIÓN, MEJORAMIENTO Y ADECUACION DE INFRAESTRUCTURA, ENTORNOS Y AMBIENTES EDUCATIVOS EN EL MUNICIPIO DE SUAREZ	INFRAESTRUCTURA EDUCATIVA ADECUADA Y MEJORADA (SERVICIOS PÚBLICOS, SALONES, BATERIAS SANITARIAS, RESTAURANTES ESCOLARES, CERRAMIENTOS, ESPACIOS LÍDICOS DEPORTIVOS, ACECIBILIDAD A LAS IE, MUROS DE CONTENCIÓN)	RURAL Y URBANA
		INFRAESTRUCTURA EDUCATIVA CONSTRUIDA NUEVA (SERVICIOS PÚBLICOS, SALONES, BATERIAS SANITARIAS, RESTAURANTES ESCOLARES, CERRAMIENTOS, ESPACIOS LÍDICOS DEPORTIVOS, ACECIBILIDAD A LAS IE, MUROS DE CONTENCIÓN)	RURAL Y URBANA
	DOTACION EDUCATIVA PREESCOLAR, PRIMARIA, BÁSICA Y MEDIA	DOTACION DEL MATERIAL DIDACTICO MOBILIARIO Y DE APOYO	RURAL Y URBANA
ALIMENTACION ESCOLAR	POBLACION ESTUDIANTIL CON MAYORES Y MEJORES NIVELES DE NUTRICION	COBERTURA, CALIDAD Y OPORTUNIDAD DE LA ALIMENTACION ESCOLAR EN LAS IE	RURAL Y URBANA
FORTALECIMIENTO A LA GESTION TERRITORIAL EN LA EDUCACION	CONTAR CON MAYORES CAPACIDADES Y HERRAMIENTAS DE GESTION PUBLICA EN EL SECTOR EDUCATIVO DEL MUNICIPIO DE SUAREZ	CONVENIOS DE COOPERACION INTERINSTITUCIONAL	RURAL Y URBANA
		CONVENIOS DE EJECUCION	

Elaborado por:



**Nota:** No olvide que puede insertar filas en caso de ser necesario para completar el paso.



Unidad 2. Parte Estratégica  
 Formato 05: Estructuración de programas



Departamento: CAUCA  
 Municipio: SUAREZ

Eje estratégico	COMPETITIVIDAD E INFRAESTRUCTURAS ESTRATEGICAS		
Nombre del programa	Objetivo(s) de programa	Productos asociados al programa	Influencia geográfica del programa
INFRAESTRUCTURA EN TECNOLOGIAS DE LA INFORMACION Y LAS COMUNICACIONES	CONECTIVIDAD Y ACCESO A LAS TECNOLOGIAS PARA LA GENERACION DE CONOCIMIENTO	INSTITUCIONES EDUCATIVAS CON TECNOLOGIAS EDUCATIVAS Y ACCESO A INTERNET	RURAL Y URBANA

Elaborado por:



*Nota: No olvide que puede insertar filas en caso de ser necesario para completar el paso.*



Unidad 2. Parte Estratégica  
Formato 06: Indicadores y Metas



Departamento: CAUCA  
Municipio: SUAREZ

Eje estratégico		MOVILIDAD SOCIAL							
Nombre del programa	Objetivo(s) de programa	Indicador de resultado	Línea base	Meta de resultado	Productos asociados al programa	Sector de competencia	Indicador de producto	Línea base	Meta de producto
INFRAESTRUCTURA EDUCATIVA PREESCOLAR, PRIMARIA, BÁSICA Y MEDIA	CONSTRUCCION, MEJORAMIENTO Y ADECUACION DE INFRAESTRUCTURA, ENTORNOS Y AMBIENTES EDUCATIVOS EN EL MUNICIPIO DE SUAREZ	% DE CONSTRUCCION, MEJORAMIENTO, ADECUACION DE LAS IE	ND	15% DE CONSTRUCCION NUEVA EN LAS IE	INFRAESTRUCTURA EDUCATIVA CONSTRUIDA NUEVA (SERVICIOS PUBLICOS, SALONES, BATERIAS SANITARIAS, RESTAURANTES ESCOLARES, CERRAMIENTOS, ESPACIOS LIDICOS DEPORTIVOS, ACECIBILIDAD A LAS IE, MUROS DE CONTENCIOS)	EDUCACION	MT2 DE CONSTRUCCION NUEVA EN LAS IE	ND	3000 MT2
				15% MEJORAMIENTO Y ADECUACION DE INFRAESTRUCTURA EN LAS IE	INFRAESTRUCTURA EDUCATIVA ADECUADA Y MEJORADA (SERVICIOS PUBLICOS, SALONES, BATERIAS SANITARIAS, RESTAURANTES ESCOLARES, CERRAMIENTOS, ESPACIOS LIDICOS DEPORTIVOS, ACECIBILIDAD A LAS IE, MUROS DE CONTENCIOS)	EDUCACION	MT2 MEJORAMIENTO Y ADECUACION DE INFRAESTRUCTURA EN LAS IE		1500 MT2
	DOTACION EDUCATIVA PREESCOLAR, PRIMARIA, BÁSICA Y MEDIA	% DOTACION IE	ND	15% DOTACION NUEVA IE	DOTACION DEL MATERIAL DIDACTICO MOBILIARIO Y DE APOYO	EDUCACION	IE EDUCATIVAS BENEFIADAS	ND	10
ALIMENTACION ESCOLAR	POBLACION ESTUDIANTIL CON MAYORES Y MEJORES NIVELES DE NUTRICION	% POBLACION ESTUDIANTIL BENEFICIADA		100% DE POBLACION ESTUDIANTIL BENEFICIADA	COBERTURA, CALIDAD Y OPORTUNIDAD DE LA ALIMENTACION ESCOLAR EN LAS IE	EDUCACION	NUMERO DE ESTUDIANTES BENEFICIADOS	0	4760
FORTALECIMIENTO A LA GESTION TERRITORIAL EN LA EDUCACION	CONTAR CON MAYORES CAPACIDADES Y HERRAMIENTAS DE GESTION PUBLICA EN EL SECTOR EDUCATIVO DEL MUNICIPIO DE SUAREZ	% HERRAMIENTAS DE GESTION PUBLICA CONSTRUIDAS O ELABORADAS	0	30% DE HERRAMIENTAS PARA LA GESTION PUBLICA EDUCATIVA	CONVENIOS DE COOPERACION INTERINSTITUCIONAL	EDUCACION	NUMERO DE CONVENIOS SUSCRITOS	0	6
					CONVENIOS DE EJECUCION				5



Nota: No olvide que puede insertar filas en caso de ser necesario para completar el paso.



Unidad 2. Parte Estratégica  
Formato 06: Indicadores y Metas



Departamento: CAUCA  
Municipio: SUAREZ

Eje estratégico		COMPETITIVIDAD E INFRAESTRUCTURAS ESTRATEGICAS							
Nombre del programa	Objetivo(s) de programa	Indicador de resultado	Línea base	Meta de resultado	Productos asociados al programa	Sector de competencia	Indicador de producto	Línea base	Meta de producto
INFRAESTRUCTURA EN TECNOLOGIAS DE LA INFORMACION Y LAS COMUNICACIONES	CONECTIVIDAD Y ACCESO A LAS TECNOLOGIAS PARA LA GENERACION DE CONOCIMIENTO	% DE IE CON CONECTIVIDAD Y ACCESO A LAS TIC	10.5%	30%	INSTITUCIONES EDUCATIVAS CON TECNOLOGIAS EDUCATIVAS Y ACCESO A INTERNET	EDUCACION	NUMERO DE SEDES CON NUEVAS TECNOLOGIAS Y ACCESO A INTERNET	6	19



Nota: No olvide que puede insertar filas en caso de ser necesario para completar el paso.



**Unidad 1. Diagnóstico**

Formato 01: Análisis para el Cierre de Brechas

Departamento: CAUCA

Municipio: SUAREZ



Indicador Cierre de Brechas	Nivel actual			Meta 2018	Esfuerzo	Situación de la ET frente a Cierre de Brechas
	Municipio	Departamento	Región			
TASA DE MORTALIDAD INFANTIL	27,14	9,2		23,65		El municipio presenta una tasa alta de Mortalidad infantil en la que existen varias situaciones que determinan la necesidad de trabajar de manera articulada con todos los sectores
Cobertura vacuna DPT 3ra dosis	84,38			95		Las coberturas de vacunacion no son optimas generando riesgo en la calidad de vida de la primera infancia

Elaborado por:



**Nota:** No olvide que puede insertar filas en caso de ser necesario para completar el paso.



## Unidad 1. Diagnóstico

Formato 02: Lectura sectorial y transversal del territorio

Departamento: CAUCA

Municipio: SUAREZ



Dimensión	Sector / Tema Transversal	Indicador seleccionado	Tendencia del indicador				Variación del indicador			Resumen de la situación del Sector/ Temática transversal
			2011	2012	2013	2014	Variación 11-12	Variación 12-13	Variación 13-14	
POBLACION	SALUD	Afiliación al sistema de salud	103%	88%	104%	95%	-15%	16%	-9%	<p><b>Situaciones positivas:</b></p> <p>Dentro del sector se cuenta con infraestructura, personal profesional y auxiliar en el área de salud. Una fortaleza para el sector es que existe la voluntad administrativa y política de fortalecer los procesos y mejorar la gestión para que SALUD sea un sector que aporte en los próximos cuatro años al mejoramiento de las condiciones de vida de la comunidad.</p>
POBLACION	SALUD	Tasa de mortalidad por desnutrición en menores de 5 años	47,9	0,0	0,0	0,0				
POBLACION	SALUD	Tasa de mortalidad por EDA en menores de 5 años	0,0	0,0	0,0	0,0				
POBLACION	SALUD	Tasa de mortalidad infantil	29,0	12,2	13,7	0,0	-16,7	1,5		
POBLACION	SALUD	Razón de mortalidad materna	362,3	408,2		0,0	45,8			
POBLACION	SALUD	Cobertura vacunación								
POBLACION	SALUD	Tasa de mortalidad por Enfermedades del Sistema Circulatorio								
POBLACION	SALUD	Tasa de mortalidad por agresiones (homicidios)	69,6665	28,885	83,6198		-40,781488	54,7348013		
POBLACION	SALUD	Tasa de mortalidad ajustada por edad por accidentes de transporte terrestre	13,4961	18,1987	25,0471		4,70260535	6,84838942		
POBLACION	SALUD	Tasa de mortalidad ajustada por edad por diabetes mellitus	25,2239	7,05607	6,74107		-18,167837	-0,3150033		

Elaborado por:



**Nota:** No olvide que puede insertar filas en caso de ser necesario para completar el paso.





Departamento: CAUCA  
Municipio: SUAREZ

Unidad 1. Diagnóstico  
Formato 04: Causas y Consecuencias

POBLACION		SALUD		
Causas indirectas	Causas directas	Problema identificado	Consecuencias directas	Consecuencias indirectas
FACTORES SOCIOECONOMICOS	HAY UNA POBLACION MUY DISPERSA	BARRERAS DE ACCESO EN LA COBERTURA DE SALUD	AUMENTO DE LA MORBILIDAD	BAJOS INDICADORES DE PRODUCCION DEL HOSPITAL
CONFLICTO ARMADO	LAS CARRETERAS SE ENCUENTRAN EN MUY MAL ESTADO.		BAJA CALIDAD DE VIDA	BAJOS INDICADORES DE PRESTACION DE SERVICIOS
DESARTICULACION INTERINSTITUCIONAL	FACTOR ECONOMICO		AUMENTO DE LA MORTALIDAD	POCO EMPODERAMIENTO COMUNITARIO FRENTE A LAS DINAMICAS DEL SECTOR SALUD
CAPITAL HUMANO	ACCESIBILIDAD GEOGRAFICA		AUMENTO DE LA MORBILIDAD	
FACTOR SOCIOECONOMICO	ESCASO FOMENTO DEL AUTOCUIDADO	AUMENTO DE LA MORBILIDAD Y MORTALIDAD POR POR HTA y DM	PRESENCIA DE ENFERMEDADES CORONARIAS	DISFUNCION FAMILIAR
BARRERAS DE ACCESO EN LOS SERVICIOS	HABITOS Y ESTILOS DE VIDA NO SALUDABLES		AUMENTO DE LA POBREZA	AUMENTO DE LOS GASTOS DE ROSILLO PARA LAS FAMILIAS CON PACIENTES DIAGNOSTICADOS HTA y DM
CONFLICTO ARMADO	FACTORES BIOLÓGICOS Y GENÉTICOS		BAJA CALIDAD DE VIDA	BAJOS INDICADORES DE PRESTACION DE SERVICIOS
BAJAS COBERTURAS DE LAS ACCIONES DE DETECCION TEMPRANA ( P Y P )	FACTORES PSICOLOGICOS			
BAJAS COBERTURAS DE LAS ACCIONES DE DETECCION TEMPRANA ( P Y P )	ESCASO FOMENTO DEL AUTOCUIDADO	DEFICIENTES CONDICIONES DE SALUD ORAL	PERDIDA DE DIENTES	BAJOS INDICADORES DE PRESTACION DE SERVICIOS
BARRERAS DE ACCESO GEOGRAFICO	BAJO NIVEL DE ESCOLARIDAD		AUMENTO DE LA MORBILIDAD EN CAVIDAD ORAL	
BARRERAS DE ACCESO A LOS SERVICIOS	FACTOR ECONOMICO		BAJA CALIDAD DE VIDA	POCAS ESTRATEGIAS DE FOMENTO DE LA SALUD ORAL A NIVEL INDIVIDUAL Y COLECTIVO
BUSCAN HACER PARTE DE LOS GRUPOS AL MARGEN DE LA LEY	FALTA DE OCUPACION DEL TIEMPO LIBRE	AUMENTO EN EL CONSUMO DE SPA Y CONSUMO DE BEBIDAS ALCOHOLICAS	CONDUCTAS DELICTIVAS EN ADOLESCENTES	RECHAZO DE LA SOCIEDAD
FALTA DE POLITICAS PUBLICAS EN ELSECTOR AGROPECUARIO	CULTIVOS ILICITOS		AUMENTO DEL NIVEL DE POBREZA DEL MUNICIPIO	AUMENTO DE LA DELINCUENCIA
FALTA DE OPORTUNIDADES LABORALES	DESCOMPOSICION DEL NUCLEO FAMILIAR Y SOCIEDAD		AUMENTO DE LA MORBILIDAD	DESERCIÓN ESCOLAR
ESCASO FOMENTO DEL AUTOCUIDADO	FALTA DE OCUPACION DEL TIEMPO LIBRE	AUMENTO EN EL EMBARAZO DE ADOLESCENTES	AUMENTO DE LA MORBILIDAD	AUMENTO DE LA MORTALIDAD
	DESCOMPOSICION DEL NUCLEO FAMILIAR		AUMENTO DE LA POBREZA	BAJA CALIDAD DE VIDA
	DESEMPLEO		DESERCIÓN ESCOLAR	
	ESCASO FOMENTO DEL AUTOCUIDADO	AUMENTO DE LOS ACCIDENTES DE TRANSPORTE	DESINTEGRACION FAMILIAR	
	ESCASAS POLITICAS DE MOVILIDAD		AUMENTO DE LA MORTALIDAD	
Consumo de SPA	CULTIVOS ILICITOS	AUMENTO DE LAS AGRESIONES (homicidios) EN EL MUNICIPIO	AUMENTO DE LA POBREZA	
FALTA DE OPORTUNIDADES LABORALES	BAJO NIVEL DE ESCOLARIDAD		DESINTEGRACION FAMILIAR	CONFLICTO ARMADO

Elaborado por:  
 DNP Departamento Nacional de Planeación

Nota: No olvide que puede insertar fitas en caso de ser necesario para completar el paso.



Unidad 1. Diagnóstico

Formato 05: Diario de campo con la comunidad



Departamento: CAUCA  
Municipio: SUAREZ

<b>Lugar</b>	RURAL - URBANA
<b>Fecha</b>	ABRIL
<b>Hora</b>	8:00 AM

Participantes
comunidad de los 8 corregimientos del municipio de suarez

Aportes de la comunidad al análisis de problemas	Oportunidades y fortalezas identificadas por la comunidad	Aportes de la comunidad a la construcción de la visión de largo plazo
EL HOSPITAL PRESTA UN SERVICIO DEFICIENTE, Y NO TIENE EN CUENTA A LA COMUNIDAD EN GENERAL, SE PRESENTA MUCHA INCONSISTENCIA EN LA ENTREGA DE TURNOS PARA LA ATENCION MEDICA	SE CUENTA CON UNA MUY BUENA INFRAESTRUCTURA	MEJORAR LA ATENCION POR PARTE DEL PERSONAL ADMINISTRATIVO, Y ASISTENCIAL HACIA LA COMUNIDAD
MEJORAR EL TRANSPORTE DE AMBULANCIA FLUVIAL	SE CUENTA CON EL MEDIO DE TRANSPORTE	DOTARLA ADECUADAMENTE CON EQUIPOS MEDICOS, Y QUE EL SERVICIO SE PRESTE LAS 24 HORAS DEL DIA
ABANDONO DE LOS PUESTOS DE SALUD	SE CUENTA CON LA INFRAESTRUCTURA REQUERIDA	REAPERTURAR, Y DOTAR DE EQUIPOS MEDICOS NECESARIOS, CONTAR CON EL PERSONAL DE SALUD ASISTENCIAL REQUERIDO

Elaborado por:



*Nota: No olvide que puede insertar filas en caso de ser necesario para completar el paso.*





**Unidad 1. Diagnóstico**

Formato 06: Ficha de Diagnóstico

Departamento: CAUCA  
Municipio: SUAREZ



Dimensión	POBLACION	Sector/Tema transversal	SALUD
-----------	-----------	-------------------------	-------

**Situaciones Positivas**

SE CUENTA CON UN HOSPITAL EN CONDICIONES ADECUADAS DONDE SE LE PRESTA LA ATENCION A LA COMUNIDAD. ESTE HOSPITAL CON SERVICIOS DE BAJA COMPLEJIDAD ATENDE LOS AFILIADOS DE DOS EPS DEL REGIMEN SUBSIDIADO, AIC Y ASMET SALUD.

Problemas identificados	Localización		¿Asociado al Cierre de Brechas y/o la Construcción de Paz?
	Urbana	Rural	
BARRERAS DE ACCESO EN LA COBERTURA DE SALUD		X	CIERRE DE BRECHAS
AUMENTO DE LA MORBILIDAD SENTIDA FRENTE A LA THA	X	X	CIERRE DE BRECHAS
DEFICIENTES CONDICIONES DE SALUD ORAL	X	X	CIERRE DE BRECHAS
AUMENTO DEL CONSUMO DE SPA Y BEBIDAS ALCOHOLICAS	X	X	CIERRE DE BRECHAS
AUMENTO DE EMBARAZO DE ADOLESCENTES	X		CIERRE DE BRECHAS
AUMENTO EN ACCIDENTES DE TRANSPORTE	X	X	CIERRE DE BRECHAS
AUMENTO DE LA AGRESIONES (homicidios) EN EL MUNICIPIO	X	X	CIERRE DE BRECHAS

**Resumen general del sector**

EL MUNICIPIO DE SUAREZ CARECE DE UNA POLITICA PUBLICA ESTABLECIDA, ESTO GENERA QUE LOS PROCESOS NO SE DESARROLLEN DE FORMA ADECUADA Y EFICIENTE; LO QUE GENERA UNA PROBLEMÁTICA SOCIAL EN LA COMUNIDAD EN GENERAL.

Elaborado por:



*Nota: No olvide que puede insertar filas en caso de ser necesario para completar el paso.*

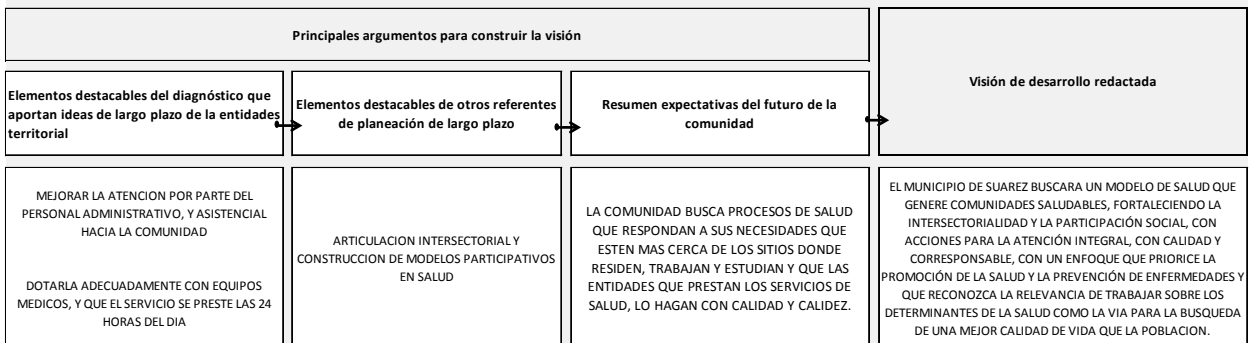


**ESTRATEGIA DE SALUD**

**Unidad 2. Parte Estratégica**

Formato 01: Visión de Desarrollo Territorial

Departamento: CAUCA  
Municipio: SUAREZ



Elaborado por:



Unidad 2. Parte Estratégica  
Formato 02: Análisis de Alternativas



Departamento: CAUCA  
Municipio: SUAREZ

Dimensión	POBLACION	Sector / Temática transversal	SALUD		
Resumen general del sector	Problemas identificados	Alternativas de solución identificadas	Análisis de Alternativas		
			Competencia	Fuente de Financiación	Tiempo previsto de ejecución
EL MUNICIPIO DE SUAREZ CARECE DE UNA POLITICA PUBLICA ESTABLECIDA, ESTO GENERA QUE LOS PROCESOS NO SE DESARROLLEN DE FORMA ADECUADA Y EFICIENTE; LO QUE GENERA UNA PROBLEMÁTICA SOCIAL EN LA COMUNIDAD EN GENERAL.	BARRERAS DE ACCESO EN LA COBERTURA DE SALUD	REACTIVACION DE PUESTOS DE SALUD EN EL AREA RURAL	SALUD - PLANEACION - HACIENDA	SGP - RECURSOS PROPIOS	2016
	AUMENTO DE LA MORBILIDAD SENTIDA FRENTE A LA HTA	FOMENTO DE LA ACTIVIDAD FISICA Y LA EDUCACION EN AUTOCUIDADO	SALUD	SGP - RECURSOS PROPIOS	2016- 2019
	DEFICIENTES CONDICIONES DE SALUD ORAL	MEJORAMIENTO EN LA PRESTACION DE SERVICIOS INDIVIDUALES Y ACCIONES COLECTIVAS	SALUD	SGP - RECURSOS PROPIOS	2016- 2019
	AUMENTO EN EL CONSUMO DE SPA Y CONSUMO DE BEBIDAS ALCOHÓLICAS	IMPLEMENTACION DE PLANES MUNICIPALES DE RCSPA	SALUD - GOBIERNO - EDUCACION - CULTURA - DEPORTES	SGP - RECURSOS PROPIOS	2016- 2019
	AUMENTO EN EL EMBARAZO DE ADOLESCENTES	FOMENTO DEL AUTOCUIDADO E IMPLEMENTACION DE ACCIONES INDIVIDUALES Y COLECTIVAS CON ENFOQUE DIFERENCIAL	SALUD - EDUCACION	SGP - RECURSOS PROPIOS	2016- 2019
	AUMENTO DE LOS ACCIDENTES DE TRANSPORTE	POLITICAS MUNICIPALES DE MOVILIDAD	SALUD - GOBIERNO	SALUD	2016- 2019
	AUMENTO DE LAS AGRESIONES (HOMICIDIOS) EN EL MUNICIPIO	GENERACION DE ESPACIOS Y APOYO A LOS PROCESOS DE POSCONFLICTO	SALUD - GOBIERNO	SALUD	2016- 2019

Elaborado por:



**Nota:** No olvide que puede insertar filas en caso de ser necesario para completar el paso.



## Unidad 2. Parte Estratégica

## Formato 03: Formulación y Priorización de Objetivos



Departamento: CAUCA  
Municipio: SUAREZ

Dimensión	POBLACION	Sector/Temática transversal	SALUD				Total
			Programa de gobierno	Construcción de Paz y ODS	Cierre de brechas	Competitividad	
Alternativas viables identificadas	Objetivos formulados	Criterios para priorizar objetivos					
REACTIVACION DE PUESTOS DE SALUD EN EL AREA RURAL	FORTALECER LA PRESTACION DE LOS SERVICIOS Y LA CALIDAD DE VIDA DE LA COMUNIDAD	4	4	4	3	4	19
FOMENTO DE LA ACTIVIDAD FISICA Y LA EDUCACION EN AUTOCUIDADO	DISMINUIR LA MORTALIDAD POR ENFERMEDADES CRONICAS	4	4	3	4	4	19
MEJORAMIENTO EN LA PRESTACION DE SERVICIOS INDIVIDUALES Y ACCIONES COLECTIVAS	FORTALECER LA PRESTACION DE LOS SERVICIOS Y LA CALIDAD DE VIDA DE LA COMUNIDAD	4	4	4	3	4	19
FOMENTO DEL AUTOCUIDADO E IMPLEMENTACION DE ACCIONES INDIVIDUALES Y COLECTIVAS CON ENFOQUE DIFERENCIAL	DISMINUIR LA MORBILIDAD POR ENFERMEDADES CRONICAS, ENFERMEDADES TRANSMISIBLES Y CAUSAS EXTERNAS.	4	3	4	3	4	18
IMPLEMENTACION DE PLANES MUNICIPALES DE RCSPA	MEJORAR LAS CONDICIONES Y LA SALUD MENTAL DE LA POBLACION	4	4	3	4	4	19
POLITICAS MUNICIPALES DE MOVILIDAD	DISMINUIR LA MORBILIDAD POR ENFERMEDADES CRONICAS, ENFERMEDADES TRANSMISIBLES Y CAUSAS EXTERNAS.	4	3	4	3	4	18
GENERACION DE ESPACIOS Y APOYO A LOS PROCEOS DE POSCONFLICTO	MEJORAR LAS CONDICIONES Y LA SALUD MENTAL DE LA POBLACION	4	3	4	4	4	19

Elaborado por:



*Nota: No olvide que puede insertar filas en caso de ser necesario para completar el paso.*



Unidad 2. Parte Estratégica  
Formato 04: Ejes Estratégicos



Departamento: CAUCA  
Municipio: SUAREZ

Dimensión	Objetivos priorizados por dimensión	Nombre del Eje Estratégico	Objetivo del Eje Estratégico
POBLACION	FORTALECER LA PRESTACION DE LOS SERVICIOS Y LA CALIDAD DE VIDA DE LA COMUNIDAD DISMINUIR LA MORTALIDAD POR ENFERMEDADES CRONICAS DISMINUIR LA MORBILIDAD POR ENFERMEDADES CRONICAS, ENFERMEDADES TRANSMISIBLES Y CAUSAS EXTERNAS.	MOVILIDAD SOCIAL	GENERACION DE MODELOS Y POLITICAS PUBLICAS EN SALUD ENMARCADAS EN ESTRATEGIAS DE EMPODERAMIENTO Y PARTICIPACION
POBLACION	MEJORAR LAS CONDICIONES Y LA SALUD MENTAL DE LA POBLACION. DISMINUIR LA MORBILIDAD POR ENFERMEDADES CRONICAS, ENFERMEDADES TRANSMISIBLES Y CAUSAS EXTERNAS.D MEJORAR LAS CONDICIONES Y LA SALUD MENTAL DE LA POBLACION.	MOVILIDAD SOCIAL	GENERACION DE MODELOS Y POLITICAS PUBLICAS EN SALUD ENMARCADAS EN ESTRATEGIAS DE EMPODERAMIENTO Y PARTICIPACION

Elaborado por:



*Nota: No olvide que puede insertar filas en caso de ser necesario para completar el paso.*



Unidad 2. Parte Estratégica  
Formato 05: Estructuración de programas



Departamento: CAUCA  
Municipio: SUAREZ

Eje estratégico	MOVILIDAD SOCIAL		
Nombre del programa	Objetivo(s) de programa	Productos asociados al programa	Influencia geográfica del programa
SALUD PUBLICA Y PROMOCION SOCIAL	GESTIONAR LOS RECURSOS ADMINISTRATIVOS, ECONOMICOS Y HUMANOS PARA REACTIVAR LOS PUESTOS DE SALUD UBICADOS EN LOS CORREGIMIENTOS QUE FORMAN PARTE DEL MUNICIPIO	LEGALIZACION DE PREDIOS Y MANTENIMIENTO DE INFRAESTRUCTURA	RURAL
SALUD PUBLICA Y PROMOCION SOCIAL	MEJORAR LA SALUD AMBIENTAL ENFOCADOS EN LAS SITUACIONES QUE SE RELACIONAN CON LA SALUD DE LOS INDIVIDUOS Y SUS FAMILIAS.	REALIZACION DE CAMPAÑAS DE ESTERIZACION DE CANINOS Y FELINOS	URBANA / RURAL
		REALIZACION DE CAMPAÑAS DE CONTROL DE VECTORES	URBANA / RURAL
SALUD PUBLICA Y PROMOCION SOCIAL	FOMENTAR MODOS, CONDICIONES Y ESTILOS DE VIDA SALUDABLES EN LA POBLACION, DISMINUYENDO LAS CONDICIONES CRONICAS DE SALUD.	DIAGNOSTICO DE LAS ENTIDADES, PROGRAMAS Y BENEFICIARIOS QUE FOMENTAN LA ACTIVIDAD FISICA PARA CONFORMAR GRUPOS DIFERENTES A LOS EXISTENTES.	URBANA / RURAL
		PROGRAMA DE ACTIVIDAD FISICA CON LAS PERSONAS DE 13 A 17 Y DE 18 A 64 AÑOS DE EDAD DIFERENTES A LOS QUE INTEVIENEN OTROS ENTES ( INDEPORTES CAUCA, ALCALDIA MUNICIPAL, EN LOS COLEGIOS DE LA ZONA RURAL Y/O URBANA CON SU RESPECTIVO PLAN DE TRABAJO EN EL QUE SE IDENTIFIQUE LA PLANIFICACION DEL EJERCICIO Y REALIZACION DE ACTIVIDADES DE LA PROMOCION DE LA ACTIVIDAD FISICA QUE INCLUYA: CAMINAR, SENDERISMO, NADAR, DANZAR, BICICLETA, PATINAR, ETC)	URBANA / RURAL
		EVEN TO MASIVO DONDE SE EVIDENCIE LA ARTICULACION CON OTRAS INSTITUCIONES Y QUE BUSQUE LA PARTICIPACION DE TODOS LOS GRUPOS POBLACIONALES EN LA SEMANA DE ESTILOS DE VIDA SALUDABLE	URBANA / RURAL
		TALLERES DE CONCIENCIACION EN QUE INVOLUCRE LA FAMILIA, LOS DOCENTES, PADRES DE FAMILIA EN EDUCAR SOBRE LAS CONSECUENCIAS DEL FUMAR, TABAQUISMO PASIVO ETC., Y LAS ETAPA EXISTENTES PARA VOLVERSE CONSUMIDOR.	URBANA / RURAL
		CAPACITACIONES EN HABITOS HIGIENICOS DE SALUD BUCAL Y FACTORES PROTECTORES DERECHOS Y DEBERES EN SALUD ORAL, EN HOGARES INFANTILES, JARDINES E INSTITUCIONES EDUCATIVAS ( ORIENTADAS A CUIDADORES, PADRES DE FAMILIA Y PERSONAL ESCOLAR).	URBANA / RURAL
		PROGRAMA DE SEGUIMIENTO A LA POBLACION ESCOLAR, QUE PERMITA EVIDENCIAR CAMBIOS EN LA SALUD ORAL.	URBANA / RURAL
		PROGRAMA PARA PROMOCIONAR EN LA POBLACION MAYOR DE 18 AÑOS EN HABITOS HIGIENICOS EN SALUD BUCAL UTILIZANDO LA ESTRATEGIA DE APS EN SALUD ORAL (DIENTOGRAMA)	URBANA / RURAL
		CONFORMACION DE UN SISTEMA DE VIGILANCIA COMUNITARIA PARA LA PREVENCIÓN Y REDUCCIÓN DE LA MORTALIDAD MATERNA E INFANTIL A TREVES DE CAPACITACIONES A LÍDERES DE LAS COMUNIDADES PRIORIZADAS.	URBANA / RURAL
SALUD PUBLICA Y PROMOCION SOCIAL	TRABAJAR LA SEXUALIDAD, DERECHOS SEXUALES Y REPRODUCTIVOS DESDE LA PREVENCIÓN Y ATENCIÓN INTEGRAL EN SSR Y CON UN ENFOQUE DE EQUIDAD DE GENERO	APLICAR INSTRUMENTOS PARA MAPEO DE LAS GESTANTES Y SEGUIMIENTO A GESTANTES INASISTENTES Y DE ALTO RIESGO	URBANA / RURAL
		APLICAR INSTRUMENTOS PARA MAPEO DE LAS GESTANTES Y SEGUIMIENTO A GESTANTES INASISTENTES Y DE ALTO RIESGO	URBANA / RURAL
		REALIZAR VISITAS DOMICILIARIAS: 8 PARA LA CONCERTACIÓN DEL PLAN DE ACCIÓN, 16 PARA LA CAPACITACIÓN Y 8 DE SEGUIMIENTO A LA RED DE APOYO DE PARTERAS DEL MUNICIPIO DE SUAREZ	URBANA / RURAL
		PROCESO DE CAPACITACIÓN A JOVENES LÍDERES EN SALUD SEXUAL Y REPRODUCTIVA, QUE FAVOREZCA UN PROYECTO DE VIDA AUTÓNOMO, RESPONSABLE, SATISFACTORIO LIBREMENTE ESCOGIDO TENIENDO EN CUENTA LA DIVERSIDAD ÉTNICA Y CULTURAL DEL MUNICIPIO (AFRO COLOMBIANOS, INDÍGENAS, MESTIZOS).	URBANA / RURAL
		JORNADA DE MOVILIZACIÓN SOCIAL CON LOS JOVENES ENFOCADAS A CAPACITACIÓN EN DERECHOS SEXUALES Y REPRODUCTIVOS, SERVICIOS AMIGABLES, PREVENCIÓN DE EMBARAZOS EN ADOLESCENTES Y PREVENCIÓN DEL CONSUMO DE SUSTANCIAS SICOACTIVAS Y CANALIZACIÓN HACIA LOS SERVICIOS DE PROTECCIÓN ESPECÍFICA Y DETECCIÓN TEMPRANA	URBANA / RURAL

SALUD PUBLICA Y PROMOCION SOCIAL	GENERAR PROCESOS TRANSVERSALES DE GESTIÓN DIFERENCIAL PARA LAS POBLACIONES VULNERABLES, ENFOCADOS AL DESARROLLO DE LAS NIÑAS, NIÑOS Y ADOLESCENTES Y A LA DISCAPACIDAD	FORTALECER LA SALUD DE LAS PERSONAS EN CONDICION DE DISCAPACIDAD A TRAVES DEL MEJORAMIENTO DE SUS CONDICIONES FISICAS	URBANA / RURAL
		CAPACITAR LAS FAMILIAS SELECCIONADAS DE ACUERDO A LA SITUACION DE SALUD DE LOS NIÑOS MENORES DE 5 AÑOS (REVISAR NIÑOS CON PROBLEMTICAS REPORTADOS EN BD ANTRHO Y CYD)EN LA APLICACIÓN DE LAS PRÁCTICAS CLAVES DEL COMPONENTE COMUNITARIO DE LA ESTRATEGIA AIEPI	URBANA / RURAL
		FORTALECER LAS SALAS UAIAC - UROCS MAPEADAS EN EL MUNICIPIO Y GARANTIZAR LA FUNCIONALIDAD Y SEGUIMIENTO DEL NÚMERO DE NIÑOS ATENDIDOS.	URBANA / RURAL
		REALIZAR SEGUIMIENTOS TRIMESTRAL A CADA UNA DE LAS UROCS Y UAIACs IMPLEMENTADAS MEDIANTE VISITA DE CAMPO, DONDE SE INCLUYA LA REVISION DE REGISTROS DE ATENCION, REMISIONES, EDUCACIÓN Y SEGUIMIENTO A LOS NIÑOS.	URBANA / RURAL
		CAPACITAR A LAS REDES IDENTIFICADAS ENFOCADA A LAS PRIORIDADES EN SALUD PÚBLICA DEL MUNICIPIO DE SUAREZ. (MATERNIDAD SEGURA, PF, CA DE CUELLO, MAMA), ATENCIÓN INTEGRAL A JOVENES Y ADOLESCENTES, VIOLENCIAS BASADAS EN GÉNERO)	URBANA / RURAL
		SOCIALIZAR LOS INDICADORES DE SALUD Y CONSTRUIR EL PLAN DE ACCIÓN DE ACUERDO A SU COMPETENCIA DEFINIENDO EL ENTORNO Y LAS FLIAS BENEFICIARIAS DONDE SE DESARROLLAN LAS ACCIONES PARA EL ABORDAJE DE LAS NECESIDADES EN SALUD.	URBANA / RURAL
SALUD PUBLICA Y PROMOCION SOCIAL	MEJORAR LA CONVIVENCIA SOCIAL Y LA SALUD MENTAL. A TRAVES DE LA PROMOCION DE LA SALUD Y LA PREVENCIÓN Y ATENCIÓN INTEGRAL A PROBLEMAS Y TRASTORNOS MENTALES Y A DIFERENTES FORMAS DE VIOLENCIA	ELABORAR Y HACER SEGUIMIENTO A UN PLAN DE ACCIÓN AJUSTADO A LAS DIRECTRICES DEL PLAN DECENAL DE SALUD PUBLICA EN LA DIMENSIÓN DE CONVIVENCIA Y SALUD MENTAL: (ENTORNOS Y FACTORES PROTECTORES DE LA SALUD MENTAL, ENTORNOS FAVORABLES PARA LA CONVIVENCIAL CON LOS ACTORES Y LÍDERES	URBANA / RURAL
		DESIGNAR Y APLICAR UNA ESTRATEGIA IEC, QUE INCLUYA ACCIONES DE DIFUSIÓN MASIVA, ARTICULACIÓN CON LAS TIC'S PARTICIPACIÓN DE LOS SECTORES COMUNITARIOS Y MOVILIZACIÓN SOCIAL A NIVEL DE CABECERA MUNICIPAL Y CORREGIMENTAL.	URBANA / RURAL
		LEVANTAMIENTO DE LÍNEAS DE BASE EN SALUD MENTAL (CONSUMO DE SUSTANCIAS PSICOACTIVAS, INTENTO SUICIDIO, SUICIDIO, TRASTORNOS MENTALES, VIOLENCIA INTRAFAMILIAR, MALTRATO INFANTIL, VIOLENCIA DE GÉNERO Y ABUSO SEXUAL), SEGÚN LINEAMIENTOS DE LA SSDC	URBANA / RURAL
SALUD PUBLICA Y PROMOCION SOCIAL	GENERAR LAS CONDICIONES PARA UNA VIDA SALUDABLE Y PREVENCIÓN DE ENFERMEDADES TRANSMISIBLES, A TRAVES DE ESTRATEGIAS DE PREVENCIÓN DE ENFERMEDADES INMUNOPREVENIBLES Y LA ATENCIÓN DE ENFERMEDADES EMERGENTES, RE-EMERGENTES Y DESATENDIDAS	APOYAR AL DESARROLLO DE LAS JORNADAS NACIONALES DE VACUNACIÓN	URBANA / RURAL
		APOYAR AL DESARROLLO DE LA JORNADA DE VACUNACIÓN DEPARTAMENTAL	URBANA / RURAL
		REALIZAR BUSQUEDAS ACTIVAS DE SINTOMÁTICOS RESPIRATORIOS CON INTELIGENCIA EPIDEMIOLÓGICA ( SOLO A LOS CONTACTOS ) CON VERIFICACIÓN DE LA CALIDAD DE LA MUESTRA, CON POSITIVIDAD DE 2% A 3%.	URBANA / RURAL
		DIVULGAR LA ESTRATEGIA "STOP A LA TUBERCULOSIS"	URBANA / RURAL
SALUD PUBLICA Y PROMOCION SOCIAL	ADOPTAR, IMPLEMENTAR Y EJECUTAR EL PLAN TERRITORIAL DE SALUD (PTS)- RESOLUCION 1536 DE 2016	GENERAR FORTALECIMIENTO Y ACOMPAÑAMIENTO COMUNITARIO BASADO EN LA ESTRATEGIA COMBI A TRAVÉS DE VISITAS EN LOS BARRIOS Y VEREDAS QUE PRESENTAN RIESGO PARA DENGUE, MALARIA, CHICUNGUÑA, ZIKA, RABIA HUMANA EN EL MUNICIPIO DE ACUERDO A LOS REPORTES DEL ÁREA DE SALUD AMBIENTAL DE LA SSDC.	URBANA / RURAL
		PLANIFICACION Y SEGUIMIENTO DE ACTIVIDADES DE LA PROMOCION SOCIAL DE LA SALUD EN EL MUNICIPIO DE SUAREZ	URBANA / RURAL
SALUD PUBLICA Y PROMOCION SOCIAL	GENERAR EL FORTALECIMIENTO DE LA AUTORIDAD SANITARIA PARA LA GESTIÓN EN SALUD	GESTIONAR LA CONTRATACIÓN DE PROFESIONALES DE LA SALUD Y/O ENFERMERÍA Y AUXILIARES DE ENFERMERÍA PARA EL APOYO EN EL FORTALECIMIENTO DE LAS ACCIONES DE GESTIÓN DE SALUD PÚBLICA EN LOS PROCESOS DE: COORDINACIÓN INTERSECTORIAL, GESTIÓN DE LAS INTERVENCIONES COLECTIVAS, GESTIÓN DEL CONOCIMIENTO, PLANEACIÓN INTEGRAL EN SALUD, VIGILANCIA EN SALUD PÚBLICA	URBANA / RURAL



Unidad 2. Parte Estratégica  
Formato 06: Indicadores y Metas

Departamento: CAUCA  
Municipio: SUÁREZ

MOBILIDAD SOCIAL									
Eje estratégico	Objetivo(s) de programa	Indicador de resultado	Línea base	Meta de resultado	Productos asociados al programa	Sector de competencia	Indicador de producto	Línea base	Meta de producto
CALIDAD, ACCESO A LOS SERVICIOS DE SALUD Y FORTALECIMIENTO DE LA RED DE EMERGENCIAS.	GESTIONAR LOS RECURSOS ADMINISTRATIVOS, ECONÓMICOS Y HUMANOS PARA REACTIVAR LOS PUESTOS DE SALUD UBICADOS EN LOS CORREGIMIENTOS QUE FORMAN PARTE DEL MUNICIPIO	% PUESTOS DE SALUD DEL MUNICIPIO REACTIVADOS FUNCIONANDO	8	EL 80% DE LOS PUESTOS DE SALUD DEL MUNICIPIO REACTIVADOS FUNCIONANDO	LEGALIZACIÓN DE PREDIOS Y MANTENIMIENTO DE INFRAESTRUCTURA	SALUD - PLANEACION	SEIS (6) PUESTOS DE SALUD REACTIVADO Y EN BUENAS CONDICIONES PARA LA PRESTACION DE SERVICIOS EXTRAMURALES	0	6
SALUD PUBLICA Y PROMOCION SOCIAL	MEJORAR LA SALUD AMBIENTAL ENFOCADOS EN LAS SITUACIONES QUE SE RELACIONAN CON LA SALUD DE LOS INDIVIDUOS Y SUS FAMILIAS.	% DE LA POBLACION CANINA Y FELINA ESTERILIZADOS COMO PARTE DE LAS ESTRATEGIAS DE CONTROL D ELA POBLACION ANIMAL	0	50% DE LA POBLACION CANINA Y FELINA ESTERILIZADOS COMO PARTE DE LAS ESTRATEGIAS DE CONTROL D ELA POBLACION ANIMAL	REALIZACION DE CAMPAÑAS DE ESTERILIZACION DE CANINOS Y FELINOS	SALUD	CUATRO CAMPAÑAS (UNA ANUAL) DE ESTERILIZACION CANINA Y FELINA	0	4
SALUD PUBLICA Y PROMOCION SOCIAL		% DEL TERRITORIO URBANO Y RURAL DEL MUNICIPIO CON ESTRATEGIAS INTEGRALES DE PREVENCION DE ENFERMEDADES TRANSMITIDAS POR VECTORES	0	EL 90% DEL TERRITORIO URBANO Y RURAL DEL MUNICIPIO CON ESTRATEGIAS INTEGRALES DE PREVENCION DE ENFERMEDADES TRANSMITIDAS POR VECTORES	REALIZACION DE CAMPAÑAS DE CONTROL DE VECTORES	SALUD	CUATRO CAMPAÑAS (UNA ANUAL) PROMOCION DE LA SALUD Y PREVENCION DE LAS ENFERMEDADES TRASTIDAS POR VECTORES	0	4
SALUD PUBLICA Y PROMOCION SOCIAL		% DE LAS ENTIDADES, PROGRAMAS Y BENEFICIARIOS QUE FOMENTAN LA ACTIVIDAD FISICA EN EL MUNICIPIO CARACTERIZADOS.	0	90% DE LAS ENTIDADES, PROGRAMAS Y BENEFICIARIOS QUE FOMENTAN LA ACTIVIDAD FISICA EN EL MUNICIPIO CARACTERIZADOS.	DIAGNOSTICO DE LAS ENTIDADES, PROGRAMAS Y BENEFICIARIOS QUE FOMENTAN LA ACTIVIDAD FISICA PARA CONFORMAR GRUPOS DIFERENTES A LOS EXISTENTES.	SALUD	UN DIAGNOSTICO DE LAS ENTIDADES, PROGRAMAS Y BENEFICIARIOS REALIZADO	0	1
SALUD PUBLICA Y PROMOCION SOCIAL	FOMENTAR MODOS, CONDICIONES Y ESTILOS DE VIDA SALUDABLES EN LA POBLACION, DISMINUYENDO LAS CONDICIONES CRONICAS DE SALUD.	AUMENTO PORCENTUAL DE LA PREVALENCIA DE LA ACTIVIDAD FISICA EN PERSONAS DE 13 A 17 Y 18 A 64 AÑOS	0	AUMENTAR EN 0,5% LA PREVALENCIA DE LA ACTIVIDAD FISICA EN PERSONAS DE 13 A 17 Y 18 A 64 AÑOS	PROGRAMA DE ACTIVIDAD FISICA CON LAS PERSONAS DE 13 A 17 Y DE 18 A 64 AÑOS DE EDAD DIFERENTES A LOS QUE INTEVIENEN OTROS ENTES ( INDEPORTES CAUCA, ALCALDIA MUNICIPAL, EN LOS COLEGIOS DE LA ZONA RURAL Y/O URBANA CON SU RESPECTIVO PLAN DE TRABAJO EN EL QUE SE IDENTIFIQUE LA PLANIFICACION DEL EJERCICIO Y REALIZACION DE ACTIVIDADES DE LA PROMOCION DE LA ACTIVIDAD FISICA QUE INCLUYA: CAMINAR, SENDERISMO, NADAR, DANZAR, BICICLETA, PATINAR, ETC)	SALUD	UN PROGRAMA DE ACTIVIDAD FISICA DIRIGIDO A PERSONAS DE 13 A 17 Y DE 18 A 64 AÑOS DE EDAD FUNCIONANDO EN EL MUNICIPIO	0	1
SALUD PUBLICA Y PROMOCION SOCIAL					EVENTO MASIVO DONDE SE EVIDENCIE LA ARTICULACION CON OTRAS INSTITUCIONES Y QUE BUSQUE LA PARTICIPACION DE TODOS LOS GRUPOS POBLACIONALES EN LA SEMANA DE ESTILOS DE VIDA SALUDABLE	SALUD	CUATRO EVENTOS MASIVOS ( UNO ANUAL) DONDE SE EVIDENCIE LA ARTICULACION CON OTRAS INSTITUCIONES Y QUE BUSQUE LA PARTICIPACION DE TODOS LOS GRUPOS POBLACIONALES EN LA SEMANA DE ESTILOS	0	4
SALUD PUBLICA Y PROMOCION SOCIAL	FOMENTAR MODOS, CONDICIONES Y ESTILOS DE VIDA SALUDABLES EN LA POBLACION, DISMINUYENDO LAS CONDICIONES CRONICAS DE SALUD.	% DE LAS SEDES EDUCATIVAS DE LA ZONA URBANA Y RURAL IMPLEMENTANDO LA LEY 1335 DE 2011	0	EL 50% DE LAS SEDES EDUCATIVAS DE LA ZONA URBANA Y RURAL IMPLEMENTANDO LA LEY 1335 DE 2011	TALLERES DE CONCIENCIACION EN QUE INVOLVIRE LA FAMILIA, LOS DOCENTES, PADRES DE FAMILIA EN EDUCAR SOBRE LAS CONSECUENCIAS DEL FUMAR, TABAQUISMO PASIVO ETC., Y LAS ETAPA EXISTENTES PARA VOLVERSE CONSUMIDOR.	SALUD	EL 50% DE LOS PADRES DE FAMILIA Y EL 90% DE LOS DOCENTES DE LAS INSTITUCIONES EDUCATIVAS DEL MUNICIPIO CAPACITADOS EN LOS CONTENIDOS Y TEMAS RELACIONADOS CON LA LEY 1335/2011	0	1000
SALUD PUBLICA Y PROMOCION SOCIAL					PROGRAMA DE SEGUIMIENTO A LA POBLACION ESCOLAR, QUE PERMITA EVIDENCIAR CAMBIOS EN LA SALUD ORAL	SALUD	PROGRAMA DE SALUD ORAL PARA SEGUIMIENTO A LA POBLACION ESCOLAR IMPLEMENTADO	0	4
SALUD PUBLICA Y PROMOCION SOCIAL	FOMENTAR MODOS, CONDICIONES Y ESTILOS DE VIDA SALUDABLES EN LA POBLACION, DISMINUYENDO LAS CONDICIONES CRONICAS DE SALUD.	DISMINUCIONEL INDICE DE COP	0	DISMINUCIR EN 1 PUNTO EL INDICE DE COP	CAPACITACIONES EN HÁBITOS HIGIENICOS DE SALUD BUCAL Y FACTORES PROTECTORES DERECHOS Y DEBERES EN SALUD ORAL EN HOGARES INFANTILES, JARDINES E INSTITUCIONES EDUCATIVAS ( ORIENTADAS A CUIDADORES, PADRES DE FAMILIA Y PERSONAL ESCOLAR).	SALUD	CAPACITACIONES EN HÁBITOS HIGIENICOS DE SALUD BUCAL Y FACTORES PROTECTORES, DERECHOS Y DEBERES EN SALUD ORAL REALIZADAS EN EN 40 HOGARES INFANTILES, 2 JARDINES Y 4 INSTITUCIONES EDUCATIVAS	0	46
SALUD PUBLICA Y PROMOCION SOCIAL					PROGRAMA PARA PROMOCIONAR EN LA POBLACION MAYOR DE 18 AÑOS EN HÁBITOS HIGIENICOS EN SALUD BUCAL UTILIZANDO LA ESTRATEGIA DE APS EN SALUD ORAL (DIENTOGRAMA)	SALUD	PROGRAMA PARA PROMOCION DE HABITOS HIGIENICOS EN SALUD ORAL IMPRIMENTADO EN EL 30% DE LA POBLACION MAYOR DE 18 AÑOS	0	1000

SALUD PUBLICA Y PROMOCION SOCIAL	TRABAJAR LA SEXUALIDAD, DERECHOS SEXUALES Y REPRODUCTIVOS DESDE LA PREVENCIÓN Y ATENCIÓN INTEGRAL EN SSR Y CON UN ENFOQUE DE EQUIDAD DE GENERO	% DE DISMINUCION EN LA RAZON DE MORTALIDAD MATERNA Y EN LA TASA DE MORTALIDAD PERINATAL	RAZON DE MM: 408,16 TASA MP: 13,70	DISMINUCION EN 20% LA RAZON DE MORTALIDAD MATERNA Y EN 50% LA TASA DE MORTALIDAD PERINATAL	CONFORMACIÓN DE UN SISTEMA DE VIGILANCIA COMUNITARIA PARA LA PREVENCIÓN Y REDUCCIÓN DE LA MORTALIDAD MATERNA E INFANTIL A TRAVÉS DE CAPACITACIONES A LÍDERES DE LAS COMUNIDADES PRIORIZADAS.	SALUD	UN SISTEMA DE VIGILANCIA COMUNITARIA PARA LA PREVENCIÓN Y REDUCCIÓN DE LA MORTALIDAD MATERNA E INFANTIL CONFORMADO E IMPLEMENTANDOSE	0	1	
SALUD PUBLICA Y PROMOCION SOCIAL					APLICAR INSTRUMENTOS PARA MAPEO DE LAS GESTANTES Y SEGUIMIENTO A GESTANTES INASISTENTES Y DE ALTO RIESGO	SALUD	EL 90% DE LAS GESTANTES INASISTENTES Y DE ALTO RIESGO MAPEADAS	0	4	
SALUD PUBLICA Y PROMOCION SOCIAL					DIVULGAR Y FOMENTAR LA RUTA DE ATENCIÓN A LAS GESTANTES, MEDIANTE ESTRATEGIAS DE IEC.	SALUD	EL 70% DE LA COMUNIDAD CONOCE LA RUTA DE ATENCIÓN A LAS GESTANTES		4	
SALUD PUBLICA Y PROMOCION SOCIAL					REALIZAR VISITAS DOMICILIARIAS: 8 PARA LA CONCERTACIÓN DEL PLAN DE ACCIÓN; 16 PARA LA CAPACITACIÓN Y 8 DE SEGUIMIENTO A LA RED DE APOYO DE PARTERAS DEL MUNICIPIO DE SUAREZ	SALUD	EL 80% DE LAS PARTERAS DEL MUNICIPIO CAPACITADAS FRENTE A SIGNOS Y SÍNTOMAS DE ALARMA DE LA GESTACIÓN Y EL PARTO		20	
SALUD PUBLICA Y PROMOCION SOCIAL	DISMINUIR LA TASA DE EMBARAZO ADOLESCENTE	0	DISMINUIR 30% LA TASA DE EMBARAZO ADOLESCENTE	PROCESO DE CAPACITACIÓN A JOVENES LÍDERES EN SALUD SEXUAL Y REPRODUCTIVA, QUE FAVOREZCA UN PROYECTO DE VIDA AUTÓNOMO, RESPONSABLE, SATISFACTORIO LIBREMENTE ESCOGIDO TENIENDO EN CUENTA LA DIVERSIDAD ÉTNICA Y CULTURAL DEL MUNICIPIO (AFRO COLOMBIANOS, INDÍGENAS, MESTIZOS).	SALUD	EL 40% DE LOS JOVENES ESCOLARIZADOS CAPACITADOS EN SEXUALIDAD, DERECHOS SEXUALES Y REPRODUCTIVOS	0	1904		
SALUD PUBLICA Y PROMOCION SOCIAL				JORNADA DE MOVILIZACIÓN SOCIAL CON LOS JÓVENES ENFOCADAS A CAPACITACIÓN EN DERECHOS SEXUALES Y REPRODUCTIVOS, SERVICIOS AMIGABLES, PREVENCIÓN DE EMBARAZOS EN ADOLESCENTES Y PREVENCIÓN DEL CONSUMO DE SUSTANCIAS SICOACTIVAS Y CANALIZACIÓN HACIA LOS SERVICIOS DE PROTECCIÓN ESPECÍFICA Y DETECCIÓN ESCOLARIZADA.	SALUD	EL 40% DE LOS JOVENES ESCOLARIZADOS CAPACITADOS EN SEXUALIDAD, DERECHOS SEXUALES Y REPRODUCTIVOS	0	1904		
SALUD PUBLICA Y PROMOCION SOCIAL	GENERAR PROCESOS TRANSVERSALES DE GESTIÓN DIFERENCIAL PARA LAS POBLACIONES VULNERABLES, ENFOCADOS AL DESARROLLO DE LAS NIÑAS, NIÑOS Y ADOLESCENTES Y A LA DISCAPACIDAD	% DE PERSONAS CON APARATOS PARA LA MOVILIDAD ASISTIDA	0	MEJORAR EN UN 100% LAS CONDICIONES DE MOVILIDAD DE UNA PARTE DE LA POBLACION EN SITUACION DE DISCAPACIDAD	SALUD	30% DE LA POBLACION CON DISCAPACIDAD FISICA CON APARATOS PARA LA MOVILIDAD ASISTIDA	0	100		
SALUD PUBLICA Y PROMOCION SOCIAL		DISMINUIR % DE DESNUTRICION EN NIÑOS MENORES DE 5 AÑOS	MI DNT: 47,94	DISMINUIR 30% LA MORBILIDAD POR DESNUTRICION EN NIÑOS MENORES DE 5 AÑOS	SALUD	CAPACITAR AL 100% DE LAS FAMILIAS SELECCIONADAS DE ACUERDO A LA SITUACION DE SALUD DE LOS NIÑOS MENORES DE 5 AÑOS (REVISAR NIÑOS CON PROBLEMAS REPORTADOS EN BD ANTHRO Y CVQJEN LA APLICACIÓN DE LAS PRÁCTICAS CLAVES DEL COMPONENTE COMUNITARIO DE LA ESTRATEGIA AIEP)		80		
SALUD PUBLICA Y PROMOCION SOCIAL		DISMINUIR LA TASA % DE MORTALIDAD POR EDA Y POR IRA	MI EDA: 00 MI DNT: 47,94	DISMINUIR EN 30% LA TASA DE MORTALIDAD POR EDA Y POR IRA	SALUD	FORTALECER LAS SALAS UIARAC - UROCS MAPEADAS EN EL MUNICIPIO Y GARANTIZAR LA FUNCIONALIDAD Y SEGUIMIENTO DEL NÚMERO DE NIÑOS ATENDIDOS.	SALUD	FORTALECER EL 100% DE LAS SALAS UIARAC - UROCS DEL MUNICIPIO		40
SALUD PUBLICA Y PROMOCION SOCIAL		REALIZAR SEGUIMIENTOS TRIMESTRAL A CADA UNA DE LAS UROCS Y UIARACS IMPLEMENTADAS MEDIANTE VISITA DE CAMPO, DONDE SE INCLUYA LA REVISIÓN DE REGISTROS DE ATENCIÓN, REMISIONES, EDUCACIÓN Y SEGUIMIENTO A LOS NIÑOS.	SALUD	EL 100% DE LAS SALAS UIARAC - UROCS CON SEGUIMIENTO TRIMESTRAL		40				
		INCREMENTO DEL % DE LAS REDES IDENTIFICADAS EN EL MUNICIPIO CAPACITADOS EN TEMAS DE SALUD PUBLICA	0	INCREMENTAR EN 100% LAS REDES IDENTIFICADAS EN EL MUNICIPIO	SALUD	EL 80% DE LAS REDES IDENTIFICADAS EN EL MUNICIPIO CAPACITADOS EN TEMAS DE SALUD PUBLICA		4		
				SOCIALIZAR LOS INDICADORES DE SALUD Y CONSTRUIR EL PLAN DE ACCIÓN DE ACUERDO A SU COMPETENCIA DEFINIENDO EL ENTORNO Y LAS FIAS BENEFICIARIAS DONDE SE DESARROLLAN LAS ACCIONES PARA EL ABORDAJE DE LAS NECESIDADES EN SALUD.	SALUD			4		



SALUD PUBLICA Y PROMOCION SOCIAL	MEJORAR LA CONVIVENCIA SOCIAL Y LA SALUD MENTAL, A TRAVES DE LA PROMOCION DE LA SALUD Y LA PREVENCIÓN INTEGRAL A PROBLEMAS Y TRASTORNOS MENTALES Y A DIFERENTES FORMAS DE VIOLENCIA	% DEL PLAN DE ACCION DE CONVIVENCIA Y SALUD MENTAL IMPLEMENTADO	0	EL 80% DEL PLAN DE ACCION DE CONVIVENCIA Y SALUD MENTAL IMPLEMENTADO EN EL MUNICIPIO	ELABORAR Y HACER SEGUIMIENTO A UN PLAN DE ACCIÓN AJUSTADO A LAS DIRECTRICES DEL PLAN DECENAL DE SALUD PUBLICA EN LA DIMENSIÓN DE CONVIVENCIA Y SALUD MENTAL (ENTORNOS Y FACTORES PROTECTORES DE LA SALUD MENTAL, ENTORNOS FAVORABLES PARA LA CONVIVENCIA) CON LOS ACTORES Y LÍDERES COMUNITARIOS	SALUD	UN PLAN DE ACCION EN CONVIVENCIA Y SALUD MENTAL DISEÑADO Y FUNCIONANDO EN EL MUNICIPIO		4
					IMPLEMENTACIÓN DE LA ESTRATEGIA ZOE EN SUS 7 FASES, EN DOS (2) I.E DE LA ZONA URBANA	SALUD	100% DE LAS I.E DE LA ZONA URBANA CON LA ESTRATEGIA DE ZOE IMPLEMENTADA Y DESARROLLANDOSE		8
					DISEÑAR Y APLICAR UNA ESTRATEGIA IEC, QUE INCLUYA ACCIONES DE DIFUSIÓN MASIVA, ARTICULACIÓN CON LAS TIC'S PARTICIPACIÓN DE LOS SECTORES COMUNITARIOS Y MOVILIZACIÓN SOCIAL A NIVEL DE CABECERA MUNICIPAL Y COMUNAL	SALUD	UNA ESTRATEGIA DE IEC DISEÑADA E IMPLEMENTANDOSE EN EL MUNICIPIO		4
SALUD PUBLICA Y PROMOCION SOCIAL		% DE LINEAS DE BASE EN SALUD MENTAL CONSTRUIDAS	0	100% DE LAS LINEAS DE BASE EN SALUD MENTAL CONSTRUIDAS	LEVANTAMIENTO DE LINEAS DE BASE EN SALUD MENTAL (CONSUMO DE SUSTANCIAS PSICOACTIVAS, INTENTO SUICIDIO, SUICIDIO, TRASTORNOS MENTALES, VIOLENCIA INTRAFAMILIAR, MALTRATO INFANTIL, VIOLENCIA DE GÉNERO Y ABUSO SEXUAL), SEGÚN LINEAMIENTOS DE LA SSSC	SALUD	LEVANTAMIENTO DEL 100% DE LAS LINEAS DE BASE EN SALUD MENTAL		7
SALUD PUBLICA Y PROMOCION SOCIAL	GENERAR LAS CONDICIONES PARA UNA VIDA SALUDABLE Y PREVENCIÓN DE ENFERMEDADES TRANSMISIBLES, A TRAVES DE ESTRATEGIAS DE PREVENCIÓN DE ENFERMEDADES INMUNOPREVENIBLES Y LA ATENCIÓN DE ENFERMEDADES EMERGENTES, RE-EMERGENTES Y DESATENDIDAS	COBERTURAS DE VACUNACION UTILES EN EL MUNICIPIO	84,38	LOGRAR COBERTURAS DE VACUNACION POR ENCIMA DEL 95%	APOYAR AL DESARROLLO DE LAS JORNADAS NACIONALES DE VACUNACIÓN	SALUD	APOYO AL DESARROLLO DEL 100% DE LAS JORNADAS DE VACUNACION		15
					APOYAR AL DESARROLLO DE LA JORNADA DE VACUNACIÓN DEPARTAMENTAL	SALUD	APOYO AL DESARROLLO DEL 100% DE LAS JORNADAS DE VACUNACION DEPARTAMENTAL		4
SALUD PUBLICA Y PROMOCION SOCIAL		MEJORAR % DE CAPTACION DE SINTOMATICOS RESPIRATORIOS	0	AUMENTAR A 85% LA CAPTACION DE SINTOMATICOS RESPIRATORIOS	REALIZAR BUSQUEDAS ACTIVAS DE SINTOMATICOS RESPIRATORIOS CON INTELIGENCIA EPIDEMIOLÓGICA ( SOLO A LOS CONTACTOS ) CON VERIFICACIÓN DE LA CAUDAD DE LA MUESTRA, CON POSITIVIDAD DE 2% A 3%.	SALUD	EL 100% DE LAS METAS ANUALES DE BUSQUEDA DE SINTOMATICOS RESPIRATORIOS CUMPLIDAS	DISMINUIR AL MENOS EL 85% DE LOS CASOS DETECTADOS	4
SALUD PUBLICA Y PROMOCION SOCIAL		DETENER Y COMENZAR A REDUCIR LA INCIDENCIA DE TUBERCULOSIS	0	DETENER Y COMENZAR A REDUCIR EN EL 50% LA INCIDENCIA DE TUBERCULOSIS	DIVULGAR LA ESTRATEGIA "STOP A LA TUBERCULOSIS"	SALUD	DETECTAR AL MENOS EL 70% DE LOS CASOS DE TUBERCULOSIS INFECCIOSA		4
SALUD PUBLICA Y PROMOCION SOCIAL		% DEL TERRITORIO URBANO Y RURAL DEL MUNICIPIO CON ESTRATEGIAS INTEGRALES DE PREVENCIÓN DE ENFERMEDADES TRANSMITIDAS POR VECTORES	0	EL 90% DEL TERRITORIO URBANO Y RURAL DEL MUNICIPIO CON ESTRATEGIAS INTEGRALES DE PREVENCIÓN DE ENFERMEDADES TRANSMITIDAS POR VECTORES	GENERAR FORTALECIMIENTO Y ACOMPAÑAMIENTO COMUNITARIO BASADO EN LA ESTRATEGIA COMBI A TRAVÉS DE VISITAS EN LOS BARRIOS Y VEREDAS QUE PRESENTAN RIESGO PARA DENGUE, MALARIA, CHICUNGUÑA, ZIKA, RABIA HUMANA EN EL MUNICIPIO DE ACUERDO A LOS REPORTES DEL ÁREA DE SALUD AMBIENTAL DE LA SSSC.	SALUD	DISMINUCION DE LOS INDICES DE IARVARIOS EN EL MUNICIPIO		4


Elaborado por:




DIAGNÓSTICO PROGRAMAS SOCIALES

**Unidad 1. Diagnóstico**  
**Formato 03: Problemas territoriales**


Departamento: CAUCA  
Municipio: SUAREZ



Dimensión	Sector / Tema Transversal	Situaciones negativas encontradas	¿Cuál es la población a la que afecta la situación negativa?	¿Dónde se ubica o localiza la situación negativa encontrada?	Síntesis del problema identificado
POBLACION	POR LA DIGNIDAD DE LA MUJER	VIOLENCIA INTRAFAMILIAR	HOMBRES, MUJERES, INFANCIA, ADOLESCENCIA, ADULTO MAYOR, LGTBI	RURAL Y URBANA	INEQUIDAD DE GENERO
POBLACION	POR LA DIGNIDAD DE LA MUJER	DESIGUALDAD DE GENERO	NIÑAS, MUJERES	RURAL Y URBANA	FALTA PROMOVER LA IGUALDAD ENTRE GENEROS Y LA AUTONOMIA DE LA MUJER
POBLACION	POR LA DIGNIDAD DE LA MUJER	INGRESOS INSUFICIENTES	COMUNIDAD SUAREÑA	RURAL Y URBANA	FALTA DE PRESUPUESTO
POBLACION	POR LA DIGNIDAD DE LA MUJER	MINIMA OPORTUNIDAD LABORAL	HOMBRES, MUJERES, INFANCIA, ADOLESCENCIA, ADULTO MAYOR, LGTBI	RURAL Y URBANA	DESEMPLEO, EMPLEO INFORMAL
POBLACION	JOVENES EMPRENDEDORES	POCO ACCESO A LA EDUCACION SUPERIOR	ADOLESCENTES, JOVENES, PADRES DE FAMILIA, COMUNIDAD EN GENERAL	ZONA RURAL Y URBANA	DEFICIT DE FORMACION INTEGRAL. DESINTERES
POBLACION	JOVENES EMPRENDEDORES	DEFICIT PRESUPUESTAL	COMUNIDAD EN GENERAL	ZONA RURAL Y URBANA	FALTA DE PRESUPUESTO
POBLACION	JOVENES EMPRENDEDORES	FALTA IDENTIFICAR ACCIONES QUE GARANTICEN LOS DERECHOS DE PRIMERA INFANCIA, INFANCIA Y ADOLESCENCIA	PRIMERA INFANCIA, INFANCIA Y ADOLESCENCIA	ZONA RURAL Y URBANA	FALTA DE UN PLAN DE ACCION QUE INVOLUCRE DERECHOS DE ESTA POBLACION
POBLACION	JOVENES EMPRENDEDORES	CONFLICTO ARMADO - CULTIVOS ILCITOS	ADOLESCENTES Y JOVENES	ZONA RURAL Y URBANA	DESINTEGRACION FAMILIAR
POBLACION	BIENESTAR PARA LA DISCAPACIDAD	FALTA DE POLITICA PUBLICA MUNICIPAL	NNA, JUVENTUD, ADULTO MAYOR, VICTIMAS	ZONA RURAL Y URBANA	FALTA GENERAL Y PROMOVER PROCESOS DE GESTION PUBLICA QUE SEAN EFICIENTES Y ARTICULADOS IMPLEMENTANDO PLANES Y PROGRAMAS ORIENTADOS A LAS PcD EN EL MUNICIPIO.
POBLACION	BIENESTAR PARA LA DISCAPACIDAD	FALTA INCLUSION SOCIAL	NNA, JUVENTUD, ADULTO MAYOR, VICTIMAS	ZONA RURAL Y URBANA	FALTAN ACCIONES COORDINADAS Y ARTICULADAS PARA PROMOVER LA INCLUSION SOCIAL, LA IMPLEMENTACION DE LOS DERECHOS Y DEBERES DE LA POBLACION CON DISCAPACIDAD, SUS FAMILIAS, CUIDADORES Y SU COMUNIDAD.
POBLACION	BIENESTAR PARA LA DISCAPACIDAD	FALTA DE ESCENARIOS Y PROGRAMAS PARA DISCAPACITADOS	NNA, JUVENTUD, ADULTO MAYOR, VICTIMAS	ZONA RURAL Y URBANA	IMPLEMENTAR ESCENARIOS DEPORTIVOS, EN BUSCA DE UNA SOCIEDAD INCLUYENTE PARA TODOS Y TODAS
POBLACION	BIENESTAR PARA LA DISCAPACIDAD	FALTA DE PRESUPUESTO	NNA, JUVENTUD, ADULTO MAYOR, VICTIMAS	ZONA RURAL Y URBANA	LA IMPLEMENTACION DE LA LEY 1618 de 2013, DONDE SE ESTABLECEN LAS DISPOSICIONES PARA GARANTIZAR EL PLENO EJERCICIO DE LOS DERECHOS DE LAS PcD, Y SE SUSTENTA EL MANEJO DE LA DISCAPACIDAD.
POBLACION	PRIMERA INFANCIA	FALTA DE UNA POLITICA PUBLICA MUNICIPAL	PRIMERA INFANCIA, INFANCIA, ADOLESCENCIA, JUVENTUD	ZONA RURAL Y URBANA	CONSTRUCCION DE UNA POLITICA PUBLICA MUNICIPAL DE PRIMERA INFANCIA, INFANCIA, ADOLESCENCIA, JUVENTUD, QUE GARANTICE LOS DERECHOS, CON ENFOQUE INCLUYENTE
POBLACION	PRIMERA INFANCIA	REALIZAR DIAGNOSTICO CUALITATIVO Y CUANTITATIVO DE PRIMERA INFANCIA	PRIMERA INFANCIA, NIÑEZ, ADOLESCENCIA	ZONA RURAL Y URBANA	CONSOLIDAR INFORMACION SOBRE LA SITUACION DE LOS DERECHOS DE LA NIÑEZ Y LA ADOLESCENCIA
POBLACION	PRIMERA INFANCIA	IDENTIFICACION DE LA POBLACION INFANTIL	PRIMERA INFANCIA, INFANCIA, ADOLESCENCIA, JUVENTUD	ZONA RURAL Y URBANA	REDUCIR TRAMITOLOGIA PARA EL EFECTIVO REGISTRO CIVIL DE RECIEN NACIDOS EN ALIANZA ENTRE REGISTRADURIA Y SALUD ESE Y A LOS JEVENES EL DERECHO A LA IDENTIDAD
POBLACION	PRIMERA INFANCIA	DISMINUCION DE LA MORTALIDAD EN LOS PRIMEROS AÑOS DE VIDA	PRIMERA INFANCIA	ZONA RURAL Y URBANA	REDUCIR EN 2% LA TASA DE MORTALIDAD EN MENORES DE 5 AÑOS EN EL MUNICIPIO DE SUAREZ
POBLACION	PRIMERA INFANCIA	FALTA UN ANALISIS INTEGRAL DE LAS NECESIDADES Y CONDICIONES DE NIÑOS, NIÑAS Y ADOLESCENTES	PRIMERA INFANCIA, NIÑEZ, ADOLESCENCIA	ZONA RURAL Y URBANA	CONSIDERAR LA PROTECCION, EL DESARROLLO INTEGRAL, EL MEJORAMIENTO DE LAS CONDICIONES DE VIDA DE LOS NIÑOS, NIÑAS Y ADOLESCENTES

Elaborado por:  Departamento Nacional de Planeación

**Nota:** No olvide que puede insertar filas en caso de ser necesario para completar el paso.



Unidad 1. Diagnóstico  
Formato 04: Causas y Consecuencias

Departamento: CAUCA  
Municipio: SUAREZ



POBLACION		PROGRAMAS SOCIALES		
Causas indirectas	Causas directas	Problema identificado	Consecuencias directas	Consecuencias indirectas
ENTORNO SOCIO ECONOMICO	FALTA DE POLITICA PUBLICA MUNICIPAL	CARENCIA DE APOYO PARA EL DESARROLLO DE LA MUJER EN EL ENTORNO FAMILIAR, ECONOMICO, SOCIAL Y POLITICO.	MUJERES VULNERADAS	ENFERMEDADES PSICOLOGICAS Y TRANSTORNOS PSICOPATOLOGICOS
CAPITAL HUMANO	DEBILIDAD INSTITUCIONAL, FALTA DEPENDENCIA PARA LA ATENCION A LA MUJER.		INCREMENTO DE MUJERES EN TRABAJO SEXUAL	ENFERMEDADES DE TRANSMISION SEXUAL
POCA OPORTUNIDAD DE EMPLEO	NO HAY EMPRESAS QUE GENEREN EMPLEO		POCA PARTICIPACION EN LOS PROCESOS POLITICOS	ASOCIACIONES NO CONSTITUIDAS LEGALMENTE
POCO PRESUPUESTO	DEFICIT DE FORMACION Y CAPACITACION		ABUSO SEXUAL	ALTO INDICE DE EMBARAZOS NO DESEADOS, AUMENTO DE ABORTOS.
<b>Causas indirectas</b>	<b>Causas directas</b>	<b>Problema identificado</b>	<b>Consecuencias directas</b>	<b>Consecuencias indirectas</b>
MEJOR EMPLEO DEL TIEMPO LIBRE	FALTA DE POLITICA PUBLICA MUNICIPAL	FALTA DE PROGRAMAS JUVENILES	FALTA DE OPORTUNIDADES	DESEMPLEO
EMPELO INFORMAL	FALTA DE CAPACITACION Y FORMACION		FALTA DE TECNICOS, TECNOLOGOS Y PROFESIONALES	INCLUSION DE TALENTO HUMANO FORANEO
CONSUMO SPA	APOYO DEL NUCLEO FAMILIAR		FALTA DE INFRAESTRUCTURA Y ESCENARIOS DEPORTIVOS	FALTA DE APOYO A PROMOTORES CULTURALES Y A DEPORTISTAS DE DIFERENTES DISCRIMINAS
POCO ESPACIO DE PARTICIPACION Y TOMA DE DECISIONES	DESCOMPOSICION FAMILIAR		FALTA DE INVERSION SOCIAL	INDICES DE ANALFABETISMO
<b>Causas indirectas</b>	<b>Causas directas</b>	<b>Problema identificado</b>	<b>Consecuencias directas</b>	<b>Consecuencias indirectas</b>
POCO ACCESO A PROGRAMAS PARA LA POBLACION CON DISCAPACIDAD	POCA INVERSION SOCIAL EN EL MUNICIPIO PARA ESTA POBLACION	FALTA DE PROGRAMAS Y PROYECTOS PARA LAS PERSONAS CON DISCAPACIDAD	FALTA DE POLITICA PUBLICA MUNICIPAL	FALTA ACCIONES QUE GARANTICEN EL BIENESTAR DE LAS PcD
ARTICULACION CON OTRAS DEPENDENCIAS	NO HAY INCLUSION PARA LAS PcD		INVOLUCRAR EL ENTORNO DE LAS PcD	CAMBIAR LA ACTITUD HACIA LAS PcD
GESTIONAR RECURSOS DE LA NACION PARA LOS DIFERENTES PROGRAMAS PARA LA PcD	ELIMINACION DE BARRERAS FISICAS, ACTITUDINALES Y DE COMUNICACION PARA LAS PcD		FALTA DE ESCENARIOS DEPORTIVOS PARA LAS PcD	DISCAPACITADOS CON CARENCIA DE ESPACIOS PARA EL USO DE SU TIEMPO LIBRE
<b>Causas indirectas</b>	<b>Causas directas</b>	<b>Problema identificado</b>	<b>Consecuencias directas</b>	<b>Consecuencias indirectas</b>
EXCLUSION SOCIAL	DESCONOCIMIENTO DE LA TEMATICA DE DIVERSIDAD SEXUAL EN LAS COMUNIDADES	INEXISTENCIA DE PROGRAMAS DE ATENCION A LAS PERSONAL LGTBI	NO EXISTENCIA DE CARACTERIZACION DE LA POBLACION LGTBI	MIGRACION
ENTORNOS SOCIALES ENMARCADOS EN EL MACHISMO	TABU		DESARTICULACION SOCIAL Y DE LA FAMILIA	FALTA DE GARANTIA A LOS DERECHOS DE LA COMUNIDAD LGTBI
<b>Causas indirectas</b>	<b>Causas directas</b>	<b>Problema identificado</b>	<b>Consecuencias directas</b>	<b>Consecuencias indirectas</b>
NECESIDAD DE AMBIENTES ADECUADOS, SEGUROS E INCLUYENTES	FALTA DE PROGRAMAS, PROYECTOS Y ACCIONES QUE GARANTICEN LA ATENCION INTEGRAL QUE DEBE ASEGURARSE A CADA NIÑO Y NIÑA	FALTA DE IMPLEMENTACION DE LA POLITICA PUBLICA MUNICIPAL QUE GARANTICE LOS DERECHOS Y DEBERES DE LOS NIÑOS Y NIÑAS	FALTA DE PROGRAMAS Y PROYECTOS PARA LOS NIÑOS Y NIÑAS EN LA PRIMERA INFANCIA	NECESIDAD DE UN DIAGNOSTICO QUE EVIDENCIA LA REALIDAD Y LAS NECESIDADES DE LA PRIMERA INFANCIA
AUMENTO DE MORTALIDAD EN MENORES DE CINCO AÑOS. ARTICULACION CON SECTOR SALUD	DETECTAR LA PROBLEMÁTICA PARA POTENCIAR FORTALEZAS		DESARTICULACION DE LA FAMILIA QUE PROPENDE POR EL BUEN DESARROLLO INFANTIL TEMPRANO	DISMINUIR LA POBREZA Y LAS NECESIDADES REDUCIENDO BRECHAS DE DESIGUALDAD EN LA PRIMERA INFANCIA

Elaborado por:



Nota: No olvide que puede insertar filas en caso de ser necesario para completar el paso.



Unidad 1. Diagnóstico

Formato 05: Diario de campo con la comunidad



Departamento: CAUCA  
Municipio: SUAREZ

Lugar	Municipio de Suárez
Fecha	ABRIL
Hora	

Participantes

Aportes de la comunidad al análisis de problemas	Oportunidades y fortalezas identificadas por la comunidad	Aportes de la comunidad a la construcción de la visión de largo plazo
<p><b>MUJER</b> INTERVENCIÓN INTEGRAL</p>	<p>SECTOR DISPUESTO PARA EL DESARROLLO INTEGRAL DE SU GÉNERO</p>	<p>VER MUJERES EMPODERADAS CON IDENTIDAD Y AUTONOMÍA GENERADORAS DE INGRESOS Y POSICIONADAS EN EL ENTORNO SOCIAL</p>
<p><b>JOVENES</b> ACCESO A LA EDUCACIÓN TÉCNICA Y SUPERIOR EN EL MUNICIPIO</p>	<p>REALIZAR CONVENIOS CON IES</p>	<p>UNA JUVENTUD CON PROPÓSITO INNOVADOR Y CON UN PROYECTO DE VIDA DIRECCIONADO</p>
<p><b>DISCAPACIDAD</b> ESTABLECER LINEAS DE BASE Y AGENDAS PARA LA IDENTIFICACIÓN DE PROBLEMÁTICAS</p>	<p>DISPOSICIÓN QUE TIENE LA ADMINISTRACIÓN MUNICIPAL PARA GENERAR POLÍTICAS QUE BENEFICIEN A LA POBLACIÓN</p>	<p>INDUCCIÓN Y PARTICIPACIÓN DE LAS DECISIONES POLÍTICAS PARA LA POBLACIÓN CON DISCAPACIDAD</p>
<p><b>DE CERO A SIEMPRE</b> IMPLEMENTAR PROGRAMAS Y PROYECTOS PARA LOS NIÑOS Y NIÑAS EN LA PRIMERA INFANCIA</p>	<p>EL INTERÉS DE LA ADMINISTRACIÓN MUNICIPAL DEFINE ACCIONES ESPECÍFICAS PARA LA ATENCIÓN INTEGRAL DE LA PRIMERA INFANCIA, INFANCIA, NIÑEZ Y ADOLESCENCIA</p>	<p>LOGRAR EL FORTALECIMIENTO FAMILIAR CON ESTRATEGIAS QUE INVOLUCREN DIVERSOS SECTORES, PARA QUE EL IMPACTO SOCIAL REDUNDE EN UN MUNICIPIO INTEGRAL E INCLUYENTE.</p>
<p>FALTA DE PROGRAMAS DE INCLUSIÓN DE LA COMUNIDAD LGTBI</p>	<p>HAY QUE TOMAR CONCIENCIA DE LAS REALIDADES SEXUALES</p>	

Elaborado por:



Nota: No olvide que puede insertar filas en caso de ser necesario para completar el paso.



## Unidad 1. Diagnóstico

Formato 06: Ficha de Diagnóstico

Departamento: CAUCA  
Municipio: SUAREZ

Dimensión

POBLACION

Sector/Tema transversal

PROGRAMAS SOCIALES

## Situaciones Positivas

DISPOSICION DE LAS COMUNIDADES, SE CUENTA CON PRESENCIA INSTITUCIONAL PARA UN MUNICIPIO INCLUYENTE, CON CAPACIDAD DE CIRCUNSCRIBIR POLITICAS PÚBLICAS EN BENEFICIO DE LA MUJER, LA JUVENTUD Y LA POBLACION DISCAPACITADA Y LOS NIÑOS Y NIÑAS DE CERO A SIEMPRE.

Problemas identificados	Localización		¿Asociado al Cierre de Brechas y/o la Construcción de Paz?
	Urbana	Rural	
DESIGUALDAD DE GENERO	SI	SI	CONSTRUCCION DE PAZ
FALTA DE UNA POLITICA PUBLICA DE JUVENTUD CON ENFOQUE DIFERENCIAL Y PARTICIPATIVO	SI	SI	CIERRE DE BRECHAS
AUSENCIA DE APOYO A LOS DISCAPACITADOS	SI	SI	CONSTRUCCION DE PAZ
DISCRIMINACION EN TODOS LOS CAMPOS	SI	SI	CIERRE DE BRECHAS
INEXISTENCIA DE PROGRAMAS DE ATENCION A LAS PERSONAL LGTBI	SI	SI	CONSTRUCCION DE PAZ
AUSENCIA DE APOYO A LA POBLACION INFANTIL INCLUIDA EN LA ESTATEGIA DE CERO A SIEMPRE	SI	SI	CIERRE DE BRECHAS

## Resumen general del sector

\* EL MUNICIPIO DE SUAREZ CARECE DE ESTRATEGIAS DE PROMOCION Y PREVENCION DEL RESPETO, VALORES ETICOS Y MORALES QUE PUEDAN PERMITIR EL USO SANO DEL TIEMPO LIBRE EN NIÑOS, ADOLESCENTES Y JOVENES DE AHÍ LA IMPORTANCIA DE INCLUIR ACTIVIDADES QUE GESTIONEN ACTIVIDADES PARTICIPATIVAS QUE GENEREN EN EL BUEN DESEMPEÑO DE NIÑOS Y JOVENES, MUJERES. LOS POBLADORES CON SITUACION DE DISCAPACIDAD Y COMUNIDAD LGTBI CON ACTIVIDADES PARTICIPATIVAS INMERSAS EN LOS AMBITOS DE SALUD, SOCIAL, CULTURAL Y DEPORTIVO.

Elaborado por:




**Nota:** No olvide que puede insertar filas en caso de ser necesario para completar el paso.



ESTRATEGIA PROGRAMAS SOCIALES


**Unidad 2. Parte Estratégica**  
**Formato 04: Ejes Estratégicos**




Departamento: CAUCA  
Municipio: SUAREZ

Dimensión	Objetivos priorizados por dimensión	Nombre del Eje Estratégico	Objetivo del Eje Estratégico
POBLACION	<p>MEJORAR LA INFRAESTRUCTURA DEPORTIVA, RECREATIVA Y CULTURAL, ARTISTICA Y DE CONVIVENCIA E INCLUSION SOCIAL DEL MUNICIPIO</p> <p>AUMENTAR EL NIVEL DE INCLUSION Y PARTICIPACION DE LAS MUJERES, LOS NIÑOS, NIÑAS, ADOLESCENTES Y JOVENES (NNAJ) Y PERSONAS CON DISCAPACIDAD Y COMUNIDAD LGTBI EN ESPACIOS DE DISCUSION Y TOMA DE DESICIONES (CPS, MESAS TECNICAS, CMJ, CONCEJO MUNICIPAL, GOBIERNOS ESCOLARES)</p> <p>IDENTIFICACION DE GRUPOS DE NNAJ EN EXTREMA POBREZA Y GARANTIZAR COBERTURA DE MANERA INTEGRAL EN EL REGIMEN SUBSIDIADO</p>	<p>MOVILIDAD SOCIAL</p>	<p>POBLACION DE MUJERES, NNAJ, PERSONAS CON DISCAPACIDAD CON MEJORES CONDICIONES SOCIALES E INCLUYENTES EN LAS ACTIVIDADES DEL MUNICIPIO</p>

Elaborado por:



*Nota: No olvide que puede insertar filas en caso de ser necesario para completar el paso.*



Unidad 2. Parte Estratégica  
Formato 03: Formulación y Priorización de Objetivos



Departamento: CAUCA  
Municipio: SUAREZ

Dimensión	POBLACION	Sector/Temática transversal	PROGRAMAS SOCIALES				Total			
			Programa de gobierno	Construcción de Paz y ODS	Cierre de brechas	Competitividad		Impacto poblacional		
Alternativas viables identificadas	Objetivos formulados	Criterios para priorizar objetivos					Total			
		Programa de gobierno	Construcción de Paz y ODS	Cierre de brechas	Competitividad	Impacto poblacional				
		CONSTRUCCION DEL PLAN SOCIAL MUNICIPAL PARA LOS PROGRAMAS DE: MUJER, NIÑOS, NIÑAS, JOVENES, PERSONAS DISCAPACITADAS CON LA PARTICIPACION DE LA COMUNIDAD CON UN ENFOQUE TERRITORIAL, PLURI ETNICO, INCLUYENTE PLURICULTURAL PARA EL MEJORAMIENTO DE LA CALIDAD DE VIDA DE LOS POBLADORES Y LA CONSTRUCCION INTEGRAL DE LA PAZ.	CONSTRUIR PLAN SOCIAL MUNICIPAL	4	3	2		4	4	17
		AMPLIACION DE COBERTURA DE ATENCION SOCIAL PARA LA POBLACION DE: MUJERES, NIÑOS, NIÑAS, JOVENES, PERSONAS DISCAPACITADAS.	GARANTIZAR EL DESARROLLO INTEGRAL DEL SER HUMANO CON CALIDAD DE VIDA, MEDIANTE EL ACCESO A LA EDUCACION, A LA SALUD, ATENCION INTEGRAL A LA NIÑEZ, ADOLESCENCIA, JOVENES, DISCAPACITADOS, A LA FORMACION CULTURAL, ARTISTICO, RECREO-DEPORTIVO Y EN GENERAL AL BIENESTAR SOCIAL	4	3	3		3	4	17
		MEJORAR LA ATENCION Y ASISTENCIA INTEGRAL A LA PRIMERA INFANCIA, INFANCIA, ADOLESCENCIA, JUVENTUD, DISCAPACITADOS Y SUS FAMILIAS	ARTICULAR LOS DIFERENTES SECTORES EN LOS CUALES SE INVOLUCRE ESTE SECTOR DE LA POBLACION	4	3	3		3	4	17
DESARROLLAR PROYECTOS Y ACCIONES ENCAMINADAS A LA PROTECCION DE LOS DERECHOS DE LOS NIÑOS, JOVENES, PERSONAS CON DISCAPACIDAD, MUJERES VIOLENTADAS, QUE MAS ALLA DE SU POBREZA VIVEN EN SITUACIONES DE RIESGO Y DESAJUSTES SOCIALES, QUE VIVEN EN EL MUNICIPIO.	FORMULACION DE PROYECTOS Y ACCIONES PARA EL BIENESTAR SOCIAL DE LA POBLACION SUAREÑA.	4	3	3	3	4	17			

Elaborado por:



Nota: No olvide que puede insertar filas en caso de ser necesario para completar el paso.



Unidad 2. Parte Estratégica

Formato 05: Estructuración de programas

Departamento: CAUCA  
Municipio: SUAREZ



Eje estratégico	MOVILIDAD SOCIAL		
Nombre del programa	Objetivo(s) de programa	Productos asociados al programa	Influencia geográfica del programa
PROTECCION Y ASISTENCIA A POBLACIONES VULNERABLES Y/O EXCLUIDOS	POBLACION DE MUJERES, NNAJ, PERSONAS CON DISCAPACIDAD, COMUNIDAD LGTBI CON MEJORES CONDICIONES SOCIALES E INCLUYENTES EN LAS ACTIVIDADES DEL MUNICIPIO	ELABORACION DEL PLAN SOCIAL MUNICIPAL DE LA POBLACION DE MUJERES, NNAJ, PERSONAS CON DISCAPACIDAD, COMUNIDAD LGTBI, PARA SU INCLUSION EN LOS BENEFICIOS Y PROGRAMAS SOCIALES DEL MUNICIPIO: "SUAREZ ES NUESTRA GENTE"	RURAL Y URBANA
		AMPLIACION DE COBERTURA DE SERVICIOS PARA LA POBLACION DE MUJERES, NNAJ, PERSONAS CON DISCAPACIDAD, COMUNIDAD LGTBI: "SUAREZ MUNICIPIO SALUDABLE"	RURAL Y URBANA
		MEJORAMIENTO DE LAS CONDICIONES DE VIDA DE MUJERES, NNAJ, PERSONAS CON DISCAPACIDAD, COMUNIDAD LGTBI: "SUAREZ ES NUESTRA GENTE"	RURAL Y URBANA
		EJECUCION DEL PLAN MUNICIPAL DE INFANCIA Y ADOLESCENCIA	RURAL Y URBANA

Elaborado por:



Nota: No olvide que puede insertar filas en caso de ser necesario para completar el paso.



Unidad 2. Parte Estratégica

Formato 06: Indicadores y Metas

Departamento: CAUCA  
Municipio: SUAREZ




Eje estratégico	MOVILIDAD SOCIAL								
Nombre del programa	Objetivo(s) de programa	Indicador de resultado	Línea base	Meta de resultado	Productos asociados al programa	Sector de competencia	Indicador de producto	Línea base	Meta de producto
PROTECCION Y ASISTENCIA A POBLACIONES VULNERABLES Y/O EXCLUIDOS	POBLACION DE MUJERES, NNAJ, PERSONAS CON DISCAPACIDAD Y COMUNIDAD LGTBI CON MEJORES CONDICIONES SOCIALES E INCLUYENTES EN LAS ACTIVIDADES DEL MUNICIPIO	% DE POBLACION BENEFICIADA	0	100% DE LA POBLACION BENEFICIADA	ELABORACION DEL PLAN SOCIAL MUNICIPAL DE LA POBLACION DE MUJERES, NNAJ, PERSONAS CON DISCAPACIDAD, COMUNIDAD LGTBI PARA SU INCLUSION EN LOS BENEFICIOS Y PROGRAMAS SOCIALES DEL MUNICIPIO: "SUAREZ MUNICIPIO SALUDABLE"	PROGRAMAS SOCIALES	No. DE PERSONAS BENEFICIADAS	0	1
					AMPLIACION DE COBERTURA PARA EL ACCESO A LOS BENEFICIOS ESTATALES DE LA POBLACION DE MUJERES, NNAJ, PERSONAS CON DISCAPACIDAD Y COMUNIDAD LGTBI: "SUAREZ MUNICIPIO SALUDABLE"			0	1000
					EJECUCION DEL PLAN MUNICIPAL DE INFANCIA Y ADOLESCENCIA			0	POBLACION FOCALIZADA
					MEJORAMIENTO DE LAS CONDICIONES DE VIDA DE MUJERES, NNAJ, PERSONAS CON DISCAPACIDAD: "SUAREZ ES NUESTRA GENTE"			0	1000



DIAGNÓSTICO DEL DESARROLLO COMUNITARIO


**Unidad 1. Diagnóstico**  
*Formato 03: Problemas territoriales*

Departamento: CAUCA  
Municipio: SUAREZ




Dimensión	Sector / Tema Transversal	Situaciones negativas encontradas	¿Cuál es la población a la que afecta la situación negativa?	¿Dónde se ubica o localiza la situación negativa encontrada?	Síntesis del problema identificado
POBLACION	DESARROLLO COMUNITARIO	FALTA DE SENTIDO DE PERTENENCIA	TODA LA COMUNIDAD	URBANA Y RURAL	FALTA DE INTERES POR PARTE DE LA COMUNIDAD
POBLACION	DESARROLLO COMUNITARIO	FALTA DE PARTICIPACION	TODA LA COMUNIDAD	ZONA RURAL	
POBLACION	DESARROLLO COMUNITARIO	DESGREGACION COMUNITARIA	TODA LA COMUNIDAD	URBANA Y RURAL	PROMESAS QUE NO SE HAN LLEVADO A CABALIDAD
POBLACION	DESARROLLO COMUNITARIO	FALTA DE CAPACITACION	COMUNIDAD SUAREÑA	URBANA Y RURAL	
POBLACION	DESARROLLO COMUNITARIO	NO HAY CREDIBILIDAD EN LA INSTITUCIONALIDAD	COMUNIDAD SUAREÑA	URBANA Y RURAL	
POBLACION	DESARROLLO COMUNITARIO	NO HAY CREDIBILIDAD EN LAS ORGANIZACIONES COMUNITARIAS	COMUNIDAD	URBANA Y RURAL	

Elaborado por:



**DNP** Departamento Nacional de Planeación

*Nota: No olvide que puede insertar filas en caso de ser necesario para completar el paso.*



**Unidad 1. Diagnóstico**  
Formato 04: Causas y Consecuencias



Departamento: CAUCA  
Municipio: SUAREZ

POBLACION		DESARROLLO COMUNITARIO		
Causas indirectas	Causas directas	Problema identificado	Consecuencias directas	Consecuencias indirectas
FALTA DE MOTIVACION PARA EL DESARROLLO DE LA COMUNIDAD	FALTA DE PRESUPUESTO Y VOLUNTAD POLITICA	POCO INTERES EN EL DESARROLLO DE LA COMUNIDAD	POCO IMPACTO EN LA EJECUCION DE LAS OBRAS DE DESARROLLO	LA COMUNIDAD NO SE VISUALIZA EN LA PLANIFICACION DEL DESARROLLO
LA INFORMACION PARA LA TOMA DE DESICIONES NO ES VERIDICA	PROCESOS DE CAPACITACION CON OBJETIVOS ALCANZABLES		EL DESARROLLO ESTA MUY ATRAZADO FRENTE A LAS NECESIDADES DE LA COMUNIDAD	LA FLUCTUACION DE LA COMUNIDAD NO PERMITE CREAR BASES AJUSTADAS A LA REALIDAD
LA COMUNIDAD NO SE SIENTE REPRESENTADA EN LOS PLANES DE DESARROLLO	FALTA DE RESPALDO EN LA COMUNIDAD A LOS LIDERES COMUNITARIOS - FALTA DE ESPACIOS FISICOS PARA LA COMUNIDAD		FALTA DE PROYECTOS COMUNITARIOS	NO HAY LA SUFICIENTE CAPACITACION QUE LOS INVOLUCRE
LA INFORMACION QUE SE TIENE EN CUENTA ES LA NACIONAL DEPARTAMENTAL - MUNICIPAL	LOS PROYECTOS NO SE ELABORAN CON LA INFORMACION DE LA COMUNIDAD		LOS PROYECTOS SON ELABORADOS DE MANERA SELECTIVA Y NO SE TIENE ENCUENTA LA COMUNIDAD	NECESIDAD DE ELABORAR PROYECTOS AUTOSOSTENIBLES
Causas indirectas	Causas directas	Problema identificado	Consecuencias directas	Consecuencias indirectas
FALTA DE COMPROMISOS DE LOS LIDERES POLITICOS	DEFICIENCIA EN CONOCIMIENTOS DE LA POBLACION	PROMESAS QUE NO SE HAN LLEVADO A CABALIDAD	COMUNIDADES REZAGADAS	PERDIDA DE CREDIBILIDAD ANTE LA COMUNIDAD
FALTA DE INTERES Y COMPROMISO DE LA COMUNIDAD	LIDERES QUE ILUCIONA A LA COMUNIDAD		PERIDIADA DE CREDIBILIDAD EN ALGUNAS INSTITUCIONES Y ORGANIZACIONES COMUNITARIAS	POCOS PROYECTOS RELIZADOS
FALTA DE DESARROLLO EN EL MUNICIPIO	REQUERIMIENTOS EXIGENTES PARA ELABORACION DE PROYECTOS		NECESIDAD DE SIMPLIFICAR PROCESOS	CAPACITACIONES ESPECIFICAS

Elaborado por:



**Nota:** No olvide que puede insertar filas en caso de ser necesario para completar el paso.



C

**Unidad 1. Diagnóstico**  
Formato 06: Ficha de Diagnóstico

Departamento: CAUCA  
Municipio: SUAREZ



Dimensión	POBLACION	Sector/Tema transversal	DESARROLLO COMUNITARIO
-----------	-----------	-------------------------	------------------------

Situaciones Positivas	
DISPOSICION DE LAS COMUNIDADES, ELABORACION DE PROYECTOS DE IMPACTO EN LA COMUNIDAD ,	

Problemas identificados	Localización		¿Asociado al Cierre de Brechas y/o la Construcción de Paz?	
	Urbana	Rural	CIERRE DE BRECHAS	CONSTRUCCION DE PAZ
PROMESAS QUE NO SE HAN LLEVADO A CABALIDAD	SI	SI	CIERRE DE BRECHAS	CONSTRUCCION DE PAZ

Problemas identificados	Localización		¿Asociado al Cierre de Brechas y/o la Construcción de Paz?	
	Urbana	Rural	CIERRE DE BRECHAS	CONSTRUCCION DE PAZ
DESINTERES DELA COMUNIDAD EN EL DESARROLLO COMUNITARIO	SI	SI	CIERRE DE BRECHAS	CONSTRUCCION DE PAZ

Resumen general del sector	
LA PROTECCION INTEGRAL A LA FAMILIA,EL APOYO A LA MUJER CABEZA DE HOGAR, A LAS PERSONAS DE LA TERCERA EDAD, DISCAPACITADOS, ADOLESCENTES, NIÑOS MENORES DE EDAD, GRUPOS ETNICOS, COMUNIDADES NEGRAS A LAS CUALES SE LES DEBE PRESTRA ESPECIAL ATENCION Y LA PROMOCION DE LA PARTICIPACION COMUNITARIA SON DE GRAN INTERES PARA EL MUNICIPIO DE SUAREZ.	

Elaborado por:



**Nota:** No olvide que puede insertar filas en caso de ser necesario para completar el paso.



Unidad 1. Diagnóstico


Formato 05: Diario de campo con la comunidad



Departamento: CAUCA  
Municipio: SUAREZ

Lugar	SUAREZ
Fecha	ABRIL
Hora	

Participantes



Elaborado por:



*Nota: No olvide que puede insertar filas en caso de ser necesario para completar el paso.*



C

**Unidad 1. Diagnóstico**

Formato 06: Ficha de Diagnóstico

Departamento: CAUCA  
Municipio: SUAREZ



Dimensión	POBLACION	Sector/Tema transversal	DESARROLLO COMUNITARIO
-----------	-----------	-------------------------	------------------------

Situaciones Positivas	
DISPOSICION DE LAS COMUNIDADES, ELABORACION DE PROYECTOS DE IMPACTO EN LA COMUNIDAD ,	

Problemas identificados	Localización		¿Asociado al Cierre de Brechas y/o la Construcción de Paz?	
	Urbana	Rural	CIERRE DE BRECHAS	CONSTRUCCION DE PAZ
PROMESAS QUE NO SE HAN LLEVADO A CABALIDAD	SI	SI	CIERRE DE BRECHAS	CONSTRUCCION DE PAZ

Problemas identificados	Localización		¿Asociado al Cierre de Brechas y/o la Construcción de Paz?	
	Urbana	Rural	CIERRE DE BRECHAS	CONSTRUCCION DE PAZ
DESINTERES DELA COMUNIDAD EN EL DESARROLLO COMUNITARIO	SI	SI	CIERRE DE BRECHAS	CONSTRUCCION DE PAZ

Resumen general del sector	
LA PROTECCION INTEGRAL A LA FAMILIA,EL APOYO A LA MUJER CABEZA DE HOGAR, A LAS PERSONAS DE LA TERCERA EDAD, DISCAPACITADOS, ADOLESCENTES, NIÑOS MENORES DE EDAD, GRUPOS ETNICOS, COMUNIDADES NEGRAS A LAS CUALES SE LES DEBE PRESTRA ESPECIAL ATENCION Y LA PROMOCION DE LA PARTICIPACION COMUNITARIA SON DE GRAN INTERES PARA EL MUNICIPIO DE SUAREZ.	

Elaborado por:

**Nota:** No olvide que puede insertar filas en caso de ser necesario para completar el paso.



ESTRATEGIA DESARROLLO COMUNITARIO

**Unidad 2. Parte Estratégica**  
**Formato 01: Visión de Desarrollo Territorial**

Departamento: CAUCA  
Municipio: SUAREZ

Principales argumentos para construir la visión			Visión de desarrollo redactada
Elementos destacables del diagnóstico que aportan ideas de largo plazo de las entidades territorial	Elementos destacables de otros referentes de planeación de largo plazo	Resumen expectativas del futuro de la comunidad	
<p>LOS LIDERES COMUNITARIOS QUIEREN DE SUAREZ UN MUNICIPIO MULTICULTURAL AUTONOMO Y SOSTENIBLE, CON INICIACION DE PROGRAMAS Y PROYECTOS A DESARROLLAR EN LAS COMUNIDADES CON EJERCICIO DEL RECONOCIMIENTO DE LOS DERECHOS DE LAS COMUNIDADES AFRO, INDIGENAS Y CAMPESINAS.</p>	<p>LA CONSTRUCCION DE MANERA UNIFICADA DE UNOS PLANES DE VIDA QUE SE PUEDAN DESARROLLAR EN EL SECTOR SOCIAL CON BENEFICIOS PARA LA POBLACION.</p>	<p>EL PLANTEAMIENTO DE LAS COMUNIDADES, AL IGUAL QUE EN EL PLAN DE GOBIERNO DEL ALCALDE ES: QUE EN EL SECTOR SOCIAL Y COMUNITARIO RECIBA UN MEJOR TRATAMIENTO Y SE CONVIERTA EN EL MOTOR PARA EL DESARROLLO, LA CONSTRUCCION DE PAZ Y CONVIVENCIA. EL MUNICIPIO DEBE PROMOVER MEJORES Y MAS ACTIVIDADES DEL ORDEN SOCIAL EN BENEFICIO DE LA COMUNIDAD.</p>	<p>SUAREZ SERA UN MUNICIPIO CON ACCESO A LAS OPORTUNIDADES PARA ALCANZAR UN DESARROLLO HUMANO INTEGRAL A PARTIR DEL RECONOCIMIENTO DE LAS GARANTIAS Y DERECHOS A LOS HABITANTES SIN DISCRIMINACION POR FAMILIA, RAZA, SEXO, EDAD, RELIGION, ORIENTACION, SEXUAL, O CONDICION. MUNICIPIO TRANSPARENTE Y PARTICIPATIVO, AUTOSOSTENIBLE; ABIERTO A LA CIUDADANIA PARA EL LOGRO DE UNA PAZ DURADERA, LOGRANDO ASI LA EQUITAD Y LA DISMINUCION DE LOS INDICES DE POBREZA.</p>

Elaborado por:

**Unidad 2. Parte Estratégica**  
**Formato 02: Análisis de Alternativas**

Departamento: CAUCA  
Municipio: SUAREZ

Dimensión	POBLACION	Sector / Temática transversal	DESARROLLO COMUNITARIO		
			Análisis de Alternativas		
Resumen general del sector	Problemas identificados	Alternativas de solución identificadas	Competencia	Fuente de Financiación	Tiempo previsto de ejecución
			<p>LOS LIDERES COMUNITARIOS QUIEREN DE SUAREZ UN MUNICIPIO MULTICULTURAL AUTONOMO Y SOSTENIBLE, CON INICIACION DE PROGRAMAS Y PROYECTOS A DESARROLLAR EN LAS COMUNIDADES CON EJERCICIO DEL RECONOCIMIENTO DE LOS DERECHOS DE LAS COMUNIDADES AFRO, INDIGENAS Y CAMPESINAS.</p>	<p>AUSENCIA DE LOS SIGUIENTES ASPECTOS EN LA COMUNIDAD: DE SENTIDO DE PERTENENCIA, DE PARTICIPACION, DESGREGACION COMUNITARIA, DE CAPACITACION, NO HAY CREDIBILIDAD EN LA INSTITUCIONALIDAD, NI EN LAS ORGANIZACIONES COMUNITARIAS</p>	<p>CONSTRUCCION DE UNA POLITICA SOCIAL QUE CONTRIBUYA AL MEJORAMIENTO DE LA CALIDAD DE VIDA, QUE REDUNDE EN EL BENEFICIO DE LA POBLACION. LA PROMOCION Y GESTION DE LA POLITICA PUBLICA QUE PERMITA ATENDER DE FORMA EFECTIVA A LOS ACOMPAÑAMIENTOS PERMANENTES POR PARTE DE LAS INSTITUCIONES</p>
	<p>NO HAY SENTIDO DE PERTENENCIA, NI PRESENCIA DE AUTORIDAD MUNICIPAL EN LAS ASOCIACIONES COMUNALES</p>	<p>ENCUENTROS COMUNALES Y ENLACE CON LA ADMINISTRACION LOCAL. CAPACITACION DE DIRECTIVOS Y LIDERES COMUNITARIOS. CONVOCAR A LOS DIRECTIVOS DE LAS JAL, JAC ó JVC, ORGANIZACIONES SOCIALES Y GREMIALES, COMUNIDAD EN GENERAL Y A LOS ENTES DE CONTROL MUNICIPAL PARA REALIZAR JORNADAS PARA BUSQUEDA Y EJECUCION DE RECURSOS</p>	<p>SECRETARIA DE GOBIERNO LIDER DEL PROCESO</p>	<p>GESTION, RECURSOS DE LOS PROGRAMAS NACIONALES</p>	<p>2016 - 2019</p>

Elaborado por:

*Nota: No olvide que puede insertar filas en caso de ser necesario para completar el paso.*

Unidad 2. Parte Estratégica

Formato 03: Formulación y Priorización de Objetivos



Departamento: CAUCA  
Municipio: SUAREZ

Dimensión	POBLACION	Sector/Temática transversal	DESARROLLO COMUNITARIO				
Alternativas viables identificadas	Objetivos formulados	Criterios para priorizar objetivos					Total
		Programa de gobierno	Construcción de Paz y ODS	Cierre de brechas	Competitividad	Impacto poblacional	
ARMONIZACION EN RELACIONES INTERINSTITUCIONALES ENTRE AUTORIDADES INDIGENAS, CAMPESINAS, Y AFROS, POR INTERMEDIO DE LA ADMINISTRACION	MEJORAR LAS CONDICIONES SOCIALES E INCLUYENTES PARA LAS ORGANIZACIONES COMUNITARIAS DEL MUNICIPIO	4	3	3	2	3	15
FORTALECIMIENTO DE LAS JAC	PARTICIPACION ACTUALIZACION, FORMACION Y APOYO A LAS ORGANIZACIONES COMUNITARIAS, EN LAS ESTRATEGIAS DE BUEN GOBIERNO	4	3	3	3	3	16

Elaborado por:



Nota: No olvide que puede insertar filas en caso de ser necesario para completar el paso.



Unidad 2. Parte Estratégica

Formato 04: Ejes Estratégicos



Departamento: CAUCA  
Municipio: SUAREZ

Dimensión	Objetivos priorizados por dimensión	Nombre del Eje Estratégico	Objetivo del Eje Estratégico
POBLACION	MEJORAR LAS CONDICIONES SOCIALES E INCLUYENTES PARA LAS ORGANIZACIONES COMUNITARIAS DEL MUNICIPIO COMO SON TALLERES PRACTICOS, FOROS, SEMINARIOS PARTICIPACION CONSTANTE EN LA FORMACION, Y APOYO A LAS ORGANIZACIONES COMUNITARIAS	MOVILIDAD SOCIAL	MEJORES CONDICIONES SOCIALES E INCLUYENTES EN LAS ACTIVIDADES DEL MUNICIPIO

Elaborado por:



Nota: No olvide que puede insertar filas en caso de ser necesario para completar el paso.



Unidad 2. Parte Estratégica  
Formato 05: Estructuración de programas



Departamento: CAUCA  
Municipio: SUAREZ

Eje estratégico	MOVILIDAD SOCIAL		
Nombre del programa	Objetivo(s) de programa	Productos asociados al programa	Influencia geográfica del programa
DESARROLLO ORGANIZACIONAL E INSTITUCIONAL PARA LA ATENCION DE PBLACION VULNERABLE Y/O EXCLUIDA	MEJORAR LAS CONDICIONES SOCIALES E INCLUYENTES PARA LAS ORGANIZACIONES COMUNITARIAS DEL MUNICIPIO COMO SON TALLERES PRACTICOS, FOROS, SEMINARIOS	RELACIONES INTERCULTURALES RESPETANDO LAS DIERENTES COSMOVISIONES PARA LA CONSTRUCCION DE PLANES DE VIDA PLURITENICOS QUE LLEGUEN A UN BENEFICIO COMUN	URBANA - RURAL
	PARTICIPACION CONSTANTE EN LA FORMACION, Y APOYO A LAS ORGANIZACIONES COMUNITARIAS	TENER COMUNIDADES ORGANIZADAS, COMPROMETIDAS CON EL DESARROLLO DE SU ENTORNO RESPETANDO LOS DIFERENTES PENSAMIENTOS Y SUS DIFENTES CULTURAS	URBANA - RURAL

Elaborado por:



*Nota: No olvide que puede insertar filas en caso de ser necesario para completar el paso.*





Unidad 2. Parte Estratégica  
Formato 06: Indicadores y Metas



Departamento: CAUCA  
Municipio: SUAREZ

Eje estratégico		MOVILIDAD SOCIAL							
Nombre del programa	Objetivo(s) de programa	Indicador de resultado	Línea base	Meta de resultado	Productos asociados al programa	Sector de competencia	Indicador de producto	Línea base	Meta de producto
DESARROLLO ORGANIZACIONAL E INSTITUCIONAL PARA LA ATENCION DE PBLACION VULNERABLE Y/O EXCLUIDA	MEJORAR LAS CONDICIONES SOCIALES E INCLUYENTES PARA LAS ORGANIZACIONES COMUNITARIAS DEL MUNICIPIO COMO SON TALLERES PRACTICOS, FOROS, SEMINARIOS	5% DE ORGANIZACIONES COMUNITARIAS CAPACITADAS POR MEDIO DE FOROS, SEMINARIOS, Y TALLERES PRACTICOS	90 ORGANIZACIONES COMUNITARIAS (CABILDO INDIGENA, CONSEJOS COMUNITARIOS AFROS, Y JUNTAS DE ACCION COMUNAL)	20% DE LAS ORGANIZACIONES COMUNITARIAS	RELACIONES INTERCULTURALES RESPETANDO LAS DIERENTES COSMOVISIONES PARA LA CONSTRUCCION DE PLANES DE VIDA PLURITENICOS QUE LLEGUEN A UN BENEFICIO COMUN	DESARROLLO COMUNITARIO	300 PERSONAS CAPACITAS CON LAS ORGANIZACIONES COMUNITARIAS	1350	20% DE LAS ORGANIZACIONES COMUNITARIAS
	PARTICIPACION CONSTANTE EN LA FORMACION, Y APOYO A LAS ORGANIZACIONES COMUNITARIAS				TENER COMUNIDADES ORGANIZADAS, COMPROMETIDAS CON EL DESARROLLO DE SU ENTORNO RESPETANDO LOS DIFERENTES PENSAMIENTOS Y SUS DIFENTES CULTURAS				

Elaborado por:



*Nota: No olvide que puede insertar filas en caso de ser necesario para completar el paso.*



DIAGNÓSTICO ADULTO MAYOR

Unidad 1. Diagnóstico

Formato 03: Problemas territoriales

Departamento: CAUCA

Municipio: SUAREZ



Dimensión	Sector / Tema Transversal	Situaciones negativas encontradas	¿Cuál es la población a la que afecta la situación negativa?	¿Dónde se ubica o localiza la situación negativa encontrada?	Síntesis del problema identificado
POBLACION	ADULTO MAYOR	PROBLEMAS EN EL DESPLAZAMIENTO DEL ADULTO MAYOR PARA ADQUIRIR EL SUBSIDIO DEL ESTADO	ADULTOS MAYORES	ZONA RURAL	FALTA DE TRANSPORTE EN ALGUNA PARTE DE LA ZONA RURAL
POBLACION	ADULTOS MAYOR	FALTA DE UN HOGAR PARA LOS ABUELOS QUE ESTAN EN TOTAL ABANDONO	ADULTOS MAYORES	ZONA RURAL - URBANA	FALTA DE PRESUPUESTO
POBLACION	ADULTO MAYOR	FALTA DE MAS CASAS DIA Y DOTACION PARA LAS EXISTENTES	ADULTOS MAYORES	ZONA RURAL - URBANA	LA NO PLANIFICACION DE ADMINISTRACIONES ANTERIORES
POBLACION	ADULTO MAYOR	FALTA DEL PERSONAL IDONEO PARA LA ATENCION DEL ADULTO MAYOR EN LA CASA DIA	ADULTOS MAYORES	ZONA RURAL - URBANA	ELABORACION DE PROYECTOS QUE IDENTIFIQUE LAS NECESIDADES DEL ADULTO MAYOR
POBLACION	ADULTO MAYOR	FALTA ACCESIBILIDAD A LOS PROGRAMAS DE LA ESE NORTE 1	ADULTOS MAYORES	ZONA RURAL - URBANA	FALTA DE APLICACIÓN DE LA LEY QUE GARANTIZA LA ATENCION PRIORITARIA AL ADULTO MAYOR.
POBLACION	ADULTO MAYOR	FALTA DE UNA GERENCIA DE SERVICIO A LA ATENCION AL ADULTO MAYOR	ADULTOS MAYORES	ZONA RURAL - URBANA	SENSIBILIZACION DE LA COMUNIDAD Y ENTIDADES PRESTADORAS DEL SERVICIO AL ADULTO MAYOR
POBLACION	ADULTO MAYOR	FALTA DE CAPACITACIONES Y ESTRATEGIAS DE OCUPACION	ADULTOS MAYORES	ZONA RURAL - URBANA	INVOLUCRAR ENTIDADES QUE NOS FORTALEZCA EN CAPACITACIONES MANERAS DE OCUPAR AL ADULTO MAYOR CONSTANTEMENTE
POBLACION	ADULTO MAYOR	IMPLEMENTACION PROGRAMAS EDUCATIVOS	ADULTOS MAYORES	ZONA RURAL - URBANA	PARA MEJORAR LA CALIDAD DE VIDA

Elaborado por:



Nota: No olvide que puede insertar filas en caso de ser necesario para completar el paso.



Formato 04: Causas y Consecuencias

Departamento: CAUCA  
Municipio: SUAREZ



POBLACION		PROGRAMA ADULTO MAYOR		
Causas indirectas	Causas directas	Problema identificado	Consecuencias directas	Consecuencias indirectas
DETERIORO EN EL HAMBITO PSICOSOCIAL EN EL ADULTO MAYOR	NO HAY ACCESIBILIDAD EN LOS PROGRAMAS DEL GOBIERNO	LA FALTA DE CUPOS PARA ATENDER A LOS QUE ESTAN EN LISTA DE ESPERA	DESMOTIVACION POR PARTE DEL ADULTO MAYOR	ESTADO DE EXTREMA POBREZA
ABANDONO POR PARTE DE LOS FAMILIARES	ADULTOS MAYORES EN SITUACIONES PRECARIAS		DESMOTIVACION POR PARTE DEL ADULTO MAYOR	ESTADO DE EXTREMA POBREZA
FALTA DE GESTION ANTE LOS DIFERNETES GUBERNAMENTALES	LA ESCASA OPERATIVIDAD		FALTA COMPROMISO DE ENTES MUNICIPAL, DEPARTAMENTAL Y NACIONAL	DEFICIENCIA ESTRATEGIA DEL PLAN DE DESARROLLO ANTERIOR
Causas indirectas	Causas directas	Problema identificado	Consecuencias directas	Consecuencias indirectas
FALTA DE INTERES ADMINISTRATIVO	FALTA SUPERVISION EN EL PROCESO	CREACION POLITICA PUBLICA MUNICIPAL PARA EL ADULTO MAYOR	NO HAY RUTA O DORECCIONAMIENTO A SEGUIR	NO HAY LINEAMIENTOS PARA SEGUIR LAS RUTAS
FALTA DE HERRAMIENTAS PARA LLEVARLOS A CABO	DESARROLLAR PROYECTOS		NO SE PUEDE EJECUTAR PROGRAMAS Y PROYECTOS	ADULTO MAYOR NO VA A BENEFICIARSE DE ESTOS PROGRAMAS
FALTA DE COMPROMISO Y VOLUNTAD	FALTA DE INTERES DE GOBERNANTES ANTERIORES		PERJUICIOS PARA EL ADULTO MAYOR	NO HAY BENEFICIO ALGUNO
FALTA COMUNICACIÓN DE ENTIDAD DE SALUD, OFICINA DEPORTE, CULTURA Y TURISMO	FALTA DE COMPROMISO EN LOS TEMAS Y ASUNTOS DEL ADULTO MAYOR		NO PARTICIPACION DEL ADULTO MAYOR - EXCLUSION	NO RECIBEN NINGUN BENEFICIO

Elaborado por:



**Nota:** No olvide que puede insertar filas en caso de ser necesario para completar el paso.



Unidad 1. Diagnóstico

Formato 05: Diario de campo con la comunidad



Departamento: CAUCA  
Municipio: SUAREZ

<b>Lugar</b>	SUAREZ
<b>Fecha</b>	ABRIL
<b>Hora</b>	

Participantes

Aportes de la comunidad al análisis de problemas	Oportunidades y fortalezas identificadas por la comunidad	Aportes de la comunidad a la construcción de la visión de largo plazo
POSIBILIDAD DE QUE EL MUNICIPIO GENERE UN PROGRAMA DE SEGURIDAD ALIMENTARIA  RECLAMO DE UN MONITOR PARA LA ACTIVIDAD FISICA  PROGRAMAS DE MEJORAMIENTO DE VIVIENDA  CAPACITACION	SE CUENTA CON LOS TERRENOS ADECUADOS PARA LA REALIZACION DE DICHOS PROYECTOS  ENTUSIASMO Y EXIGENCIA POR PARTE DE LOS ADULTOS MAYORES  MEJORAMIENTOS DE PROGRAMAS DE GOBIERTO  SE TIENE TRES CASAS DIAS	MEJORAR LA CALIDAD DE VIDA DE LOS ADULTOS MAYORES  GENERAR SALUD Y BIENESTAR PSICOLOGICO DEL ADULTO MAYOR.  GARANTIZAR EL NO ABANDONO E INDIGENCIA DEL ADULTO MAYOR Y SE GANA IDENTIDAD PROPIA DEL ADULTO MAYOR  FORTALECIMIENTO Y MEJORAMIENTO DE LA CALIDAD DE VIDA
Observaciones:		

Elaborado por:



*Nota: No olvide que puede insertar filas en caso de ser necesario para completar el paso.*



**Unidad 1. Diagnóstico**

Formato 06: Ficha de Diagnóstico

Departamento: CAUCA  
Municipio: SUAREZ



Dimensión: POBLACION Sector/Tema transversal: PROGRAMA ADULTO MAYOR

**Situaciones Positivas**

IDENTIFICACION DE LA PROBLEMÁTICA Y LAS NECESIDADES QUE PARA EL ADULTO MAYOR SE ESTA PRESENTANDO EN LA ACTUALIDAD, LA NECESIDAD DE PROYECTAR PROGRAMAS Y PROYECTOS QUE BENEFICIARIAN AL ADULTO MAYOR A OBTENER UNA CALIDAD DE VIDA MEJOR, UNA PARTICIPACION ACTIVA EN LA SOCIEDAD, FORTALECIMIENTO INTELECTUAL Y ESPIRITUAL, LOGRANDO CUMPLIR EN LOS CUATRO AÑOS DE MANDATO, CON LAS METAS Y LA VISION DEL PLAN DE DESARROLLO MUNICIPAL Y NUESTROS INDICES DE ANALFABETISMO, POBREZA EXTREMA, ENTRE OTROS VAN A SER MUY POSITIVOS PARA EL DESARROLLO DE NUESTRO MUNICIPIO A NIVEL DEPARTAMENTAL Y NACIONAL.

Problemas identificados	Localización		¿Asociado al Cierre de Brechas y/o la Construcción de Paz?
	Urbana	Rural	
LA FALTA DE LOGISTICA PARA LOS ADULTOS MAYORES	SI	SI	CIERRE DE BRECHAS
FALTA DE APLICACIÓN DE LA LEY QUE GARANTIZA LA ATENCION PRIORITARIA AL ADULTO MAYOR.	SI	SI	CIERRE DE BRECHAS
FALTA DE APLICACIÓN DE LA LEY QUE GARANTIZA LA ATENCION PRIORITARIA AL ADULTO MAYOR.	SI	SI	CIERRE DE BRECHAS
MEJORAMIENTO D ELA CALIDAD DE VIDA DEL ADULTO MAYOR	SI	SI	CONSTRUCCION DE PAZ

**Resumen general del sector**

CREACION DE LA POLITICA PUBLICA DEL ADULTO MAYOR. IMPLEMENTACION DE LA GERENCIA DE SERVICIO A LA ATENCION AL ADULTO MAYOR. GESTION DE CUPOS PARA EL ADULTO MAYOR. ELABORAR Y EJECUTAR PROGRAMAS Y PROYECTOS PARA EL BENEFICIO DEL ADULTO MAYOR. LOGRAR PROGRAMAS EDUCATIVOS Y CAPACITACIONES. MEJORAMIENTO DE LA CALIDAD DE VIDA. FORTALECIMIENTO EN EL PLAN DE DESARROLLO MUNICIPAL.

Elaborado por:



**Nota:** No olvide que puede insertar filas en caso de ser necesario para completar el paso.



ESTRATEGIA ADULTO MAYOR

Unidad 2. Parte Estratégica

Formato 01: Visión de Desarrollo Territorial

Departamento: CAUCA

Municipio: SUAREZ



Principales argumentos para construir la visión			Visión de desarrollo redactada
Elementos destacables del diagnóstico que aportan ideas de largo plazo de la entidades territorial	Elementos destacables de otros referentes de planeación de largo plazo	Resumen expectativas del futuro de la comunidad	
<p>DE ACUERDO A LO DETECTADO SE DESTACA QUE: ES NECESARIA LA CREACION DE LA POLITICA PUBLICA DEL ADULTO MAYOR. IMPLEMENTAR LA GERENCIA DE SERVICIO A LA ATENCION AL ADULTO MAYOR.</p> <p>GESTION DE CUPOS PARA EL ADULTO MAYOR. ELABORAR Y EJECUTAR PROGRAMAS Y PROYECTOS PARA EL BENEFICIO DEL ADULTO MAYOR.</p> <p>LOGRAR PROGRAMAS EDUCATIVOS Y CAPACITACIONES.</p> <p>MEJORAMIENTO DE LA CALIDAD DE VIDA. FORTALECIMIENTO EN EL PLAN DE DESARROLLO MUNICIPAL.</p>	<p>LA CONSTRUCCION DE MANERA UNIFICADA DE UNOS PLANES DE VIDA QUE SE PUEDAN DESARROLLAR EN EL SECTOR SOCIAL CON BENEFICIOS PARA LA POBLACION. IGUALMENTE LA IMPLEMENTACION DE LOS PROYECTOS Y ACCIONES TENDIENTES A MEJORAR LAS CONDICIONES DE VIDA Y PROTECCION DE DERECHOS DE LOS ADULTOS MAYORES EN SITUACIONES DE POBREZA Y VULNERABILIDAD RESIDENTES EN EL MUNICIPIO DE SUAREZ.</p>	<p>EL PLANTEAMIENTO DE LAS COMUNIDADES, AL IGUAL QUE EN EL PLAN DE GOBIERNO DEL ALCALDE ES: QUE EN EL SECTOR SOCIAL, EL CUAL INCLUYE TANTO A LAS MUJERES, COMO A LOS NIÑOS, NIÑAS, PRIMERA INFANCIA, JOVENES, Y POBLACION EN DISCAPACIDAD, IGUALMENTE AL ADULTO MAYOR RECIBA UN MEJOR TRATAMIENTO Y SE CONVIERTA EN EL MOTOR PARA EL DESARROLLO, LA CONSTRUCCION DE PAZ Y CONVIVENCIA.</p> <p>EL MUNICIPIO DEBE PROMOVER MEJORES Y MAS ACTIVIDADES DEL ORDEN SOCIAL EN BENEFICIO DE LA COMUNIDAD.</p>	<p>SUAREZ SERA UN MUNICIPIO CON ACCESO A LAS OPORTUNIDADES PARA ALCANZAR UN DESARROLLO HUMANO INTEGRAL A PARTIR DEL RECONOCIMIENTO DE LAS GARANTIAS Y DERECHOS A LOS HABITANTES SIN DISCRIMINACION POR FAMILIA, RAZA, SEXO, EDAD, RELIGION, ORIENTACION, SEXUAL, O CONDICION.</p> <p>MUNICIPIO TRANSPARENTE Y PARTICIPATIVO, AUTOSOSTENIBLE; ABIERTO A LA CIUDADANIA PARA EL LOGRO DE UNA PAZ DURADERA, LOGRANDO ASI LA EQUIDAD Y LA DISMINUCION DE LOS INDICES DE POBREZA.</p>

Elaborado por:



Unidad 2. Parte Estratégica  
Formato 02: Análisis de Alternativas



Departamento: CAUCA  
Municipio: SUAREZ

Dimensión	POBLACION	Sector / Temática transversal	PROGRAMA ADULTO MAYOR		
			Análisis de Alternativas		
Resumen general del sector	Problemas identificados	Alternativas de solución identificadas	Competencia	Fuente de Financiación	Tiempo previsto de ejecución
			DE ACUERDO A LO DETECTADO SE DESTACA QUE: ES NECESARIA LA CREACION DE LA POLITICA PUBLICA DEL ADULTO MAYOR. IMPLEMENTAR LA GERENCIA DE SERVICIO A LA ATENCION AL ADULTO MAYOR. GESTION DE CUPOS PARA EL ADULTO MAYOR. ELABORAR Y EJECUTAR PROGRAMAS Y PROYECTOS PARA EL BENEFICIO DEL ADULTO MAYOR. LOGRAR PROGRAMAS EDUCATIVOS Y CAPACITACIONES. MEJORAMIENTO DE LA CALIDAD DE VIDA. FORTALECIMIENTO EN EL PLAN DE DESARROLLO MUNICIPAL.	LAS CARENCIAS Y NECESIDADES DETECTADAS CON LA POBLACION DE LOS ADULTOS MAYORES SON: TRANSPORTE EN ALGUNA PARTE DE LA ZONA RURAL; PRESUPUESTO, PARA EL HOGAR DE LOS ABUELOS QUE ESTAN EN TOTAL ABANDONO. MAS CASAS DIA Y DOTACION PARA LAS EXISTENTES; PERSONAL IDONEO PARA LA ATENCION DEL ADULTO MAYOR EN LA CASA DIA	CONSTRUCCION DE UNA POLITICA SOCIAL QUE CONTRIBUYA AL MEJORAMIENTO DE LA CALIDAD DE VIDA DEL ADULTO MAYOR, QUE REDUNDE EN EL BENEFICIO DE LA POBLACION
ELABORACION DE PROYECTOS QUE IDENTIFIQUE LAS NECESIDADES DEL ADULTO MAYOR. FALTA DE APLICACIÓN DE LA LEY QUE GARANTIZA LA ATENCION PRIORITARIA AL ADULTO MAYOR. SENSIBILIZACION DE LA COMUNIDAD Y ENTIDADES PRESTADORAS DEL SERVICIO AL ADULTO MAYOR. CAPACITACIONES Y ESTRATEGIAS DE OCUPACION; IMPLEMENTACION DE PROGRAMAS EDUCATIVOS.	PROMOVER EL DESARROLLO INTEGRAL DEL ADULTO MAYOR DENTRO DEL COMPONENTE SOCIAL, GENERANDO ESPACIOS Y MECANISMOS DE RECONOCIMIENTO Y RESPETO, EN PROCURA DEL MEJORAMIENTO DE SU CALIDAD DE VIDA, BAJO LOS PROCESOS QUE CONTEMPLA LA POLITICA NACIONAL DE ENVEJECIMIENTO HUMANO Y VEJEZ, INTEGRADOS AL PROGRAMA VEJEZ CON DIGNIDAD.	SECRETARIA DE GOBIERNO LIDER DEL PROCESO		GESTION RECURSOS DE LA NACION	2016 - 2019
	IMPLEMENTAR ACCIONES DE GESTION SOCIAL Y HUMANA ENCAMINADAS HACIA LA CORRECTA IMPLEMENTACION DEL PROGRAMA COLOMBIA MAYOR DE LA PRESIDENCIA DE LA REPUBLICA Y EL PROCESOS PROTECCION SOCIAL INTEGRAL.	SECRETARIA DE GOBIERNO LIDER DEL PROCESO		GESTION RECURSOS DE LA NACION	2016 - 2019

Elaborado por:



Nota: No olvide que puede insertar filas en caso de ser necesario para completar el paso.



Unidad 2. Parte Estratégica  
Formato 03: Formulación y Priorización de Objetivos



Departamento: SUAREZ  
Municipio: CAUCA

Dimensión	POBLACION	Sector/Temática transversal		PROGRAMA ADULTO MAYOR			Total
		Programa de gobierno	Construcción de Paz y ODS	Cierre de brechas	Competitividad	Impacto poblacional	
Alternativas viables identificadas	Objetivos formulados	Criterios para priorizar objetivos					Total
CONSTRUCCION DEL PLAN SOCIAL MUNICIPAL PARA LOS PROGRAMAS SOCIALES: ADULTO MAYOR CON LA PARTICIPACION DE LA COMUNIDAD CON UN ENFOQUE TERRITORIAL, PLURI ETNICO, INCLUYENTE PLURICULTURAL PARA EL MEJORAMIENTO DE LA CALIDAD DE VIDA DE LOS POBLADORES Y LA CONSTRUCCION INTEGRAL DE LA PAZ.	CONSTRUIR PLAN SOCIAL MUNICIPAL	4	3	2	4	4	17
AMPLIACION DE COBERTURA PARA LOS ADULTOS MAYORES DEL MUNICIPIO DE SUAREZ	ESTRATEGIAS DE MEJORAMIENTO DE LA CALIDAD DEL SERVICIO PARA LA POBLACION DE ADULTO MAYOR	4	3	3	4	4	18
IMPLEMENTACION DE UN PROGRAMA DENOMINADO: "VEJEZ CON DIGNIDAD"	DESARROLLAR ESPACIOS Y MECANISMOS DE RECONOCIMIENTO Y RESPETO, EN PROCURA DEL MEJORAMIENTO DE SU CALIDAD DE VIDA	4	4	3	4	4	19
MEJORAMIENTO DE LAS CONDICIONES FISICAS Y DE INFRAESTRUCTURA, PARA EL ADULTO MAYOR	MEJORAMIENTO DE LAS INSTALACIONES FISICAS DE LA CASA DIA, CENTRO PARA EL ADULTO MAYOR.	4	3	3	3	4	17

Elaborado por:



Nota: No olvide que puede insertar filas en caso de ser necesario para completar el paso.





Unidad 2. Parte Estratégica  
Formato 04: Ejes Estratégicos



Departamento: CAUCA  
Municipio: SUAREZ

Dimensión	Objetivos priorizados por dimensión	Nombre del Eje Estratégico	Objetivo del Eje Estratégico
POBLACION	<p>AUMENTAR EL NIVEL DE INCLUSION Y PARTICIPACION DE LOS ADULTOS MAYORES EN ESPACIOS DE SALUD, DEPORTE, RECREACION, CULTURA.</p> <p>IDENTIFICACION DE LA POBLACION DE ADULTO MAYOR EN EXTREMA POBREZA Y GARANTIZAR LA COBERTURA DE MANERA INTEGRAL EN EL REGIMEN SUBSIDIADO</p> <p>CONTAR INFRAESTRUCTURA FISICA Y ENTORNOS SOCIALES (DEPORTIVA, RECREATIVA Y CULTURAL) ACORDES A LAS NECESIDADES DEL ADULTO MAYOR QUE PERMITA CONTAR CON AMBIENTES ADECUADOS</p>	MOVILIDAD SOCIAL	ADULTOS MAYORES CON MEJORES CONDICIONES SOCIALES E INCLUYENTES EN LAS ACTIVIDADES DEL MUNICIPIO
POBLACION	<p>COSNTRUCCION DE UN PLAN SOCIAL MUNICIPAL</p> <p>IMPLEMENTACION DE ACCIONES DE GESTION SOCIAL</p> <p>IMPLEMENTAR PROGRAMAS DE CAPACITACION Y ESTRATEGIAS DE DEL TIEMPO LIBRE</p>	MOVILIDAD SOCIAL	ADULTOS MAYORES CON MEJORES CONDICIONES SOCIALES E INCLUYENTES EN LAS ACTIVIDADES DEL MUNICIPIO

Elaborado por:



*Nota: No olvide que puede insertar filas en caso de ser necesario para completar el paso.*



Unidad 2. Parte Estratégica  
Formato 05: Estructuración de programas



Departamento: CAUCA  
Municipio: SUAREZ

Eje estratégico	MOVILIDAD SOCIAL		
Nombre del programa	Objetivo(s) de programa	Productos asociados al programa	Influencia geográfica del programa
PROTECCION Y ASISTENCIA A POBLACIONES VULNERABLES Y/O EXCLUIDOS	POBLACION DE ADULTO MAYOR CON MEJORES CONDICIONES SOCIALES E INCLUYENTES EN LAS ACTIVIDADES DEL MUNICIPIO	DIAGNOSTICO DE LA POBLACION DE ADULTO MAYOR, PARA SU INCLUSION EN LOS BENEFICIOS Y PROGRAMAS SOCIALES DEL MUNICIPIO: "SUAREZ ES NUESTRA GENTE"	URBANA - RURAL
		AMPLIACION DE COBERTURA DE SERVICIOS PARA LA POBLACION DE ADULTO MAYOR: "SUAREZ MUNICIPIO SALUDABLE"	URBANA - RURAL
		MEJORAMIENTO DE LAS CONDICIONES DE VIDA DEL ADULTO MAYOR: "SUAREZ ES NUESTRA GENTE"	URBANA - RURAL

Elaborado por:



Nota: No olvide que puede insertar filas en caso de ser necesario para completar el paso.



Unidad 2. Parte Estratégica  
Formato 06: Indicadores y Metas



Departamento: CAUCA  
Municipio: SUAREZ

Eje estratégico	MOVILIDAD SOCIAL								
Nombre del programa	Objetivo(s) de programa	Indicador de resultado	Línea base	Meta de resultado	Productos asociados al programa	Sector de competencia	Indicador de producto	Línea base	Meta de producto
PROTECCION Y ASISTENCIA A POBLACIONES VULNERABLES Y/O EXCLUIDOS	POBLACION DE ADULTO MAYOR CON MEJORES CONDICIONES SOCIALES E INCLUYENTES EN LAS ACTIVIDADES DEL MUNICIPIO	% DE POBLACION BENEFICIADA	0	100% DE LA POBLACION BENEFICIADA	MAYOR NUMERO DE ADULTOS MAYORES EN ACTIVIDADES PARTICIPATIVAS, INCLUIDAS EN LOS PROCESOS SOCIALES	SECTOR DE BIENESTAR SOCIAL	NUMERO DE PERSONAS BENEFICIADAS	0	1946

Elaborado por:



Nota: No olvide que puede insertar filas en caso de ser necesario para completar el paso.



DIAGNÓSTICO FAMILIAS EN ACCIÓN

Unidad 1. Diagnóstico

Formato 03: Problemas territoriales

Departamento: CAUCA  
Municipio: SUAREZ



Dimensión	Sector / Tema Transversal	Situaciones negativas encontradas	¿Cuál es la población a la que afecta la situación negativa?	¿Dónde se ubica o localiza la situación negativa encontrada?	Síntesis del problema identificado
POBLACION	MAS FAMILIAS EN ACCION	DEPENDENCIA DEL PROGRAMA	MADRES Y PADRES TITULARES DEL PROGRAMA MFA.	RURAL DISPERSO, CENTROS POBLADOS Y ZONA URBANA.	LA POBREZA SIGUE SIENDO ALTA EN EL MUNICIPIO DEBIDO A QUE LA GENTE SE ESPERANZA EN LA ENTREGA DE LOS INCENTIVOS CONDICIONADOS
POBLACION	MAS FAMILIAS EN ACCION	FALTA DE ORGANIZACIÓN PARA LA GENERACION DE INGRESOS	POBLACION BENEFICIARIA DEL PROGRAMA MFA	RURAL DISPERSO, CENTROS POBLADOS Y ZONA URBANA.	LAS PERSONAS BENEFICIARIAS DEL PROGRAMA NO TIENEN UNA IDEA DE NEGOCIO CLARA PARA LA CREACION Y GENERACION DE INGRESOS.
POBLACION	MAS FAMILIAS EN ACCION	FALTA DE VINCULACION DE POBLACION CON CAPACIDADES DIFERENTES	NIÑOS, NIÑAS MENORES DE 7 AÑOS Y ADOLESCENTES EN EDAD ESCOLAR	RURAL DISPERSO, CENTROS POBLADOS Y ZONA URBANA.	HAY NIÑOS NIÑAS Y ADOLESCENTE QUE SE ENCUANTRAN EN CONDICION DE DISCAPACIDAD QUE NO HAN SIDO IDENTIFICADOS POR EL PROGRAMA Y ESTAN EN EDAD ESCOLAR.
POBLACION	MAS FAMILIAS EN ACCION	FALTA DE PARTICIPACION Y COMPROMISO POR LA IPS DEL MUNICIPIO	NIÑOS Y NIÑAS MENORES DE 7 QUE ASISTEN A LAS CITAS DE CRECIMIENTO Y DESARROLLO	RURAL DISPERSO, CENTROS POBLADOS Y ZONA URBANA.	LA IPS DEL MUNICIPIO NO REALIZA CAMPAÑAS DE CUIDADO EN LOS CUILES SE INTEGRE LOS NIÑOS (AS) PARA UNA VIDA SALUDABLE
POBLACION	MAS FAMILIAS EN ACCION	FALTA DE ESTRATEGIAS PARA EVITAR LA DESERCIÓN ESCOLAR EN EL MUNICIPIO.	NIÑOS, NIÑAS Y ADOLESCENTES EN EDAD ESCOLAR .	RURAL DISPERSO, CENTROS POBLADOS Y ZONA URBANA.	FALTA DE CAMPAÑAS DE MATRICULATON Y SEGUIMIENTO DE LOS NIÑOS, NIÑAS Y ADOLESCENTES DESERTORES
POBLACION	MAS FAMILIAS EN ACCION	FALTA DE CONTROL EN EL MANEJO DE LOS INCENTIVOS	NIÑOS, NIÑAS Y ADOLESCENTES EN EDAD ESCOLAR .	RURAL DISPERSO, CENTROS POBLADOS Y ZONA URBANA.	EN EL TIEMPO QUE LLEVA EL PROGRAMA FUNCIONANDO SE HA IDENTIFICADO QUE LAS MADRES Y PADRES TITULARES NO REALIZAN UNA INVERSION ADECUADA EN LA PARTE EDUCATIVA Y DE SALUD DE LOS NIÑOS.

Elaborado por:



Nota: No olvide que puede insertar filas en caso de ser necesario para completar el paso.



**Unidad 1. Diagnóstico**  
Formato 04: Causas y Consecuencias



Departamento: CAUCA  
Municipio: SUAREZ

POBLACION		MAS FAMILIAS EN ACCION		
Causas indirectas	Causas directas	Problema identificado	Consecuencias directas	Consecuencias indirectas
<ul style="list-style-type: none"> <li>ENTORNO SOCIAL, PSICOSOCIAL Y CULTURAL.</li> </ul>	<ul style="list-style-type: none"> <li>FALTA DE INTERES DE LOS PADRES EN CUANTO AL SEGUIMIENTO DE LA ASISTENCIA, COMPORTAMIENTO, RENDIMIENTO ACADEMICO EN LAS CLASES DE LOS HIJOS.</li> </ul>	<p>DESERCIÓN ESCOLAR, DESNUTRICIÓN, DEFICIENCIA POR PARTE DE LA IPS EN EL MANEJO DE LAS CITAS DE CRECIMIENTO Y DESARROLLO, FALTA DE CONCIENTIZACIÓN EN CUANTO AL MANEJO DE LOS INCENTIVOS, FALTA COMPROMISO POR PARTE DE LAS MADRES Y PADRES TITULARES CON RESPECTO A LA CORRESPONSABILIDAD ADQUIRIDA ANTE EL PROGRAMA.</p>	<ul style="list-style-type: none"> <li>INCREMENTO DE CONSUMO DE SPA, EMBARAZOS A TEMPRANA EDAD.</li> <li>TRABAJO INFANTIL.</li> </ul>	<ul style="list-style-type: none"> <li>DESINTERES EN APRENDER.</li> </ul>
<ul style="list-style-type: none"> <li>INSEGURIDAD ALIMENTARIA</li> <li>PRÁCTICAS DE CUIDADO Y ALIMENTACIÓN INADECUADAS</li> <li>ENTORNO INSALUBRE</li> <li>ASINAMIENTOS EN LOS HOGARES CONFORMADOS</li> </ul>	<ul style="list-style-type: none"> <li>DESCUIDO DE LOS PADRES EN LA SALUD NUTRICIONAL DE LOS HIJOS AL NO INVERTIR ADECUADAMENTE LOS INCENTIVOS, SOBRE POBLACION EN LA CONFORMACION DE LOS HOGARES.</li> </ul>		<ul style="list-style-type: none"> <li>CONSUMO ALIMENTARIO INADECUADO CON RIESGO DE MUERTE POR DESNUTRICION</li> <li>RETRASO DEL CRECIMIENTO</li> <li>LIMITACION EN EL DESARROLLO COGNITIVO DEL NIÑO.</li> </ul>	<ul style="list-style-type: none"> <li>RIESGO DE CONTRAER INFECCIONES.</li> <li>DISPONIBILIDAD DE ALIMENTOS.</li> <li>ACCESO A LOS ALIMENTOS.</li> <li>CONTEXTO SANITARIO.</li> <li>DISPONIBILIDAD, CALIDAD Y ACCESO AL AGUA.</li> </ul>
<ul style="list-style-type: none"> <li>ATENCION PRIORITARIA.</li> <li>CARENCIA DE CAPITAL HUMANO ESPECIALIZADO.</li> </ul>	<ul style="list-style-type: none"> <li>SERVICIOS DE SALUD DEFICIENTES</li> </ul>		<ul style="list-style-type: none"> <li>PERDIDA DE LOS INCENTIVOS POR PROGAMAR INADECUADAMENTE LAS CITAS DE CRECIMIENTO Y DESARROLLO</li> </ul>	<ul style="list-style-type: none"> <li>RETRASO EN LOS PAGOS.</li> </ul>
<ul style="list-style-type: none"> <li>INVERSION INADECUADA DE LOS INCENTIVOS</li> <li>INCUMPLIMIENTOS ANTE EL PROGRAMA</li> </ul>	<ul style="list-style-type: none"> <li>NECESIDAD DE RECURSOS ECONOMICOS</li> </ul>		<ul style="list-style-type: none"> <li>MALA ADMINISTRACION DE LOS INCENTIVOS.</li> </ul>	<ul style="list-style-type: none"> <li>PROBLEMAS FAMILIARES.</li> </ul>

Elaborado por:



**Nota:** No olvide que puede insertar filas en caso de ser necesario para completar el paso.



**Unidad 1. Diagnóstico**

Formato 05: Diario de campo con la comunidad



Departamento: CAUCA  
Municipio: SUAREZ

		Participantes
<p><b>Lugar</b> SUAREZ</p> <p><b>Fecha</b> ABRIL</p> <p><b>Hora</b></p>		
<p>Aportes de la comunidad al análisis de problemas</p>	<p>Oportunidades y fortalezas identificadas por la comunidad</p>	<p>Aportes de la comunidad a la construcción de la visión de largo plazo</p>
<p>INTERVENCIÓN Y ACOMPAÑAMIENTO DE LAS MADRES LÍDERES Y TITULARES EN LOS ENCUENTROS DE CUIDADO Y ASAMBLEA GENERAL</p>	<p>COMUNIDADES DISPUESTAS A PARTICIPAR EN CAMPAÑAS DE CUIDADO PERSONAL, Y PROYECTOS ENFOCADOS EN LA GENERACION DE INGRESOS Y SANA CONVIVENCIA</p>	<p>CREACION DE PYMES CON ENFASIS COMUNITARIO QUE GENEREN ESTABILIDAD Y UNA SANA CONVIVENCIA ENTRE LOS MISMOS.</p>

Elaborado por:



**Nota:** No olvide que puede insertar filas en caso de ser necesario para completar el paso.



**Unidad 1. Diagnóstico**

Formato 06: Ficha de Diagnóstico

Departamento: CAUCA  
Municipio: SUAREZ



Dimensión

POBLACION

Sector/Tema transversal

MAS FAMILIAS EN ACCION

**Situaciones Positivas**

DISPOSICION DE LAS COMUNIDADES PARA REALIZAR TRABAJOS DE INTEGRACION COMUNITARIA E INGRESO SOCIAL SOSTENIBLE

Problemas identificados	Localización		¿Asociado al Cierre de Brechas y/o la Construcción de Paz?
	Urbana	Rural	
DESERCION ESCOLAR, DESNUTRICION, DEFICIENCIA POR PARTE DE LA IPS EN EL MANEJO DE LAS CITAS DE CRECIMIENTO Y DESARROLLO, FALTA DE CONCIERTIZACION EN CUANTO AL MANEJO DE LOS INCENTIVOS, FALTA COMPROMISO POR PARTE DE LAS MADRES Y PADRES TITULARES CON RESPECTO A LA CORRESPONSABILIDAD ADQUIRIDA ANTE EL PROGRAMA.	SI	SI	CONSTRUCCION DE PAZ

**Resumen general del sector**

EL PROGRAMA "MAS FAMILIAS EN ACCION" EN EL MUNICIPIO DE SUAREZ, CONTRIBUYE A LA SUPERACION, PREVENCION DE LA POBREZA Y LA FORMACION DEL CAPITAL HUMANO MEDIANTE APOYO MONETARIO PARA SALUD Y EDUCACION A LA FAMILIA BENEFICIARIA, EN ESTE CASO EL MUNICIPIO CUENTA CON 2.863 FAMILIAS BENEFICIADAS.

Elaborado por:




**Nota:** No olvide que puede insertar filas en caso de ser necesario para completar el paso.



ESTRATEGIA FAMILIAS EN ACCIÓN



**Unidad 2. Parte Estratégica**  
**Formato 01: Visión de Desarrollo Territorial**




Departamento: CAUCA  
Municipio: SUAREZ

Principales argumentos para construir la visión			Visión de desarrollo redactada
Elementos destacables del diagnóstico que aportan ideas de largo plazo de la entidades territorial	Elementos destacables de otros referentes de planeación de largo plazo	Resumen expectativas del futuro de la comunidad	
EL PROGRAMA "MAS FAMILIAS EN ACCION" EN EL MUNICIPIO DE SUAREZ, CONTRIBUYE A LA SUPERACION, PREVENCIÓN DE LA POBREZA Y LA FORMACION DEL CAPITAL HUMANO MEDIANTE APOYO MONETARIO PARA SALUD Y EDUCACION A LA FAMILIA BENEFICIARIA, EN ESTE CASO EL MUNICIPIO CUENTA CON 2.863 FAMILIAS BENEFICIADAS.	CREACION DE PYMES CON ENFASIS COMUNITARIO QUE GENEREN ESTABILIDAD Y UNA SANA CONVIVENCIA ENTRE LOS MISMOS.	LA CREACION DE CAMPAÑAS QUE CONTIBUYAN A LA SUPERACION, PREVENCIÓN DE LA POBREZA, LA FORMACION DE CAPITAL HUMANO, Y APOYO MONETARIO PARA LAS FAMILIAS BENEFICIERIAS	EN EL CUATRENIO "MAS FAMILIAS EN ACCION" SERA MEJORAMIENTO DE CONVIVENCIA Y RESOLUCION DE CONFLICTOS EN LA SUPERACION DE LOS NIVELES DE POBREZA, HACIENDO DEL MUNICIPIO UN MODELO DE CONSTRUCCION DE PAZ

Elaborado por:

**Unidad 2. Parte Estratégica**  
**Formato 02: Análisis de Alternativas**





Departamento: CAUCA  
Municipio: SUAREZ

Dimensión	POBLACION	Sector / Temática transversal	MAS FAMILIAS EN ACCION		
Resumen general del sector	Problemas identificados	Alternativas de solución identificadas	Análisis de Alternativas		
			Competencia	Fuente de Financiación	Tiempo previsto de ejecución
CREACION DE PYMES CON ENFASIS COMUNITARIO QUE GENEREN ESTABILIDAD Y UNA SANA CONVIVENCIA ENTRE LOS MISMOS.	DESERCIÓN ESCOLAR, DESNUTRICION, DEFICIENCIA POR PARTE DE LA IPS EN EL MANEJO DE LAS CITAS DE CRECIMIENTO Y DESARROLLO, FALTA DE CONCIENTIZACION EN CUANTO AL MANEJO DE LOS INCENTIVOS, FALTA COMPROMISO POR PARTE DE LAS MADRES Y PADRES TITULARES CON RESPECTO A LA CORRESPONSABILIDAD ADQUIRIDA ANTE EL PROGRAMA.	LA COMUNIDAD PLANTEA CREACION DE MEDIANAS Y PEQUEÑAS EMPRESAS, CON PROYECTOS ENFOCADOS EN LA GENERACION DE INGRESOS Y SU SANA CONVIVENCIA	MUNICIPIO, DEPARTAMENTO, APP, COMUNIDADES ETNICAS	SGP	2016-2019

Elaborado por:

*Nota: No olvide que puede insertar filas en caso de ser necesario para completar el paso.*

Unidad 2. Parte Estratégica

Formato 05: Estructuración de programas



Departamento: CAUCA  
Municipio: SUAREZ

Eje estratégico	MOVILIDAD SOCIAL		
Nombre del programa	Objetivo(s) de programa	Productos asociados al programa	Influencia geográfica del programa
GENERACION DE INFRESOS Y EMPLEO (CREACION DE PEQUEÑAS Y MEDIANAS EMPRESAS COMUNITARIAS)	COSTRUCCION DE UN MEJOR ENTORNO SOCIAL, PSICOSOCIAL, Y CULTURAL	COSTRUCCION DE UN MEJOR ENTORNO SOCIAL, PSICOSOCIAL, Y CULTURAL	RURAL-URBANA
	MEJORES IDEAS PARA LA CREACION Y GENERACION DE INGRESOS	CAPACITAR Y CREAR ESTRATEGIAS PARA INCREMENTAR LA CREACION DE INGRESOS	RURAL Y URBANA

Elaborado por:



Nota: No olvide que puede insertar filas en caso de ser necesario para completar el paso.



Unidad 2. Parte Estratégica

Formato 06: Indicadores y Metas



Departamento: CAUCA  
Municipio: SUAREZ

Eje estratégico	MOVILIDAD SOCIAL									
Nombre del programa	Objetivo(s) de programa	Indicador de resultado	Línea base	Meta de resultado	Productos asociados al programa	Sector de competencia	Indicador de producto	Línea base	Meta de producto	
GENERACION DE INFRESOS Y EMPLEO (CREACION DE PEQUEÑAS Y MEDIANAS EMPRESAS COMUNITARIAS)	COSTRUCCION DE UN MEJOR ENTORNO SOCIAL, PSICOSOCIAL, Y CULTURAL	% DE UN MEJOR ENTORNO SOCIAL, PSICOSOCIAL, Y CULTURAL	0	30%	COSTRUCCION DE UN MEJOR ENTORNO SOCIAL, PSICOSOCIAL, Y CULTURAL	PROGRAMAS SOCIALES	JAC.ASOCIACIONES, GRUPOS FOCALES CON MEJORES NIVELES DE GERACION DE AUTO INGRESOS	0	3	
	MEJORES IDEAS PARA LA CREACION Y GENERACION DE INGRESOS	% INICITIVAS DE EMPRENDIMIENTO PARA LA CREACION Y GENERACION DE INGRESOS		25%	CAPACITACIONES Y ESTRATEGIAS PARA INCREMENTAR LA CREACION DE INGRESOS					

Elaborado por:




Nota: No olvide que puede insertar filas en caso de ser necesario para completar el paso.



ESTRATEGIA CULTURA Y TURISMO


**Unidad 2. Parte Estratégica**  
**Formato 01: Visión de Desarrollo Territorial**

Departamento: CAUCA  
Municipio: SUAREZ




Principales argumentos para construir la visión			Visión de desarrollo redactada
Elementos destacables del diagnóstico que aportan ideas de largo plazo de la entidades territorial	Elementos destacables de otros referentes de planeación de largo plazo	Resumen expectativas del futuro de la comunidad	
<p>DE ACUERDO CON LOS PROBLEMAS Y LAS SITUACIONES POSITIVAS DETECTADAS DEL MUNICIPIO DE SUAREZ SE DESTACA: IMPULSAR Y DESARROLLAR UNA POLITICA PUBLICA EN EL AREA CULTURAL QUE INCLUYA INTERESES COMUNITARIOS FORTALECIENDO LA CONSERVACION DE LAS PRACTICAS ANCESTRALES. LA PROMOCION DE UN TURISMO ECOLOGICO, POTENCIALIZANDO LOS RECURSOS NATURALES PARA QUE SEA AUTOSOSTENIBLE.</p>	<p>*FOMENTAR LA INCLUSION, LA INNOVACION, LA CREACION Y LA PRODUCCION ARTISTICA Y CULTURAL EN EL MUNICIPIO</p> <p>*ARTICULAR DIVERSOS COMPONENTES PARA EL SECTOR TURISTICO, QUE PERMITAN DIRECCIONAR EL DESARROLLO DEL MUNICIPIO</p>	<p>EL PLANTEAMIENTO DE LAS COMUNIDADES, AL IGUAL QUE EN EL PLAN DE GOBIERNO DEL ALCALDE ES: QUE EN EL SECTOR SOCIAL, EL CUAL INCLUYE LA CULTURA, LAS MANIFESTACIONES ARTISTICAS Y EL TURISMO, SE CONVIERTAN EN UN MOTOR PARA EL DESARROLLO, CONSTRUCCION DE PAZ Y CONVIVENCIA.</p>	<p>EL MUNICIPIO DE SUAREZ LOGRE POSICIONAR LA CULTURA Y EL SECTOR TURISTICO CON PROGRAMAS DE FOMENTO Y PROMOCION QUE CONTRIBUYAN A LA GENERACION DE EMPLEO Y DESARROLLO REGIONAL, DESTACANDO LA MEMORIA CULTURAL DE LA POBLACION SUAREÑA.</p>

Elaborado por:



Departamento Nacional de Planeación



KITerritorial DNP  
www.kiterritorial.co



Unidad 2. Parte Estratégica  
Formato 02: Análisis de Alternativas



Departamento: CAUCA  
Municipio: SUAREZ

Dimensión	POBLACION	Sector / Temática transversal	CULTURA Y TURISMO				
Resumen general del sector	Problemas identificados	Alternativas de solución identificadas	Análisis de Alternativas				
			Competencia	Fuente de Financiación	Tiempo previsto de ejecución		
			ALCALDIA, LIDER RESPONSABLE	GESTION RECURSOS DE LA NACION, ESTABLECER ALIANZAS	2016		
			ALCALDIA, LIDER RESPONSABLE	GESTION RECURSOS DE LA NACION, ESTABLECER ALIANZAS	2016 - 2019		
DE ACUERDO CON LOS PROBLEMAS Y LAS SITUACIONES POSITIVAS DETECTADAS DEL MUNICIPIO DE SUAREZ SE DESTACA: IMPULSAR Y DESARROLLAR UNA POLITICA PUBLICA EN EL AREA CULTURAL QUE INCLUYA INTERESES COMUNITARIOS FORTALECIENDO LA CONSERVACION DE LAS PRACTICAS ANCESTRALES. LA PROMOCION DE UN TURISMO ECOLOGICO, POTENCIALIZANDO LOS RECURSOS NATURALES PARA QUE SEA AUTOSOSTENIBLE.	<b>DIFICIENCIA EN EL FOMENTO Y LA PRACTICA DE LA ACTIVIDADES ARTISTICAS Y CULTURALES:</b> AUSENCIA DE UNA POLITICA PUBLICA MUNICIPAL *ORIENTAR LINEAMIENTOS HACIA GRUPOS FOLCLORICOS Y DE TEATRO HACIENDO ENFASIS EN EL AREA MUSICAL. *AUSENCIA DE ORGANIZACIONES ARTISTICAS Y CULTURALES. *LA POCA PARTICIPACION DE LA COMUNIDAD EN LOS PROCESOS CULTURALES. *IMPIDE LA REALIZACION DE MAS Y MEJORES ACTIVIDADES Y PROYECTOS.	POLITICA PUBLICA MUNICIPAL QUE ARTICULE LOS SECTORES DE CULTURA Y TURISMO Y QUE CONTRIBUYA COMO MOTOR DE CRECIMIENTO Y EN BENEFICIO DE LA COMUNIDAD SUAREÑA. *ENCUENTROS Y/O EVENTOS PUBLICOS QUE PROMUEVAN LAS ACTIVIDADES ARTISTICAS DEL MUNICIPIO. *FESTIVALES CULTURALES QUE PROMUEVAN EL DESARROLLO SOCIAL Y CULTURAL. *ALIANZAS ESTRATEGICAS ESTABLECIDAS (Min Cultura) PARA EL FORTALECIMIENTO DEL SECTOR ARTISTICO (Ej. PROGRAMA DE VIOLINES CAUCANOS)	ALCALDIA, LIDER RESPONSABLE	GESTION RECURSOS DE LA NACION, ESTABLECER ALIANZAS	2016		
			<b>FALTA DE PROMOCION DEL SECTOR TURISTICO PARA FORTALECER EL ECOTURISMO EN LA REGION</b> *NECESIDAD PROMOTORES TURISMO. *NECESIDAD DE UN PLAN ESTRATEGICO MUNICIPAL PARA EL TURISMO. *NO HAY PROMOCION NI COMPETITIVIDAD. *APROVECHAMIENTO DEL SECTOR PISCICOLA DE LA SALVAJINA. *APROVECHAMIENTO DEL SECTOR PISCICOLA DE LA SALVAJINA. *MEJORAMIENTO DE LAS VIAS DE ACCESO A LA REPRESA DE LA SALVAJINA	IMPLEMENTAR UN PLAN DE DESARROLLO TURISTICO. *FOMENTAR LA CAPACITACION Y EL MERCADEO DE LOS POBLADORES DE LA REPRESA DE LA SALVAJINA, PARA POTENCIAR LA PROMOCION DE LA MISMA. *PLAN DE CAPACITACION ARTICULADO CON EL SENA DIRIGIDO AL SECTOR TURISTICO EN TEMAS RELACIONADOS CON LA OFERTA TURISTICA DE LA SALVAJINA. *PROGRAMAS DE SEGURIDAD Y SERVICIOS BASICOS PARA EL TURISMO.	ALCALDIA, LIDER RESPONSABLE	GESTION RECURSOS DE LA NACION, ESTABLECER ALIANZAS	2016 - 2019
			*RESTAURACION Y SALVAGUARDIA DE PATRIMONIO CULTURAL E HISTORICO. *RESCATAR COSTUMBRES DE LA COMUNIDAD.	ACCIONES PARA EL MANTENIMIENTO DE LA CULTURA SUAREÑA, EN PRO DE SALVAGUARDAR LA MEMORIA HISTORICA DEL MUNICIPIO DE SUAREZ	ALCALDIA, LIDER RESPONSABLE	GESTION RECURSOS DE LA NACION, ESTABLECER ALIANZAS	2016 - 2019

Elaborado por:

Unidad 2. Parte Estratégica

Formato 03: Formulación y Priorización de Objetivos



Departamento: CAUCA  
Municipio: SUAREZ

Dimensión	POBLACION	Sector/Temática transversal		CULTURA TURISMO			Total
		Programa de gobierno	Construcción de Paz y ODS	Cierre de brechas	Competitividad	Impacto poblacional	
Alternativas viables identificadas	Objetivos formulados	Criterios para priorizar objetivos					
IMPLEMENTACION DE UNA POLITICA PUBLICA MUNICIPAL PARA LA CULTURA Y EL TURISMO	CONSTRUIR MANCOMUNADAMENTE DE UNA POLITICA PUBLICA DE CULTURA Y TURISMO PARA EL MUNICIPIO DE SUAREZ.	4	4	3	4	4	19
CONSOLIDAR UN PLAN DE ACCION DE CULTURA Y TURISMO PARA EL MUNICIPIO DE SUAREZ	PLANTEAR ESTRATEGIAS PARA CONSOLIDAR UN PLAN DE ACCION PARA LA CULTURA DEL MUNICIPIO DE SUAREZ	4	4	2	4	4	18
MEJORAMIENTO DE LAS VIAS DE ACCESO	MEJORAR LA INFRAESTRUCTURA TURISTICA AL SERVICIO DEL SECTOR	4	4	3	4	4	19
PROMOCION Y FORTALECIMIENTO DE PROYECTOS	PLAN DE PROMOCION TURISTICA PARA LA REPRESA DE LA SALVAJINA, FORTECIENDO PROYECTOS PISICOLAS	4	4	2	4	4	18
RECUPERACION DEL PATRIMONIO CULTURAL	SALVAGUARDAR LA MEMORIA HISTORICA EL MUNICIPIO	3	4	2	3	4	16

Elaborado por:



Nota: No olvide que puede insertar filas en caso de ser necesario para completar el paso.



Unidad 2. Parte Estratégica  
Formato 04: Ejes Estratégicos



Departamento: CAUCA  
Municipio: SUAREZ

Dimensión	Objetivos priorizados por dimensión	Nombre del Eje Estratégico	Objetivo del Eje Estratégico
POBLACION	FOMENTAR LAS ACTIVIDADES ARTISTICAS Y CULTURALES EN EL MUNICIPIO DE SUAREZ.	MOVILIDAD SOCIAL	INCREMENTAR LA PARTICIPACION DE LOS POBLADORES DE SUAREZ EN LAS ACTIVIDADES ARTISTICAS Y CULTURALES DEL MUNICIPIO
	REALIZAR ALIANZAS ESTRATEGICAS PARA FORTALECER EL SECTOR ARTISTICO Y CULTURAL		
	INCLUSION DE LA POBLACION VULNERABLE, ZONA RURAL Y URBNA DEL MUNICIPIO.		
POBLACION	MEJORAMIENTO DE LA INFRAESTRUCTURA VIAL Y SITIOS PARA EL DESARROLLO DEL TURISMO	COMPETITIVIDAD E INFRAESTRUCTURA ESTRATEGICAS	IMPLEMENTAR Y FOMENTAR UN PROGRAMA DE DESARROLLO ECOTURISTICO EN LA REGION
	FOMENTAR EL TURISMO EN LA REGION, PLANTEANDO ESTRATEGIAS PARA EL DESARROLLO DEL SECTOR		
	FOMENTAR LAS ACTIVIDADES DE CAPACITACION H COMPETENCIAS PARA EL DESARROLLO DEL TURISMO EN SUAREZ.		
POBLACION	SALVAGUARDIAR LA MEMORIA HISTORICA Y CULTURAL EL MUNICIPIO	MOVILIDAD SOCIAL	ESTRATEGIAS PARA LA RECUPERACION DE LA MEMORIA HISTORICA Y CULTURAL DEL MUNICIPIO

Elaborado por:



**Nota:** No olvide que puede insertar filas en caso de ser necesario para completar el paso.



Unidad 2. Parte Estratégica

Formato 05: Estructuración de programas



Departamento: CAUCA  
Municipio: SUAREZ

Eje estratégico	MOVILIDAD SOCIAL/COMPETITIVIDAD E INFRAESTRUCTURA ESTRATEGICAS		
Nombre del programa	Objetivo(s) de programa	Productos asociados al programa	Influencia geográfica del programa
INCENTIVO AL EMPRENDIMIENTO E INDUSTRIA CULTURAL	FOMENTAR LA CREACION DE EMPRESAS A TRAVES DE LA PROMOCION DE LA CULTURA Y EL DEPORTE, PROMOVRIENDO LA ARTICULACION INTERINSTITUCIONAL PARA EL DESARROLLO ENTRE LA ACADEMIA, Y LA EMPRESA PRIVADA.	NUEVAS EMPRESAS, GENERADORAS DE EMPLEO. NUEVAS ALIANZAS. MAS INCLUSION DE LA COMUNIDAD SUAREÑA	URBANA - RURAL
	FOMENTAR LA RECUPERACION DEL PATRIMONIO CULTURAL TANGIBLE E INTANGIBLE DE LA ZONA COMO ESTRATEGIA PARA EL FORTALECIMIENTO DE LAS DIFERENTES VIVENCIAS Y PRACTICAS CULTURALES (COMUNIDADES AFRO, INDIGENAS Y CAMPESINOS).	LECTURA Y BIBLIOTECA; CASA DE LA CULTURA, DE MUSICA PARA LA CONVIVENCIA; DE DANZAS; ESCUELAS DE FORMACION ARTISTICA Y CULTURAL VIGIAS DEL PATRIMONIO SUAREÑO	URBANA - RURAL
INCENTIVO Y FOMENTO A LA FORMACION ARTISTICA Y CREACION CULTURAL	APOYO ECONOMICO A PROGRAMAS CULTURALES FOMENTAR FESTIVALES CULTURALES QUE PROMUEVAN EL DESARROLLO SOCIAL Y CULTURAL DE LOS SUAREÑOS	INCLUSION ETNICA Y CULTURAL ALREDEDOR DE LAS ACTIVIDADES PROGRAMADAS	URBANA - RURAL
	CAPACITAR GRUPOS DE INTERES (MUJERES CABEZA DE FAMILIA, JOVENES EN RIESGO, ENTRE OTROS) EN NUEVAS CREACIONES ARTISTICAS	GENERAR ALIANZA CON SEN. LOGRAR MAYOR RECONOCIMIENTO A NIVEL DEPARTAMENTAL	URBANA - RURAL
PROMOCION DE LA COMPETITIVIDAD PARA EL DESARROLLO TURISTICO	"PROYECCION DE UNA OFERTA TURISTICA A PARTIR DE LAS VENTAJAS COMPARATIVAS A PARTIR REPRESA DE LA SALVAJINA, LA MINERIA ARTESANAL, EL TERRITORIO INTERETNICO, SUS COSTUMBRES Y CULTURA	MEJORAMIENTO DE LA INFRAESTRUCTURA Y CAPACIDADES TURISTICAS, HOTELERAS CAPACITACION EN TURISMO A POBLADORES DE LA REGION	URBANA - RURAL
	IMPLEMENTACION DEL PROGRAMA DE DESARROLLO ECOTURISTICO Y APROVECHAMIENTO PISCICOLA REPRESA SALVAJINA		URBANA - RURAL
	FOMENTAR LAS ACTIVIDADES DE CAPACITACION Y COMPETENCIAS PARA EL DESARROLLO DEL TURISMO EN SUAREZ.	FORTALECIMIENTO A LA CREACION DE EMPRESAS TURISTICAS, ECOTURISRICAS, GASTRONOMICAS, DEPORTIVAS Y CULTURALES QUE CUENTEN CON OBJETO PRINCIPAL EL DESARROLLO DE ACTIVIDADES TURISTICAS	URBANA - RURAL
		ARTICULACION CON ENTIDADES PROMOTRAS DE TURISMO, CAPACITACION TURISTICA E INFRAESTRUCTURA TURITICA	URBANA - RURAL

Elaborado por:



Nota: No olvide que puede insertar filas en caso de ser necesario para completar el paso.



Unidad 2. Parte Estratégica

Formato 06: Indicadores y Metas

Departamento: CAUCA  
Municipio: SUAREZ



Eje estratégico	MOVILIDAD SOCIAL/COMPETITIVIDAD E INFRAESTRUCTURA ESTRATEGICAS								
Nombre del programa	Objetivo(s) de programa	Indicador de resultado	Línea base	Meta de resultado	Productos asociados al programa	Sector de competencia	Indicador de producto	Línea base	Meta de producto
INCENTIVO AL EMPRENDIMIENTO E INDUSTRIA CULTURAL	* FOMENTAR LA CREACION DE EMPRESAS A TRAVES DE LA PROMOCION DE LA CULTURA Y EL DEPORTE, PROMOVRIENDO LA ARTICULACION INTERINSTITUCIONAL PARA EL DESARROLLO ENTRE LA ACADEMIA, Y LA EMPRESA PRIVADA.	% DE POBLACION BENEFICIADA	0	30% DE LA POBLACION BENEFICIADA	NUEVAS EMPRESAS GENERADORAS DE EMPLEO. NUEVAS ALIANZAS. MAS INCLUSION DE LA COMUNIDAD SUAREÑA	CULTURA	# DE PERSONAS BENEFICIADAS # DE NUEVAS EMPRESAS # DE NUEVAS ALIANZAS	0	250 2 2
	* FOMENTAR LA RECUPERACION DEL PATRIMONIO CULTURAL TANGIBLE E INTANGIBLE DE LA ZONA COMO ESTRATEGIA PARA EL FORTALECIMIENTO DE LAS DIFERENTES VIVIENCIAS Y PRACTICAS CULTURALES (COMUNIDADES AFRO, INDIGENAS Y CAMPESINOS).				LECTURA Y BIBLIOTECA; CASA DE LA CULTURA, DE MUSICA PARA LA CONVIVENCIA; DE DANZAS; ESCUELAS DE FORMACION ARTISTICA Y CULTURAL VIGIAS DEL PATRIMONIO SUAREÑO		# ESCUELAS DE FORMACION ARTISTICA		6
INCENTIVO Y FOMENTO A LA FORMACION ARTISTICA Y CREACION CULTURAL	*APOYO ECONOMICO A PROGRAMAS CULTURALES FOMENTAR FESTIVALES CULTURALES QUE PROMUEVAN EL DESARROLLO SOCIAL Y CULTURAL DE LOS SUAREÑOS.	% DE NUEVOS PROGRAMAS	0%	0 NUEVOS PROGRAMAS	INCLUSION ETNICA Y CULTURAL ALREDEDOR DE LAS ACTIVIDADES PROGRAMADAS	CULTURA	# DE NUEVOS PROGRAMAS Y/O FESTIVALES PROGRAMADOS	0	3
	*CAPACITAR GRUPOS DE INTERES (MUJERES CABEZA DE FAMILIA, JOVENES EN RIESGO, ENTRE OTROS) EN NUEVAS CREACIONES ARTISTICAS	% DE PERSONAS CAPACITADAS		30% DE PERSONAS CAPACITADAS	GENERAR ALIANZA CON SENA. LOGRAR MAYOR RECONOCIMIENTO A NIVEL DEPARTAMENTAL.		# DE PERSONAS CAPACITADAS		250
PROMOCION DE LA COMPETITIVIDAD PARA EL DESARROLLO TURISTICO	**"PROYECCION DE UNA OFERTA TURISTICA EMBALSE DE LA SALVAJINA"	% PROMOCION DE ACTIVIDADES TURISTICA	0%	30%	MEJORAMIENTO DE LA INFRAESTRUCTURA Y CAPACIDADES TURISTICAS, HOTELERAS CAPACITACION EN TURISMO A POBLADORES DE LA REGION	TURISMO	# DE ACTIVIDADES TURISTICAS Y ECOTURISTICOS PROMOCIONADOS	0	8
	*IMPLEMENTACION DEL PROGRAMA DE DESARROLLO ECOTURISTICO Y APROVECHAMIENTO PISCICOLA REPRESA	%IMPLEMENTACION DEL PROGRAMA		100%			# DE EMPRESAS CONSTITUIDAS		6
	FOMENTAR LAS ACTIVIDADES DE CAPACITACION Y COMPETENCIAS PARA EL DESARROLLO DEL TURISMO EN SUAREZ.	%CREACION DE NUEVAS EMPRESAS		0%			# DE PERSONAS CAPACITADAS		250
		% ACTIVIDADES DESARROLLADAS		0%					

Elaborado por:




Nota: No olvide que puede insertar filas en caso de ser necesario para completar el paso.



ESTRATEGIA DEPORTE



**Unidad 1. Diagnóstico**  
**Formato 03: Problemas territoriales**  
**"EDUCANDO HAREMOS MAS"**

Departamento: CAUCA  
Municipio: SUAREZ



Dimensión	Sector / Tema Transversal	Situaciones negativas encontradas	¿Cuál es la población a la que afecta la situación negativa?	¿Dónde se ubica o localiza la situación negativa encontrada?	Síntesis del problema identificado
POBLACION	DEPORTE Y RECREACION	<p>FALTA DE INFRAESTRUCTURA INTEGRAL ADECUADA.</p> <p>CARENCIA DE ESCUELAS DE FORMACION DEPORTIVAS</p> <p>LIMITACIONES PRESUPUESTALES</p> <p>JOVENES DEDICADOS A ACTIVIDADES ILICITAS, TRABAJO INFANTIL, DROGADICCION Y ALCOHOLISMO</p> <p>NO SE TIENE EN CUENTA LA POBLACION VULNERABLE COMO EL ADULTO MAYOR, MUJERES GESTANTES, DISCAPACITADOS</p> <p>NO EXISTE INDER O SECRETARIA DE DEPORTES</p>	PRIMERA INFANCIA, INFANCIA, ADOLESCENCIA, ADULTO MAYOR, MUJERES GESTANTES, DISCAPACITADOS	ZONA RURAL- URBANA	DIFICIENCIA EN EL FOMENTO Y PRACTICA DE LAS ACTIVIDADES DEPORTIVAS Y RECREATIVAS

Elaborado por:



**Unidad 1. Diagnóstico**  
Formato 04: Causas y Consecuencias

Departamento: CAUCA  
Municipio: SUAREZ

POBLACION		DEPORTE Y RECREACION		
Causas indirectas	Causas directas	Problema identificado	Consecuencias directas	Consecuencias indirectas
CONFLICTO ARMADO	NO SE HA FORMULADO UN PLAN MUNICIPAL DE DEPORTES	DIFICIENCIA EN EL FOMENTO Y PRACTICA DE LAS ACTIVIDADES DEPORTIVAS Y RECREATIVAS	INGRESO A GRUPOS ARMADOS AL MARGEN DE LA LEY	DESPLAZAMIENTO DE FAMILIAS
FUNDAMENTACION DEPORTIVA SIN ARTICULACION A NUTRICION, SALUD, EDUCACION Y ACOMPAÑAMIENTO PSICOLOGICO	AJUSTAR LA ESTRUCTURA FUNCIONAL PARA MEJORAR LA GESTION		ACCIDENTES Y LESIONES, EN LA PRACTICA DEPORTIVA, Y RECREATIVA	AFECTACION EN LA SALUD POR PRESENCIA DE ENFERMEDADES CARDIOVASCULARES, OBESIDAD, CIRCULATORIAS
AUSENCIA DE PERSONAS EN FUNCION DE LA COORDINACION Y MONITOREO DEL DEPORTE Y LA RECREACION	ESCENARIOS DEPORTIVOS INADECUADOS E INSUFICIENTES		EMBARAZOS A TEMPRANA EDAD	INCREMENTO DE CONSUMO DE SPA Y ALCOHOLISMO
NO INCLUSION DE POBLACION VULNERABLE	DESARROLLAR UNA AGENDA SEMESTRAL A FAVOR DEL APROVECHAMIENTO DEL TIEMPO LIBRE		CARENCIA DE DEPORTISTAS (FUNDAMENTACION) COMPETITIVOS DE ALTO NIVEL	PERDIDA DE OPORTUNIDADES
NO HAY INCLUSION DE DISCAPACITADOS EN ACTIVIDADES DEPORTIVAS Y RECREATIVAS	CARENCIA DE MONITORES PARA EL DESARROLLO DE NUEVOS PROGRAMAS DEPORTIVOS		INSUFICIENCIA DE NUEVAS DISCIPLINAS DEPORTIVAS	FALTA DE EVENTOS DEPORTIVOS
FALTA DE ARTICULACION INTERSECTORIAL	CARENCIAS DE ESCUELAS DE FORMACION DEPORTIVA		TRABAJO INFANTIL	INCREMENTO EN ACTIVIDADES DE OCIO, CONFLICTOS, PELEAS.

Elaborado por:



**Nota:** No olvide que puede insertar filas en caso de ser necesario para completar el paso.



Unidad 1. Diagnóstico

Formato 05: Diario de campo con la comunidad



Departamento: CAUCA  
Municipio: SUAREZ

<b>Lugar</b>	SUAREZ
<b>Fecha</b>	abr-16
<b>Hora</b>	

Participantes

Aportes de la comunidad al análisis de problemas	Oportunidades y fortalezas identificadas por la comunidad	Aportes de la comunidad a la construcción de la visión de largo plazo
NO HAY PRESENCIA INSTITUCIONAL PERMANENTE Y OPORTUNA EN INTERVENIR LA INFRAESTRUCTURA DEPORTIVA Y RECREATIVA, ACOMPAÑAMIENTO PARA LA FORMACION DEPORTIVA, PARA LA RECREACION DIRIGIDA Y LA DOTACION DE LOS IMPLEMENTOS NECESARIOS	<p>POBLACION EN EDAD FORMATIVA Y COMPETITIVA EN DISPOSICION DE PARTICIPAR ACTIVAMENTE EN PROCESOS DEPORTIVOS</p> <p>EL INTERES DE LA POBLACION DE TERCERA EDAD, DISCAPACITADOS Y MUJERES LACTANTES POR QUE SE PRESENTEN PROGRAMAS INTEGRALES PARA LA RECREACION SALUDABLE</p> <p>EXISTENCIA PARCIAL (EN ALGUNAS VEREDAS) DE CANCHAS DE FUTBOL, CANCHAS MULTIPLES Y POLIDEPORTIVOS</p> <p>EXISTENCIA DE UNA COORDINACION DE DEPORTES MUNICIPAL</p> <p>EL BIOTIPO Y EL TALENTO DE MUCHOS JOVENES SUAREÑOS</p> <p>EL REFERENTE DE VARIOS JOVENES QUE HAN INGRESADO AL FUTBOL PROFESIONAL</p>	EN UN FUTURO UNA JUVENTUD DEPORTISTA, RECREATIVA Y SANA QUE CONTRIBUYA AL CRECIMIENTO ECONOMICO Y SOCIAL DEL MUNICIPIO.

Elaborado por:



*Nota: No olvide que puede insertar filas en caso de ser necesario para completar el paso.*





**Unidad 1. Diagnóstico**

Formato 06: Ficha de Diagnóstico

Departamento: CAUCA  
Municipio: SUAREZ



Dimensión	POBLACION	Sector/Tema transversal	DEPORTE Y RECREACION
-----------	-----------	-------------------------	----------------------

**Situaciones Positivas**

DISPOSICION DE LAS COMUNIDADES, CAPACIDAD FISICA INSTALADA EN ESCENARIOS DEPORTIVOS, PRESENCIA INSTITUCIONAL

Problemas identificados	Localización		¿Asociado al Cierre de Brechas y/o la Construcción de Paz?
	Urbana	Rural	
DIFICIENCIA EN EL FOMENTO Y PRACTICAS DE LAS ACTIVIDADES DEPORTIVAS Y RECREATIVAS	SI	SI	CONSTRUCCION DE PAZ

**Resumen general del sector**

EL DEPORTE Y LA RECREACION DEBEN CONTRIBUIR AL CRECIMIENTO ECONOMICO Y SOCIAL, INCLUYENDO LOS DIVERSOS SECTORES DE LA POBLACION, FORTALECER OTROS DEPORTES DE COMPETENCIA Y ACTIVIDADES RECREATIVAS, TENIENDO EN CUENTA EL SANO USO DEL TIEMPO LIBRE QUE CONLLEVE A MEJOR LA SALUD PUBLICA.

Elaborado por:



*Nota: No olvide que puede insertar filas en caso de ser necesario para completar el paso.*



**Unidad 2. Parte Estratégica**

Formato 01: Visión de Desarrollo Territorial

Departamento: CAUCA  
Municipio: SUAREZ



**Principales argumentos para construir la visión**

Principales argumentos para construir la visión			Visión de desarrollo redactada
Elementos destacables del diagnóstico que aportan ideas de largo plazo de la entidades territorial	Elementos destacables de otros referentes de planeación de largo plazo	Resumen expectativas del futuro de la comunidad	
EL DEPORTE Y LA RECREACION EN EL MUNICIPIO DE SUAREZ DEBEN CONTRIBUIR AL CRECIMIENTO ECONOMICO Y SOCIAL, INCLUYENDO LOS DIVERSOS SECTORES DE LA POBLACION, FORTALECER OTROS DEPORTES DE COMPETENCIA Y ACTIVIDADES RECREATIVAS, TENIENDO EN CUENTA EL SANO USO DEL TIEMPO LIBRE QUE CONLLEVE A MEJOR LA SALUD PUBLICA.	EN EL FUTURO TENER UNA JUVENTUD DEPORTISTA, RECREATIVA Y SANA QUE CONTRIBUYA AL CRECIMIENTO ECONOMICO Y SOCIAL DEL MUNICIPIO.	SE PLANTEA POR PARTE DEL MUNICIPIO JUNTO CON LA COMUNIDAD PARA EL PRESENTE CUATRENIO, LA MEJORA DE INSTALACIONES DEPORTIVAS INADECUADAS E INSUFICIENTES	EL DEPORTE COMO APORTE A LA CONSOLIDACION DE UNA MEJOR CONVIVENCIA Y DESARROLLO DEL MUNICIPIO

Elaborado por:



Unidad 2. Parte Estratégica  
Formato 02: Análisis de Alternativas



Departamento: CAUCA  
Municipio: SUAREZ

Dimensión	POBLACION	Sector / Temática transversal	DEPORTE Y RECREACION		
Resumen general del sector	Problemas identificados	Alternativas de solución identificadas	Análisis de Alternativas		
			Competencia	Fuente de Financiación	Tiempo previsto de ejecución
EL DEPORTE Y LA RECREACION DEBE CONTRIBUIR AL CRECIMIENTO SOCIOECONOMICO, INCLUYENDO DIVERSOS SECTORES DEL MUNICIPIO, ASI COMO TAMBIEN OTROS DEPORTES DE COMPETENCIA Y ACTIVIDADES RECREATIVAS, QUE CONLLEVEN A UNA POBLACION MAS SALUDABLE.	DIFICIENCIA EN EL FOMENTO Y PRACTICA DE LAS ACTIVIDADES DEPORTIVAS Y RECREATIVAS	LA CREACION DE UN PLAN MUNICIPAL DE DEPORTES, ASI COMO TAMBIEN EL FOMENTACION A NUEVAS PRACTICAS DEPORTIVAS, DE ACUERDO A LA ETNIA Y A LA CULTURA	MUNICIPIO DE SUAREZ, DEPARTAMENTO, ACUERDOS CON ENTIDADES PRIVADAS JUNTAS DE ACCION COMUNAL	SGP	2016-2019

Elaborado por:



Nota: No olvide que puede insertar filas en caso de ser necesario para completar el paso.



Unidad 2. Parte Estratégica  
Formato 03: Formulación y Priorización de Objetivos



Departamento: CAUCA  
Municipio: SUAREZ

Dimensión	POBLACION	Sector/Temática transversal					DEPORTE Y RECREACION
Alternativas viables identificadas	Objetivos formulados	Criterios para priorizar objetivos					Total
		Programa de gobierno	Construcción de Paz y ODS	Cierre de brechas	Competitividad	Impacto poblacional	
LA CREACION DE UN PLAN MUNICIPAL DE DEPORTES, ASI COMO TAMBIEN EL FOMENTACION A NUEVAS PRACTICAS DEPORTIVAS DE ACUERDO A LA IDENTIDAD ETNICA, CULTURAL, CON DISCAPACIDAD, Y PERSONAS EN PROCESO DE REINTEGRACION SOCIAL	CONSTRUCCION, ADECUACION Y MANTENIMIENTOS DE ESCENARIOS DEPORTIVOS	4	4	2	3	4	17
	CARENCIAS DE ESCUELAS DE FORMACION DEPORTIVA	4	4	2	3	4	17


Elaborado por:



Nota: No olvide que puede insertar filas en caso de ser necesario para completar el paso.




**Unidad 2. Parte Estratégica**  
**Formato 04: Ejes Estratégicos**




Departamento: CAUCA  
Municipio: SUAREZ

Dimensión	Objetivos priorizados por dimensión	Nombre del Eje Estratégico	Objetivo del Eje Estratégico
POBLACION	CONSTRUCCION, ADECUACION Y MANTENIMIENTOS DE ESCENARIOS DEPORTIVOS	MOVILIDAD SOCIAL	CONTAR CON INSTALACIONES DEPORTIVAS IDONEAS Y CONGRUENTES CON EL TRABAJO DE LAS ESCUELAS DE FORMACION
	CREACION, DOTACION, Y OPERACIÓN DE LAS ESCUELAS DE FORMACION DEPORTIVA		


Elaborado por:



*Nota: No olvide que puede insertar filas en caso de ser necesario para completar el paso.*




**Unidad 2. Parte Estratégica**  
**Formato 05: Estructuración de programas**




Departamento: CAUCA  
Municipio: SUAREZ

Eje estratégico	MOVILIDAD SOCIAL		
Nombre del programa	Objetivo(s) de programa	Productos asociados al programa	Influencia geográfica del programa
GENERACION Y MEJORAMIENTO DE INFRAESTRUCTURA DEPORTIVA Y RECREATIVA	CONSTRUCCION, ADECUACION Y MANTENIMIENTOS DE ESCENARIOS DEPORTIVOS	INFRAESTRUCTURA DEPORTIVA Y RECREATIVA NUEVA CONSTRUIDA	RURAL-URBANA
		INFRAESTRUCTURA DEPORTIVA Y RECREATIVA NUEVA ADECUADA Y MEJORADA	RURAL Y URBANA
FOMENTO A LA RECREACION, LA ACTIVIDAD FISICA, Y EL DEPORTE	CREACION, DOTACION, Y OPERACIÓN DE LAS ESCUELAS DE FORMACION DEPORTIVA	ESCUELAS DE FORMACION DEPORTIVA OPERANDO ESCUELAS DE FORMACION DEPORTIVA DEBIDAMENTE DOTADAS	RURAL-URBANA

Elaborado por:



*Nota: No olvide que puede insertar filas en caso de ser necesario para completar el paso.*



Unidad 2. Parte Estratégica  
Formato 06: Indicadores y Metas



Departamento: CAUCA  
Municipio: SUAREZ

Eje estratégico		MOVILIDAD SOCIAL							
Nombre del programa	Objetivo(s) de programa	Indicador de resultado	Línea base	Meta de resultado	Productos asociados al programa	Sector de competencia	Indicador de producto	Línea base	Meta de producto
GENERACION Y MEJORAMIENTO DE INFRAESTRUCTURA DEPORTIVA Y RECREATIVA	CONSTRUCCION, ADECUACION Y MANTENIMIENTOS DE ESCENARIOS DEPORTIVOS	% DE INFRAESTRUCTURA NUEVA DEPORTIVA Y RECREATIVA	0	30%	INFRAESTRUCTURA DEPORTIVA Y RECREATIVA NUEVA CONSTRUIDA	DEPORTES	MTZ CONTRUIDOS DE INFRAESTRUCTURA DEPORTIVA Y RECREATIVA NUEVA	0	2500 MTZ
		% DE INFRAESTRUCTURA DEPORTIVA Y RECREATIVA ADECUADA Y MEJORADA	48	40%	INFRAESTRUCTURA DEPORTIVA Y RECREATIVA NUEVA ADECUADA Y MEJORADA		MTZ CONTRUIDOS DE INFRAESTRUCTURA DEPORTIVA Y RECREATIVA ADECUADA Y MEJORADA	5000 MTZ	2000 MTZ
FOMENTO A LA RECREACION, LA ACTIVIDAD FISICA, Y EL DEPORTE	CREACION, DOTACION, Y OPERACION DE LAS ESCUELAS DE FORMACION DEPORTIVA	% NUEVAS ESCUELAS DE FORMACION DEPORTIVA CREADAS EN OPERACION	0	100%	ESCUELAS DE FORMACION DEPORTIVA OPERANDO	DEPORTES	NUMERO DE ESCUELAS DEPORTIVAS OPERANDO	0	6
		% DE ESCUELAS CON DOTACION REQUERIDA		100%	ESCUELAS DE FORMACION DEPORTIVA DEBIDAMENTE DOTADAS		NUMEROS DE ESCUELAS DOTADA		

Elaborado por:




Nota: No olvide que puede insertar filas en caso de ser necesario para completar el paso.



**DIMENSIÓN TERRITORIO****DIAGNÓSTICO EMSUÁREZ**


**Unidad 1. Diagnóstico**  
Formato 03: Problemas territoriales

Departamento: CAUCA  
Municipio: SUAREZ




Dimensión	Sector / Tema Transversal	Situaciones negativas encontradas	¿Cuál es la población a la que afecta la situación negativa?	¿Dónde se ubica o localiza la situación negativa encontrada?	Síntesis del problema identificado
TERRITORIO	AGUA POTABLE Y SANEAMIENTO BASICO	PROBLEMAS TÉCNICOS PARA PRESTAR EL SERVICIO DE ACUEDUCTO EN ALGUNOS SECTORES	BARRIOS DE LA ZONA ALTA DEL CASCO URBANO	CASCO URBANO DEL MUNICIPIO DE SUAREZ	DEFICIENCIA EN LA COBERTURA DEL SERVICIO DE AGUA POTABLE
TERRITORIO	AGUA POTABLE Y SANEAMIENTO BASICO	PROBLEMAS TECNICOS PARA PRESTAR EL SERVICIO DE ACUEDUCTO EN ALGUNOS SECTORES	BARRIOS DE LA CABECERA MUNICIPAL Y ZONA RURAL	ZONA URBANA Y RURAL DEL MUNICIPIO DE SUAREZ	NÚMERO DE INTERRUPCIONES EN EL SERVICIO
TERRITORIO	AGUA POTABLE Y SANEAMIENTO BASICO	FALTA DE INFRAESTRUCTURA Y EQUIPO	BARRIOS DE LA CABECERA MUNICIPAL Y ZONA RURAL	ZONA URBANA Y RURAL DEL MUNICIPIO DE SUAREZ	INFRAESTRUCTURA DEFICIENTE PARA UNA ÓPTIMA POTABILIZACIÓN DEL AGUA
TERRITORIO	AGUA POTABLE Y SANEAMIENTO BASICO	AUSENCIA DE SISTEMAS DE POTABILIZACIÓN	ZONA RURAL Y URBANA DEL MUNICIPIO DE SUAREZ	ZONA RURAL Y URBANA DEL MUNICIPIO DE SUAREZ	INTERRUPCIONES DEL SERVICIO
TERRITORIO	AGUA POTABLE Y SANEAMIENTO BASICO	RED DE ALCANTARILLADO EN MAL ESTADO	COMUNIDAD EN GENERAL	ZONA RURAL Y URBANA DEL MUNICIPIO DE SUAREZ	DEFICIENCIA EN LA RED DEL SERVICIO
TERRITORIO	AGUA POTABLE Y SANEAMIENTO BASICO	SISTEMA DE TRATAMIENTO DE AGUAS RESIDUALES EN MAL ESTADO Y AUSENCIA DE ESTOS SISTEMAS EN LA ZONA RURAL	COMUNIDAD EN GENERAL	ZONA RURAL Y URBANA DEL MUNICIPIO DE SUAREZ	DEFICIENCIA EN EL SISTEMA DE TRATAMIENTO Y AUSENCIA DEL MISMO EN LA ZONA RURAL
TERRITORIO	AGUA POTABLE Y SANEAMIENTO BASICO	ALTO GRADO DE CONTAMINACIÓN AMBIENTAL	COMUNIDAD EN GENERAL	ZONA URBANA DEL MUNICIPIO DE SUAREZ	AUSENCIA DE UN RELLENO SANITARIO PARA LA DISPOSICIÓN DE RESIDUOS SÓLIDOS

Elaborado por:



**Nota:** No olvide que puede insertar filas en caso de ser necesario para completar el paso.



**Unidad 1. Diagnóstico**  
Formato 04: Causas y Consecuencias

Departamento: CAUCA  
Municipio: SUAREZ



TERRITORIO		AGUA POTABLE Y SANEAMIENTO BÁSICO		
Causas indirectas	Causas directas	Problema identificado	Consecuencias directas	Consecuencias indirectas
NO SE TUVO EN CUENTA EL EOT	CONSTRUCCIÓN DE VIVIENDAS POR ENCIMA DE LA COTA PIEZOMÉTRICA	DEFICIENCIA EN LA COBERTURA DEL SERVICIO DE AGUA POTABLE	PROLIFERACIÓN DE ABASTECIMIENTO NO ESTABLECIDOS DENTRO DE LA NORMATIVIDAD	PROBABILIDAD DE EXISTENCIA DE ENFERMEDADES ASOCIADAS AL CONSUMO DE AGUA NO APTA, ESPECIALMENTE EN NIÑOS Y NIÑAS
SUPER POBLACIÓN	ASENTAMIENTOS SUBNORMALES		DEFICIENCIA DEL SERVICIO	NO ACTUALIZACIÓN DEL EOT
Causas indirectas	Causas directas	Problema identificado	Consecuencias directas	Consecuencias indirectas
FALTA DE CONCIENCIA CIUDADANA EN EL CUIDADO DE LA RED	REDES OBSOLETAS	NÚMERO DE INTERRUPCIONES EN EL SERVICIO	DESABASTECIMIENTO	PROBLEMAS HIGIÉNICOS SANITARIOS
DEFORESTACIÓN	FALTA DE PRESUPUESTO		DISMINUCIÓN DE LA FUENTE HÍDRICA	PRESENCIA DE CULTIVOS ILÍCITOS
Causas indirectas	Causas directas	Problema identificado	Consecuencias directas	Consecuencias indirectas
CONTAMINACIÓN DEL AGUA	FALTA DE INFRAESTRUCTURA	INFRAESTRUCTURA DEFICIENTE PARA UNA ÓPTIMA POTABILIZACIÓN DEL AGUA	PROBLEMAS DE SALUD EN LA COMUNIDAD	DISMINUCIÓN EN LA CALIDAD DE VIDA
AUSENCIA DE PROYECTOS	FALTA DE PRESUPUESTO		PROBLEMAS DE SALUBRIDAD	INCONFORMIDAD DE LA COMUNIDAD
Causas indirectas	Causas directas	Problema identificado	Consecuencias directas	Consecuencias indirectas
FALTA DE DESARROLLO EN LA ZONA RURAL	INCONFORMIDAD DE LA COMUNIDAD	INTERRUPCIONES DEL SERVICIO	DESABASTECIMIENTO	PROBLEMAS HIGIÉNICOS SANITARIOS
BAJO NIVEL DE LOS AFLUENTES	DESVIACIÓN DEL CAUCE DE LAS FUENTES		AUSENCIA DEL SERVICIO	DIFICULTADES EN LA SALUD
Causas indirectas	Causas directas	Problema identificado	Consecuencias directas	Consecuencias indirectas
DIÁMETRO DEFICIENTE DE LA RED DE ALCANTARILLADO	SISTEMA DE ALCANTARILLADO COMBINADO (PLUVIAL Y RESIDUAL)	DEFICIENCIA EN LA RED Y EN EL SISTEMA DE ALCANTARILLADO EN LA ZONA RURAL Y URBANA DEL MUNICIPIO DE SUAREZ	INEFICIENCIA DEL SERVICIO	CONTAMINACIÓN AMBIENTAL
INGRESO DE MATERIAL DE ARRASTRE A LA RED	COLMATACIÓN DE LA RED DE ALCANTARILLADO		INUNDACIONES	DAÑOS EN LA INFRAESTRUCTURA VIAL Y DE LA RED
Causas indirectas	Causas directas	Problema identificado	Consecuencias directas	Consecuencias indirectas
MANEJO INADECUADO DE LA CELDA TRANSITORIA	EXIGENCIA DE LA NORMATIVIDAD	AUSENCIA DE UN RELLENO SANITARIO Y FALTA DE CONCIENCIA EN LA DISPOSICIÓN FINAL DE LOS RESIDUOS SÓLIDOS	AFECCIÓN ECONÓMICA AL MUNICIPIO COMO ENTE TERRITORIAL Y A LA COMUNIDAD	DISMINUCIÓN DE LOS RECURSOS DE INVERSIÓN
FALTA DE CAPACITACIÓN A LA COMUNIDAD	FALTA DE CULTURA CIUDADANA		CONTAMINACIÓN	AUMENTO DE LA CANTIDAD DE RESIDUOS A DISPONER

*Nota: No olvide que puede insertar filas en caso de ser necesario para completar el paso.*



Unidad 1. Diagnóstico

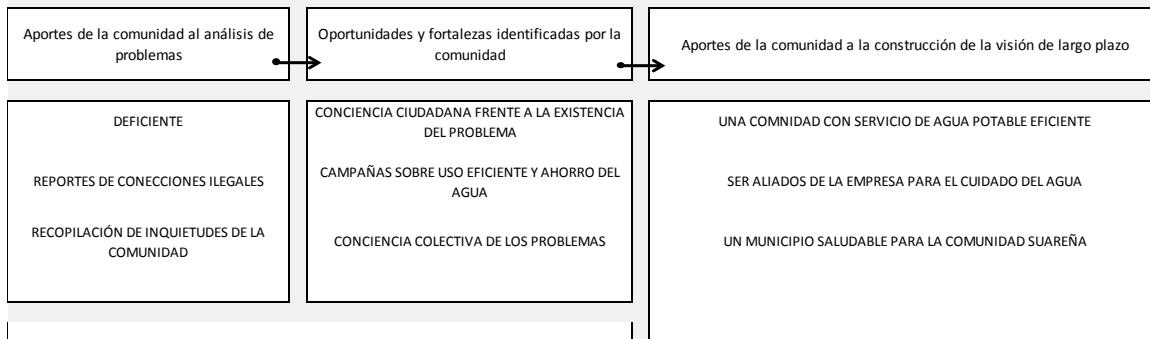
Formato 05: Diario de campo con la comunidad



Departamento: CAUCA  
Municipio: SUAREZ

<b>Lugar</b>	CABECERA MUNICIPAL
<b>Fecha</b>	VIERNES 08 DE ABRIL DE 2016
<b>Hora</b>	09:00 A.M.

Participantes
EQUIPO DE GOBIERNO Y HABITANTES DE LA CABECERA MUNICIPAL



Elaborado por:



*Nota: No olvide que puede insertar filas en caso de ser necesario para completar el paso.*



## Unidad 1. Diagnóstico

Formato 06: Ficha de Diagnóstico

Departamento: CAUCA  
Municipio: SUAREZ

Dimensión

TERRITORIO

Sector/Tema transversal

APSB

## Situaciones Positivas

EXISTENCIA DE FUENTES DE AGUA PARA SISTEMAS ALTERNATIVOS DE CAPTACION HIDRICA

Problemas identificados	Localización		¿Asociado al Cierre de Brechas y/o la Construcción de Paz?
	Urbana	Rural	
FALTA DE COBERTURA DEL SERVICIO DE AGUA POTABLE	SI	SI	CIERRE DE BRECHAS
NUMERO DE INTERRUPCIONES EN EL SERVICIO	SI	SI	CIERRE DE BRECHAS
INFRAESTRUCTURA DEFICIENTE PARA UNA ÓPTIMA POTABILIZACIÓN DEL AGUA	SI	SI	CIERRE DE BRECHAS
DEFICIENCIA DE LA RED Y EN EL SISTEMA DE ALCANTARILLADO EN LA ZONA RURAL Y URBANA DEL MUNICIPIO DE SUAREZ	SI	SI	CIERRE DE BRECHAS
AUSENCIA DE UN RELLENO SANITARIO Y FALTA DE CONCIENCIA DE LA DISPOSICIÓN FINAL DE LOS RESIDUOS SÓLIDOS	SI	SI	CIERRE DE BRECHAS

## Resumen general del sector

EL SERVICIO DE ACUEDUCTO ACTUALMENTE TIENE DIFICULTADES COMO:

- 1.) LAS BOCATOMAS NO ESTÁN EN ÓPTIMAS CONDICIONES PARA REALIZAR SU FUNCIÓN.
- 2.) NO SE CUENTA CON MACRO MEDICIÓN EN LA PTAP, TANTO EN LA ENTRADA DE AGUA CRUDA, COMO EN LA SALIDA DE AGUA TRATADA.
- 3.) LA PTAR FUE CONSTRUIDA HACE 35 AÑOS, POR LO QUE SU CAPACIDAD DE ALMACENAMIENTO NO ES SUFICIENTE PARA LA POBLACIÓN A LA CUAL SE LE PRESTA EL SERVICIO ACTUALMENTE.
- 4.) EL SISTEMA DE TRATAMIENTO FUE DISEÑADO PARA TRABAJAR CON UNA FUENTE DE CAPTACIÓN, EN LA ACTUALIDAD A LA MISMA LLEGAN 3 FUENTES DE CAPTACIÓN.
- 5.) NO EXISTEN SISTEMAS DE POTABILIZACIÓN EN LA ZONA RURAL, COMO TAMPOCO CAPACITACIÓN A LAS PERSONAS QUE ADMINISTRAN ESTOS SISTEMAS.

Elaborado por:

**Nota:** No olvide que puede insertar filas en caso de ser necesario para completar el paso.



ESTRATEGIA EMSUÁREZ

Principales argumentos para construir la visión			Visión de desarrollo redactada
Elementos destacables del diagnóstico que aportan ideas de largo plazo de la entidades territorial	Elementos destacables de otros referentes de planeación de largo plazo	Resumen expectativas del futuro de la comunidad	
<p>EL SERVICIO DE ACUEDUCTO ACTUALMENTE TIENE DIFICULTADES COMO:</p> <ol style="list-style-type: none"> <li>1). LAS BOCATOMAS NO ESTÁN EN ÓPTIMAS CONDICIONES PARA REALIZAR SU FUNCIÓN.</li> <li>2.) NO SE CUENTA CON MACRO MEDICIÓN EN LA PTAP, TANTO EN LA ENTRADA DE AGUA CRUDA, COMO EN LA SALIDA DE AGUA TRATADA.</li> <li>3). LA PTAP FUE CONSTRUIDA HACE 35 AÑOS, POR LO QUE SU CAPACIDAD DE ALMACENAMIENTO NO ES SUFICIENTE PARA LA POBLACIÓN A LA CUAL SE LE PRESTA EL SERVICIO ACTUALMENTE.</li> <li>4). EL SISTEMA DE TRATAMIENTO FUE DISEÑADO PARA TRABAJAR CON UNA FUENTE DE CAPTACIÓN, EN LA ACTUALIDAD A LA MISMA LLEGAN 3 FUENTES DE CAPTACIÓN.</li> <li>5). NO EXISTEN SISTEMAS DE POTABILIZACIÓN EN LA ZONA RURAL, COMO TAMPOCO CAPACITACIÓN A LAS PERSONAS QUE ADMINISTRAN ESTOS SISTEMAS.</li> </ol> <p>SE DEBE PROPENDER POR EL FORTALECIMIENTO DE LA EMPRESA DE SERVICIOS PÚBLICOS PARA AMPLIAR EL MARGEN DE COBERTURA DE LA ZONA URBANA Y RURAL DEL MUNICIPIO</p>	<p>EL PROGRAMA DE GOBIERNO 2016 - 2019 PLANTEA: IMPULSAR LA POLÍTICA SECTORIAL A TRAVÉS DE ESTRATEGIAS, QUE AUNÉ ESFUERZOS DE LA NACIÓN DEPARTAMENTO Y EL MUNICIPIO DE SUAREZ, PARA LA COBERTURA UNIVERSAL EN LA PRESTACIÓN DE SERVICIOS PÚBLICOS DOMICILIARIOS DE ACUEDUCTO, ALCANTARILLADO Y SANEAMIENTO BÁSICO, PARA MEJORAR LA CALIDAD DE VIDA. «AGUA PARA LA PROSPERIDAD</p>	<ol style="list-style-type: none"> <li>1). CONTAR CON UN SERVICIO DE ACUEDUCTO Y ALCANTARILLADO EFICIENTE Y CONTINUO.</li> <li>2). MEJORAMIENTO DE LA INFRAESTRUCTURA EXISTENTE.</li> <li>3). CONSTRUCCIÓN DE SISTEMAS DE ABASTECIMIENTO PARA SUPLIR EL SERVICIO DE AGUA POTABLE.</li> <li>4). CONSTRUCCIÓN DE REDES DE ALCANTARILLADO PARA LA ZONA URBANA Y RURAL</li> </ol>	<p>PARA EL AÑO 2019 AMPLIAR LA COBERTURA DEL SERVICIO DE AGUA POTABLE Y SANEAMIENTO BÁSICO EN EL MUNICIPIO PARA MEJORAR LA CALIDAD DE VIDA DE SUS HABITANTES, LOGRANDO EL FORTALECIMIENTO INSTITUCIONAL Y MEJORAR LA IMAGEN CORPORATIVA</p>

Elaborado por:



Unidad 2. Parte Estratégica  
Formato 02: Análisis de Alternativas



Departamento: CAUCA  
Municipio: SUAREZ

Dimensión	TERRITORIO	Sector / Temática transversal	AGUA POTABLE Y SANEAMIENTO BÁSICO		
Resumen general del sector	Problemas identificados	Alternativas de solución identificadas	Análisis de Alternativas		
			Competencia	Fuente de Financiación	Tiempo previsto de ejecución
<p>EL SECTOR PRESENTA FALENCIAS EN LA FALTA DE RECURSOS PARA REALIZAR INVERSIONES DEBIDO A QUE LOS RECURSOS DEL SISTEMA GENERAL DE PARTICIPACIONES SE ENCUENTRAN PIGNORADOS ASI: 40% CON EL PLAN DE AGUAS, 35% CON EL PLAN DEPARTAMENTAL DE AGUAS, 18% ESTA DESTINADO AL CUBRIMIENTO DE LOS SUBSIDIOS PARA LOS ESTRATOS I, II Y III DE LA CABECERA MUNICIPAL, QUEDANDO SOLO EL 7% PARA INVERSIÓN Y COFINANCIACIÓN DE PROYECTOS A REALIZAR.</p> <p>EN LA PARTE TÉCNICA OPERATIVA EL SISTEMA DE ACUEDUCTO CUENTA CON BOCATOMAS EN MAL ESTADO BIEN SEA POR EL TIEMPO DE CONSTRUCCIÓN O POR FALTA DE MANTENIMIENTO.</p> <p>SE CUENTA CON PERSONAL CAPACITADO Y COMPROMETIDO PARA EL CUMPLIMIENTO DE LA FUNCIÓN</p>	FALTA DE COBERTURA DEL SERVICIO DE AGUA POTABLE	REALIZAR EL FORTALECIMIENTO INSTITUCIONAL DE LA EMPRESA PARA PRESTAR SERVICIOS PÚBLICOS DE CALIDAD	ALCALDIA EMSUAREZ	GESTION DE RECURSOS	2016 - 2019
	INFRAESTRUCTURA OBSOLETA	IMPLEMENTAR EL USO DE TECNOLOGÍA PARA MEJORAR LA PLANTA DE TRATAMIENTO DE AGUA POTABLE (PTAP) Y REPOSICIÓN DE LAS REDES	ALCALDIA EMSUAREZ	GESTION DE RECURSOS	GESTION DE RECURSOS
	VENCIDO EL PSMV	ACTUALIZACION E IMPLEMENTACION DEL PSMV	ALCALDIA EMSUAREZ EMCASERVICIOS	GESTION DE RECURSOS	2016 - 2019
	AUSENCIA DE REDES EN EL SISTEMA DE ALCANTARILLADO E INSUFICIENCIA EN LAS EXISTENTES	CONSTRUCCIÓN Y REPOSICIÓN DE REDES DE ALCANTARILLADO	ALCALDIA EMSUAREZ	GESTION DE RECURSOS	2016 - 2019
	AUSENCIA DE SITIO DE DISPOSICION FINAL DE RESIDUOS	ELABORACION DELPGIS PARA EL MUNICIPIO DE SUAREZ	EMCASERVICIOS	GESTION DE RECURSOS	2016 - 2019

Elaborado por:



Nota: No olvide que puede insertar filas en caso de ser necesario para completar el paso.



## Unidad 2. Parte Estratégica

## Formato 03: Formulación y Priorización de Objetivos



Departamento: CAUCA  
Municipio: SUAREZ

Dimensión	TERRITORIO	Sector/Temática transversal		AGUA POTABLE Y SANEAMIENTO BÁSICO				
		Programa de gobierno	Construcción de Paz y ODS	Cierre de brechas	Competitividad	Impacto poblacional	Total	
Alternativas viables identificadas	Objetivos formulados	Criterios para priorizar objetivos						Total
REALIZAR EL FORTALECIMIENTO INSTITUCIONAL DE LA EMPRESA PARA PRESTAR SERVICIOS PÚBLICOS DE CALIDAD	FORTALECER EL ÁREA FINANCIERA	4	3	4	3	4	18	
ACTUALIZACIÓN E IMPLEMENTACIÓN DEL PSMV	DISMINUCIÓN DE TASA RETRIBUTIVA POR VERTIMIENTOS LIQUIDOS	4	3	3	3	4	14	
IMPLEMENTAR EL USO DE TECNOLOGÍA PARA MEJORAR LA PLANTA DE TRATAMIENTO DE AGUA POTABLE (PTAP) Y REPOSICIÓN DE LAS REDES	GENERAR VALOR AGREGADO EN LA PRESTACIÓN DEL SERVICIO DE LOS SISTEMAS	4	3	4	3	4	18	
CONSTRUCCIÓN Y REPOSICIÓN DE REDES DE ALCANTARILLADO Y ACUEDUCTO	FORMULACIÓN DE UN PLAN MAESTRO DE ALCANTARILLADO Y ACUEDUCTO PARA SER COMPETITIVO Y AMIGABLE CON EL MEDIO AMBIENTE	4	3	4	3	4	18	
ELABORACION DEL PGIS PARA EL MUNICIPIO DE SUAREZ	REALIZAR LA CONSTRUCCION DEL RELLENO Y OBTENER LA LICENCIA	4	3	4	4	4	19	

Elaborado por:



*Nota: No olvide que puede insertar filas en caso de ser necesario para completar el paso.*



Unidad 2. Parte Estratégica  
Formato 04: Ejes Estratégicos



Departamento: CAUCA  
Municipio: SUAREZ

Dimensión	Objetivos priorizados por dimensión	Nombre del Eje Estratégico	Objetivo del Eje Estratégico
TERRITORIO	INCREMENTAR LA COBERTURA EN LA PRESTACIÓN DE LOS SERVICIOS AAA A LA POBLACIÓN DEL MUNICIPIO	MOVILIDAD SOCIAL	AMPLIACIÓN DE COBERTURA EN EL MUNICIPIO Y MEJORAMIENTO DE LA CALIDAD DE VIDA DE LOS HABITANTES DISMINUIR LOS PROBLEMAS DE SALUBRIDAD EN LA COMUNIDAD
	OPTIMIZAR EL SISTEMA DE TRATAMIENTO DE AGUAS RESIDUALES		
	CONTRIBUIR A LA PRESERVACION DEL AGUA Y CONCIENTIZAR DE LA IMPORTANCIA DE ESTE		
	DISMINUCION DE TASA RETRIBUTIVA POR VERTIMIENTOS LIQUIDOS		
	CONSTRUCCION DE NUEVOS SISTEMAS DE ALCANTARILLADO Y ACUEDUCTOS RURALES Y URBANOS		
TERRITORIO	ELABORACION DEL PLAN DE GESTION INTEGRAL DE RESIDUOS SOLIDOS (PGIRS)	MOVILIDAD SOCIAL	MITIGAR EL RIESGO E IMPACTO AMBIENTAL GENERADO POR LA INADECUADA DISPOSICIÓN DE LOS RESIDUOS SÓLIDOS
	APROVECHAMIENTO DE RESIDUOS ORGANICOS Y RECICLABLES		
	CAPACITAR A LA COMUNIDAD EN EL MANEJO Y DISPOSICIÓN DE RESIDUOS SÓLIDOS PARA GENERAR VALOR AGREGADO AL APROVECHAMIENTO DE LOS MISMOS		
TERRITORIO	IMPLEMENTAR MACROMEDIDORES PARA DISMINUIR EL ÍNDICE DE AGUA NO CONTABILIZADA	MOVILIDAD SOCIAL	CONTROLAR Y DISMINUIR PERDIDAS CAUSADAS POR LA NO CONTABILIZACION DEL AGUA
	AUMENTAR EL NÚMERO DE MICRO MEDIDORES PARA CONTROLAR EL USO EFICIENTE Y AHORRO DEL AGUA		

Unidad 2. Parte Estratégica

Formato 05: Estructuración de programas



Departamento: CAUCA  
Municipio: SUAREZ

Eje estratégico	MOVILIDAD SOCIAL		
Nombre del programa	Objetivo(s) de programa	Productos asociados al programa	Influencia geográfica del programa
INFRAESTRUCTURA DE ACUEDUCTO Y ALCANTARILLADO	INCREMENTAR LA COBERTURA EN LA PRESTACIÓN DE LOS SERVICIOS AAA A LA POBLACIÓN DEL MUNICIPIO	MAYOR POBLACION CON SERVICIO DE AGUA POTABLE	URBANA-RURAL
	DISMINUCION DE TASA RETRIBUTIVA POR VERTIMIENTOS LIQUIDOS	REDUCCION DE IMPACTO AMBIENTAL	URBANA-RURAL
	CONTRIBUIR A LA PRESERVACION DEL AGUA Y CONCIENTIZAR DE LA IMPORTANCIA DE ESTA	POBLACION CAPACITADA SOBRE USO EFICIENTE Y AHORRO DEL AGUA	URBANA-RURAL
	CONSTRUCCION Y OPTIMIZACION DE SISTEMAS DE TRATAMIENTO DE AGUAS RESIDUALES	DISMINUCION DEL IMPACTO GENERADO POR EL MANEJO INADECUADO DE AGUAS RESIDUALES	URBANA-RURAL
	CONSTRUCCION DE NUEVOS SISTEMAS DE ALCANTARILLADO Y ACUEDUCTO RURALES Y URBANO	MAYOR NUMERO DE HABITANTES CON EL SERVICIO DE ALCANTARILLADO Y ACUEDUCTO	URBANA-RURAL
PLANIFICACION DEL USO ADECUADO DE RESIDUOS SOLIDOS	CREACION DEL PLAN DE GESTION INTEGRAL DE RESIDUOS SOLIDOS (PGIRS)	PGIR EJECUTADO	URBANA-RURAL
	APROVECHAMIENTO DE RESIDUOS ORGANICOS Y RECICLABLES	REDUCCION DE RESIDUOS DISPUESTOS	URBANA-RURAL
	CAPACITAR A LA COMUNIDAD EN EL MANEJO Y DISPOSICIÓN DE RESIDUOS SOLIDOS PARA GENERAR VALOR AGREGADO AL APROVECHAMIENTO DE LOS MISMOS	POBLACION CAPACITADA	URBANA-RURAL
INSPECCION Y VIGILANCIA DE SERVICIOS PUBLICOS	IMPLEMENTAR MACROMEDIDORES PARA DISMINUIR EL ÍNDICE DE AGUA NO CONTABILIZADA	MACROMEDIDORES IMPLEMENTADOS	URBANA
	AUMENTAR EL NÚMERO DE MICRO MEDIDORES PARA CONTROLAR EL USO EFICIENTE Y AHORRO DEL AGUA	MAYOR NUMERO SUSCRIPTORES CON MICROMEDIDORES	URBANA

Elaborado por:



Nota: No olvide que puede insertar filas en caso de ser necesario para completar el paso.



Unidad 2. Parte Estratégica  
Formato 06: Indicadores y Metas



Departamento: CAUCA  
Municipio: SUAREZ

Eje estratégico		MOVILIDAD SOCIAL							
Nombre del programa	Objetivo(s) de programa	Indicador de resultado	Línea base	Meta de resultado	Productos asociados al programa	Sector de competencia	Indicador de producto	Línea base	Meta de producto
INFRAESTRUCTURA DE ACUEDUCTO Y ALCANTARILLADO	INCREMENTAR LA COBERTURA EN LA PRESTACIÓN DE LOS SERVICIOS AAA A LA POBLACIÓN DEL MUNICIPIO.	COBERTURA DE ACUEDUCTO	25.31%	AUMENTAR AL 30% LA COBERTURA DE ACUEDUCTO EN EL MUNICIPIO.	MAYOR POBLACION CON SERVICIO DE AGUA POTABLE.	ACUEDUCTO	NUMERO DE HABITANTES CON EL SERVICIO	4721 HABITANTES	933 HABITANTES
	CONTRIBUIR A LA PRESERVACION DE FUENTES HIDRICAS	NUMERO DE CUENCAS Y MICROCUENCAS EN HECTAREAS	39255 HECTAREAS	AMPLIAR EL NUMERO DE HECTAREAS A 39355	POBLACION CAPACITADA SOBRE USO EFICIENTE Y AHORRO DEL AGUA	MEDIO AMBIENTE	NUMERO DE HABITANTES	0	1000 HABITANTES
	DISMINUCION DE TASA RETRIBUTIVA POR VERTIMIENTOS LIQUIDOS	DISMINUCION % DE VERTIMIENTOS	0	DISMINUCION EN UN 10 % EN VERTIMIENTOS	REDUCCION DE IMPACTO AMBIENTAL	AGUA POTABLE	KG X MT3 MENOS DE VERTIMIENTO	0	10 KG X MT3
	OPTIMIZAR EL SISTEMA DE TRATAMIENTO DE AGUAS RESIDUALES.	PETAR EXISTENTE	1	1	DISMINUCION DEL IMPACTO GENERADO POR EL MANEJO INADECUADO DE AGUAS RESIDUALES.	ALCANTARILLADO	CARGAS CONTAMINANTES	25,048 KG POR AÑO	DISMINUIR EL 40% DE CARGAS CONTAMINANTES POR AÑO LO QUE SE TRADUCE AL 10,039 KG
	CONSTRUCCION DE NUEVOS SISTEMAS DE ALCANTARILLADO Y ACUEDUCTO RURALES Y URBANOS	NUMERO DE SISTEMAS DE ALCANTARILLADO NUMERO DE SISTEMAS DE ACUEDUCTOS	3 0	1 3	MAYOR NUMERO DE HABITANTES CON EL SERVICIO DE ALCANTARILLADO MAYOR NUMERO DE HABITANTES CON SERVICIO DE ACUEDUCTO POR PARTE DE LA EMSUAREZ	ALCANTARILLADO ACUEDUCTO	NUMERO DE HABITANTES CON ALCANTARILLADO NUMERO DE HABITANTES CON ACUEDUCTO	7000 HABITANTES 10000 HABITANTES	AUMENTAR A 7500 HABITANTES CON EL SERVICIO DE ALCANTARILLADO AUMENTAR A 12500 HABITANTES CON SERVICIO DE ACUEDUCTO
PLANIFICACION DEL USO ADECUADO DE RESIDUOS SOLIDOS	CREACION DEL PLAN DE GESTION INTEGRAL DE RESIDUOS SOLIDOS (PGIRS)	PGIRS	0	PGIRS CREADO	PGIRS IMPLEMENTADO	ASEO	% PGIRS IMPLEMENTADO	0	20% PGIRS IMPLEMENTADO
	APROVECHAMIENTO DE RESIDUOS ORGANICOS Y RECICLABLES	NUMERO DE TONELADAS RECICLADAS	0	48 TONELADAS	REDUCCION DE RESIDUOS DISPUESTOS.	ASEO	NUMERO DE TONELADAS DISPUESTAS	120 TONELADAS MENSUALES	DISMINUIR EN 5 TONELADAS DISPUESTAS
	CAPACITAR A LA COMUNIDAD EN EL MANEJO Y DISPOSICION DE RESIDUOS SÓLIDOS PARA GENERAR VALOR AGREGADO AL APROVECHAMIENTO DE LOS MISMOS	NUMERO DE CAPACITACIONES REALIZADAS	0	16 CAPACITACIONES	POBLACION CAPACITADA	ASEO	NUMERO DE HABITANTES	0	1500 HABITANTES CAPACITADOS
INFRAESTRUCTURA DE ACUEDUCTO Y ALCANTARILLADO	IMPLEMENTAR MACROMEDIDORES PARA DISMINUIR EL ÍNDICE DE AGUA NO CONTABILIZADA	% DE AGUA NO CONTABILIZADA	0	DISMINUIR EN EL % DE AGUA NO CONTABILIZADA	MACROMEDIDORES IMPLEMENTADOS	ACUEDUCTO	NUMERO DE MACROMEDIDORES IMPLEMENTADOS	0	2
	AUMENTAR EL NÚMERO DE MICRO MEDIDORES PARA CONTROLAR EL USO EFICIENTE Y AHORRO DEL AGUA	% DE SUSCRIPTORES CON MICROMEDICION	20%	AUMENTAR EN UN 30% DE SUSCRIPTORES CON MICROMEDIDORES	MAYOR NUMERO SUSCRIPTORES CON MICROMEDIDORES	ACUEDUCTO	NUMERO DE SUSCRIPTORES CON MICROMEDIDORES	245	AUMENTAR 368 EL NUMERO DE SUSCRIPTORES CON MEDIDORES

Elaborado por:



Nota: No olvide que puede insertar filas en caso de ser necesario para completar el paso.



**Unidad 1. Diagnóstico**

Formato 03: Problemas territoriales

Departamento: CAUCA  
Municipio: SUAREZ



Dimensión	Sector / Tema Transversal	Situaciones negativas encontradas	¿Cuál es la población a la que afecta la situación negativa?	¿Dónde se ubica o localiza la situación negativa encontrada?	Síntesis del problema identificado
TERRITORIO	GESTION DEL RIESGO DE DESASTRES	PLAN DE GESTION DEL RIESGO SIN CARTOGRAFIA, NO ACTUALIZADO	ZONA RURAL - URBANA	ZONA RURAL - URBANA	NO IMPLEMENTACION ADECUADA DE POLITICA PUBLICA
TERRITORIO	GESTION DEL RIESGO DE DESASTRES	NO SE A ACTUALIZO ERM	ZONA RURAL - URBANA	ZONA RURAL - URBANA	NO HAY CONTINUIDAD DE LOS PROCESOS DE GESTION DE RIESGO DE DESASTRES
TERRITORIO	GESTION DEL RIESGO DE DESASTRES	PRESUPUESTO MUY LIMITADO EN EL FMGRD	ZONA RURAL - URBANA	ZONA RURAL - URBANA	EN GESTION D RIESGO Y SLUSTE DE ACUERDO MUNICIPAL y ajustar acuerdo municipal
TERRITORIO	GESTION DEL RIESGO DE DESASTRES	NO EXISTE INVENTARIO DE VIVIENDAS UBICADAS EN ZONA DE ALTO RIESGO	ZONA RURAL - URBANA	ZONA RURAL - URBANA	NO HAY PARTICIPACION COMUNITARIA
TERRITORIO	GESTION DEL RIESGO DE DESASTRES	FALTA DE EDUCACION COMUNITAIA	ZONA RURAL - URBANA	ZONA RURAL - URBANA	NO HAY TALENTO HUMANO REQUERIDO PARA LA GESTION DEL RIESGO
TERRITORIO	GESTION DEL RIESGO DE DESASTRES	ORGANISMOS DE SOCORRO NO OPERATIVOS	ZONA RURAL - URBANA	ZONA RURAL - URBANA	NO HAY RESPUESTA ADECUADA POR PARTE DEL MUNICIPIO
TERRITORIO	GESTION DEL RIESGO DE DESASTRES	NO HAY ACTUALIZACION DEL EOT	ZONA RURAL - URBANA	ZONA RURAL - URBANA	

Elaborado por:




**Nota:** No olvide que puede insertar filas en caso de ser necesario para completar el paso.



DIAGNÓSTICO GESTIÓN DEL RIESGO


**Unidad 1. Diagnóstico**  
Formato 03: Problemas territoriales

Departamento: CAUCA  
Municipio: SUAREZ




Dimensión	Sector / Tema Transversal	Situaciones negativas encontradas	¿Cuál es la población a la que afecta la situación negativa?	¿Dónde se ubica o localiza la situación negativa encontrada?	Síntesis del problema identificado
TERRITORIO	GESTION DEL RIESGO DE DESASTRES	PLAN DE GESTION DEL RIESGO SIN CARTOGRAFIA, NO ACTUALIZADO	ZONA RURAL - URBANA	ZONA RURAL - URBANA	NO IMPLEMENTACION ADECUADA DE POLITICA PUBLICA
TERRITORIO	GESTION DEL RIESGO DE DESASTRES	NO SE A ACTUALIZO ERM	ZONA RURAL - URBANA	ZONA RURAL - URBANA	NO HAY CONTINUIDAD DE LOS PROCESOS DE GESTION DE RIESGO DE DESASTRES
TERRITORIO	GESTION DEL RIESGO DE DESASTRES	PRESUPUESTO MUY LIMITADO EN EL FMGRD	ZONA RURAL - URBANA	ZONA RURAL - URBANA	EN GESTION D RIESGO Y SLUSTE DE ACUERDO MUNICIPAL y ajustar acuerdo municipal
TERRITORIO	GESTION DEL RIESGO DE DESASTRES	NO EXISTE INVENTARIO DE VIVIENDAS UBICADAS EN ZONA DE ALTO RIESGO	ZONA RURAL - URBANA	ZONA RURAL - URBANA	NO HAY PARTICIPACION COMUNITARIA
TERRITORIO	GESTION DEL RIESGO DE DESASTRES	FALTA DE EDUCACION COMUNITAIA	ZONA RURAL - URBANA	ZONA RURAL - URBANA	NO HAY TALENTO HUMANO REQUERIDO PARA LA GESTION DEL RIESGO
TERRITORIO	GESTION DEL RIESGO DE DESASTRES	ORGANISMOS DE SOCORRO NO OPERATIVOS	ZONA RURAL - URBANA	ZONA RURAL - URBANA	NO HAY RESPUESTA ADECUADA POR PARTE DEL MUNICIPIO
TERRITORIO	GESTION DEL RIESGO DE DESASTRES	NO HAY ACTUALIZACION DEL EOT	ZONA RURAL - URBANA	ZONA RURAL - URBANA	

Elaborado por:



*Nota: No olvide que puede insertar filas en caso de ser necesario para completar el paso.*





Unidad 1. Diagnóstico  
Formato 04: Causas y Consecuencias

Departamento: CAUCA  
Municipio: SUAREZ



TERRITORIO		GESTION DEL RIESGO DE DESASTRES		
Causas indirectas	Causas directas	Problema identificado	Consecuencias directas	Consecuencias indirectas
ZONAS DE ALTAS TOPOGRAFIA Y FALLAS GEOLOGICAS, Y VENDAUALES	PLAN MGRD SIN CARTOGRAFIA PARA ANALISIS	POBLACION EN ALTO RIESGO	PERDIDA DE VIDAS HUMANA	DESPLAZAMIENTO POBLACION
ZONAS URBANAS Y PRODUCTIVAS UBICADAS EN ZONAS DE INFLUENCIA DE LOS RIOS	FONDO DE GESTION DEL RIESGO INSUFICIENTE		PERDIDA DE LA INFRAESTRUCTURA PUBLICA Y PRIVADA	DESINTEGRACION FAMILIAR
FALTA DE EDUCACION EN CONOCIMIENTO DEL RIESGO	CONCENTIZACION DE LA ENTIDAD TERRITORIAL SOBRE LA IMPORTANCIA DE LA GESTION DEL RIESGO		EMERGENCIA SANITARIA	FALTA DE CREDIBILIDAD EN EL GOBIERNO
ORGANISMOS DE SOCORRO NO FORTALECIDOS	DEMORA DE RESPUESTA OPORTUNA A LAS EMERGENCIAS PRESENTADAS		DESASTRES NATURALES	AISLMIENTOS DE ZONAS
Causas indirectas	Causas directas	Problema identificado	Consecuencias directas	Consecuencias indirectas
NO HAY UNA CULTURA DE PREVENICION NI DE CONOCIMIENTO	NO HAY VOLUNTARIOS FORMADOS	ORGANISMOS DE SOCORRO SIN OPERAR	PROBLEMAS EN LA IMPLEMENTACION DE LA RESPUESTA	DEMORAS EN LA RESPUESTA INICIAL
NO ESTAN FORMALIZADOS	LA RECIENTE CONFORMACION		NO HAY RECONOCIMIENTO POR PARTE DE LA POBLACION DE LAS ACCIONES INSTITUCIONALES	PERDIDA DE AUTORIDAD, GOBERNABILIDAD Y GOBERNANZA
NO APLICAN EL PROTOCOLO	ORGANISMOS DE SOCORRO NO CAPACITADOS		INDEBIDA ATENCION DE PACIENTES, AFECTADOS Y DAMNIFICADOS	INCREMENTO DE NUMERO DE LESIONADOS POST EMERGENCIA, AUMENTO DE MORBI MORTALIDAD
NO TIENE EQUIPOS PARA RESPONDER LA EMERGENCIA	FALTA DE DOTACION		INDEBIDA RESPUESTA INSTITUCIONAL	CAOS EN LA ATENCION DE VICTIMAS - ALTERACION CENSOS
Causas indirectas	Causas directas	Problema identificado	Consecuencias directas	Consecuencias indirectas
NO SEGUIMIENTO A LOS PROCESOS DE ORDENAMIENTO TERRITORIAL	NO HAY DELIMITACION DE ZONAS DE RIESGO	EOT PARA LA ACTUALIZACION	CONFLICTOS DEL USO DEL TERRITORIO	INDEBIDA OCUPACION DEL TERRITORIO
COSTOS ELEVADOS PARA LA REALIZACION DE ESTUDIOS NECESARIOS	NO EXISTE PLANIFICACION NI ASIGNACION DE RECURSOS		LEGALIZACION DE TIERRAS	GENERA PATRIMONIO ENTRE LOS CAMPESINOS
Causas indirectas	Causas directas	Problema identificado	Consecuencias directas	Consecuencias indirectas
RECURSOS LIMITADOS POR LA CATEGORIA DEL MUNICIPIO	FALTA DE GESTION LOCAL, REGIONAL O NACIONAL	NO HAY UNA DEBIDA ASIGNACION DE RECURSOS PARA LA GESTION DEL RIESGO	NO DISPONIBILIDAD DE RECURSOS PARA FINANCIACION O COFINANCIACION DE PROYECTOS	LIMITACIONES OPERATIVAS Y HUMANITARIAS EN LA GESTION DEL RIESGO
NO HAY SEGUIMIENTO A LOS RECURSOS DEL FMGRD	HACIENDA NO REALIZA LAS TRANSFERENCIAS DEBIDAS AL FMGRD		ASIGNACION DE RECURSOS PARA DEFENSA CIVIL Y BOMBEROS VOLUNTARIOS	FORTALECER ACTIVIDADES CON DE APOYO A LAS LABORES DE MITIGACION DE RIESGOS POR DESASTRES.
Causas indirectas	Causas directas	Problema identificado	Consecuencias directas	Consecuencias indirectas
ABUSO DE LA INFORMACION POR PARTE DE LAS COMUNIDADES (censos)	NO EXISTE CONTINUIDAD DE LOS PROCESOS	INDEBIDO REGISTRO DE INFORMACION	INDEBIDA ELABORACION DE CENSOS Y EDAN	INFORMACION INADECUADA PARA LA TOMA DE DECISIONES
FALTA DE PROGRAMAS DE GESTION DOCUMENTAL	INDEBIDO ARCHIVO DE INFORMACION		SOBREREGISTRO O SUBREGISTRO DE AFECTADOS Y DAMNIFICADOS	INCONFORMIDAD DE LOS POTENCIALES BENEFICIARIOS
Causas indirectas	Causas directas	Problema identificado	Consecuencias directas	Consecuencias indirectas
INADECUADOS HORARIOS PARA LA REALIZACION DE ACTIVIDADES	APATIA DE LAS COMUNIDADES HACIA LOS PROCESOS DE FORMACION	NO EXISTE PROCESOS DE EDUCACION COMUNITARIA	DESINFORMACION SOBRE LA GESTION DEL RIESGO.	PROCESOS DE RESPUESTA COMUNITARIA INAPROPIADOS
NO HAY ARTICULACION DE PRAES NI PEI	NO HAY PLANIFICACION DE LOS PROCESOS DE EDUCACION		INDEBIDOS PROCESOS DE ATENCION	NO EXISTEN PLANES FAMILIARES Y COMUNITARIOS

Elaborado por:



Nota: No olvide que puede insertar filas en caso de ser necesario para completar el paso.



Departamento: CAUCA

Unidad 1. Diagnóstico

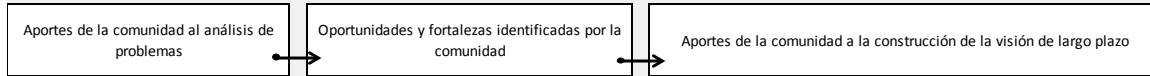
Formato 05: Diario de campo con la comunidad



Municipio: SUAREZ

<b>Lugar</b>	ASAMBLEA COMUNITARIA
<b>Fecha</b>	ABRIL
<b>Hora</b>	

Participantes
JUNTAS COMUNALES Y/O COMUNIDAD EN GENERAL



LA COMUNIDAD PRESENTA BAJA APROPIACION DEL TEMA DE GESTION DEL RIESGO  
LA COMUNIDAD PRESENTA UNA POSICION REACTIVA FRENTE A EMERGENCIAS Y POST EMERGENCIAS.

NINGUNA

LA COMUNIDAD APORTARA UN CONOCIMIENTO HISTORICO Y UNA RELACION DIRECTA CON EL TERRITORIO

Observaciones:

Elaborado por:



Nota: No olvide que puede insertar filas en caso de ser necesario para completar el paso.



**Unidad 1. Diagnóstico**  
Formato 06: Ficha de Diagnóstico

Departamento: CAUCA  
Municipio: SUAREZ



Dimensión	TERRITORIO	Sector/Tema transversal	GESTION DE RIESGOS
-----------	------------	-------------------------	--------------------

**Situaciones Positivas**

EXISTE UN ALTO GRADO DE COMPROMISO DE LA ADMINISTRACION ACTUAL PARA IMPULSAR, POSICIONAR Y FORTALECER LA TEMATICA DE GESTION DEL RIESGO EN EL MUNICIPIO DE SUAREZ.

Problemas identificados	Localización		¿Asociado al Cierre de Brechas y/o la Construcción de Paz?
	Urbana	Rural	
FALTA DE EDUCACION COMUNITARIA	SI	SI	CONSTRUCCION DE PAZ
ORGANISMOS DE SOCORRO INOPERANTE	SI	SI	CIERRE DE BRECHAS
FONDO MUNICIPAL DE GESTION DE RIESGO INSUFICIENTE	SI	SI	CIERRE DE BRECHAS
ACTUALIZACION DEL EOT	SI	SI	CIERRE DE BRECHAS
SISTEMAS DE INFORMACION PARA DESASTRES	SI	SI	CIERRE DE BRECHAS
REUBICACION DE POBLADORES DE LAS ZONAS DE ALTO RIESGO	SI	SI	CONSTRUCCION DE PAZ

**Resumen general del sector**

ACTUALIZACION EL PMGDR-FORMULACION DE LA EMRE-ACTUALIZACION DEL DECRETO DE CONFORMACION DEL RIESGO-CREAR LOS COMITES DE GESTION DEL RIESGO-CAPACITACION DE LA COMUNIDAD EN GESTION DE RIESGO-FORMULACION DEL PLAN EDUCATIVO DE GESTION DEL RIESGO-INVENTARIO DE VIVIENDA EN ZONAS DE RIESGOS-FORTALECIMIENTO DE LOS ORGANISMOS DE SOCORRO-APOYO EN LA CREACION CRUZ ROJA SUAREZ-GESTIONAR ANTE LA UNGRD RECURSOS PARA LA MITIGACION DEL RIESGO Y ATENCION DE DESASTRES.

Elaborado por:



*Nota: No olvide que puede insertar filas en caso de ser necesario para completar el paso.*



ESTRATEGIA GESTIÓN DEL RIESGO

Unidad 2. Parte Estratégica

Formato 01: Visión de Desarrollo Territorial



Departamento: CAUCA  
Municipio: SUAREZ

Principales argumentos para construir la visión			Visión de desarrollo redactada
Elementos destacables del diagnóstico que aportan ideas de largo plazo de la entidades territorial	Elementos destacables de otros referentes de planeación de largo plazo	Resumen expectativas del futuro de la comunidad	
ACTUALIZACION DEL PMGDR- FORMULACION DE LA EMRE- ACTUALIZACION DEL DECRETO DE CONFORMACION DEL RIESGO- CREAM LOS COMITES DE GESTION DEL RIESGO- CAPACITACION DE LA COMUNIDAD EN GESTION DE RIESGO- FORMULACION DEL PLAN EDUCATIVO DE GESTION DEL RIESGO- INVENTARIO DE VIVIENDA EN ZONAS DE RIESGOS- FORTALECIMIENTO DE LOS ORGANISMOS DE SOCORRO- APOYO EN LA CREACION CRUZ ROJA SUAREZ- GESTIONAR ANTE LA UNGRD RECURSOS PARA LA MITIGACION DEL RIESGO Y ATENCION DE DESASTRES.	LA CONSTRUCCION DE UN PROCESO EFICIENTE DE PLANIFICACION, ORGANIZACION, DIRECCION Y CONTROL QUE VAYA DIRIGIDO AL ANALISIS Y REDUCCION DE RIESGOS, MANEJO DE EVENTOS ADVERSOS Y RECUPERACION ANTE LOS YA OCURRIDOS.	CONTRIBUIR A LA SEGURIDAD Y CALIDAD DE VIDA A TRAVES DEL CONTROL DE LA REDUCCION DE RIESGOS DE DESASTRES Y CONTRIBUIR AL DESARROLLO A TRAVES DE LA REDUCCION DEL IMPACTO DEL CAMBIO.	EL MUNICIPIO DE SUAREZ SERA RECONOCIDO COMO PIONERO EN LA CONTRIBUCION AL MEDIO AMBIENTE, A LA SEGURIDAD Y CALIDAD DE VIDA A TRAVES DEL CONTROL DE LA REDUCCION DE RIESGOS DE DESASTRES Y DEL MISMO MODO CONTRIBUYENDO A LA MEJORA EN LA CALIDAD DE VIDA DE SUS HABITANTES.

Elaborado por:



Unidad 2. Parte Estratégica  
Formato 02: Análisis de Alternativas



Departamento: CAUCA  
Municipio: SUAREZ

Dimensión	TERRITORIO	Sector / Temática transversal	GESTION DEL RIESGO		
Resumen general del sector	Problemas identificados	Alternativas de solución identificadas	Análisis de Alternativas		
			Competencia	Fuente de Financiación	Tiempo previsto de ejecución
ACTUALIZACION DEL PMGDR- FORMULACION DE LA EMRE- ACTUALIZACION DEL DECRETO DE CONFORMACION DEL RIESGO- CREAR LOS COMITES DE GESTION DEL RIESGO-CAPACITACION DE LA COMUNIDAD EN GESTION DE RIESGO- FORMULACION DEL PLAN EDUCATIVO DE GESTION DEL RIESGO- INVENTARIO DE VIVIENDA EN ZONAS DE RIESGOS- FORTALECIMIENTO DE LOS ORGANISMOS DE SOCORRO- APOYO EN LA CREACION CRUZ ROJA SUAREZ-GESTIONAR ANTE LA UNGRD RECURSOS PARA LA MITIGACION DEL RIESGO Y ATENCION DE DESASTRES.	POBLACION EN ALTO RIESGO	ELABORAR DIAGNOSTICO DE LA VULNERABILIDAD FISICA Y SOCIAL TANTO EN LOS CORREGIMIENTOS COMO EN LA ZONA URBANA	ALCALDIA LIDER DE PROCESO	RECURSOS DEL MUNICIPIO	2016
	ORGANISMOS DE SOCORRO SIN OPERAR	GESTION Y ORGANIZACIÓN PARA IMPLEMENTAR EL CUERPO DE BOMBEROS Y LA DEFENSA CIVIL PARA FORTALECER SU ACCIONAR EN EL MUNICIPIO DE SUAREZ CON EL FIN DE APOYAR LAS LABORES DE MITIGACION DE RIESGOS POR DESASTRES.	ALCALDIA LIDER DE PROCESO	RECURSOS DEL MUNICIPIO GESTION	2016 - 2017
	ELABORACION DEL PLAN MUNICIPAL DE PREVENCIÓN Y ATENCIÓN DE DESASTRES	GESTIONAR CON TODAS LAS INSTITUCIONES MUNICIPALES EL PLAN MUNICIPAL DE PREVENCIÓN Y ATENCIÓN DE DESASTRES, ASI COMO LAS ESTRATEGIAS A DESARROLLAR EN CASO DE CUALQUIER EVENTUALIDAD DE DESASTRE NATURAL	ALCALDIA LIDER DE PROCESO	RECURSOS DEL MUNICIPIO GESTION	2016
	NO HAY UNA DEBIDA ASIGNACION DE RECURSOS PARA LA GESTION DEL RIESGO	GESTIONAR ANTE LAS ENTIDADES NACIONALES, DEPARTAMENTALES EL APOYO DE RECURSOS FISICOS	ALCALDIA LIDER DE PROCESO	RECURSOS DEL MUNICIPIO GESTION	2016 - 2019

Elaborado por:



*Nota: No olvide que puede insertar filios en caso de ser necesario para completar el paso.*



Unidad 2. Parte Estratégica

Formato 03: Formulación y Priorización de Objetivos



Departamento: CAUCA  
Municipio: SUAREZ

Dimensión	TERRITORIO	Sector/Temática transversal		GESTION DEL RIESGO			Total
		Programa de gobierno	Construcción de Paz y ODS	Cierre de brechas	Competitividad	Impacto poblacional	
Alternativas viables identificadas	Objetivos formulados	Criterios para priorizar objetivos					
ELABORAR DIAGNOSTICO DE LA VULNERABILIDAD FISICA Y SOCIAL TANTO EN LOS CORREGIMIENTOS COMO EN LA ZONA URBANA	CONSTRUIR UN PROCESO EFICIENTE DE PLANIFICACION, ORGANIZACIÓN, DIRECCION Y CONTROL DIRIGIDO AL ANALISIS Y REDUCCION DE RIESGOS Y EL MANEJO DE EVENTOS ADVERSOS.	4	3	4	4	4	19
GESTION Y ORGANIZACIÓN PARA DOTAR EN INSTRUMENTALIZAR LA CRUZ ROJA, EL CUERPO DE BOMBEROS Y LA DEFENSA CIVIL PARA FORTALECER SU ACCIONAR EN EL MUNICIPIO DE SUAREZ CON EL FIN DE APOYAR LAS LABORES DE MITIGACION DE RIESGOS POR DESASTRES.	ORGANIZAR E IMPLEMENTAR EL PROYECTO PARA LA GESTION DE LOS ENTES PARA EL CONTROL DE RIESGOS	4	3	4	3	4	18
GESTIONAR CON TODAS LAS INSTITUCIONES MUNICIPALES EL PLAN MUNICIPAL DE PREVENCION Y ATENCION DE DESASTRES, ASI COMO LAS ESTRATEGIAS A DESARROLLAR EN CASO DE CUALQUIER EVENTUALIDAD DE DESASTRE NATURAL.	FORMAR, CAPACITAR EL TALENTO HUMANO SOBRE LA ADMINISTRACION DE DESASTRES	4	4	4	3	4	19

Elaborado por:



Nota: No olvide que puede insertar filas en caso de ser necesario para completar el paso.



Unidad 2. Parte Estratégica  
Formato 04: Ejes Estratégicos



Departamento: CAUCA  
Municipio: SUAREZ

Dimensión	Objetivos priorizados por dimensión	Nombre del Eje Estratégico	Objetivo del Eje Estratégico
TERRITORIO	CONSTRUIR UN PROCESO EFICIENTE DE PLANIFICACION, ORGANIZACIÓN, DIRECCION Y CONTROL DIRIGIDO AL ANALISIS Y REDUCCION DE RIESGOS Y EL MANEJO DE EVENTOS ADVERSOS.	MOVILIDAD SOCIAL	REALIZAR PLAN ESTRATEGICO
	REALIZAR DIAGNOSTICO DE LA VULNERABILIDAD FISICA		
	IMPLEMENTAR PROCESOS DE CAPACITACION EN RIESGOS Y DESASTRES		
TERRITORIO	GESTIONAR ANTE LAS ENTIDADES NACIONALES LA REUBICACION DE LAS FAMILIAS QUE HABITAN EN ZONAS DE ALTO RIESGO DEL MUNICIPIO	CRECIMIENTO VERDE	CONSTRUIR PROPUESTAS QUE GENEREN DESARROLLO Y MITIGACION DEL RIESGO
	FOMENTAR LA PREVENCION Y MITIGACION DEL RIESGO DE DESASTRES		
	PLANTEAR ACCIONES Y OBRAS PARA LA PREVENCION DE LOS EFECTOS OCASIONADOS POR FENOMENOS DE ORIGEN NATURAL ADELANTADAS		
TERRITORIO	SISTEMA DE INFORMACION AJUSTADO Y ARICULADO A LA GESTION DEL RIESGO.	MOVILIDAD SOCIAL	ACCIONES ESTRATEGICAS IMPLEMENTADAS Y DESARROLLADAS
	INCLUIR A LA POBLACION EN LOS PROCESOS QUE SE ADELANTEN EN RIESGOS Y DESASTRES		
	ARTICULAR ACCIONES CON EL PLAN DEPARTAMENTAL Y NACIONAL A FIN DE FOMENTAR UNA CULTURA DE LA GESTION DEL RIESGO DEL MUNICIPIO.		

Elaborado por:



*Nota: No olvide que puede insertar filas en caso de ser necesario para completar el paso.*



Unidad 2. Parte Estratégica

Formato 05: Estructuración de programas



Departamento: CAUCA  
Municipio: SUAREZ

Eje estratégico	MOVILIDAD SOCIAL		
Nombre del programa	Objetivo(s) de programa	Productos asociados al programa	Influencia geográfica del programa
GESTION Y ATENCION DE DESASTRES	REALIZAR UN PLAN ESTRATEGICO PARA LA MITIGACION DEL RIESGO Y EL MANEJO DE DESASTRES	ACCIONES PREVENTIVAS DE INFRAESTRUCTURA(VIAS,MUROS, DIQUES,DESCOLMATACIONES,REFORESTACION Y MANTENIMIENTO DE CUENCAS HIDROGRAFICAS), ESTUDIO DIAGNOSTICO PARA REUBICACION DE FAMILIAS EN ZONAS DE RIESGO,	URBANA - RURAL
PREVENCIÓN Y MITIGACIÓN DEL RIESGO DE DESASTRES	IMPLEMENTAR PLANES DE CAPACITACION	CAPACITACIONES A LA COMUNIDAD EN GENERAL Y EN LOS SECTORES PRODUCTIVOS EN ESPECIAL EL MINERO; CONSECUION DE RECURSOS; ESTABLECER ALIANZAS ESTRATEGICAS.	URBANA - RURAL

Elaborado por:



Nota: No olvide que puede insertar filas en caso de ser necesario para completar el paso.



Unidad 2. Parte Estratégica

Formato 06: Indicadores y Metas



Departamento: CAUCA  
Municipio: SUAREZ

Eje estratégico	MOVILIDAD SOCIAL								
Nombre del programa	Objetivo(s) de programa	Indicador de resultado	Línea base	Meta de resultado	Productos asociados al programa	Sector de competencia	Indicador de producto	Línea base	Meta de producto
GESTION Y ATENCION DE DESASTRES	REALIZAR UN PLAN ESTRATEGICO PARA LA MITIGACION DEL RIESGO Y EL MANEJO DE DESASTRES	% DE ACCIONES DE CONTROL Y REGISTRO % ZONAS CON PLAN DE MANEJO DE RIESGOS	0%	INCREMENTO EN UN 50% DE LAS ACCIONES DE CONTROL Y REGISTRO	PLAN ESTRATEGICO ESTRUCTURADO CON PLANES Y PROYECTOS ESTRUCTURADOS.	GESTION DEL RIESGO	# DE ACCIONES DE CONTROL Y REGISTRO # DE ZONAS CON PLAN DE MANEJO DE RIESGOS	0	35
				INCREMENTO EN UN 50% DE ZONAS CON PLAN DE MANEJO DE RIESGO				0	30
PREVENCIÓN Y MITIGACIÓN DEL RIESGO DE DESASTRES	IMPLEMENTAR PLANES DE CAPACITACION	% DE POBLACION CAPACITADA	0%	20% DE LA POBLACION CAPACITADA	CAPACITACIONES; CONSECUION DE RECURSOS; ESTABLECER ALIANZAS ESTRATEGICAS.	GESTION DEL RIESGO	# DE CAPACITACIONES REALIZADAS	0	10
				# DE POBLACION CAPACITADA			0	3750	

Elaborado por:



Nota: No olvide que puede insertar filas en caso de ser necesario para completar el paso.





**Unidad 1. Diagnóstico**  
Formato 03: Problemas territoriales

Departamento: CAUCA  
Municipio: SUAREZ



Dimensión	Sector / Tema Transversal	Situaciones negativas encontradas	¿Cuál es la población a la que afecta la situación negativa?	¿Dónde se ubica o localiza la situación negativa encontrada?	Síntesis del problema identificado
TERITORIO	MINERO	FALTA DE CAPACITACIONES PARA EL SECTOR MINERO	MINERA	ZONA RURAL - URBANA	FALTA DE SEGURIDAD E HIGIENE MINERA
TERITORIO	MINERO	CARENCIA EN EL APROVECHAMIENTO DE VALOR AGREGADO EN EL SECTOR	MINERA	ZONA RURAL - URBANA	BAJO NIVEL DE LIDERAZGO Y VISION EMPRESARIAL
TERITORIO	MINERO	LIMITACIONES PRESUPUESTALES	HABITANTES	ZONA RURAL - URBANA	FALTA DE SUBSIDIOS Y OTORGAMIENTO DE CREDITOS AL SECTOR MINERO

Elaborado por:



**Nota:** No olvide que puede insertar filas en caso de ser necesario para completar el paso.



**Unidad 1. Diagnóstico**  
Formato 04: Causas y Consecuencias

Departamento: CAUCA  
Municipio: SUAREZ



TERRITORIO		MINERO		
Causas indirectas	Causas directas	Problema identificado	Consecuencias directas	Consecuencias indirectas
FALTA DE CONCIENTIZACION EN EL CUIDADO DEL MEDIO AMBIENTE	AUMENTO EN LA DISPOSICION DE ESTERILES (DESCARGUE DE MATERIAL)	FALTA DE SEGURIDAD E HIGIENE MINERA	NECESIDAD DE PROGRAMAS DE CAPACITACION SOBRE LA CONSERVACION DEL MEDIO AMBIENTE	NO REALIZACION DE CAMPAÑAS DE EDUCACION EN FORESTACION, PARA ASI MITIGAR EL IMPACTO AMBIENTAL
	CARENCIA DE KITS DE SEGURIDAD E HIGIENE		PROPAGACION DE ENFERMEDADES	AFECTACION DE LA SALUD
Causas indirectas	Causas directas	Problema identificado	Consecuencias directas	Consecuencias indirectas
POCA OFERTA DE PROGRAMAS DE FORMACION COMPLEMENTARIA	FALTA DE CAPACITACION	BAJO NIVEL DE LIDERAZGO Y VISION EMPRESARIAL	BAJO % DE LIDERES EMPRESARIOS	POBLACION NO CAPACITADA
Causas indirectas	Causas directas	Problema identificado	Consecuencias directas	Consecuencias indirectas
CARENCIA DE SUBSIDIOS POR PARTE DEL GOBIERNO	MATERIA PRIMA MUY COSTOSA	FALTA DE SUBSIDIOS Y OTORGAMIENTO DE CREDITOS AL SECTOR MINERO	FALTA DE PRESUPUESTO	DISMINUCION EN LA PRODUCCION

Elaborado por:



*Nota: No olvide que puede insertar filas en caso de ser necesario para completar el paso.*



Unidad 1. Diagnóstico

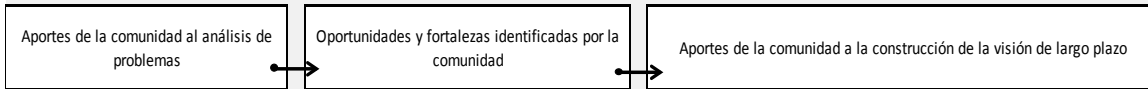
Formato 05: Diario de campo con la comunidad



Departamento: CAUCA  
Municipio: SUAREZ

<b>Lugar</b>	SUAREZ
<b>Fecha</b>	ABRIL
<b>Hora</b>	9:00 AM

Participantes
MINEROS DEL MUNICIPIO



FOMENTAR UN CAMBIO DE ACTITUD PARA QUE HAYA SENTIDO DE PERTENENCIA  
APERTURA DE VIAS Y MEJORAMIENTO DEL MEDIO AMBIENTE  
CAPACITACION SENA, MIN AMBIENTE, CRC.

MEJORAMIENTO DEL SECTOR MINERO  
DIVERSIFICAR RECURSOS PARA EL MEJORAMIENTO EN LA CALIDAD DE VIDA DE LOS MINEROS  
ADELANTAR ACTIVIDADES CON EL VALOR AGREGADO DE LOS METALES PRECIOSOS

QUE SE GARANTICEN SUS DERECHOS  
SUBSIDIOS PARA LA MATERIA PRIMA UTILIZADA EN MINERIA  
APOYO POR PARTE DE LA ADMINISTRACION EN LA PRODUCCION MINERA  
AVANZAR EN TECNOLOGIA E INNOVACION

Observaciones:

Elaborado por:



Nota: No olvide que puede insertar filas en caso de ser necesario para completar el paso.



**Unidad 1. Diagnóstico**  
 Formato 06: Ficha de Diagnóstico

Departamento: CAUCA  
 Municipio: SUAREZ



Dimensión	TERRITORIO	Sector/Tema transversal	MINERO
-----------	------------	-------------------------	--------

**Situaciones Positivas**

EL MUNICIPIO NECESITA RETOMAR EL GREMIO MINERO YA QUE ES LA ACTIVIDAD ECONOMICA MAS IMPORTANTE EN EL MUNICIPIO POR LO QUE SE DEBEN IMPLEMENTAR ESTRATEGIAS Y DESARROLLAR PROYECTOS PARA EL MAYOR APROVECHAMIENTO DE ESTE RECURS

Problemas identificados	Localización		¿Asociado al Cierre de Brechas y/o la Construcción de Paz?
	Urbana	Rural	
FALTA DE SEGURIDAD E HIGIENE MINERA	SI	SI	CIERRE DE BRECHAS
BAJO NIVEL DE LIDERAZGO Y VISION EMPRESARIAL	SI	SI	CONSTRUCCION DE PAZ CIERRE DE BRECHAS
FALTA DE SUBSIDIOS Y OTORGAMIENTO DE CREDITOS AL SECTOR MINERO	SI	SI	CIERRE DE BRECHAS

**Resumen general del sector**

EL SECTOR MINERO ES UN GRAN POTENCIAL EXISTENTE EN EL MUNICIPIO EL CUAL REQUIERE MAYOR ATENCION PARA SU FORTALECIMIENTO, ESTE SE CARACTERIZA POR LA INFORMALIDAD Y FORMA ARTESANAL COMO SE LLEVA A CABO, ADEMAS DE LA CARENCIA DE RECURSOS ECONOMICOS Y FALTA DE APOYO POR PARTE DEL ESTADO PARA EL DESARROLLO DEL MISMO. CABE RESALTAR BAJOS NIVELES DE TECNOLOGIA Y ALTO IMPACTO AMBIENTAL GENERADO POR EL SECTOR.

Elaborado por:




**Nota:** No olvide que puede insertar filas en caso de ser necesario para completar el paso.



ESTRATEGIA MINERÍA



**Unidad 2. Parte Estratégica**  
**Formato 01: Visión de Desarrollo Territorial**



Departamento: CAUCA  
Municipio: SUAREZ

Principales argumentos para construir la visión			Visión de desarrollo redactada
Elementos destacables del diagnóstico que aportan ideas de largo plazo de la entidades territorial	Elementos destacables de otros referentes de planeación de largo plazo	Resumen expectativas del futuro de la comunidad	
<p>DE ACUERDO A LA SITUACION QUE REFLEJA EL SECTOR MINERO</p> <p>EL MUNICIPIO NECESITA RETOMAR EL GREMIO MINERO YA QUE ES EL QUE MAS APORTA SU ECONOMIA Y ES EL MAS ABANDONADO</p> <p>LA FALTA DE TECNIFICACION Y CAPACITACION PARA MITIGAR EL IMPACTO AMBIENTAL QUE EL SECTOR GENERA</p> <p>LA MINERIA ES LA ACTIVIDAD ECONOMICA MAS IMPORTANTE EN EL MUNICIPIO POR LO QUE SE DEBEN IMPLEMENTAR ESTRATEGIAS Y DESARROLLAR PROYECTOS PARA EL MAYOR APROVECHAMIENTO DE ESTE RECURSO</p>	<p>LOS RECURSOS NATURALES DEL SECTOR MINERO SERAN APROVECHADOS DESDE UNA VISIÓN DE SOSTENIBILIDAD LOCAL Y REGIONAL, CONTANDO CON LA CONCERTACION DE LA COMUNIDAD PARA EL BENEFICIO EQUITATIVO DE LA POBLACION SUAREÑA, GARANTIZANDO LA PRESERVACION DE LA BIODIVERSIDAD.</p>	<ol style="list-style-type: none"> <li>1. FORTALECIMIENTO DE LA MESA MINERA A NIVEL DEPARTAMENTAL Y NACIONAL.</li> <li>2. AVANZAR EN TECNOLOGIA E INNOVACION LO CUAL GENERE UNA MINERIA AMIGABLE CON EL MEDIO AMBIENTE.</li> <li>3. ELEVAR EL NIVEL DE LA CALIDAD DE VIDA DE LA POBLACION A TRAVES DE LA CREACION DE NUEVAS EMPRESAS Y MAS FUENTES DE EMPLEO</li> <li>4. AMPLIACION DE LA RESERVA ESPECIAL MINERA EN EL MUNICIPIO.</li> </ol>	<p>EL MUNICIPIO SERA RECONOCIDO COMO PIONERO EN LA CONTRIBUCION AL MEDIO AMBIENTE, EJERCIENDO UNA MINERIA LIMPIA Y TECNIFICADA, AMIGABLE CON EL MEDIO AMBIENTE, ABRIENDO BRECHA EN EL SECTOR SOCIO-ECONOMICO A TRAVES DE LA CREACION DE EMPRESA E INCREMENTO DE LA EMPLEABILIDAD POR MEDIO DE LA GENERACION DE VALOR AGREGADO EN LA CADENA PRODUCTIVA; Y DEL MISMO MODO CONTRIBUYENDO A LA MEJORA EN LA CALIDAD DE VIDA DE SUS HABITANTES.</p>

Elaborado por:

Unidad 2. Parte Estratégica  
Formato 02: Análisis de Alternativas



Departamento: CAUCA  
Municipio: SUAREZ

Dimensión	TERRITORIO	Sector / Temática transversal	MINERO		
Resumen general del sector	Problemas identificados	Alternativas de solución identificadas	Análisis de Alternativas		
			Competencia	Fuente de Financiación	Tiempo previsto de ejecución
			ALCALDIA LIDER RESPONSABLE	RECURSOS DEL MUNICIPIO, GESTION	2016 - 2019
			ALCALDIA LIDER RESPONSABLE	RECURSOS DEL MUNICIPIO, GESTION	2016 2017
ALCALDIA LIDER RESPONSABLE	RECURSOS DEL MUNICIPIO, GESTION	2016 - 2019			

Elaborado por:



Nota: No olvide que puede insertar filas en caso de ser necesario para completar el paso.



Unidad 2. Parte Estratégica  
Formato 03: Formulación y Priorización de Objetivos



Departamento: CAUCA  
Municipio: SUAREZ

Dimensión	TERRITORIO	Sector/Temática transversal		MINERO			
		Objetivos formulados	Criterios para priorizar objetivos				
Alternativas viables identificadas	Objetivos formulados		Programa de gobierno	Construcción de Paz y ODS	Cierre de brechas	Competitividad	Impacto poblacional
CONSTRUIR PROGRAMAS DE SEGURIDAD E HIGIENE.	REALIZAR CAPACITACIONES SOBRE LA IMPORTANCIA DE SEGURIDAD E HIGIENE EN EL SECTOR, OBTENIENDO COMO CONSECUENCIA UN AUMENTO EN LA CALIDAD DE VIDA.	4	4	2	3	4	17
MAYOR INVERSION EN FORMACION Y CAPACITACION EN TEMAS COMO DESARROLLO COMPETITIVO, INNOVACION, EMPRENDIMIENTO, LIDERAZGO Y CREACION DE EMPRESA.	GENERAR UN VALOR AGREGADO A LA CADENA PRODUCTIVA DEL SECTOR FOMENTADO EL DESARROLLO DE ACTIVIDADES COMO TALLERES DE FUNDICION, JOYERIA Y ORFEBRERIA.	4	4	3	4	4	19
CONSTRUCCION DE UN PLAN MINERO CONCERTADO CON LAS COMUNIDADES CON EL FIN DE LLEVAR A CABO LA EJECUCION DE PROYECTOS QUE GENEREN IMPACTO POSITIVO A NIVEL SOCIAL, ECONOMICO Y AMBIENTAL.	DISMINUIR LOS ASPECTOS NEGATIVOS QUE PRODUCE LA FALTA DE PLANEACION EN EL SECTOR	4	3	3	4	4	18
PROMOVER Y FOMENTAR EL DESARROLLO MINERO CON UN ENFOQUE INTER-ETNICO SOCIAL Y SOSTENIBLE, GENERANDO NUEVAS POSIBILIDADES ECONOMICAS EN EL MUNICIPIO	REALIZAR PROYECTOS DE FOMENTO PARA EL DESARROLLO PRODUCTIVO, CON LINEA DE APOYO EN EL PLAN MINERO AMBIENTAL DEL DEPARTAMENTO	4	4	3	3	4	18

Elaborado por:



**Nota:** No olvide que puede insertar filas en caso de ser necesario para completar el paso.



Unidad 2. Parte Estratégica  
Formato 04: Ejes Estratégicos



Departamento: CAUCA  
Municipio: SUAREZ

Dimensión	Objetivos priorizados por dimensión	Nombre del Eje Estratégico	Objetivo del Eje Estratégico
TERRITORIO	MAYOR ATENCION A LA MITIGACION DEL RIESGO	COMPETITIVIDAD E INFRAESTRUTURA ESTRATEGICA	AUMENTAR LA COMPETITIVIDAD DEL SECTOR A TRAVES DE LA CONSTRUCCION DE PROPUESTAS QUE INCENTIVEN EL DESARROLLO DEL MUNICIPIO, ADEMAS DE PROPENDER POR LA PREVENCION DE RIESGOS Y DESASTRES EN EL SECTOR.
	CREACION DE TALLERES DE CAPACITACION SOBRE TEMAS DE SEGURIDAD E HIGIENE		
	FORTALECIMIENTO DE LA INDUSTRIA MINERIA EN EL MUNICIPIO.		
	CREACION DE EMPRESAS COMUNITARIAS QUE COMPLEMENTEN LA CADENA PRODUCTIVA DEL SECTOR.		
TERRITORIO	PARTICIPACION DE LA COMUNIDAD EN LA GESTION DE RECUPERACION AMBIENTAL	CRECIMIENTO VERDE	DISMINUIR EL IMPACTO AMBIENTAL A TRAVES DE ALTERNATIVAS TECNIFICADAS QUE APORTEN A LA PRODUCCION DE MINERIA LIMPIA Y CONTRIBUYAN A LA REPARACION DEL MEDIO AMBIENTE
	MITIGAR EL IMPACTO AMBIENTAL A TRAVES DE LA REFORESTACION DE BOSQUES		

Elaborado por:



*Nota: No olvide que puede insertar filas en caso de ser necesario para completar el paso.*





Unidad 2. Parte Estratégica  
Formato 05: Estructuración de programas



Departamento: CAUCA  
Municipio: SUAREZ

Eje estratégico	COMPETITIVIDAD E INFRAESTRUCTURA ESTRATEGICA / CRECIMIENTO VERDE		
Nombre del programa	Objetivo(s) de programa	Productos asociados al programa	Influencia geográfica del programa
CONSOLIDACION DEL SECTOR MINERO COMO IMPULSOR DEL DESARROLLO SOSTENIBLE	MAYOR ATENCION A LA MITIGACION DEL RIESGO	ACCIONES DE CONTROL Y REGISTRO REALIZADAS	ZONAS MINERAS
	CREACION DE TALLERES DE CAPACITACION SOBRE TEMAS DE SEGURIDAD E HIGIENE	GESTION PARA LA DOTACION DE EQUIPOS DE SEGURIDAD E HIGIENE.	ZONAS MINERAS
	FORTELECIMIENTO DE LA INDUSTRIA EN CONCORDANCIA CON LAS CONSTUMBRES ETNICAS Y CULTURALES DE LA MINERIA EN EL MUNICIPIO, BUSCANDO SIEMPRE LA PRODUCCION LIMPIA	INCREMENTO EN LA PRODUCCION	URBANA - RURAL
	CAPACITACION PARA EL FOMENTO Y CREACION DE EMPRESAS COMUNITARIAS QUE COMPLEMENTEN LA CADENA PRODUCTIVA DEL SECTOR.	POBLACION CAPACITADA	URBANA - RURAL
PROMOCION Y APOYO DE LA GESTION AMBIENTAL	PARTICIPACION DE LA COMUNIDAD EN LA GESTION DE RECUPERACION AMBIENTAL	RECUPERACION AMBIENTAL	URBANA - RURAL
	MITIGAR EL IMPACTO AMBIENTAL A TRAVES DE LA REFORESTACION DE BOSQUES	HECTAREAS REFORESTADAS	URBANA - RURAL

Elaborado por:



*Nota: No olvide que puede insertar filas en caso de ser necesario para completar el paso.*



Unidad 2. Parte Estratégica  
Formato 06: Indicadores y Metas



Departamento: CAUCA  
Municipio: SUAREZ

Eje estratégico		COMPETITIVIDAD E INFRAESTRUCTURA ESTRATEGICA / CRECIMIENTO VERDE							
Nombre del programa	Objetivo(s) de programa	Indicador de resultado	Línea base	Meta de resultado	Productos asociados al programa	Sector de competencia	Indicador de producto	Línea base	Meta de producto
CONSOLIDACION DEL SECTOR MINERO COMO IMPULSOR DEL DESARROLLO SOSTENIBLE	MAYOR ATENCION A LA MITIGACION DEL RIESGO	% DE EJECUCION DE ACCIONES DE ACOMPAÑAMIENTO	0	40%	ACCIONES DE ACOMPAÑAMIENTO REALIZADAS	MINERO	# DE ACCIONES DE ACOMPAÑAMIENTO	0	2 ANUALES
	CREACION DE TALLERES DE CAPACITACION SOBRE TEMAS DE SEGURIDAD E HIGIENE	% DE MINEROS PARTICIPANTES EN LA CAPACITACION	0	30%	DOTACION DE EQUIPOS DE SEGURIDAD E HIGIENE INDUSTRIAL PARA EL SECTOR	MINERO	# DE MINEROS DOTADOS	0	300
					MINEROS CAPACITADOS		# DE MINEROS CAPACITADOS		300
	FORTALECIMIENTO DE LA INDUSTRIA MINERIA EN EL MUNICIPIO.	% DE MINAS INVOLUCRADAS EN FORTALECIMIENTO MINERO	0%	30% DE MINAS INVOLUCRADAS EN FORTALECIMIENTO MINERO	INCREMENTO EN LA PRODUCCION	MINERO	KILOS DE INCREMENTO DE LA PRODUCCION		
CAPACITACION PARA EL FOMENTO Y CREACION DE EMPRESAS COMUNITARIAS QUE COMPLEMENTEN LA CADENA PRODUCTIVA DEL SECTOR.	% DE CAPACITACIONES REALIZADAS	0%	INCREMENTO EN UN 40% EN LAS CAPACITACIONES	POBLACION CAPACITADA / MINAS CAPACITADAS	# DE PERSONAS CAPACITADAS		0	300	
					#MINAS CAPACITADAS		0	30	
PROMOCION Y APOYO DE LA GESTION AMBIENTAL	PARTICIPACION DE LA COMUNIDAD EN LA GESTION DE RECUPERACION AMBIENTAL	% DE MINAS CON PLAN DE MANEJO AMBIENTAL BENEFICIADAS	0	30% DE MINAS CON PLAN DE MANEJO AMBIENTAL BENEFICIADAS	RECUPERACION AMBIENTAL	MINERO	#DE MINEROS EN TAREAS DE RECUPERACION AMBIENTAL	0	150
	MITIGAR EL IMPACTO AMBIENTAL A TRAVES DE LA REFORESTACION DE BOSQUES				HECTAREAS REFORESTADAS		# HECTAREAS REFORESTADAS	0	25 HECTAREAS ANUALES

Elaborado por:




Nota: No olvide que puede insertar filas en caso de ser necesario para completar el paso.



DIAGNÓSTICO TRANSPORTE


**Unidad 1. Diagnóstico**  
Formato 03: Problemas territoriales

Departamento: CAUCA  
Municipio: SUAREZ




Dimensión	Sector / Tema Transversal	Situaciones negativas encontradas	¿Cuál es la población a la que afecta la situación negativa?	¿Dónde se ubica o localiza la situación negativa encontrada?	Síntesis del problema identificado
TERRITORIO	TRANSPORTE	LIMITACIÓN PRESUPUESTAL	COMUNIDAD EN GENERAL	ZONA RURAL - URBANA	HABILITACION DEL TRANSPORTE FLUVIAL

Elaborado por:




*Nota: No olvide que puede insertar filas en caso de ser necesario para completar el paso.*




**Unidad 1. Diagnóstico**  
Formato 04: Causas y Consecuencias

Departamento: CAUCA  
Municipio: SUAREZ




Causas indirectas	Causas directas	Problema identificado	Consecuencias directas	Consecuencias indirectas
PRESTACIÓN DEL SERVICIO PÚBLICO DE TRANSPORTE FLUVIAL SIN LA DOCUMENTACIÓN REGLAMENTADA	INCUMPLIMIENTO DEL DECRETO 3112 DE 1997, REGLAMENTA LA HABILITACIÓN Y PRESTACIÓN DEL SERVICIO PÚBLICO DE TRANSPORTE FLUVIAL DE PASAJEROS	INFORMALIDAD DEL TRANSPORTE FLUVIAL DEL EMBALSE SALVAJINA	DEMANDAS ADMINISTRATIVAS POR REPARACIÓN DIRECTA	DETRIMENTO PATRIMONIAL
PRESTACIÓN DEL SERVICIO PÚBLICO DE TRANSPORTE FLUVIAL, SIN VINCULACIÓN A COOPERATIVAS DE TRANSPORTE	DESACATO DE USUARIOS A LAS NORMAS RELACIONES CON EL TRANSPORTE, TRÁNSITO, TRÁFICO DE NAVEGACIÓN EN LAS VÍAS FLUVIALES		INCREMENTO DE ACCIDENTALIDAD	ABUSOS DE TRANSPORTADORES A LA CIUDADANÍA USUARIA DEL SERVICIO.
NO ACATAMIENTO DE LAS NORMAS DE TRÁNSITO Y TRANSPORTE FLUVIAL POR PARTE DE USUARIOS DEL TRANSPORTE Y TRIPULANTES DE EMBARCAIONES	INCUMPLIMIENTO DE LA EMPRESA EPSA, DE HABILITACIÓN Y/O CONTRATACIÓN DEL SERVICIO CON UNA EMPRESA LEGALMENTE CONSTITUIDA PARA TAL FIN		INFORMALIDAD EN EL TRANSPORTE PÚBLICO	INCREMENTO DE TARIFAS
FALTA DE ORGANISMOS DE SOCORRO	FALTA DE CONTROL Y ORGANIZACIÓN POR PARTE DE LOS USUARIOS Y LOS PRESTADORES DEL SERVICIO		PERDIDA DE VIDAS HUMANAS, Y PERSONAS LESIONADAS	INCREMENTO DE ACCIDENTALIDAD FLUVIAL

Elaborado por:



*Nota: No olvide que puede insertar filas en caso de ser necesario para completar el paso.*



Unidad 1. Diagnóstico

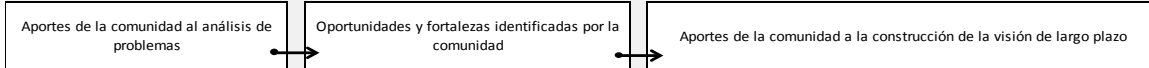
Formato 05: Diario de campo con la comunidad

Departamento: CAUCA  
Municipio: SUAREZ



<b>Lugar</b>	SUAREZ
<b>Fecha</b>	ABRIL
<b>Hora</b>	

Participantes



FALTA DE CONTROL AL TRANSITO Y TRANSPORTE  
CONTROL AL ESPACIO PUBLICO

EXPECTATIVA POR PARTE DE LA COMUNIDAD CON LA SECRETARIA DE TRANSITO Y TRANSPORTE RECUPERACION DEL ESPACIO PUBLICO

ESTAR INLCUIDOS EN LOS PLANES IMPLEMENTADOS POR EL MUNICIPIO  
CAPACITACION Y CONOCIMIENTOS BASICOS PARA TRANSITO Y TRANSPORTE  
EXIGENCIAS EN EL CUMPLIMIENTO DE DERECHOS

Observaciones:

Elaborado por:



Nota: No olvide que puede insertar filas en caso de ser necesario para completar el paso.



Unidad 1. Diagnóstico

Formato 06: Ficha de Diagnóstico

Departamento: CAUCA  
Municipio: SUAREZ



Dimensión	TERRITORIO	Sector/Tema transversal	TRANSPORTE
-----------	------------	-------------------------	------------

Situaciones Positivas			
UN MUNICIPIO COMPROMETIDO CON EL CUMPLIMIENTO DE LA NORMA DE TRANSITO Y TRANSPORTE Y GARANTISTA DE DERECHOS DE LA POBLACIÓN			
Problemas identificados	Localización		¿Asociado al Cierre de Brechas y/o la Construcción de Paz?
	Urbana	Rural	
INFORMALIDAD DEL TRANSPORTE FLUVIAL DEL EMBALSE SALVAJINA		SI	CIERRE DE BRECHAS
Resumen general del sector			
LA CULTURA CIUDADANA CÍVICA, DISCIPLINADA Y CUMPLIDORA DE LAS NORMAS, ARROJAN COMO RESULTADO EL BAJO ÍNDICE DE INFRACCIONES A LAS NORMAS DE TRÁNSITO Y TRANSPORTE, A SU VEZ LA ACCIDENTALIDAD, PERMITIENDO UNA MOVILIDAD SEGURA DE LOS USUARIOS EN LA VÍA, EL RESPETO DE LOS DERECHOS Y DEBERES DE CADA INDIVIDUO, ORIENTADA A LA CONSERVACIÓN DEL ORDEN PÚBLICO Y LA CONVIVENCIA PACÍFICA. EN TAL SENTIDO SE DEBE APROPIAR LOS PROCESOS, PROCESAMIENTOS, PLANES, PROYECTOS QUE DEN COMO RESULTADO LOS OBJETIVOS TRAZADOS.			

Elaborado por:




Nota: No olvide que puede insertar filas en caso de ser necesario para completar el paso.



ESTRATEGIA TRANSPORTE



**Unidad 2. Parte Estratégica**  
**Formato 01: Visión de Desarrollo Territorial**




Departamento: CAUCA  
Municipio: SUAREZ

Principales argumentos para construir la visión			Visión de desarrollo redactada
Elementos destacables del diagnóstico que aportan ideas de largo plazo de las entidades territorial	Elementos destacables de otros referentes de planeación de largo plazo	Resumen expectativas del futuro de la comunidad	
LA CULTURA CIUDADANA CÍVICA, DISCIPLINADA Y CUMPLIDORA DE LAS NORMAS, ARROJAN COMO RESULTADO EL BAJO ÍNDICE DE INFRACCIONES A LAS NORMAS DE TRÁNSITO Y TRANSPORTE, A SU VEZ LA ACCIDENTALIDAD, PERMITIENDO UNA MOVILIDAD SEGURA DE LOS USUARIOS EN LA VÍA, EL RESPETO DE LOS DERECHOS Y DEBERES DE CADA INDIVIDUO, ORIENTADA A LA CONSERVACIÓN DEL ORDEN PÚBLICO Y LA CONVIVENCIA PACÍFICA. EN TAL SENTIDO SE DEBE APROPIAR LOS PROCESOS, PROCESAMIENTOS, PLANES, PROYECTOS QUE DEN COMO RESULTADO LOS OBJETIVOS TRAZADOS.	ESTAR INCLUIDOS EN LOS PLANES IMPLEMENTADOS POR EL MUNICIPIOS  IMPLEMENTACION DEL PLAN DE SEGURIDAD VIAL  RECUPERACION DEL ESPACIO PUBLICO	UN MUNICIPIO CON AUTORIDAD DE CONTROL EFECTIVO AL TRÁNSITO ACORDE A LO ESTIPULADO EN LA LEY 769 DE 2002 CNT CON INGRESOS ECONÓMICOS POR CONCEPTO DE TRÁMITES Y MULTAS DE TRÁNSITO, SUMÁNDOLE GRAN COMPROMISO Y CUMPLIMIENTO DE LAS NORMAS DE TRÁNSITO POR PARTE DE PEATONES, CICLISTAS, MOTOCICLISTAS, CONDUCTORES.	EN EL 2020 EL MUNICIPIO DE SUÁREZ SERÁ RECONOCIDO A NIVEL NACIONAL COMO ENTE DONDE PREDOMINA EL IMPERIO DE JUSTICIA, Y LAS LEYES, PROMOTOR DE LA SEGURIDAD PÚBLICA, LA TRANQUILIDAD Y EL RESPETO A LAS NORMAS ELEMENTALES DE LA CONVIVENCIA PACÍFICA Y LA PAZ

Elaborado por:


**Unidad 2. Parte Estratégica**  
**Formato 02: Análisis de Alternativas**




Departamento: CAUCA  
Municipio: SUAREZ

Dimensión	TERRITORIO	Sector / Temática transversal	TRANSPORTE		
Resumen general del sector	Problemas identificados	Alternativas de solución identificadas	Análisis de Alternativas		
			Competencia	Fuente de Financiación	Tiempo previsto de ejecución
LA CULTURA CIUDADANA CÍVICA, DISCIPLINADA Y CUMPLIDORA DE LAS NORMAS, ARROJAN COMO RESULTADO EL BAJO ÍNDICE DE INFRACCIONES A LAS NORMAS DE TRÁNSITO Y TRANSPORTE, A SU VEZ LA ACCIDENTALIDAD, PERMITIENDO UNA MOVILIDAD SEGURA DE LOS USUARIOS EN LA VÍA, EL RESPETO DE LOS DERECHOS Y DEBERES DE CADA INDIVIDUO, ORIENTADA A LA CONSERVACIÓN DEL ORDEN PÚBLICO Y LA CONVIVENCIA PACÍFICA. EN TAL SENTIDO SE DEBE APROPIAR LOS PROCESOS, PROCESAMIENTOS, PLANES, PROYECTOS QUE DEN COMO RESULTADO LOS OBJETIVOS TRAZADOS.	LIMITACION PRESUPUESTAL	HABILITACIÓN DEL TRANSPORTE FLUVIAL DEL EMBALSE SALVAJINA	ALCALDIA, Y LIDER DEL PROCESO	APP, RECURSOS DEL MUNICIPIO	2016-2019

Elaborado por:



*Nota: No olvide que puede insertar filas en caso de ser necesario para completar el paso.*



Unidad 2. Parte Estratégica  
Formato 03: Formulación y Priorización de Objetivos



Departamento: CAUCA  
Municipio: SUAREZ

Dimensión	TERRITORIO	Sector/Temática transversal		TRANSPORTE			
Alternativas viables identificadas	Objetivos formulados	Criterios para priorizar objetivos					Total
		Programa de gobierno	Construcción de Paz y ODS	Cierre de brechas	Competitividad	Impacto poblacional	
HABILITACIÓN DEL TRANSPORTE FLUVIAL DEL EMBALSE SALVAJINA	HABILITACIÓN DEL TRANSPORTE FLUVIAL DEL EMBALSE SALVAJINA	4	3	4	3	4	18

Elaborado por:



*Nota: No olvide que puede insertar filas en caso de ser necesario para completar el paso.*



Unidad 2. Parte Estratégica  
Formato 04: Ejes Estratégicos



Departamento: CAUCA  
Municipio: SUAREZ

Dimensión	Objetivos priorizados por dimensión	Nombre del Eje Estratégico	Objetivo del Eje Estratégico
TERRITORIO	HABILITACIÓN DEL TRANSPORTE FLUVIAL DEL EMBALSE SALVAJINA	COMPETITIVIDAD E INFRAESTRUCTURA ESTRATÉGICAS	CONTRIBUIR AL MEJORAMIENTO DE LA MOVILIDAD DE LOS HABITANTES

Elaborado por:



*Nota: No olvide que puede insertar filas en caso de ser necesario para completar el paso.*



Unidad 2. Parte Estratégica

Formato 05: Estructuración de programas



Departamento: CAUCA  
Municipio: SUAREZ

Eje estratégico	COMPETITIVIDAD E INFRAESTRUCTURA ESTRATEGICAS		
Nombre del programa	Objetivo(s) de programa	Productos asociados al programa	Influencia geográfica del programa
INFRAESTRUCTURA DE TRANSPORTE MARITIMO Y FLUVIAL	HABILITACION DEL TRANSPORTE FLUVIAL DEL EMBALSE SALVAJINA	SEÑALIZACION FLUVIAL, ASESORIA TECNICA, ELABORACION DE ESTUDIOS, Y LA REGLAMENTACION DE RUTAS Y HORARIOS	ZONA RURAL EMBALSE SALVAJINA

Elaborado por:



Nota: No olvide que puede insertar filas en caso de ser necesario para completar el paso.



Unidad 2. Parte Estratégica

Formato 06: Indicadores y Metas



Departamento: CAUCA  
Municipio: SUAREZ

Eje estratégico	COMPETITIVIDAD E INFRAESTRUCTURA ESTRATEGICAS								
Nombre del programa	Objetivo(s) de programa	Indicador de resultado	Línea base	Meta de resultado	Productos asociados al programa	Sector de competencia	Indicador de producto	Línea base	Meta de producto
INFRAESTRUCTURA DE TRANSPORTE MARITIMO Y FLUVIAL	HABILITACIÓN DEL TRANSPORTE FLUVIAL DEL EMBALSE SALVAJINA	ELABORACION Y RADICACION DEL PROYECTO	0	PROYECTO ELABORADO Y RADICADO ANTE EL MINISTERIO DE TRANSPORTE	MEJORAMIENTO DE LA REGLAMENTACIÓN, CONTROL, Y ORGANIZACION DEL SERVICIO DE TRANSPORTE FLUVIAL PARA LLEGAR CUMPLIMIENTO DE RUTAS, HORARIOS, Y SERVICIO DE CALIDA PARA LA COMUNIDAD EN GENERAL	TRANSPORTE	# PASAJEROS UTILIZANDO TRANSPORTE FLUVIAL	1800 PERSONAS SEMANALES	2500 PERSONAS SEMANALES
							# DE RUTAS Y VIAJES FLUVIALES	0	6

Elaborado por:




Nota: No olvide que puede insertar filas en caso de ser necesario para completar el paso.



DIAGNÓSTICO DESARROLLO RURAL


**Unidad 1. Diagnóstico**  
*Formato 03: Problemas territoriales*



Departamento: CAUCA  
Municipio: SUAREZ


Dimensión	Sector / Tema Transversal	Situaciones negativas encontradas	¿Cuál es la población a la que afecta la situación negativa?	¿Dónde se ubica o localiza la situación negativa encontrada?	Síntesis del problema identificado
TERRITORIO	DESARROLLO RURAL	DEBILES CONDICIONES ECONOMICAS Y PRODUCTIVAS	RURAL	RURAL	DEBITAMIENTO DE LAS CONDICIONES ECONOMICO PRODUCTIVAS Y DE LA CALIDAD DE VIDA DE LOS HABITANTES DEL SECTOR RURAL EN EL MUNICIPIO DE SUAREZ CAUCA
TERRITORIO	DESARROLLO RURAL	INADECUADO USO DEL SUELO	RURAL-URBANA	RURAL-URBANA	INADECUADAS FORMAS PARA EL USO, PROTECCION, CONSERVACION, ACCESO Y DISTRIBUCION DE LA TIERRA EN EL MUNICIPIO DE SUAREZ - CAUCA

Elaborado por:



Departamento Nacional de Planeación

**Nota:** No olvide que puede insertar filas en caso de ser necesario para completar el paso.





**Unidad 1. Diagnóstico**  
Formato 04: Causas y Consecuencias



Departamento: CAUCA  
Municipio: SUAREZ

TERRITORIO	DESARROLLO RURAL			
Causas indirectas	Causas directas	Problema identificado	Consecuencias directas	Consecuencias indirectas
DEFICIENTES POLÍTICAS CREDITICIAS PARA PEQUEÑOS Y MEDIANOS PRODUCTORES.	LIMITADO ACCESO A CREDITOS	DEBILITAMIENTO DE LAS CONDICIONES ECONÓMICO PRODUCTIVAS Y DE LA CALIDAD DE VIDA DE LOS HABITANTES DEL SECTOR RURAL EN EL MUNICIPIO DE SUAREZ CAUCA	DESVENTAJA COMPETITIVA DE PRODUCTORES RURALES	DISMINUCIÓN DE LOS INGRESOS RURALES.
BAJA RENTABILIDAD DE PRODUCCIÓN.	DEBIL ASISTENCIA TÉCNICA INTEGRAL		REZAGO TECNOLÓGICO	BAJO CRECIMIENTO ECONÓMICO.
DEFICIENTE AMPARO CONTRA RIESGOS EN LA PRODUCCIÓN Y COMERCIALIZACIÓN.	DEBILIDAD EN LA COMERCIALIZACIÓN		INCREMENTO DE LA POBREZA RURAL	INCREMENTO DE PRECIOS PRODUCTOS AGROPECUARIOS.
INFORMALIDAD DE LA PROPIEDAD RURAL.	CADENAS PRODUCTIVAS SIN PLANES ESTRATEGICOS		DISMINUCIÓN DE LA INVERSIÓN.	MPACTO NEGATIVO EN LA PRODUCTIVIDAD AGROPECUARIA.
INADECUADO MANEJO DE LOS RECURSOS NATURALES	DESCONOCIMIENTO DE LOS REQUERIMIENTOS CLIMÁTICOS Y DE SUELOS POR PARTE DE LOS PEQUEÑOS Y MEDIANOS PRODUCTORES		BAJA SOSTENIBILIDAD AMBIENTAL	PÉRDIDA DE LA BIODIVERSIDAD
Causas indirectas	Causas directas	Problema identificado	Consecuencias directas	Consecuencias indirectas
INFRAESTRUCTURA VIAL INADECUADA	DEFICIENTE MANTENIMIENTO PERIÓDICO.	INADECUADAS FORMAS PARA EL USO, PROTECCION, CONSERVACION, ACCESO Y DISTRIBUCIÓN DE LA TIERRA EN EL MUNICIPIO DE SUAREZ - CAUCA	DIFICULTAD DE ACCESO Y MOVILIZACIÓN DE LOS PRODUCTOS Y LAS PERSONAS	INSUFICIENTES RECURSOS PARA DAR RESPUESTA A LA DEMANDA DE LA POBLACIÓN.
BAJOS INGRESOS DE LOS HABITANTES RURALES	DEFICIENTES PLANEACIÓN DE LAS ACTIVIDADES ECONÓMICAS.		ECONOMIA FAMILIAR AFECTADA	IMPACTO NEGATIVO SOBRE LA ECONOMÍA AGRÍCOLA FAMILIAR. POBREZA Y MARGINALIDAD.
CONFLICTO ARMADO	ZONAS GEOGRÁFICA PARA LA UBICACIÓN Y TRÁNSITO DE ACTORES ARMADOS.		MIGRACION INTERNA, DESINTEGRACION SOCIAL Y PRODUCTIVA	FRACCIONAMIENTO DEL TEJIDO FAMILIAR Y SOCIAL
ALTOS NIVELES DE INFORMALIDAD DE LA PROPIEDAD COLECTIVA DE LA TIERRA	DESCONOCIMIENTO, ALTOS COSTOS Y DEMORAS EN EL PROCESO DE FORMALIZACIÓN.		FALTA DE COORDINACIÓN DE LAS ENTIDADES RESPONSABLES DEL PROCESO.	IMPOSIBILIDAD DE ACCESO A SERVICIOS DEL ESTADO, INCLUIDO EL CRÉDITO Y LOS SUBSIDIOS GUBERNAMENTALES

Elaborado por:



**Nota:** No olvide que puede insertar filas en caso de ser necesario para completar el paso.



Unidad 1. Diagnóstico

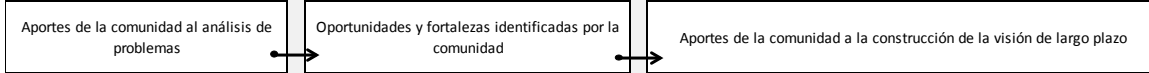
Formato 05: Diario de campo con la comunidad



Departamento: CAUCA  
Municipio: SUAREZ

Lugar	SUAREZ
Fecha	ABRIL
Hora	

Participantes



LOS PROBLEMAS EN EL COMPONENTE DE TIERRAS Y DESARROLLO RURAL QUE SE PRESENTAN EN EL MUNICIPIO DE SUAREZ, PRESENTAN SITUACIONES COMPLEJAS POR CUANTO LA FALTA DE NECESIDADES BASICAS INSATISFECHAS NBI EN LAS DIFERENTES VEREDAS, POR LA CARENCIA DE SERVICIOS PÚBLICOS ESCENCIALES, LA FALTA DE ORGANIZACIÓN COMUNITARIA. NO HAY ORGANIZACIONES FUERTES QUE APOYEN LAS INICIATIVAS DE LAS COMUNIDADES. SE PRESENTAN DEBILIDADES POR LA BAJA CAPACIDAD DE RESPUESTA INSTITUCIONAL PARA LA SOLUCION DE LAS PROBLEMATICAS QUE SE LES PRESENTA, COMO LOS CONFLICTOS EN LA MINERIA, CONFLICTOS DE TIERRAS Y DEL BAJO MANEJO QUE SE REALIZA EN LA CONSERVACIÓN DE LOS RECURSOS NATURALES POR LA EXPLOTACIÓN MINERA Y DEMAS SITUACIONES QUE A DIARIO LOS AQUEJAN.

OFERTA INSTITUCIONAL EN PROGRAMAS DE EDUCACIÓN AMBIENTAL. OFERTA INSTITUCIONAL PARA LA ASISTENCIA TÉCNICA EN LA PRODUCCIÓN, COMO EJEMPLO EL CAFÉ. DISPONIBILIDAD DE RECURSO HUMANO PARA RECIBIR CAPACITACIÓN TECNICA EN LA ELABORACIÓN DE PROYECTOS. DISPONIBILIDAD DE LOS PRODUCTORES PARA LA DIVERSIFICACIÓN DE CULTIVOS.

SUAREZ PRODUCTIVO Y EN PAZ CON OPORTUNIDADES DE DESARROLLO RURAL Y TURISTICO. SUAREZ MUNICIPIO AMBIENTALMENTE SOSTENIBLE. SUAREZ CON UNA PRODUCCIÓN MINERA AMIGABLE CON EL MEDIO AMBIENTE. SUAREZ MUNICIPIO TURÍSTICO

**Observaciones:**  
  
EXISTEN ORGANIZACIONES COMUNITARIAS QUE NO TRABAJAN DE FORMA ARTICULADA, ESTO HACE QUE NO INCIDAN EN LAS POLITICAS PUBLICAS QUE SE GENERAN EN EL MUNICIPIO. A PESAR DE SER ORGANIZACIONES DE BASE, COMO LAS JUNTAS DE ACCION COMUNAL. PESE A ELLO EXISTEN ENTIDADES QUE HACEN PRESENCIA EN EL MUNICIPIO, FORTALECIMIENTO LAS CAPACIDADES LOCALES Y CONTRIBUYENDO AL DESARROLLO ECONOMICO DEL MUNICIPIO.

Elaborado por:



*Nota: No olvide que puede insertar filas en caso de ser necesario para completar el paso.*



**Unidad 1. Diagnóstico**  
 Formato 06: Ficha de Diagnóstico

Departamento: CAUCA  
 Municipio: SUAREZ



Dimensión: TERRITORIO      Sector/Tema transversal: DESARROLLO RURAL

**Situaciones Positivas**

1. CALIDAD DE LA TIERRAS. 2. RECURSO HUMANO DISPUESTO A TRABAJAR POR EL DESARROLLO RURAL. 3. BUENAS FUENTES HIDROGRAFICAS EN LAS ZONAS. SABERES AGROPECUARIOS ANCESTRALES Y AUTOCTONOS VALIOSOS. SESGOS DE ORGANIZACIÓN.

Problemas identificados	Localización		¿Asociado al Cierre de Brechas y/o la Construcción de Paz?
	Urbana	Rural	
DEBILITAMIENTO DE LAS CONDICIONES ECONÓMICO PRODUCTIVAS Y DE LA CALIDAD DE VIDA DE LOS HABITANTES DEL SECTOR RURAL EN EL MUNICIPIO DE SUAREZ CAUCA		SI	CONSTRUCCION DE PAZ
INADECUADAS FORMAS PARA EL USO, PROTECCION, CONSERVACION, ACCESO Y DISTRIBUCIÓN DE LA TIERRA EN EL MUNICIPIO DE SUAREZ - CAUCA	SI	SI	CONSTRUCCION DE PAZ

**Resumen general del sector**

1. DEBILIDAD INSTITUCIONAL QUE HA LLEVADO A LA PRESENCIA DE GRUPOS ARMADOS ILEGALES EN EL TERRITORIO, QUE AFECTA LAS COMUNIDADES INDIGENAS Y LOS CONSEJOS COMUNITARIOS. LA FALTA DE INVERSION INTEGRAL EN EL SECTOR, LA CUAL CONLLEVA A LA PRESENCIA EN LA RURALIDAD DE CULTIVOS DE USO Ilicito. LA AGRICULTURA ES DE SUBSISTENCIA PERO NO SE CUENTA CON LAS CAPACIDADES TECNICAS, TECNOLOGICAS Y ECONOMICAS PARA GENERAR PRODUCTOS COMPETITIVOS EN LA REGION. 2. HAY UNA SUBUTILIZACION DE LA HIDROELECTRICA LA SALVAJINA COMO UN BIEN PUBLICO NATURAL, PARA EL DESARROLLO RURAL. 3. LA POBLACION DE SIENTE VICTIMIZADA, REQUIERE SU REPARACION COLECTIVA

Elaborado por:




**Nota:** No olvide que puede insertar filas en caso de ser necesario para completar el paso.




ESTRATEGIA DESARROLLO RURAL


Unidad 2. Parte Estratégica  
Formato 01: Visión de Desarrollo Territorial



Departamento: CAUCA  
Municipio: SUAREZ

Principales argumentos para construir la visión			Visión de desarrollo redactada
Elementos destacables del diagnóstico que aportan ideas de largo plazo de la entidades territorial	Elementos destacables de otros referentes de planeación de largo plazo	Resumen expectativas del futuro de la comunidad	
<p>LOS PROBLEMAS EN EL COMPONENTE DE TIERRAS Y DESARROLLO RURAL QUE SE PRESENTAN EN EL MUNICIPIO DE SUAREZ, PRESENTAN SITUACIONES COMPLEJAS POR CUANTO LA FALTA DE NECESIDADES BASICAS INSATISFECHAS NBI EN LAS DIFERENTES VEREDAS, POR LA CARENCIA DE SERVICIOS PÚBLICOS ESCENCIALES, LA FALTA DE ORGANIZACIÓN COMUNITARIA. NO HAY ORGANIZACIONES FUERTES QUE APOYEN LAS INICIATIVAS DE LAS COMUNIDADES. SE PRESENTAN DEBILIDADES POR LA BAJA CAPACIDAD DE RESPUESTA INSTITUCIONAL PARA LA SOLUCION DE LAS PROBLEMATICAS QUE SE LES PRESENTA, COMO LOS CONFLICTOS EN LA MINERIA, CONFLICTOS DE TIERRAS Y DEL BAJO MANEJO QUE SE REALIZA EN LA CONSERVACIÓN DE LOS RECURSOS NATURALES POR LA EXPLOTACIÓN MINERA Y DEMAS SITUACIONES QUE A DIARIO LOS AQUEJAN.</p>	<p>PEDENORCA, PLAN DE DESARROLLO DEPARTAMENTAL, CONTRATO PLAN NORTE DEL CAUCA, VISION CAUCA 2032 Y PLAN DE DESARROLLO NACIONAL "TODOS POR UN NUEVO PAIS"</p>	<ol style="list-style-type: none"> <li>1. SUAREZ PRODUCTIVO Y EN PAZ CON OPORTUNIDADES DE DESARROLLO RURAL Y TURISTICO.</li> <li>2. SUAREZ MUNICIPIO AMBIENTALMENTE SOSTENIBLE.</li> <li>3. SUAREZ CON UNA PRODUCCIÓN MINERA AMIGABLE CON EL MEDIO AMBIENTE.</li> </ol>	<p>EL MUNICIPIO DE SUAREZ SERA PARA EL 2019 UN REFERENTE PARA LA SUBREGION NORTE CAUCANA, EN EL DESARROLLO RURAL INTEGRAL CON BUENAS PRACTICAS DE PRODUCCION AMIGABLE CON EL MEDIO AMBIENTE, COMPETITIVO BASADOS EN UNA CONSTRUCCION DE PAZ EN ARMONIA CON LAS COMUNIDADES ETNICAS Y SABERES CULTURALES.</p>





Unidad 2. Parte Estratégica  
Formato 02: Análisis de Alternativas



Departamento: CAUCA  
Municipio: SUAREZ

Dimensión	TERRITORIO	Sector / Temática transversal	DESARROLLO RURAL		
			Análisis de Alternativas		
Resumen general del sector	Problemas identificados	Alternativas de solución identificadas	Competencia	Fuente de Financiación	Tiempo previsto de ejecución
			<p>1. DEBILIDAD INSTITUCIONAL QUE HA LLEVADO A LA PRESENCIA DE GRUPOS ARMADOS ILEGALES EN EL TERRITORIO, QUE AFECTA LAS COMUNIDADES INDIGENAS Y LOS CONSEJOS COMUNITARIOS. LA FALTA DE INVERSION INTEGRAL EN EL SECTOR, LA CUAL CONLLEVA A LA PRESENCIA EN LA RURALIDAD DE CULTIVOS DE USO ILICITO. LA AGRICULTURA ES DE SUBSISTENCIA PERO NO SE CUENTA CON LAS CAPACIDADES TECNICAS, TECNOLOGICAS Y ECONOMICAS PARA GENERAR PRODUCTOS COMPETITIVOS EN LA REGION.</p> <p>2. HAY UNA SUBUTILIZACION DE LA HIDROELECTRICA LA SALVAJINA COMO UN BIEN PUBLICO NATURAL, PARA EL DESARROLLO RURAL.</p> <p>3. LA POBLACION DE SIENTE VICTIMIZADA, REQUIERE SU REPARACION COLECTIVA</p>	<p>DEBILITAMIENTO DE LAS CONDICIONES ECONÓMICO PRODUCTIVAS Y DE LA CALIDAD DE VIDA DE LOS HABITANTES DEL SECTOR RURAL EN EL MUNICIPIO.</p>	<p>FORTALECIMIENTO INSTITUCIONAL PARA LA ATENCION DE LA DEMANDA RURAL.</p> <p>ARTICULACION INSTITUCIONAL PARA LA BUSQUEDA DE FINANCIAMIENTO, ASISTENCIA TECNICA, INSUMOS Y PROGRAMAS A NIVEL DEPARTAMENTAL Y NACIONAL.</p>
	<p>INADECUADAS FORMAS PARA EL USO, PROTECCION, CONSERVACION, ACCESO Y DISTRIBUCIÓN DE LA TIERRA EN EL MUNICIPIO.</p>	<p>ARTICULACION INSTITUCIONAL PARA LA BUSQUEDA DE FINANCIAMIENTO, ASISTENCIA TECNICA, INSUMOS Y PROGRAMAS A NIVEL DEPARTAMENTAL Y NACIONAL.</p>	<p>ALCALDIA MUNICIPAL LIDER RESPONSABLE</p>	<p>RECURSOS DEL MUNICIPIO GESTION</p>	<p>2016-2019</p>

Elaborado por:



Nota: No olvide que puede insertar filas en caso de ser necesario para completar el paso.



Unidad 2. Parte Estratégica  
Formato 03: Formulación y Priorización de Objetivos



Departamento: CAUCA  
Municipio: SUAREZ

Dimensión	TERRITORIO	Sector/Temática transversal		DESARROLLO RURAL			Total
		Programa de gobierno	Construcción de Paz y ODS	Cierre de brechas	Competitividad	Impacto poblacional	
Alternativas viables identificadas	Objetivos formulados	Criterios para priorizar objetivos					Total
		Programa de gobierno	Construcción de Paz y ODS	Cierre de brechas	Competitividad	Impacto poblacional	
FORTALECIMIENTO INSTITUCIONAL, PARA LA ATENCIÓN DE LA DEMANDA RURAL.	1. MEJORAMIENTO DE LAS CONDICIONES DE VIDA (ACCESO A SERVICIOS PÚBLICOS, EDUCACIÓN, SALUD AGUA POTABLE Y SANEAMIENTO BÁSICO Y VIVIENDA.)	4	4	3	3	4	18
	IMPULSAR LA APLICACIÓN DE NUEVAS TECNOLOGÍAS EN LAS CADENAS PRODUCTIVAS DEL MUNICIPIO.	4	3	3	4	4	18
	CAMPESINOS, INIGENAS Y AFRODESCENDIENTES PROPIETARIOS CON ORDENAMIENTO DE LA PROPIEDAD RURAL.	4	4	4	3	4	19
ARTICULACIÓN INSTITUCIONAL PARA LA BÚSCUDA DE FINANCIAMIENTO, ASISTENCIA TÉCNICA, INSUMOS Y PROGRAMAS A NIVEL DEPARTAMENTAL Y NACIONAL.	VÍAS PARA LA COMPETITIVIDAD Y DESARROLLO AGROPECUARIO.	4	4	4	4	4	20
	INTERVENCIÓN INTEGRAL BAJO EL MODELO NACIÓN MUNICIPIO	4	4	3	3	4	18

Elaborado por:



Nota: No olvide que puede insertar filas en caso de ser necesario para completar el paso.



Unidad 2. Parte Estratégica  
Formato 04: Ejes Estratégicos



Departamento: CAUCA  
Municipio: SUAREZ

Dimensión	Objetivos priorizados por dimensión	Nombre del Eje Estratégico	Objetivo del Eje Estratégico
TERRITORIO	1. MEJORAMIENTO DE LAS CONDICIONES DE VIDA (ACCESO A SERVICIOS PÚBLICOS, EDUCACION, SALUD AGUA POTABLE Y SANEAMIENTO BASICO Y VIVIENDA.) IMPULSAR LA APLICACIÓN DE NUEVAS TECNOLOGIAS EN LAS CADENAS PRODUCTIVAS DEL MUNICIPIO. CAMPESINOS, INIGENAS Y AFRODESCENDIENTES PROPIETARIOS CON ORDENAMIENTO DE LA PROPIEDAD RURAL. VIAS PARA LA COMPETITIVIDAD Y DESARROLLO AGROPECUARIO. INTERVENCIONES INTEGRALES BAJO EL MODELO NACION MUNICIPIO	TRANSFORMACION DEL CAMPO	REDUCCION DE LA POBREZA Y LA AMPLIACION DE CLASE MEDIA RURAL. IMPULSAR LA COMPETITIVIDAD RURAL. FORTALECIMIENTO INSTITUCIONAL DE LA PRESENCIA TERRITORIAL. ORDENAMIENTO DEL TERRITORIO RURAL Y ACCESO A LA TIERRA POR POBLADORES RURALES.

Elaborado por:



*Nota: No olvide que puede insertar filas en caso de ser necesario para completar el paso.*



Unidad 2. Parte Estratégica

Formato 05: Estructuración de programas



Departamento: CAUCA  
Municipio: SUAREZ

Eje estratégico	TRANSFORMACION DEL CAMPO		
Nombre del programa	Objetivo(s) de programa	Productos asociados al programa	Influencia geográfica del programa
INVESTIGACION Y DESARROLLO TECNOLÓGICO RURAL	IMPULSAR LA APLICACIÓN DE NUEVAS TECNOLOGÍAS EN LA PRODUCCIÓN TRANSFORMACION Y COMERCIALIZACION DE CADENAS AGROPECUARIAS.	LAS TECNOLOGÍAS IMPLEMENTADAS EN LAS CADENAS AGROPECUARIAS	ZONA RURAL
ATENCIÓN Y ASISTENCIA A POBLACIONES VULNERABLES Y EXCLUIDAS EN EL TERRITORIO.	FORTALECIMIENTO DEL TERRITORIO Y LA POBLACION PARA ELIMINAR LA EXCLUSION Y LA DISCRIMINACION ESTRUCTURAL EN PROCURA DEL MEJORAMIENTO DE LAS CONDICIONES DE VIDA DE LOS SUAREÑOS	PROYECTOS PRODUCTIVOS CON ENFOQUE DIFERENCIAL	ZONA RURAL - URBANA
	GARANTIZAR EL MEJORAMIENTO DE LA CALIDAD DE VIDA DE LA MUJER RURAL COMO AGENTE Y SUJETOS DE DERECHOS.	EJECUCION DEL PROGRAMA MUJER RURAL	ZONA RURAL
PLANIFICACION DEL USO Y FORMALIZACION DE LA PROPIEDAD RURAL	GENERAR PROCESOS DE ORDENAMIENTO, OCUPACION Y USO DEL SUELO.	ACTUALIZACION DEL CATASTRO RURAL MULTIPROPOSITO	ZONA RURAL
		EJECUCION DEL PROGRAMA DE FORMALIZACION RURAL	ZONA RURAL
		ACOMPANIAMIENTO SANEAMIENTO DE LA PROPIEDAD COLECTIVA	ZONA RURAL
FOMENTO A PROYECTOS PRODUCTIVOS DEL SECTOR AGRICOLA Y PECUARIO	PROMOVER LA PRODUCCION PARA LA SOBERANIA ALIMENTARIA DE LA RURALIDAD SUAREÑA	EJECUCION DE PROYECTOS PRODUCTIVOS	ZONA RURAL
FOMENTO A LAS CADENAS PRODUCTIVAS Y LA COMERCIALIZACION EN EL SECTOR RURAL	FORTALECIMIENTO DE LAS CADENAS PRODUCTIVAS EXISTENTES.	PLANES INTEGRALES DE ACOMPANIAMIENTO TECNICO	ZONA RURAL
	IMPULSAR CADENAS PRODUCTIVAS NUEVAS.	CAPACITACION Y ACOMPANIAMIENTO A NUEVAS CADENAS PRODUCTIVAS	ZONA RURAL

Elaborado por:



Nota: No olvide que puede insertar filas en caso de ser necesario para completar el paso.





Unidad 2. Parte Estratégica  
Formato 06: Indicadores y Metas



Departamento: CAUCA  
Municipio: SUÁREZ

Eje estratégico: TRANSFORMACION DEL CAMPO									
Nombre del programa	Objetivo(s) de programa	Indicador de resultado	Línea base	Meta de resultado	Productos asociados al programa	Sector de competencia	Indicador de producto	Línea base	Meta de producto
INVESTIGACION Y DESARROLLO TECNOLÓGICO RURAL	IMPULSAR LA APLICACIÓN DE NUEVAS TECNOLOGÍAS EN LA PRODUCCIÓN TRANSFORMACION Y COMERCIALIZACION DE CADENAS AGROPECUARIAS.	% DE APLICACIÓN DE NUEVAS TECNOLOGÍAS	0	30% DE APLICACIÓN DE NUEVAS TECNOLOGÍAS	LAS TECNOLOGÍAS IMPLEMENTADAS EN LAS CADENAS AGROPECUARIAS	DESARROLLO AGROPECUARIO	NUMERO DE CADENAS CON APLICACIÓN DE NUEVAS TECNOLOGÍAS	0	3 CADENAS PRODUCTIVAS CON LA IMPLEMENTACION DE NUEVAS TECNOLOGÍAS
ATENCIÓN Y ASISTENCIA A POBLACIONES VULNERABLES Y EXCLUIDAS EN EL TERRITORIO.	FORTALECIMIENTO DEL TERRITORIO Y LA POBLACION PARA ELIMINAR LA EXCLUSION Y LA DISCRIMINACION ESTRUCTURAL EN PROCURA DEL MEJORAMIENTO DE LAS CONDICIONES DE VIDA DE LOS SUAREÑOS	% DE POBLACION VULNERABLE ATENDIDA	0%	30% DE POBLACION ATENDIDA	PROYECTOS PRODUCTIVOS CON ENFOQUE DIFERENCIAL	DESARROLLO AGROPECUARIO	NUMERO DE PROYECTOS	0	UN PROYECTO FORMULADO Y EJECUTADO
	GARANTIZAR EL MEJORAMIENTO DE LA CALIDAD DE VIDA DE LA MUJER RURAL, COMO AGENTE Y SUJETOS DE DERECHOS.	% DE MUJERES ATENDIDAS	0%	50%	EJECUCION DEL PROGRAMA MUJER RURAL	DESARROLLO AGROPECUARIO	NUMERO DE PROYECTOS	0	UN PROYECTO FORMULADO Y EJECUTADO
PLANIFICACION DEL USO Y FORMALIZACION DE LA PROPIEDAD RURAL	GENERAR PROCESOS DE ORDENAMIENTO, OCUPACION Y USO DEL SUELO.	% DE AREA DEL TERRITORIO FORMALIZADO	0	20% DE AREA DE TERRITORIO FORMALIZADO	ACTUALIZACION DEL CATASTRO RURAL MULTIPROPOSITO	DESARROLLO AGROPECUARIO	NUMERO DE ACTUALIZACIONES DE CATASTRO RURAL	0	UNA ACTUALIZACION CATASTRAL
					EJECUCION DEL PROGRAMA DE FORMALIZACION RURAL		PROGRAMA DE FORMALIZACION RURAL IMPLEMENTADO		UN PROGRAMA DE FORMALIZACION IMPLEMENTADO
					ACOMPANIAMIENTO SANEAMIENTO DE LA PROPIEDAD COLECTIVA		NUMERO GESTION PARA EL SANEAMIENTO DE LA PROPIEDAD COLECTIVA		1 GESTION REALIZADA
FOMENTO A PROYECTOS PRODUCTIVOS DEL SECTOR AGRICOLA Y PECUARIO	PROMOVER LA PRODUCCION PARA LA SOBERANIA ALIMENTARIA DE LA RURALIDAD SUAREÑA	NUMERO DE FAMILIAS BENEFICIADAS EN PROYECTOS AGRICOLAS Y PECUARIOS	2800	3100 FAMILIAS BENEFICIADAS	EJECUCION DE PROYECTOS PRODUCTIVOS	DESARROLLO AGROPECUARIO	NUMERO DE PROYECTOS PRODUCTIVOS FORMULADO	0	2 PROYECTOS
FOMENTO A LAS CADENAS PRODUCTIVAS Y LA COMERCIALIZACION EN EL SECTOR RURAL	FORTALECIMIENTO DE LAS CADENAS PRODUCTIVAS EXISTENTES.	NUMERO DE FAMILIAS BENEFICIADAS EN PROYECTOS AGRICOLAS Y PECUARIOS	2800	3100 FAMILIAS BENEFICIADAS	PLANES INTEGRALES DE ACOMPANIAMIENTO TECNICO	DESARROLLO AGROPECUARIO	NUMERO DE PLANES	0	3 PLANES
	IMPULSAR CADENAS PRODUCTIVAS NUEVAS.				CAPACITACION Y ACOMPANIAMIENTO A NUEVAS CADENAS PRODUCTIVAS		NUEVAS CADENAS ESTABLECIDAS		1 CADENA PRODUCTIVA

Elaborado por:




Nota: No olvide que puede insertar filas en caso de ser necesario para completar el paso.



DIAGNÓSTICO SECTOR ELÉCTRICO


**Unidad 1. Diagnóstico**  
*Formato 03: Problemas territoriales*

Departamento: CAUCA  
Municipio: SUAREZ




Dimensión	Sector / Tema Transversal	Situaciones negativas encontradas	¿Cuál es la población a la que afecta la situación negativa?	¿Dónde se ubica o localiza la situación negativa encontrada?	Síntesis del problema identificado
TERRITORIO	ELECTRICO	HABITANTES SIN SERVICIO ELECTRICO	ZONA URBANA-RURAL	ZONA URBANA-RURAL	EXISTEN VIVIENDAS SIN CONEXIÓN AL SERVICIO DE ENERGIA
TERRITORIO	ELECTRICO	DEFICIENTE ALUMBRADO PUBLICO	ZONA URBANA-RURAL	ZONA URBANA-RURAL	BAJA COBERTURA DEL SERVICIO DE ALUMBRADO PUBLICO EN EL MUNICIPIO

Elaborado por:




**Nota:** No olvide que puede insertar filas en caso de ser necesario para completar el paso.




**Unidad 1. Diagnóstico**  
*Formato 04: Causas y Consecuencias*

Departamento: CAUCA  
Municipio: SUAREZ




TERRITORIO		ELECTRICO		
Causas indirectas	Causas directas	Problema identificado	Consecuencias directas	Consecuencias indirectas
FALTA DE INTERES Y LIDERAZGO POR PARTE DE LA COMUNIDAD	FALTA DE ESTUDIOS Y DISEÑOS PARA LA UNIVERSALIDAD DEL SERVICIO	EXISTEN VIVIENDAS SIN CONEXIÓN AL SERVICIO DE ENERGIA	REZAGO TECNOLÓGICO	REZAGO ECONÓMICO
FALTA DE RECURSOS FINANCIEROS	SITUACION ECONOMICA DE LAS FAMILIAS		ASLAMIENTO DE FAMILIAS POR LA FALTA DE CONECTIVIDAD	ENFERMEDADES RESPIRATORIAS
Causas indirectas	Causas directas	Problema identificado	Consecuencias directas	Consecuencias indirectas
FALTA DE PRESUPUESTO PARA INSTALACION Y REPARACION	INEXISTENCIA DE LAMPARAS	BAJA COBERTURA DEL SERVICIO DE ALUMBRADO PUBLICO EN EL MUNICIPIO	AUMENTO DEL FACTOR RIESGO	AUMENTO DE LA INSEGURIDAD Y DELINCUENCIA
FALTA GESTION POR PARTE DE LAS ADMINISTRACIONES LOCALES	DISPERCION DE LAS VIVIENDAS		REZAGO TECNOLÓGICO	REZAGO ECONÓMICO

Elaborado por:



**Nota:** No olvide que puede insertar filas en caso de ser necesario para completar el paso.



Unidad 1. Diagnóstico

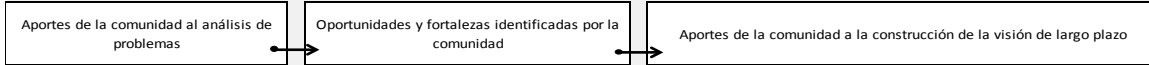
Formato 05: Diario de campo con la comunidad



Departamento: CAUCA  
Municipio: SUAREZ

Lugar	SUAREZ
Fecha	ABRIL
Hora	

Participantes



FALTA DE GESTIÓN DE LOS ALCALDES	LA PRESENCIA DE ENTIDADES COMO EPSA Y COMPAÑÍA ENERGETICA DE OCCIDENTE QUE NO SE HAN SABIDO APROVECHAR PARA LA GESTIÓN DE LOS PROYECTOS.	LA PAZ SE CONSTRUYE CON DESARROLLO ECONOMICO, SOCIAL, TECNOLÓGICO Y AMBIENTAL LA COBERTURA UNIVERSAL DE LA ELECTRIFICACION PERMITE MAYORES POSIBILIDADES PARA EL DESARROLLO DEL TURISMO EN EL MUNICIPIO
----------------------------------	--	--

Observaciones: LA COMUNIDAD SUAREÑA, ESPECIALMENTE LA RURAL CONSIDERA QUE CON ELECTRIFICACION DE TODAS LAS VIVIENDAS ES POSIBLE MEJORAR EN MUCHOS ASPECTOS SU SITUACION ECONOMICA

Elaborado por:



Nota: No olvide que puede insertar filas en caso de ser necesario para completar el paso.



Unidad 1. Diagnóstico

Formato 06: Ficha de Diagnóstico



Departamento: CAUCA  
Municipio: SUAREZ

Dimensión	TERRITORIO	Sector/Tema transversal	ELECTRICO
-----------	------------	-------------------------	-----------

Situaciones Positivas

SE ESTA TRABAJANDO EN UN DIAGNOSTICO SOBRE LAS AREAS SIN COBERTURA PARA GESTIONAR UN PROYECTO EN PROCURA DE LA COBERTURA UNIVERSAL. LA POSIBILIDAD DE APOYO DE EPSA, COMPAÑÍA ENERGETICA DE OCCIDENTE Y LA GOBERNACION DEL CAUCA. EL POSCONFLICTO POSIBILITA LA OBTENION DE RECURSOS POR PARTE DEL GOBIERNO NACIONAL PARA UN PROYECTO DE ELECTRIFICACION RURAL.

Problemas identificados	Localización		¿Asociado al Cierre de Brechas y/o la Construcción de Paz?
	Urbana	Rural	
EXISTEN VIVIENDAS SIN CONEXIÓN AL SERVICIO DE ENERGÍA	SI	SI	SI
BAJA COBERTURA DEL SERVICIO DE ALUMBRADO PUBLICO EN EL MUNICIPIO	SI	SI	SI

Resumen general del sector

EN LA ZONA URBANA DEL MUNICIPIO SE PUEDE HABLAR DE UNA COBERTURA DEL 97%. EL 3% RESTANTE SIN COBERTURA OBEDECE A VIVIENDAS INFORMALES Y DE LAS CUALES MUCHAS DE ELLAS TIENE CONEXIONES DE CONTRABANDO O NO LEGALIZADAS. EN LA ZONA RURAL LA COBERTURA ES DEL 89.9% APROXIMADAMENTE. EN MUCHAS VEREDAS QUE YA ESTAN CONECTADAS EXISTEN VIVIENDAS O QUE POR DISPERSION O POR SER NUEVAS NO TIENE COBERTURA. (10.1%)

Elaborado por:




Nota: No olvide que puede insertar filas en caso de ser necesario para completar el paso.



ESTRATEGIA SECTOR ELÉCTRICO



**Unidad 2. Parte Estratégica**  
**Formato 01: Visión de Desarrollo Territorial**




Departamento: CAUCA  
Municipio: SUAREZ

Principales argumentos para construir la visión			Visión de desarrollo redactada
Elementos destacables del diagnóstico que aportan ideas de largo plazo de la entidades territorial	Elementos destacables de otros referentes de planeación de largo plazo	Resumen expectativas del futuro de la comunidad	
<p>EL INTERES DE LA COMUNIDAD POR QUE SE LOGRE LA COBERTURA UNIVERSAL EN EL SECTOR ELECTRICO</p> <p>UNO DE LOS ASPECTOS POSITIVOS EN EL SECTOR ELECTRICO TIENE QUE VER CON LAS VENTAJAS QUE SUPONE PARA EL MUNICIPIO SU UBICACION GEOGRAFICA QUE LE PERMITIRA INTEGRARSE ESTRATEGICAMENTE A LA CADENA TURISTICA DE LA REGION NORTE DEL DEPARTAMENTO DEL CAUCA.</p> <p>INTERES DE LA ADMINISTRACIÓN MUNICIPAL POR CONSIDERAR EL SECTOR ELECTRICO COMO PILAR FUNDAMENTAL DEL DESARROLLO DEL MUNICIPIO</p>	<p>PLAN NACIONAL DE DESARROLLO 2015- 2018</p> <p>PLAN DEPARTAMENTAL DE DESARROLLO 2016- 2019</p> <p>EL PROGRAMA DE GOBIERNO 2016- 2019</p>	<p>LA COMUNIDAD ESPERA QUE TODO EL MUNICIPIO ESTE CONECTADO AL SERVICIO PARA EVITAR LA TALA DE BOSQUES, TENER MEJORES OPORTUNIDADES DE DESARROLLO TECNOLÓGICO PORQUE AL TENER TODOS ENERGIA PODRAN TENER MAYOR POSIBILIDAD DE ACCEDER A INTERNET</p> <p>PROYECTARSE COMO UN MUNICIPIO QUE AVANZA HACIA LA CONSOLIDACION DE LA PAZ</p>	<p>EN EL 2019, EL MUNICIPIO DE SUAREZ SUPLIRA LA DEMANDA Y PRESTARÁ UN SERVICIO ELECTRICO DE CALIDAD MEJORANDO ASI LAS CONDICIONES DE VIDA DE SUS HABITANTES</p>

Elaborado por:


**Unidad 2. Parte Estratégica**  
**Formato 02: Análisis de Alternativas**




Departamento: CAUCA  
Municipio: SUAREZ

Dimensión	TERRITORIO	Sector / Temática transversal	ELECTRICO		
Resumen general del sector	Problemas identificados	Alternativas de solución identificadas	Análisis de Alternativas		
			Competencia	Fuente de Financiación	Tiempo previsto de ejecución
<p>EN EL MUNICIPIO DE SUAREZ EN LA ZONA URBANA SE PUEDE HABLAR DE UNA COBERTURA DEL 97%. EL 3% RESTANTE SIN COBERTURA OBEDECE A VIVIENDAS INFORMALES Y DE LAS CUALES MUCHAS DE ELLAS TIENE CONEXIONES DE CONTRABANDO O NO LEGALIZADAS. EN LA ZONA RURAL LA COBERTURA ES DEL 89.9% APROXIMADAMENTE. EN MUCHAS VEREDAS QUE YA ESTAN CONECTADAS EXISTEN VIVIENDAS O QUE POR DISPERSION O POR SER NUEVAS NO TIENE COBERTURA. (10.1%)</p>	<p>EXISTEN VIVIENDAS SIN CONEXIÓN AL SERVICIO DE ENERGIA</p>	<p>ELABORAR EL PROYECTO DE ELECTRIFICACION TOTAL DEL MUNICIPIO</p>	<p>ALCALDIA LIDER DE PROCESO</p>	<p>RECURSOS DEL MUNICIPIO GESTION</p>	<p>2016-2019</p>

Elaborado por:



*Nota: No olvide que puede insertar filas en caso de ser necesario para completar el paso.*



Unidad 2. Parte Estratégica  
Formato 03: Formulación y Priorización de Objetivos



Departamento: CAUCA  
Municipio: SUAREZ

Dimensión	TERRITORIO	Sector/Temática transversal	ELECTRICO				
Alternativas viables identificadas	Objetivos formulados	Criterios para priorizar objetivos					Total
		Programa de gobierno	Construcción de Paz y ODS	Cierre de brechas	Competitividad	Impacto poblacional	
ELABORAR EL PROYECTO DE ELECTRIFICACION TOTAL DEL MUNICIPIO	LOGRAR LA COBERTURA UNIVERSAL EN ELECTRIFICACION URBANA Y RURAL	4	4	2	3	4	17

Elaborado por:



*Nota: No olvide que puede insertar filas en caso de ser necesario para completar el paso.*



Unidad 2. Parte Estratégica  
Formato 04: Ejes Estratégicos



Departamento: CAUCA  
Municipio: SUAREZ

Dimensión	Objetivos priorizados por dimensión	Nombre del Eje Estratégico	Objetivo del Eje Estratégico
TERRITORIO	MEJORAR LA COBERTURA DE LA CONEXIÓN DEL SERVICIO ELECTRICO EN EL MUNICIPIO PROPENDER POR EL MANTENIMIENTO DE REDES ELECTRICAS	COMPETITIVIDAD E INFRAESTRUCTURA ESTRATEGICA	PROPENDER POR LA AMPLIACION EN LA COBERTURA UNIVERSAL DEL SERVICIO DE ENERGIA ELECTRICA

Elaborado por:



*Nota: No olvide que puede insertar filas en caso de ser necesario para completar el paso.*



Unidad 2. Parte Estratégica

Formato 05: Estructuración de programas



Departamento: CAUCA  
Municipio: SUAREZ

Eje estratégico	COMPETITIVIDAD E INFRAESTRUCTURA ESTRATEGICA		
Nombre del programa	Objetivo(s) de programa	Productos asociados al programa	Influencia geográfica del programa
AMPLIACION DE LA COBERTURA EN LA PRESTACION DEL SERVICIO DE ENERGIA ELECTRICA	MEJORAR LA COBERTURA DE LA CONEXIÓN DEL SERVICIO ELECTRICO EN EL MUNICIPIO	AMPLIACION DE LA COBERTURA ELECTRICA EN EL MUNICIPIO	ZONA RURAL - URBANA
	PROPENDER POR EL MANTENIMIENTO DE REDES ELECTRICAS	MANTENIMIENTO REDES ELECTRICAS	ZONA RURAL - URBANA

Elaborado por:



Nota: No olvide que puede insertar filas en caso de ser necesario para completar el paso.



Unidad 2. Parte Estratégica

Formato 06: Indicadores y Metas



Departamento: CAUCA  
Municipio: SUAREZ

Eje estratégico		COMPETITIVIDAD E INFRAESTRUCTURA ESTRATEGICA							
Nombre del programa	Objetivo(s) de programa	Indicador de resultado	Línea base	Meta de resultado	Productos asociados al programa	Sector de competencia	Indicador de producto	Línea base	Meta de producto
AMPLIACION DE LA COBERTURA EN LA PRESTACION DEL SERVICIO DE ENERGIA ELECTRICA	MEJORAR LA COBERTURA DE LA CONEXIÓN DEL SERVICIO ELECTRICO EN EL MUNICIPIO	COBERTURA DE ELECTRIFICACION	90%	LOGRA INCREMENTAR EL 10% DE LAS FAMILIAS PARA LA COBERTURA UNIVERSAL	AMPLIACION DE LA COBERTURA ELECTRICA	ELECTRICO	NÚMERO DE VIVIENDAS CONECTADAS AL SERVICIO DE ENERGIA ELECTRICA	90%	100%
	PROPENDER POR EL MANTENIMIENTO DE REDES ELECTRICAS				MANTENIMIENTO REDES ELECTRICAS		NÚMERO DE REDES ELECTRICAS MEJORADAS	0	100%

Elaborado por:




Nota: No olvide que puede insertar filas en caso de ser necesario para completar el paso.




DIAGNÓSTICO SECTOR VIVIENDA

**Unidad 1. Diagnóstico**  
*Formato 03: Problemas territoriales*


Departamento: CAUCA  
Municipio: SUAREZ



Dimensión	Sector / Tema Transversal	Situaciones negativas encontradas	¿Cuál es la población a la que afecta la situación negativa?	¿Dónde se ubica o localiza la situación negativa encontrada?	Síntesis del problema identificado
TERRITORIO	VIVIENDA	VIVIENDAS UBICADAS EN ZONAS DE ALTO RIESGO	NUCLEOS FAMILIARES	ZONA URBANA Y RURAL	FAMILIAS ENSITUACION DE RIESGO TANTO PARA SUS BIENES COMO PARA SUS VIDAS
TERRITORIO	VIVIENDA	VIVIENDAS EN MALAS CONDICIONES DE BATERIAS SANITARIAS, COCINAS, HABITACIONES, DISPONIBILIDAD DE AGUA	NUCLEOS FAMILIARES	ZONA URBANA Y RURAL	FAMILIAS CON UNA CALIDAD DE VIDA BAJA POR LAS MALAS CONDICIONES TANTO FISICAS COMO SANITARIAS DE SUS VIVIENDAS
TERRITORIO	VIVIENDA	HACINAMIENTO	NUCLEOS FAMILIARES	ZONA URBANA Y RURAL	FAMILIAS CON UNA BAJA CALIDAD DE VIDA POR EL HACINAMIENTO EN SUS VIVIENDAS
TERRITORIO	VIVIENDA	DIFICULTAD DE ACCEDER A SUBSIDIOS DEBIDO A LA FALTA DE LEGALIZACION DE PREDIOS	NUCLEOS FAMILIARES	ZONA URBANA Y RURAL	FAMILIAS VIVIENDO EN MALAS CONDICIONES


Elaborado por:  **DNP** Departamento Nacional de Planeación

*Nota: No olvide que puede insertar filas en caso de ser necesario para completar el paso.*



**Unidad 1. Diagnóstico**  
*Formato 04: Causas y Consecuencias*

Departamento: CAUCA  
Municipio: SUAREZ



TERRITORIO		VIVIENDA		
Causas indirectas	Causas directas	Problema identificado	Consecuencias directas	Consecuencias indirectas
FALTA DE GESTION DE LOS GOBIERNOS LOCALES	TENENCIA DE LA TIERRA (REQUISITOS LEGALES)	AFECTACION DE LA CALIDAD DE VIDA DE LAS FAMILIAS POR EL HACINAMIENTO, MAL ESTADO DE LAS VIVIENDAS Y UBICACIÓN DE LAS MISMAS EN ZONA DE ALTO RIESGO	DESINTEGRACION DEL NUCLEO FAMILIAR	
FALTA DE ORGANIZACIÓN DE PROYECTOS	PROGRAMAS INCLUYENTES DEL GOBIERNO NACIONAL CON CUPOS MUY LIMITADOS		INMIGRACION	
FALTA DE CONSTRUCCION DE DIAGNOSTICOS REALES	DEMASIADA TRAMITOLÓGIA		ENFERMEDADES	
LIMITACION DE LOS RECURSOS DEL ENTE TERRITORIAL	FALTA DER LOTES URBANIZADOS		EMBARAZOS EN MENORES DE EDEAD	

## Unidad 1. Diagnóstico

Formato 05: Diario de campo con la comunidad

Departamento: CAUCA  
Municipio: SUAREZ



<b>Lugar</b>	ASAMBLEAS COMUNITARIAS
<b>Fecha</b>	ABRIL
<b>Hora</b>	

Participantes
COMUNIDAD DE LOS CORREGIMIENTOS Y ZONA CABECERA

Aportes de la comunidad al análisis de problemas	Oportunidades y fortalezas identificadas por la comunidad	Aportes de la comunidad a la construcción de la visión de largo plazo
--	---	---

<p>LAS VIVIENDAS CONSTRUIDAS DE MANERA RUDIMENTARIA VIVIENDAS EN ZONA DE RIESGO DE DERRUMBES Y AVALANCHAS VIVIENDAS CON HACINAMIENTO MUCHAS VIVIENDAS ESTAN EN PREDIOS SIN LEGALIZAR</p>	<p>LA EXISTENCIA DE LOTES LA EXISTENCIA DE PROGRAMAS DE VIVIENDA POR PARTE DEL GOBIERNO NACIONAL EL INTERES DEL MUNICIPIO EN GESTIONAR RECURSOS PARA LA SOLUCION DE VIVIENDAS PRIORITARIAS DE INTERES SOCIAL</p>	<p>VIVIR DIGNAMENTE PARA EL CIERRE DE BRECHAS EL MUNICIPIO DEBE GESTIONAR PARA PROMOVER MEJORES CONDICIONES DE HABITABILIDAD DE LAS FAMILIAS SUAREÑAS</p>
--	--	---

**Observaciones:** EL MUNICIPIO POSEE UN LIMITANTE A SOLUCIONAR Y ES CONTAR CON UN VERDADERO DIAGNOSTICO QUE LE PERMITA MANEJAR CIFRAS MÁS EXACTAS DEL DEFICIT DE VIVIENDA TANTO CUALITATIVO COMO CUANTITATIVO. SE REQUIERE QUE SE HAGA DE IGUAL MANERA UN INVENTARIO DE VIVIENDAS CONSTRUIDAS EN ZONA DE ALTO RIESGO.

Elaborado por:



*Nota: No olvide que puede insertar filas en caso de ser necesario para completar el paso.*





## Unidad 1. Diagnóstico

Formato 06: Ficha de Diagnóstico

Departamento: CAUCA  
Municipio: SUAREZ

Dimensión

TERRITORIO

Sector/Tema transversal

VIVIENDA

## Situaciones Positivas

Problemas identificados	Localización		¿Asociado al Cierre de Brechas y/o la Construcción de Paz?
	Urbana	Rural	
AFECTACION DE LA CALIDAD DE VIDA DE LAS FAMILIAS POR EL HACINAMIENTO, MAL ESTADO DE LAS VIVIENDAS Y SU UBICACIÓN EN ZONAS DE ALTO RIESGO	SI	SI	DEFICIT CUANTITATIVO DE VIVIENDA Y DEFICIT CUALITATIVO (cierre de brechas)  FORTALECER LOS PROGRAMAS Y PROYECTOS DE HABITABILIDAD CON DIGNIDAD COMO ELEMENTO DETERMINANTE SOPORTE DE LA PAZ




## Resumen general del sector

LAS CONDICIONES DE VIDA DE LAS FAMILIAS SUAREÑAS ES UNO DE LOS ASPECTOS A TENER EN CUENTA CON UN ESFUERZO "ALTO" DEL GOBIERNO MUNICIPAL EN COORDINACION CON EL GOBIERNO NACIONAL, TENIENDO EN CUENTA QUE SE ESTIMA UN DEFICIT CUALITATIVO DE SETECIENTAS VIVIENDAS APROXIMADAMENTE Y CON UN DEFICIT CUANTITATIVO DE MAS DE DOS MIL VIVIENDAS UBICADAS EN ZONAS DE ALTO RIESGO. TODO ESTO NOS ARROJA UN PANORAMA PARA UNA INTERVENCION IMPORTANTE EN CUANTO A CIERRE DE BRECHA, PERO TAMBIEN COMO UN ELEMENTO DINAMIZADOR CLAVE EN UN PROCESO DE PAZ POR SER LA CALIDAD DE VIDA DE LAS FAMILIAS EL SOPORTE FUNDAMENTAL DE TODA SOCIEDAD

Elaborado por:

**Nota:** No olvide que puede insertar filas en caso de ser necesario para completar el paso.

**ESTRATEGIA VIVIENDA**

Unidad 2. Parte Estratégica Formato 01: Visión de Desarrollo Territorial			
Departamento: CAUCA Municipio: SUAREZ			
Principales argumentos para construir la visión			Visión de desarrollo redactada
Elementos destacables del diagnóstico que aportan ideas de largo plazo de la entidades territorial	Elementos destacables de otros referentes de planeación de largo plazo	Resumen expectativas del futuro de la comunidad	
LAS CONDICIONES DE VIDA DE LAS FAMILIAS SUAREÑAS ES UNO DE LOS ASPECTOS A TENER EN CUENTA CON UN ESFUERZO "ALTO" DEL GOBIERNO MUNICIPAL EN COORDINACION CON EL GOBIERNO NACIONAL TENIENDO EN CUENTA QUE SE ESTIMA UN DEFICIT CUALITATIVO DE SETECIENTAS VIVIENDAS APROXIMADAMENTE Y CON UN DEFICIT CUANTITATIVO DE MAS DE DOS MIL VIVIENDAS UBICADAS EN ZONAS DE ALTO RIESGO. TODO ESTO NOS ARROJA UN PANORAMA PARA UNA INTERVENCION IMPORTANTE EN CUANTO A CIERRE DE BRECHA, PERO TAMBIEN COMO UN ELEMENTO DINAMIZADOR CLAVE EN UN PROCESO DE PAZ POR SER LA CALIDAD DE VIDA DE LAS FAMILIAS EL SOPORTE FUNDAMENTAL DE TODA SOCIEDAD	<ol style="list-style-type: none"> <li>1. LA CONSTRUCCION DE NUEVOS PROYECTOS DE VIVIENDA EN ZONA RURAL Y URBANA</li> <li>2. MEJORAMIENTO DE VIVIENDA POR MAL ESTADO EN LA INFRAESTRUCTURA</li> <li>3. REUBICACION DE VIVIENDAS POR ESTADO DE RIESGO</li> </ol>	UN MUNICIPIO EN PAZ CON IGUALDAD DE OPORTUNIDADES Y PARTICIPATIVO.  UN MUNICIPIO CON FAMILIAS VIVIENDO DIGNAMENTE.  UN MUNICIPIO CON VIVIENDAS UBICADAS EN ZONAS SEGURAS	EL MUNICIPIO DE SUAREZ TENDRA UN RECONOCIMIENTO A NIVEL SUBREGIONAL EN MEJORA DE LA CALIDAD DE VIDA Y VIVIENDA DIGNA
Elaborado por:			
			

Unidad 2. Parte Estratégica  
Formato 02: Análisis de Alternativas



Departamento: CAUCA  
Municipio: SUAREZ

Dimensión	TERRITORIO	Sector / Temática transversal	VIVIENDA				
Resumen general del sector	Problemas identificados	Alternativas de solución identificadas	Análisis de Alternativas				
			Competencia	Fuente de Financiación	Tiempo previsto de ejecución		
			HACINAMIENTO	EJECUCION DE PROYECTOS DE VIVIENDA DE INTERES SOCIAL Y DE INTERES SOCIAL PRIORITARIO	MUNICIPIO - NACION - LIDER DE PROCESO	MUNICIPIO, NACION REGALIAS, COPERACION INTERNACIONAL	2016-2019
			MALAS CONDICIONES DE LAS VIVIENDAS POR DETERIORO Y USO DE MATERIALES DE BAJA CALIDAD Y METODOLOGIAS DE CONSTRUCCION	PROGRAMA DE MEJORAMIENTO DE VIVIENDA	MUNICIPIO - NACION - LIDER DE PROCESO	MUNICIPIO, NACION REGALIAS, COPERACION INTERNACIONAL	2016-2019
VIVIENDAS UBICADAS EN ZONA DE ALTO RIESGO	REUBICACION DE VIVIENDAS EN ZONAS APROPIADAS Y SEGURAS QUE GARANTICEN UN BIENESTAR A LOS POBLADORES	MUNICIPIO - UNGRD	MUNICIPIO NACION REGALIAS, UNGRD	2016-2019			

Elaborado por:



*Nota: No olvide que puede insertar filas en caso de ser necesario para completar el paso.*



Unidad 2. Parte Estratégica

Formato 03: Formulación y Priorización de Objetivos



Departamento: CAUCA  
Municipio: SUAREZ

Dimensión	TERRITORIO	Sector/Temática transversal	VIVIENDA				
Alternativas viables identificadas	Objetivos formulados	Criterios para priorizar objetivos					Total
		Programa de gobierno	Construcción de Paz y ODS	Cierre de brechas	Competitividad	Impacto poblacional	
PROGRAMA DE CONSTRUCCION DE VIVIENDA NUEVA	GESTIONAR CON EL GOBIERNO NACIONAL LA CONSTRUCCION DE VIVIENDAS DE INTERES SOCIAL	4	3	4	3	4	18
PROGRAMA DE MEJORAMIENTO DE VIVIENDA Y SANEAMIENTO BASICO	EJECUTAR UN PROGRAMA DE MEJORAMIENTO DE VIVIENDA EN LA ZONA RURAL Y URBANA	4	3	4	3	4	18
PROGRAMA DE REUBICACION DE VIVIENDA	COORDINAR CON LA UNGRD LA REUBICACION DE VIVIENDAS EN ZONA DE ALTO RIESGO	4	3	3	3	4	17

Elaborado por:



Nota: No olvide que puede insertar filas en caso de ser necesario para completar el paso.



Unidad 2. Parte Estratégica

Formato 04: Ejes Estratégicos



Departamento: CAUCA  
Municipio: SUAREZ

Dimensión	Objetivos priorizados por dimensión	Nombre del Eje Estratégico	Objetivo del Eje Estratégico
TERRITORIO	GESTIONAR CON EL GOBIERNO NACIONAL LA CONSTRUCCION DE VIVIENDAS DE INTERES SOCIAL EJECUTAR UN PROGRAMA DE MEJORAMIENTO DE VIVIENDA EN LA ZONA RURAL Y URBANA COORDINAR CON LA UNGRD LA REUBICACION DE VIVIENDAS EN ZONA DE ALTO RIESGO	MOVILIDAD SOCIAL	CERRAR BRECHAS EN EL ACCESO Y CALIDAD DE LA VIVIENDA DIGNA

Elaborado por:



Nota: No olvide que puede insertar filas en caso de ser necesario para completar el paso.



Unidad 2. Parte Estratégica

Formato 05: Estructuración de programas

Departamento: CAUCA  
Municipio: SUAREZ



Eje estratégico	MOVILIDAD SOCIAL		
Nombre del programa	Objetivo(s) de programa	Productos asociados al programa	Influencia geográfica del programa
PROGRAMA DE CONSTRUCCION DE VIVIENDA NUEVA	GESTIONAR CON EL GOBIERNO NACIONAL LA CONSTRUCCION DE VIVIENDAS DE INTERES SOCIAL	CONSTRUCCIÓN DE VIVIENDA NUEVA	ZONA URBANA Y RURAL
PROGRAMA DE MEJORAMIENTO DE VIVIENDA Y SANEAMIENTO BASICO	EJECUTAR UN PROGRAMA DE MEJORAMIENTO DE VIVIENDA EN LA ZONA RURAL Y URBANA	MEJORAMIENTO DE VIVIENDA	ZONA URBANA Y RURAL
PROGRAMA DE REUBICACION DE VIVIENDA	COORDINAR CON LA UNGRD LA REUBICACION DE VIVIENDAS EN ZONA DE ALTO RIESGO	REUBICACIÓN DE VIVIENDAS UBICADAS EN ZONA DE ALTO RIESGO	ZONA URBANA Y RURAL

Elaborado por:



Nota: No olvide que puede insertar filas en caso de ser necesario para completar el paso.



Unidad 2. Parte Estratégica

Formato 06: Indicadores y Metas

Departamento: CAUCA  
Municipio: SUAREZ



Eje estratégico		MOVILIDAD SOCIAL							
Nombre del programa	Objetivo(s) de programa	Indicador de resultado	Línea base	Meta de resultado	Productos asociados al programa	Sector de competencia	Indicador de producto	Línea base	Meta de producto
PROGRAMA DE CONSTRUCCION DE VIVIENDA NUEVA	GESTIONAR CON EL GOBIERNO NACIONAL LA CONSTRUCCION DE VIVIENDAS DE INTERES SOCIAL	% FAMILIAS BENEFICADAS	0	5%	COSNTRUCCIÓN DE VIVIENDAS NUEVAS	VIVIENDA	NÚMERO DE VIVIENDAS CONSTRUIDAS	0	200
PROGRAMA DE MEJORAMIENTO DE VIVIENDA Y SANEAMIENTO BASICO	EJECUTAR UN PROGRAMA DE MEJORAMIENTO DE VIVIENDA EN LA ZONA RURAL Y URBANA		0	5%	MEJORAMIENTO DE VIVIENDAS EN LA ZONA RURAL Y URBANA	VIVIENDA	NÚMERO DE VIVIENDAS MEJORADAS	0	250
PROGRAMA DE REUBICACION DE VIVIENDA	DESARROLLAR UN PROGRAMA DE REUBICACION DE VIVIENDA UBICADAS EN ZONA DE ALTO RIESGO		0	10%	REUBICACIÓN DE VIVIENDAS	VIVIENDA	NÚMERO DE VIVIENDAS REUBICADAS	0	100

Elaborado por:




Nota: No olvide que puede insertar filas en caso de ser necesario para completar el paso.



DIAGNÓSTICO VÍAS


**Unidad 1. Diagnóstico**  
Formato 03: Problemas territoriales

Departamento: CAUCA  
Municipio: SUAREZ




Dimensión	Sector / Tema Transversal	Situaciones negativas encontradas	¿Cuál es la población a la que afecta la situación negativa?	¿Dónde se ubica o localiza la situación negativa encontrada?	Síntesis del problema identificado
TERRITORIO	VÍAS	DEFICIENTE COBERTURA VIAL	ZONA URBANA-RURAL	ZONA URBANA-RURAL	PERDIDA DE MOVILIDAD POR ESTADO VIAL

Elaborado por:




*Nota: No olvide que puede insertar filas en caso de ser necesario para completar el paso.*




**Unidad 1. Diagnóstico**  
Formato 04: Causas y Consecuencias

Departamento: CAUCA  
Municipio: SUAREZ




TERRITORIO	VÍAS			
Causas indirectas	Causas directas	Problema identificado	Consecuencias directas	Consecuencias indirectas
GEOMORFOLOGIA	MAL ESTADO DE LA MALLA VIAL	PERDIDA DE MOVILIDAD POR ESTADO VIAL	INCREMENTO EN LOS PRECIOS FINALES DE LOS PRODUCTOS	DESGASTE DE PARQUEAUTOMOTOR
FALTA DE CAPACIDAD DE GESTION	NO HAY TRANSITO FLUBIAL CONSTANTE Y OPORTUNO		RESTRICCIONES PARA ACCESO A LUGARES DE TURISMO	AUSENTISMO, DESERCIÓN Y COBERTURA EDUCATIVA
EL CONFLICTO ARMADO	NO EXISTENCIA DEL PLAN VIAL MUNICIPAL		ATRASO ECONOMICO Y SOCIAL	BAJA PRODUCCION AGROPECUARIA

Elaborado por:



*Nota: No olvide que puede*



Unidad 1. Diagnóstico

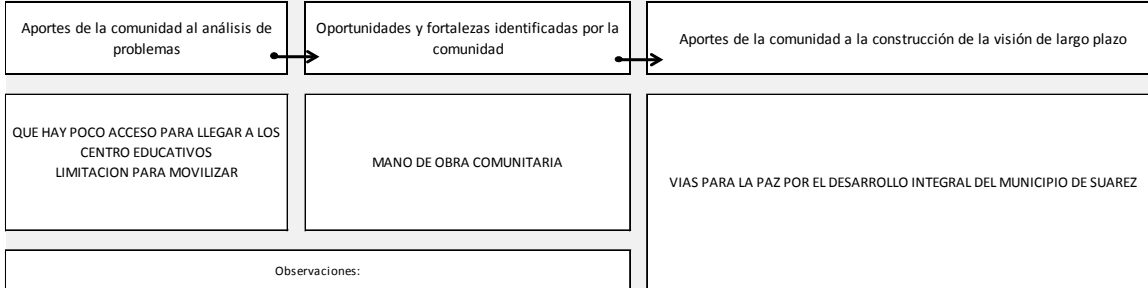
Formato 05: Diario de campo con la comunidad



Departamento: CAUCA  
Municipio: SUAREZ

Lugar	ASAMBLEAS COMUNITARIAS
Fecha	ABRIL
Hora	

Participantes
COMUNIDAD



Elaborado por:



Nota: No olvide que puede insertar filas en caso de ser necesario para completar el paso.



Unidad 1. Diagnóstico

Formato 06: Ficha de Diagnóstico



Departamento: CAUCA  
Municipio: SUAREZ

Dimensión	TERRITORIO	Sector/Tema transversal	VIAS
-----------	------------	-------------------------	------

Situaciones Positivas
DISPOSICION DE SERVIDUMBRE POR PARTE DE LA COMUNIDAD PARA SEDER TERRENOS PARA APERTURA DE LA RED VIAL

Problemas identificados	Localización		¿Asociado al Cierre de Brechas y/o la Construcción de Paz?	
	Urbana	Rural	SI	SI
PERDIDA DE MOVILIDAD POR ESTADO VIAL	SI	SI	SI	SI

Resumen general del sector
EL INTERES DE LA COMUNIDAD POR QUE SE LOGRE LA COBERTURA VIAL EN GRAN PARTE DEL MUNICIPIO YA QUE ES UNO DE LOS SECTORES CON MAYOR ATRAZO Y UNO DE LOS MAS IMPORTANTE PARA EL LOGRAR UN MAYOR DESARROLLO

Elaborado por:




Nota: No olvide que puede insertar filas en caso de ser necesario para completar el paso.



ESTRATEGIA VÍAS



**Unidad 2. Parte Estratégica**  
**Formato 01: Visión de Desarrollo Territorial**




Departamento: CAUCA  
Municipio: SUAREZ

Principales argumentos para construir la visión			Visión de desarrollo redactada
Elementos destacables del diagnóstico que aportan ideas de largo plazo de la entidades territorial	Elementos destacables de otros referentes de planeación de largo plazo	Resumen expectativas del futuro de la comunidad	
<p>EL INTERES DE LA COMUNIDAD POR QUE SE LOGRE LA COBERTURA VIAL EN GRAN PARTE DEL MUNICIPIO YA QUE ES UNO DE LOS SECTORES CON MAYOR ATRAZO Y UNO DE LOS MAS IMPORTANTE PARA EL LOGRAR UN MAYOR DESARROLLO</p>	<p>PLAN NACIONAL DE DESARROLLO 2015 - 2018 EL PROGRAMA DE GOBIERNO 2016-2019</p>	<p>LA COMUNIDAD ESPERA LA CONSTRUCCION DE VIAS PARA LA PAZ POR EL DESARROLLO INTEGRAL DEL MUNICIPIO DE SUAREZ</p>	<p>EN EL 2019 EL MUNICIPIO DE SUAREZ SERA REFERENTE A NIVEL DEPARTAMENTAL EN LA TRANSFORMACION DE LA MOVILIDAD A TRAVES DEL LOGRO DE MAYOR COBERTURA VIAL</p>

Elaborado por:


**Unidad 2. Parte Estratégica**  
**Formato 02: Análisis de Alternativas**




Departamento: CAUCA  
Municipio: SUAREZ

Dimensión	TERRITORIO	Sector / Temática transversal	VIAS		
Resumen general del sector	Problemas identificados	Alternativas de solución identificadas	Análisis de Alternativas		
			Competencia	Fuente de Financiación	Tiempo previsto de ejecución
<p>EL INTERES DE LA COMUNIDAD POR QUE SE LOGRE LA COBERTURA VIAL EN GRAN PARTE DEL MUNICIPIO YA QUE ES UNO DE LOS SECTORES CON MAYOR ATRAZO Y UNO DE LOS MAS IMPORTANTE PARA EL LOGRAR UN MAYOR DESARROLLO</p>	<p>PERDIDA DE MOVILIDAD POR ESTADO VIAL</p>	<p>GESTION DE LOS RECURSOS PARA LA AMPLIACION DE LA COBERTURA VIAL</p>	<p>ALCALDIA LIDER DE PROCESO</p>	<p>RECURSOS DEL MUNICIPIO GESTION</p>	<p>2016-2019</p>

Elaborado por:



*Nota: No olvide que puede insertar filas en caso de ser necesario para completar el paso.*





Unidad 2. Parte Estratégica  
Formato 03: Formulación y Priorización de Objetivos



Departamento: CAUCA  
Municipio: SUAREZ

Dimensión	TERRITORIO	Sector/Temática transversal	VIAS				
Alternativas viables identificadas	Objetivos formulados	Criterios para priorizar objetivos					Total
		Programa de gobierno	Construcción de Paz y ODS	Cierre de brechas	Competitividad	Impacto poblacional	
GESTION DE LOS RECURSOS PARA LA AMPLIACION DE LA COBERTURA VIAL	PROPENDER POR LA AMPLIACION DE LA COBERTURA VIAL EN EL MUNICIPIO	4	4	3	4	4	19

Elaborado por:



*Nota: No olvide que puede insertar filas en caso de ser necesario para completar el paso.*



Unidad 2. Parte Estratégica  
Formato 04: Ejes Estratégicos



Departamento: CAUCA  
Municipio: SUAREZ

Dimensión	Objetivos priorizados por dimensión	Nombre del Eje Estratégico	Objetivo del Eje Estratégico
TERRITORIO	PROPENDER POR LA AMPLIACION Y MEJORAMIENTO DE LA COBERTURA VIAL EN EL MUNICIPIO	COMPETITIVIDAD E INFRAESTRUCTURA ESTRATEGICA	LOGRAR MAYOR COMPETITIVIDAD Y DESARROLLO A TRAVES DE LA CONSTRUCCION DE VIAS QUE PROVOQUE CAMBIOS POSITIVOS A FAVOR DE LA COMUNIDAD

Elaborado por:



*Nota: No olvide que puede insertar filas en caso de ser necesario para completar el paso.*



Unidad 2. Parte Estratégica  
 Formato 05: Estructuración de programas



Departamento: CAUCA  
 Municipio: SUAREZ

Eje estratégico	COMPETITIVIDAD E INFRAESTRUCTURA ESTRATEGICA		
Nombre del programa	Objetivo(s) de programa	Productos asociados al programa	Influencia geográfica del programa
INFRAESTRUCTURA DE TRANSPORTE CARRETERO	CONSTRUCCION NUEVA DE VIAS RURALES PARA LA CONECTIVIDAD ,LA COMPETITIVIDAD Y EL DESARROLLO	CONSTRUCCION DE NUEVAS VIAS RURALES	RURAL
	ADECUACION Y MANTENIMIENTO DE VIAS RURARLES PARA LA CONECTIVIDAD, LA COMPETITIVIDAD Y EL DESARROLLO	ADECUACION Y MANTENIMIENTO DE VIAS RURALES	RURAL
INFRAESTRUCTURA DE TRANSPORTE URBANO	CONSTRUCCION NUEVA DE VIAS URBANAS PARA LA CONECTIVIDAD ,LA COMPETITIVIDAD Y EL DESARROLLO	CONSTRUCCION DE NUEVAS VIAS URBANAS	RURAL
	ADECUACION Y MANTENIMIENTO DE VIAS URBANA PARA LA CONECTIVIDAD,LA COMPETITIVIDAD Y EL DESARROLLO	CONSTRUCCION DE NUEVAS VIAS URBANAS	RURAL

Elaborado por:



*Nota: No olvide que puede insertar filas en caso de ser necesario para completar el paso.*



Unidad 2. Parte Estratégica  
Formato 06: Indicadores y Metas



Departamento: CAUCA  
Municipio: SUÁREZ

Eje estratégico		COMPETITIVIDAD E INFRAESTRUCTURA ESTRATEGICA							
Nombre del programa	Objetivo(s) de programa	Indicador de resultado	Línea base	Meta de resultado	Productos asociados al programa	Sector de competencia	Indicador de producto	Línea base	Meta de producto
INFRAESTRUCTURA DE TRANSPORTE CARRETERO	CONSTRUCCION NUEVA DE VIAS RURALES PARA LA CONECTIVIDAD Y EL DESARROLLO	% DE VIAS CONSTRUIDAS NUEVAS	0%	5% DE VIAS NUEVA CONSTRUIDAS RURALES	MEJORAMIENTO DE LOS TIEMPOS DE DESPLAZAMIENTO, MOVILIDAD Y REDUCCION DE RIESGOS	VIAS	MTL CONSTRUIDOS	0	8000 MTL
	ADECUACION Y MANTENIMIENTO NUEVA DE VIAS RURALES PARA LA CONECTIVIDAD Y EL DESARROLLO	% DE VIAS ADECUADAS Y/O MANTENIDAS	0%	20% DE VIAS ADECUADAS Y/O MANTENIDAS RURALES	MEJORAMIENTO DE LOS TIEMPOS DE DESPLAZAMIENTO, MOVILIDAD Y REDUCCION DE RIESGOS	VIAS	MTL CONSTRUIDOS	0	33000 MTL
INFRAESTRUCTURA DE TRANSPORTE URBANO	PAVIMENTACION NUEVA DE VIAS URBANAS PARA LA CONECTIVIDAD Y EL DESARROLLO	% DE VIAS NUEVAS PAVIMENTADAS	0%	5% DE VIAS NUEVA PAVIMENTADAS URBANAS	MEJORAMIENTO DE LOS TIEMPOS DE DESPLAZAMIENTO, MOVILIDAD Y REDUCCION DE RIESGOS	VIAS	MTL CONSTRUIDOS	28000	1400 MTL
	ADECUACION Y MANTENIMIENTO DE VIAS URBANAS PARA LA CONECTIVIDAD Y EL DESARROLLO	% DE VIAS ADECUADAS Y/O MANTENIDAS	11%	10% DE VIAS ADECUADAS Y/O MANTENIDAS URBANAS	MEJORAMIENTO DE LOS TIEMPOS DE DESPLAZAMIENTO, MOVILIDAD Y REDUCCION DE RIESGOS	VIAS	MTL CONSTRUIDOS	3000	2800

Elaborado por:




Nota: No olvide que puede insertar filas en caso de ser necesario para completar el paso.



DIAGNÓSTICO AMBIENTAL


**Unidad 1. Diagnóstico**  
Formato 03: Problemas territoriales




Departamento: CAUCA  
Municipio: SUAREZ

Dimensión	Sector / Tema Transversal	Situaciones negativas encontradas	¿Cuál es la población a la que afecta la situación negativa?	¿Dónde se ubica o localiza la situación negativa encontrada?	Síntesis del problema identificado
AMBIENTAL	AMBIENTAL	TALA Y QUEMA INDISCRMINADA DE BOSQUE	POBLACION RURAL	ZONA RURAL	LA FALTA DE CONCIENCIA DE LA COMUNIDAD FRENTE A LA CONSERVACION DE LOS RECURSOS NATURALES, HA LLEVADO A QUE EN EL MUNICIPIO SE ESTEN ACABANDO UN NUMERO SIGNIFICATIVO DE HECTAREAS DEBIDO A LA TALA Y QUEMA DE BOSQUES.
		CONTAMINACION DE LAS MICROCUENCAS	RURAL- URBANA	ZONA RURAL Y URBANA	EL MAL USO DE LOS RESIDUOS, EN ESPECIAL DE AGROQUIMICOS, INCREMENTA NOTABLEMENTE LA CONTAMINACION DEL AGUA, PRODUCIENDO ENFERMEDADES DE LA POBLACION Y CULTIVOS.
		DESASBETECIMIENTO DEL RECURSO HIDRICO	RURAL-URBANA	ZONA RURAL Y URBANA	EL CAMBIO CLIMATICO, FENOMENOS DEL NIÑO PROLONGADOS, SUMADOS A LA NO CONSERVACION DE NUESTROS RECURSOS, NOS TIENE HOY AL BORDE DE UNA SEQUIA SIN PRECEDENTES, Y UNA EMERGENCIA SOCIAL DE LA CUAL TENEMOS QUE ESTAR PREVENIDOS, PERO LO MAS CRITICO ES EL ABUSO QUE SE LE HA DADO A LA NATURALEZA.
		CULTIVOS ILCITOS	ZONA RURAL	ZONA RURAL	UN INCREMENTO ALARMANTE DE ESTOS CULTIVOS, SON UNA CAUSA DE LOS MUCHOS PROBLEMAS AMBIENTALES QUE HOY POR HOY ESTA SUFRIENDO EL MUNICIPIO, DEBIDO A QUE NO SE RESPETAN LAS ZONAS CONSERVACION, CAPTACION DE AGUA SIN PERMISOS, FLORA Y FAUNA DESTRUIDA Y EL NO CONTROL DE ESTOS CULTIVOS.

Elaborado por:



**Nota:** No olvide que puede insertar filas en caso de ser necesario para completar el paso.



**Unidad 1. Diagnóstico**  
Formato 04: Causas y Consecuencias



Departamento:  
Municipio:

AMBIENTAL		RECURSOS NATURALES		
Causas indirectas	Causas directas	Problema identificado	Consecuencias directas	Consecuencias indirectas
ESCAZEZ DE ESTUDIOS DE FLORA, FAUNA Y DINAMICA DE ECOSISTEMAS	FALTA DE CONOCIMIENTO SOBRE EL USO Y CONTROL DE LOS RECURSOS NATURALES DEL TERRITORIO	CONTAMINACION Y DESABASTECIMIENTO DE LOS RECURSOS NATURALES DEL TERRITORIO	PERDIDA DE LA BIODIVERSIDAD	PERDIDA DE HABITATS NATURALES
MINERIA ILEGAL	TALA Y QUEMA INDISCRMINADA DE BOSQUES		DESABASTECIMIENTO DEL RECURSO HIDRICO	AFECTACION DIRECTA EN LA COMUNIDAD SUAREÑA POR LA ESCACEZ DEL AGUA.
BAJOS INGRESOS DE LAS FAMILIAS	SIEMBRAS DE CULTIVOS DE USO ILICITO		CONTAMINACION AGROQUIMICA DEL ECOSISTEMA	PROBLEMAS DE SALUBRIDAD EN LA POBLACION
FORMALIZACION DE LA PROPIEDAD RURAL	POCAS ZONAS DE RESERVA AMBIENTAL		MAL USO DE LOS RECURSOS NATURALES POR LA IRREGULARIDA EN LA TENENCIA DE LA TIERRA	APROPICIACION DE TERCEROS Y DAÑOS AMBIENTALES.

Elaborado por:



**Nota:** No olvide que puede insertar filas en caso de ser necesario para completar el paso.



**Unidad 1. Diagnóstico**  
Formato 05: Diario de campo con la comunidad



Departamento: CAUCA  
Municipio: SUAREZ

Lugar		Participantes	
<b>Lugar</b>	Municipio de Suarez Cauca		
<b>Fecha</b>	abr-16		
<b>Hora</b>	3:00 p.m.		
Aportes de la comunidad al análisis de problemas	Oportunidades y fortalezas identificadas por la comunidad	Aportes de la comunidad a la construcción de la visión de largo plazo	
LA COMUNIDAD SE HA VISTO DIRECTAMENTE AFECTADA POR EL CAMBIO CLIMATICO, LA AFECTACION DE SUS CULTIVOS LOS LLEVA A REFLEXIONAR SOBRE LA IMPORTANCIA QUE TIENE QUE VER LA BUENA UTILIZACION DE LOS RECURSOS NATURALES CON EL DIARIO VIVIR, POR ESTO EL APORTE MAS IMPORTANTE QUE TIENE LA COMUNIDAD ES EL DE QUERER CAPACITARSE, EDUCARSE Y AYUDAR A CONSERVAR PARA TENER UN ECOSISTEMA SALUDABLE Y AMIGABLE.	EL MUNICIPIO CUENTA CON UNA BIODIVERSIDAD INMENSA, NACIMIENTOS DE AGUA, FLORA Y FAUNA ENVIDIABLE, DIFERENTES PISOS TERMICOS, EL QUERER DE LA COMUNIDAD DE CAPACITARSE EN EL TEMA DE CUIDADO AMBIENTAL, PRODUCCION ORGANICA Y AMIGABLE CON EL MEDIO AMBIENTE, TODO ESTO CON EL FIN DE MEJORAR LA CALIDAD DE VIDA DE POBLACION SUAREÑA.	EL COMPROMISO DE LA COMUNIDAD EN AYUDAR A CUIDAR, CONSERVAR Y UTILIZAR BIEN LOS RECURSOS QUE HOY LA NATURALEZA NOS BRINDA ES VITAL, PARA GARANTIZARLES A NUETRAS GENERACIONES FUTURAS UN SUAREZ AMIGABLE CON EL MEDIO AMBIENTE TENIENDO UN ECOSISTEMA BIODIVERSO Y SOSTENIBLE.	

Elaborado por:



**Nota:** No olvide que puede insertar filas en caso de ser necesario para completar el paso.



**Unidad 1. Diagnóstico**  
 Formato 06: Ficha de Diagnóstico

Departamento: CAUCA  
 Municipio: SUAREZ



Dimensión	AMBIENTAL	Sector/Tema transversal	AMBIENTAL
-----------	-----------	-------------------------	-----------

**Situaciones Positivas**

DISPOSICION DE LA COMUNIDAD PARA CAPACITARSE EN EL TEMA DEL CUIDADO Y CONSERVACION AMBIENTAL, PARTICIPAR ACTIVAMENTE DE CAMPAÑAS DE REFORESTACION Y SOSTENIMIENTO DEL RECURSO HIDRICO, APOYO DEL SECTOR PRIVADO (EPSA) Y PUBLICO (CRC) EN REALIZAR ESTE TIPO DE ADTIVIDADES Y UNA VISION CLARA HACIA UN MUNICIPIO AMIGABLE CON EL MEDIO AMBIENTE PARA GARANTIZAR UNA MEJOR VIDA A NUESTRA POBLACION SUAREÑA.

Problemas identificados	Localización		¿Asociado al Cierre de Brechas y/o la Construcción de Paz?
	Urbana	Rural	
CONTAMINACION Y DESABASTECIMIENTO DE LOS RECURSOS NATURALES DEL TERRITORIO	SI	SI	CONSTRUCCION DE PAZ
DEFICIENTE CAPACIDAD DE CONTROL Y GESTION DE LOS RECURSOS NATURALES.	SI	SI	
POCAS ZONAS DE CONSEVACION AMBIENTAL	NO	SI	
MAL USO DE RESIDUOS	SI	SI	

**Resumen general del sector**

1. DEBILIDAD INSTITUCIONAL QUE HA LLEVADO A LA PRESENCIA DE GRUPOS ARMADOS ILEGALES EN EL TERRITORIO, QUE AFECTA LAS COMUNIDADES INDIGENAS Y LOS CONSEJOS COMUNITARIOS. LA FALTA DE INVERSION INTEGRAL EN EL SECTOR, LA CUAL CONLLEVA A LA PRESENCIA EN LA RURALIDAD DE CULTIVOS DE USO ILCITO. LA AGRICULTURA ES DE SUBSISTENCIA PERO NO SE CUENTA CON LAS CAPACIDADES TECNICAS, TECNOLOGICAS Y ECONOMICAS PARA GENERAR PRODUCTOS COMPETITIVOS EN LA REGION. 2. HAY UNA SUBUTILIZACION DE LA HIDROELECTRICA LA SALVAJINA COMO UN BIEN PUBLICO NATURAL, PARA EL DESARROLLO RURAL. 3. LA POBLACION DE SIENTE VICTIMIZADA, REQUIERE SU REPARACION COLECTIVA

Elaborado por:




**Nota:** No olvide que puede insertar filas en caso de ser necesario para completar el paso.



**ESTRATEGIA AMBIENTAL**

**Unidad 2. Parte Estratégica**  
**Formato 01: Visión de Desarrollo Territorial**



Departamento: CAUCA  
Municipio: SUAREZ

Principales argumentos para construir la visión			Visión de desarrollo redactada
Elementos destacables del diagnóstico que aportan ideas de largo plazo de la entidades territorial	Elementos destacables de otros referentes de planeación de largo plazo	Resumen expectativas del futuro de la comunidad	
<p>El municipio de Suarez cuenta con la problemática que afecta el recurso hídrico que fundamentalmente se basa en tres aspectos puntuales que son: Contaminación por aguas servidas. Deforestación y el desabastecimiento del recurso hídrico. Los factores antropicos que mas han afectado al Municipio son el uso inadecuado de los suelos, falta de practicas de conservación, forma de tenencia de las tierras y la infraestructura vial, que mas por su inconveniencia son un factor de desarrollo.</p>	<p>PEDENORCA, PLAN DE DESARROLLO DEPARTAMENTAL, CONTRATO PLAN NORTE DEL CAUCA, VISION CAUCA 2032 Y PLAN DE DESARROLLO NACIONAL "TODOS POR UN NUEVO PAIS"</p>	<p>Suarez municipio verde y en paz. Suarez Municipio ambientalmente sostenible. Suarez con una producción minera amigable con el medio ambiente.</p>	<p>El municipio de suarez sera para el 2019 un referente para la subregion norte caucana, en el desarrollo rural integral con buenas practicas de produccion amigable con el medio ambiente, competitivo basados en una construccion de paz en armonia con las comunidades etnicas y saberes culturales.</p>



Unidad 2. Parte Estratégica  
Formato 02: Análisis de Alternativas

Departamento: CAUCA  
Municipio: SUAREZ

Dimensión	CRECIMIENTO VERDE	Sector / Temática transversal	AMBIENTAL		
Resumen general del sector	Problemas identificados	Alternativas de solución identificadas	Análisis de Alternativas		
			Competencia	Fuente de Financiación	Tiempo previsto de ejecución
1. DEBILIDAD INSTITUCIONAL QUE HA LLEVADO A LA PRESENCIA DE GRUPOS ARMADOS ILEGALES EN EL TERRITORIO, QUE AFECTA LAS COMUNIDADES INDIGENAS Y LOS CONSEJOS COMUNITARIOS. LA FALTA DE INVERSION INTEGRAL EN EL SECTOR, LA CUAL CONLLEVA A LA PRESENCIA EN LA RURALIDAD DE CULTIVOS DE USO ILICITO. LA AGRICULTURA ES DE SUBSISTENCIA PERO NO SE CUENTA CON LAS CAPACIDADES TECNICAS, TECNOLOGICAS Y ECONOMICAS PARA GENERAR PRODUCTOS COMPETITIVOS EN LA REGION. 2. HAY UNA SUBUTILIZACION DE LA HIDROELECTRICA LA SALVAJINA COMO UN BIEN PUBLICO NATURAL PARA EL DESARROLLO RURAL. 3. LA POBLACION DE SIENTE VICTIMIZADA, REQUIERE SU REPARACION COLECTIVA	CONTAMINACION Y DESABASTECIMIENTO DE LOS RECURSOS NATURALES DEL TERRITORIO  DEFICIENTE CAPACIDAD DE CONTROL Y GESTION DE LOS RECURSOS NATURALES.	Programas de Fortalecimiento institucional (CRC), para controlar la deforestación y uso indiscriminado de los recursos naturales  Articulacion institucional para la busqueda de financiamiento, asistencia tecnica, insumos y programas a nivel departamental y nacional.	NACION, DEPARTAMENTO, MUNICIPIO  NACION, DEPARTAMENTO, MUNICIPO, CRC, SECTOR EDUCATIVO, UNIVERSIDADES, ONG, ORGANISMOS DE COOPERACION INTERNACIONAL, CONSEJOS COMUNITARIOS, CABILDOS INDIGENAS, CMDR, SECTOR PRIVADO Y GREMIOS.	SISTEMA GENERAL DE PARTICIPACIONES MUNICIPIO, PRESUPUESTO GENERAL DE LA NACION, CONTRATOS PLAN, SISTEMA GENERAL DE REGALIAS Y OTRAS FUENTES DE FINANCIAMIENTO NACIONALES E INTERNACIONALES	2016-2019
	POCAS ZONAS DE CONSEVACION AMBIENTAL	Articulacion institucional y comunitaria para implementar programas de asistencia tecnica, financiamiento y promover campañas de sensibilización ambiental.	NACION, DEPARTAMENTO, MUNICIPO, CRC, SECTOR EDUCATIVO, UNIVERSIDADES, ONG, ORGANISMOS DE COOPERACION INTERNACIONAL, SECTOR PRIVADO Y GREMIOS.	SISTEMA GENERAL DE PARTICIPACIONES MUNICIPIO, PRESUPUESTO GENERAL DE LA NACION, CONTRATOS PLAN, SISTEMA GENERAL DE REGALIAS Y OTRAS FUENTES DE FINANCIAMIENTO NACIONALES E INTERNACIONALES	2016-2019
	MAL USO DE RESIDUOS	Campañas de sensibilización para la recuperacion y uso adecuado de los residuos solidos	DEPARTAMENTO, MUNICIPO, CRC, SECTOR EDUCATIVO, UNIVERSIDADES, ONG, ORGANISMOS DE COOPERACION INTERNACIONAL, SECTOR PRIVADO Y GREMIOS.		2016-2019

Elaborado por:



Nota: No olvide que puede insertar filas en caso de ser necesario para completar el paso.





Unidad 2. Parte Estratégica  
Formato 03: Formulación y Priorización de Objetivos



Departamento: CAUCA  
Municipio: SUAREZ

Dimensión	CRECIMIENTO VERDE	Sector/Temática transversal		AMBIENTAL			Total
	Objetivos formulados	Programa de gobierno	Construcción de Paz y ODS	Cierre de brechas	Competitividad	Impacto poblacional	
Programas de Fortalecimiento institucional (CRC), para controlar la deforestación y uso indiscriminado de los recursos naturales	MEJORAMIENTO DE LAS CONDICIONES DE VIDA DE LA POBLACION RURAL (GARANTIZAR EL ACCESO A SERVICIOS PUBLICOS)	4	4	3	3	4	18
Articulacion institucional y comunitaria, para la búsqueda de financiamiento, asistencia técnica, insumos y programas a nivel departamental y nacional.	IMPULSAR PROGRAMAS PARA EL CONTROL Y GESTION DE LOS RECURSOS NATURALES.	4	4	3	3	4	18
Articulacion institucional y comunitaria para implementar programas de asistencia técnica, financiamiento y promover campañas de sensibilización ambiental.	PROMOVER EN ARTICULACION CON LA COMUNIDAD LAS ZONAS DE CONSERVACION AMBIENTAL.	4	4	3	3	4	18
Campañas de sensibilización para la recuperación y uso adecuado de los residuos sólidos	FORTALECER Y PROMOVER CAMPAÑAS EDUCATIVAS DE CONSERVACION DE LOS RECURSOS NATURALES Y EL USO ADECUADO DE LOS RESIDUOS SOLIDOS.	4	4	3	3	4	18
Articulacion institucional para la búsqueda de financiamiento, asistencia técnica, insumos y programas a nivel departamental y nacional.	MEJORAR LOS NIVELES DE GESTION EN EL SECTOR	4	4	3	4	4	18

Elaborado por:



*Nota: No olvide que puede insertar filas en caso de ser necesario para completar el paso.*



Unidad 2. Parte Estratégica  
Formato 04: Ejes Estratégicos



Departamento: CAUCA  
Municipio: SUAREZ

Dimensión	Objetivos priorizados por dimensión	Nombre del Eje Estratégico	Objetivo del Eje Estratégico
<p>AMBIENTAL</p>	<p>MEJORAMIENTO DE LAS CONDICIONES DE VIDA DE LA POBLACION RURAL (GARANTIZAR EL ACCESO A SERVICIOS PUBLICOS)</p> <p>IMPULSAR PROGRAMAS PARA EL CONTROL Y GESTION DE LOS RECURSOS NATURALES.</p> <p>PROMOVER EN ARTICULACION CON LA COMUNIDAD LAS ZONAS DE CONSERVACION AMBIENTAL.</p> <p>FORTALECER Y PROMOVER CAMPAÑAS EDUCATIVAS DE CONSERVACION DE LOS RECURSOS NATURALES Y EL USO ADECUADO DE LOS RESIDUOS SOLIDOS.</p> <p>FORTALECER LA ACTIVIDAD MINERA TRADICIONAL, FUENTE DE EMPLEO E INGRESOS.</p>	<p>SUAREZ MUNICIPIO VERDE</p>	<p>IMPULSAR EL USO EFICIENTE DEL SUELO Y RECURSOS NATURALES, ESPACIOS DE VIDA CONSERVADOS Y PROTEGIDOS</p>

Unidad 2. Parte Estratégica

Formato 05: Estructuración de programas



Departamento:  
Municipio:

Eje estratégico	CRECIMIENTO VERDE		
Nombre del programa	Objetivo(s) de programa	Productos asociados al programa	Influencia geográfica del programa
SOSTENIBILIDAD AMBIENTAL	FOMENTAR EL USO ADECUADO Y EFICIENTE DE LOS RECURSOS NATURALES	LAS TECNOLOGIAS IMPLEMENTADAS	MUNICIPIO DE SUAREZ
USO EFICIENTE DEL SUELO Y RECURSOS NATURALES	IMPULSAR EL USO EFICIENTE DEL SUELO Y RECURSOS NATURALES. ESPACIOS DE VIDA CONSERVADOS Y PROTEGIDOS.	CPROGRAMAS INSTITUCIONALES IMPLEMENTADOS DE FORMA INTEGRAL.	MUNICIPIO DE SUAREZ
	BRINDAR APOYO PARA LA MODERNIZACION Y TECNIFICACION DE LA EXPLOTACION MINERA PARA UN MEJOR APROVECHAMIENTO DE ESTE RECURSO NO RECICLABLE	MINERIA SOSTENIBLE AMIGABLE CON EL MEDIO AMBIENTE.	MUNICIPIO DE SUAREZ

Unidad 2. Parte Estratégica  
Formato 06: Indicadores y Metas



Departamento: CAUCA  
Municipio: SUAREZ

Eje estratégico		CRECIMIENTO VERDE							
Nombre del programa	Objetivo(s) de programa	Indicador de resultado	Línea base	Meta de resultado	Productos asociados al programa	Sector de competencia	Indicador de producto	Línea base	Meta de producto
SOSTENIBILIDAD AMBIENTAL	IMPLEMENTAR ACCIONES PARA LA RECUPERACION Y CONSERVACION DEL ECOSISTEMA	% DE AREA RECUPERADA O CONSERVADA	0	30% DEL AREA RECUPERADA O CONSERVADA	REFORESTACIONES REALIZADAS	AMBIENTAL	NUMERO DE HECTAREAS REFORESTADAS	0	40 HA RECUPERADAS
	IMPULSAR LA ADQUISICION DE PREDIOS PARA LA CONSERVACION DEL RECURSO HIDRICO	% DE PREDIOS ADQUIRIDOS	4	50% DE PREDIOS ADQUIRIDOS	ADQUISICION DE PREDIOS		NUMERO DE PREDIOS ADQUIRIDOS EN EL CUATRENIO	4	2 PREDIOS ADQUIRIDOS
EDUCACION AMBIENTAL	REALIZAR CAPACITACIONES DE CONSERVACION Y USO EFICIENTE DE OS RECURSOS AMBIENTALES	% DE CAPACITACIONES REALIZADAS	0%	20% DE CAPACITACIONES REALIZADAS	CAPACITACIONES REALIZADAS CON ENFOQUE AMBIENTAL	AMBIENTAL	NUMERO DE CAPACITACIONES REALIZADAS	0	2 CAPACITACIONES REALIZADAS

Elaborado por:



Nota: No olvide que puede insertar filas en caso de ser necesario para completar el paso.



**DIMENSIÓN GOBIERNO**

**DIAGNÓSTICO GOBIERNO**

**Unidad 1. Diagnóstico**

*Formato 03: Problemas territoriales*

Departamento: CAUCA  
Municipio: SUAREZ



Dimensión	Sector / Tema Transversal	Situaciones negativas encontradas	¿Cuál es la población a la que afecta la situación negativa?	¿Dónde se ubica o localiza la situación negativa encontrada?	Síntesis del problema identificado
GOBIERNO	GOBIERNO	FALTA DE INCLUSION DE LA POBLACION VICTIMAS DEL CONFLICTO ARMADO	VICTIMAS DE CONFLICTO ARMADO	ZONA RURAL - URBANA	ABUNDANTE NUMERO DE PERSONAS NO INCLUIDAS EN EL RESGISTRO UNICO DE VICTIMAS DEBIDO A LA FALTA DE INFORMACION Y LA INEFICIENTE REDACCION EN LA DECLARACION.
GOBIERNO	GOBIERNO	CARENCIA DE AYUDAS ESTABLECIDAS EN LA LEY 1448	VICTIMAS DE CONFLICTO ARMADO	ZONA RURAL - URBANA	INADECUADA METODOLOGIA PARA ESTABLECER LINEAS DE ACCION ENTRE AUTORIDADES Y VICTIMAS
GOBIERNO	GOBIERNO	FALTA DE RECURSOS PARA APOYO FUNERARIO	POBLACION DE ESCASOS RECURSOS	ZONA RURAL - URBANA	ESCASOS RECURSOS DE GRAN PARTE DE LA POBLACION DEL MUNICIPIO EN ESPECIAL ADULTOS MAYORES AFRODECENDIENTES E INDIGENAS PARA CUBRIR GASTOS FUNERARIOS.
GOBIERNO	GOBIERNO	FALTA DE GARANTIA EN LOS DERECHOS DE LA POBLACION	COMUNIDAD	ZONA RURAL - URBANA	FALTA DE CONOCIMIENTO POR PARTE DE LA COMUNIDAD SOBRE SUS DERECHOS, ASIMISMO FALTA DE DIVULGACION POR PARTE DE LAS AUTORIDADES
GOBIERNO	GOBIERNO	FALTA DE INCLUSION Y OPORTUNIDADES PARA LA POBLACION VICTIMA DEL CONFLICTO ARMADO	VICTIMAS DE CONFLICTO ARMADO	ZONA RURAL	ELEVADA PRESENCIA DE GRUPOS ARMADOS Y MINAS ANTIPERSONALES HACE QUE ALGUNAS REGIONES SEAN VEDADAS PARA LA BUSQUEDA DE OPORTUNIDADES LABORALES Y E INGRESOS.
GOBIERNO	GOBIERNO	FALTA DE RECONOCIMIENTO PARA LA POBLACION LGTBI Y EN CONDICIONES DE DISCAPACIDAD Y	LGTBI-CONDICIONES DE DISCAPACIDAD Y VULNERABILIDAD	ZONA RURAL - URBANA	FALTA DE CONOCIMIENTO E INFLUENCIA DE CREENCIAS RELIGIOSAS PARA LA ACEPTACION E INCLUSION DE COMUNIDAD CON ENFOQUE DIFERENCIAL .
GOBIERNO	GOBIERNO	FALTA DE INCLUSION DE VICTIMAS EN PROGRAMAS Y PROYECTOS PARA SU BENEFICIO	VICTIMAS DE CONFLICTO ARMADO	ZONA RURAL - URBANA	MIEDO SISTEMATICO DE LA COMUNIDAD PARA DECLARAR HECHOS VICTIMIZANTES
GOBIERNO	GOBIERNO	EMIGRACION DE LA POBLACION POR CONDICIONES DE DESPLAZAMIENTO	VICTIMAS DE CONFLICTO ARMADO	ZONA RURAL - URBANA	CONTINUO ATAQUE A LA POBLACION HA PROVOCADO UN PANICO GENERALIZADO HACIENDO QUE SE DE UN EXODO DE HABITANTES A OTRAS REGIONES DEL PAIS.

Elaborado por:

**Nota:** No olvide que puede insertar filas en caso de ser necesario para completar el paso.



Unidad 1. Diagnóstico  
Formato 04: Causas y Consecuencias



Departamento: CAUCA  
Municipio: SUAREZ

GOBIERNO		GOBIERNO		
Causas indirectas	Causas directas	Problema identificado	Consecuencias directas	Consecuencias indirectas
CARENCIA DE INFORMACION PARA LA SOLICITUD DE INSCRIPCION	INEFICIENTE PROCESOS DE DECLARACION	ABUNDANTE NUMERO DE PERSONAS NO INCLUIDAS EN EL REGISTRO UNICO DE VICTIMAS DEBIDO A LA FALTA DE INFORMACION Y LA INEFICIENTE REDACCION EN LA DECLARACION.	CRECIENTE NUMERO DE PERSONAS NO CONSIDERADAS COMO VICTIMAS	AUMENTO DE LA POBLACION VULNERABLE
FALTA DE INFORMACION DE LEY DE VICTIMAS	RUPTURA ENTRE LOS CANALES DE INFORMACION	INADECUADA METODOLOGIA PARA ESTABLECER LINEAS DE ACCION ENTRE AUTORIDADES Y VICTIMAS	NO INCLUSION EN AYUDAS DE LEY 1448	PERDIDA DE BENEFICIOS ESTABLECIDOS POR LA LEY
Causas indirectas	Causas directas	Problema identificado	Consecuencias directas	Consecuencias indirectas
FALTA DE DESARROLLO ECONOMICO EN EL MUNICIPIO	POBLACION DE ESCASOS RECURSOS	ESCASOS RECURSOS DE GRAN PARTE DE LA POBLACION DEL MUNICIPIO EN ESPECIAL ADULTOS MAYORES AFRODESCENDIENTES E INDIGENAS PARA CUBRIR GASTOS FUNERARIOS.	COMENTARIOS NEGATIVOS EN CONTRA DE LA ADMINISTRACION POR FALTA DE AYUDAS	OBTENCION DE AYUDAS POR PARTE DE LA COMUNIDAD
FALTA DE CAPACITACION SOBRE EL TEMA	FALTA DE LECTURA E INTERPRETACION DE CODIGOS	FALTA DE CONOCIMIENTO POR PARTE DE LA COMUNIDAD SOBRE SUS DERECHOS, ASIMISMO FALTA DE DIVULGACION POR PARTE DE LAS AUTORIDADES	NO CONCURRENCIA A LOS CODIGOS Y LEYES ESTABLECIDAS	INOPERANCIA EN RECONOCIMIENTO DE DERECHO
Causas indirectas	Causas directas	Problema identificado	Consecuencias directas	Consecuencias indirectas
INADECUADA DISTRIBUCION DE LOS INGRESOS ENTRE LA POBLACION	INTOLERANCIA DE LOS GRUPOS ARMADOS	ELEVADA PRESENCIA DE GRUPOS ARMADOS Y MINAS ANTIPERSONALES HACE QUE ALGUNAS REGIONES SEAN VEDADAS PARA LA BUSQUEDA DE OPORTUNIDADES LABORALES Y E INGRESOS.	PERDIDA DE VIDAS Y MUTILACION DE EXTREMIDADES EN SERES HUMANOS Y ANIMALES	AUMENTO EN LA TASA DE MORTALIDAD
APLICACIÓN DE CRITERIOS PERSONALES Y CULTURALES	INADECUADA INTERPRETACION DE LA CARTA POLITICA	FALTA DE CONOCIMIENTO E INFLUENCIA DE CREENCIAS RELIGIOSAS PARA LA ACEPTACION E INCLUSION DE COMUNIDAD CON ENFOQUE DIFERENCIAL .	RECHAZO ANTE LA COMUNIDAD	AFECTACION PSICOLOGICA EN LA COMUNIDAD AFECTADA
Causas indirectas	Causas directas	Problema identificado	Consecuencias directas	Consecuencias indirectas
PERJUICIO DE LA POBLACION RECURRENTE.	DISMINUCION EN EL NUMERO DE DECLARACIONES	MIEDO SISTEMATICO DE LA COMUNIDAD PARA DECLARAR HECHOS VICTIMIZANTES	NO INCLUSION ANTE EL REGISTRO UNICO DE VICTIMAS Y EL GOCE DE LAS PREVENDAS ESTABLECIDAS POR LA LEY	FALTA DE INGRESOS PARA LA SUPLIR NECESIDADES BASICAS.
DESACUERDO DE GRUPOS ARMADOS CON EL REGIMEN ESTABLECIDO.	CONTINUOS ATAQUES Y HOSTIGAMIENTOS DE GRUPOS ARMADOS	CONTINUO ATAQUE A LA POBLACION HA PROVOCADO UN PANICO GENERALIZADO HACIENDO QUE SE DE UN EXODO DE HABITANTES A OTRAS REGIONES DEL PAIS.	EMIGRACION DE LA POBLACION LUGAREÑA	PERDIDA DE VALORES Y MALA IMAGEN DEL MUNICIPIO EN OTRAS REGIONES.

Elaborado por:



Nota: No olvide que puede insertar filas en caso de ser necesario para completar el paso.



Unidad 1. Diagnóstico

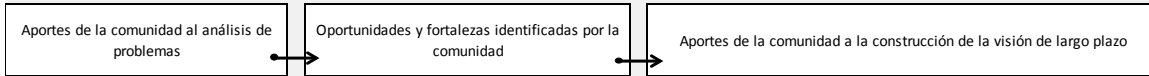
Formato 05: Diario de campo con la comunidad



Departamento: CAUCA  
Municipio: SUAREZ

Lugar	SUAREZ
Fecha	ABRIL
Hora	

Participantes



ES INMINENTE LA BUSQUEDA DE UNA SOLUCION PACIFICA A LA RESOLUCION DEL CONFLICTO ARMADO, TODA VEZ QUE EL MUNICIPIO PIERDE OPORTUNIDADES DE EMPLEARSE A FONDO TANTO EN EL DESARROLLO ECONOMICO, SOCIAL Y CULTURAL Y NO HA PODIDO DESARROLLAR SUS POTENCIALIDADES EN LOS DIFERENTES RENGLONES DE LA ECONOMIA. ADEMAS EL EMPLEO DE LA FUERZA PUBLICA CENTRA SUS OPERACIONES EN EL AREA RURAL DESATENDIENDO OTROS FACTORES DE DELINCUENCIA COMUN.

LA EXISTENCIA EN EL MUNICIPIO DE DIVERSOS CLIMAS TERMICOS, LA FERTILIDAD DE SUS TIERRAS, LA ABUNDANCIA DE FUENTES HIDRICAS, LA CERCANIA A IMPORTANTES CENTROS POBLADOS ADEMAS DE LA DIVERSIDAD ETNICA Y CULTURAL ES MOTIVO SUFICIENTE PARA TENER UN DESARROLLO ECONOMICO SOSTENIBLE Y SUSTENTABLE. EL ESTABLECIMIENTO DE LA SECRETARIA DE GOBIERNO ES VISTO COMO UNA FUERZA IDONEA CAPAZ DE RESOLVER LOS CONFLICTOS QUE SE PRESENTEN EN EL MARCO DE SUS RESPONSABILIDADES, CADA VEZ QUE CUENTA CON UN TALENTO HUMANO DE ALTO NIVEL ACADEMICO Y EXPERTICIA.

EL POSCONFLICTO ES LA CONSECUENCIA DE ACLIMATAR LA PAZ, UNA PAZ DURADERA Y SOSTENIDA EN EL TIEMPO QUE TRAERIA CONSIGO NUEVAS OPORTUNIDADES LABORALES, INGRESO AL MERCADO DE NUEVOS PROTAGONISTAS, TRAYENDO DESARROLLO SOCIO-ECONOMICO AL MUNICIPIO, CONSERVACION DE LA BIODIVERSIDAD Y CIERRE DE BRECHAS.

Elaborado por:



Nota: No olvide que puede insertar filas en caso de ser necesario para completar el paso.



## Unidad 1. Diagnóstico

Formato 06: Ficha de Diagnóstico

Departamento: CAUCA

Municipio: SUAREZ



Dimensión

GOBIERNO

ctor/Tema transversal

GOBIERNO

## Situaciones Positivas

DISPOSICION DE LAS COMUNIDADES

Problemas identificados	Localización		¿Asociado al Cierre de Brechas y/o la Construcción de Paz?
	Urbana	Rural	
ABUNDANTE NUMERO DE PERSONAS NO INCLUIDAS EN EL REGISTRO UNICO DE VICTIMAS DEBIDO A LA FALTA DE INFORMACION Y LA INEFICIENTE REDACCION EN LA DECLARACION.	SI	SI	CIERRE DE BRECHAS CONSTRUCCION DE PAZ
INADECUADA METODOLOGIA PARA ESTABLECER LINEAS DE ACCION ENTRE AUTORIDADES Y VICTIMAS	SI	SI	CIERRE DE BRECHAS
ESCASOS RECURSOS DE GRAN PARTE DE LA POBLACION DEL MUNICIPIO EN ESPECIAL ADULTOS MAYORES AFRODECENDIENTES E INDIGENAS PARA CUBRIR GASTOS FUNERARIOS. FALTA DE CONOCIMIENTO POR PARTE DE LA COMUNIDAD SOBRE SUS DERECHOS, ASIMISMO FALTA DE DIVULGACION POR PARTE DE LAS AUTORIDADES	SI	SI	CIERRE DE BRECHAS
ELEVADA PRESENCIA DE GRUPOS ARMADOS Y MINAS ANTIPERSONALES HACE QUE ALGUNAS REGIONES SEAN VEDADOS PARA LA BUSQUEDA DE OPORTUNIDADES LABORALES Y FALTA DE CONOCIMIENTO E INFLUENCIA DE CREENCIAS RELIGIOSAS PARA LA ACEPTACION E INCLUSION DE COMUNIDAD CON ENFOQUE DIFERENCIAL.	SI	SI	CIERRE DE BRECHAS
MIEDO SISTEMATICO DE LA COMUNIDAD PARA DECLARAR HECHOS VICTIMIZANTES	SI	SI	CONSTRUCCION DE PAZ
CONTINUO ATAQUE A LA POBLACION HA PROVOCADO UN PANICO GENERALIZADO HACIENDO QUE SE DE UN EXODO DE HABITANTES A OTRAS REGIONES DEL PAIS.	SI	SI	CIERRE DE BRECHAS CONSTRUCCION DE PAZ

## Resumen general del sector

DE ACUERDO A LA SITUACION ENCONTRADA EN EL MUNICIPIO PODEMOS DESTACAR EL LIDERAZGO DE LAS JUNTAS DE ACCION COMUNAL, DE AGREMIACIONES, LA UNIDAD Y SOLIDARIDAD DE SUS POBLADORES, LA RELEVANCIA EN LA BUSQUEDA DE FACTORES DE DESARROLLO ECONOMICO, SOCIAL Y CULTURAL, CON BASE EN EL POSCONFLICTO

Elaborado por:



**Nota:** No olvide que puede insertar filas en caso de ser necesario para completar el paso.






ESTRATEGIA GOBIERNO



**Unidad 2. Parte Estratégica**  
**Formato 01: Visión de Desarrollo Territorial**

Departamento: CAUCA  
Municipio: SUAREZ




Principales argumentos para construir la visión			Visión de desarrollo redactada
Elementos destacables del diagnóstico que aportan ideas de largo plazo de la entidades territorial	Elementos destacables de otros referentes de planeación de largo plazo	Resumen expectativas del futuro de la comunidad	
<p>DE ACUERDO A LA SITUACION ENCONTRADA EN EL MUNICIPIO PODEMOS DESTACAR EL LIDERAZGO DE LAS JUNTAS DE ACCION COMUNAL, DE AGREMIACIONES, LA UNIDAD Y SOLIDARIDAD DE SUS POBLADORES, LA RELEVANCIA EN LA BUSQUEDAD DE FACTORES DE DESARROLLO ECONOMICO, SOCIAL Y CULTURAL.</p>	<p>EL POSCONFLICTO ES LA CONSECUENCIA DE ACLIMATAR LA PAZ, UNA PAZ DURADERA Y SOSTENIDA EN EL TIEMPO QUE TRAERIA CONSIGO NUEVAS OPORTUNIDADES LABORALES, INGRESO AL MERCADO DE NUEVOS PROTAGONISTAS, TRAYENDO DESARROLLO SOCIO-ECONOMICO AL MUNICIPIO, CONSERVACION DE LA BIODIVERSIDAD Y CIERRE DE BRECHAS.</p>	<p>LLEGAR ALCANZAR MEJORES NIVELES DE INGRESOS, CON NORMALIZACION DE TODOS LOS ASPECTOS DE SEGURIDAD EN TEMAS DE PAZ Y BUEN GOBIERNO CON BASE AL EL POSCONFLICTO Y ASI LLEGAR A GENERAR UNA MEJORA EN LA CALIDAD DE VIDA.</p>	<p>EN EL SIGUIENTE CUATRENIPO SUAREZ SERA UN MUNICIPIO VIABLE EN ASPECTOS ECONOMICOS, CULTURALES Y SOCIALES QUE GARANTICE Y RESPETE LOS DERECHOS A TODAS LAS PERSONAS Y PROMUEVA LA PROSPERIDAD.</p>

Elaborado por:

**Unidad 2. Parte Estratégica**  
**Formato 02: Análisis de Alternativas**

Departamento: CAUCA  
Municipio: SUAREZ



Dimensión	GOBIERNO	Sector / Temática transversal	SEGURIDAD, JUSTICIA, Y DEMOCRACIA PARA LA CONTRUCCION DE LA PAZ		
Resumen general del sector	Problemas identificados	Alternativas de solución identificadas	Análisis de Alternativas		
			Competencia	Fuente de Financiación	Tiempo previsto de ejecución
<p>DE ACUERDO A LA SITUACION ENCONTRADA EN EL MUNICIPIO PODEMOS DESTACAR EL LIDERAZGO DE LAS JUNTAS DE ACCION COMUNAL, DE AGREMIACIONES, LA UNIDAD Y SOLIDARIDAD DE SUS POBLADORES, LA RELEVANCIA EN LA BUSQUEDAD DE FACTORES DE DESARROLLO ECONOMICO, SOCIAL Y CULTURAL.</p>	<p>ABUNDANTE NUMERO DE PERSONAS NO INCLUIDAS EN EL RESGITRO UNICO DE VICTIMAS DEBIDO A LA FALTA DE INFORMACION Y LA INEFICIENTE REDACCION EN LA DECLARACION, A ESTO SE LE SUMA LA INADECUADA METODOLOGIA PARA ESTABLECER LINEAS DE ACCION ENTRE AUTORIDADES Y VICTIMAS QUE SON FALTOS DE RECURSOS EN GRAN PARTE DE LA POBLACION DEL MUNICIPIO EN ESPECIAL EN ADULTOS MAYORES, AFRODECENDIENTES, E INDIGENAS</p>	<p>REUNIONES DE CAPACITACION EN BARRIOS, VEREDAS Y CORREGIMIENTOS, REALIZAR CONTRATACION DE CONSULTORES PARA TEMAS RELACIONADOS CON LA LEY DE VICTIMAS PARA ASI CARACTERIZAR LAS PERSONAS RECONOCIDAS COMO TALES, ESTABLECIENDO UNA LINEA DIRECTA CON LAS ALTAS ESFERAS DE DECISION EN TEMAS RELACIONADOS CON LAS VICTIMAS.</p>	<p>NACION, DEPARTAMENTO, MUNICIPIO, Y LIDER DEL PROCESO</p>	<p>SGP, NACION, DPT O</p>	<p>2016-2019</p>

Unidad 2. Parte Estratégica  
 Formato 03: Formulación y Priorización de Objetivos



Departamento: CAUCA  
 Municipio: SUÁREZ

Dimensión	GOBIERNO	Sector/Temática transversal	SEGURIDAD, JUSTICIA, Y DEMOCRACIA PARA LA CONTRUCCION DE LA PAZ				Total
			Criterios para priorizar objetivos				
Alternativas viables identificadas	Objetivos formulados	Programa de gobierno	Construcción de Paz y ODS	Cierre de brechas	Competitividad	Impacto poblacional	
REUNIONES DE CAPACITACION EN BARRIOS, VEREDAS Y CORREGIMIENTOS, REALIZAR CONTRATACION DE CONSULTORES PARA TEMAS RELACIONADOS CON LA LEY DE VICTIMAS PARA ASI CARACTERIZAR LAS PERSONAS RECONOCIDAS COMO TALES, ESTABLECIENDO UNA LINEA DIRECTA CON LAS ALTAS ESFERAS DE DECISION EN TEMAS RELACIONADOS CON LAS VICTIMAS.	ESTABLECER UNA CORRESPONDENCIA ENTRE LA ADMINISTRACION PUBLICA Y LA COMUNIDAD A FIN DE LOGRAR UNA ADECUADA INTERPRETACION DE LA LEY	4	4	4	4	4	20
	INICAR UN PROCESO DE CAPACITACION EN LA COMUNIDAD SOBRE TEMAS ACORDE A LEY DE VICTIMAS	4	4	2	4	4	18
	IMPLEMENTAR UNA ADECUADA COMUNICACIÓN ENTRE LAS AUTORIDADES Y LOS BENEFICIARIOS, QUE REDUNDE EN BENEFICIO DE LAS PERSONAS AFECTADAS	4	4	3	4	4	19
	CONSTRUCCION DE NUEVOS ESPACIOS DE INTERACCION Y SOCIALIZACION CON LAS PERSONAS VICTIMAS DEL CONFLICTO ARMADO	4	4	3	4	4	19

Elaborado por:



Nota: No olvide que puede insertar filas en caso de ser necesario para completar el paso.



Unidad 2. Parte Estratégica  
Formato 04: Ejes Estratégicos



Departamento: CAUCA  
Municipio: SUAREZ

Dimensión	Objetivos priorizados por dimensión	Nombre del Eje Estratégico	Objetivo del Eje Estratégico
GOBIERNO	ESTABLECER UNA CORRESPONDENCIA ENTRE LA ADMINISTRACION PUBLICA Y LA COMUNIDAD A FIN DE LOGRAR UNA ADECUADA INTERPRETACION DE LA LEY INICIAR UN PROCESO DE CAPACITACION EN LA COMUNIDAD SOBRE TEMAS ACORDE A LEY DE VICTIMAS IMPLEMENTAR UNA ADECUADA COMUNICACIÓN ENTRE LAS AUTORIDADES Y LOS BENEFICIARIOS, QUE REDUNDE EN BENEFICIO DE LAS PERSONAS AFECTADAS CONSTRUCCION DE NUEVOS ESPACIOS DE INTERACCION Y SOCIALIZACION CON LAS PERSONAS VICTIMAS DEL CONFLICTO ARMADO	SEGURIDAD, JUSTICIA, Y DEMOCRACIA PARA LA CONTRUCCION DE LA PAZ	GARANTIZAR Y PROMOCIONAR LA PUESTA EN MARCHA DE LA LEY PARA DAR CUMPLIMIENTO A LO ESTIPULADO E IMPULSAR EL MEJOR ESTAR DE LOS HABITANTES PROCURANDO MAYOR DESARROLLO AL MUNICIPIO CON BASE A LA CONSTRUCCION DE PAZ Y BUEN MANEJO DE LOS PROGRAMAS DE VICTIMAS.

Elaborado por:



Nota: No olvide que puede insertar filas en caso de ser necesario para completar el paso.



Unidad 2. Parte Estratégica  
Formato 05: Estructuración de programas



Departamento: CAUCA  
Municipio: SUAREZ

Eje estratégico	SEGURIDAD, JUSTICIA, Y DEMOCRACIA PARA LA CONTRUCCION DE LA PAZ		
Nombre del programa	Objetivo(s) de programa	Productos asociados al programa	Influencia geográfica del programa
JUSTICIA TRANSICIONAL Y POSCONFLICTO	ESTABLECER UNA CORRESPONDENCIA ENTRE LA ADMINISTRACION PUBLICA Y LA COMUNIDAD A FIN DE LOGRAR UNA ADECUADA INTERPRETACION DE LA LEY INICIAR UN PROCESO DE CAPACITACION EN LA COMUNIDAD SOBRE TEMAS ACORDE A LEY DE VICTIMAS IMPLEMENTAR UNA ADECUADA COMUNICACIÓN ENTRE LAS AUTORIDADES Y LOS BENEFICIARIOS, QUE REDUNDE EN BENEFICIO DE LAS PERSONAS AFECTADAS CONSTRUCCION DE NUEVOS ESPACIOS DE INTERACCION Y SOCIALIZACION CON LAS PERSONAS VICTIMAS DEL CONFLICTO ARMADO	CONSTRUCCION DE PROCESOS COMUNITARIOS DE MEJORAMIENTO DE LA CALIDAD DE VIDA ACORDE CON LAS VICTIMAS DEL CONFLICTO MEJORAMIENTO DE LOS CANALES DE ACCESOS A LOS CANALES DE INFORMACION CONSTRUCCIO DE LOS ESPACIOS, Y SOCIALIZACIONES PROMETIDAS COMO PARTE DEL POSCONFLICTO	ZONA RURAL-URBANA

Elaborado por:



Nota: No olvide que puede insertar filas en caso de ser necesario para completar el paso.



Unidad 2. Parte Estratégica  
Formato 06: Indicadores y Metas



Departamento: CAUCA  
Municipio: SUAREZ

Eje estratégico: SEGURIDAD, JUSTICIA, Y DEMOCRACIA PARA LA CONTRUCCION DE LA PAZ									
Nombre del programa	Objetivo(s) de programa	Indicador de resultado	Línea base	Meta de resultado	Productos asociados al programa	Sector de competencia	Indicador de producto	Línea base	Meta de producto
JUSTICIA TRANSICIONAL Y POSCONFLICTO	ESTABLECER UNA CORRESPONDENCIA ENTRE LA ADMINISTRACION PUBLICA Y LA COMUNIDAD A FIN DE LOGRAR UNA ADECUADA INTERPRETACION DE LA LEY	% IMPLEMENTACIONME CANSMOS DE INTERLOCUCION INNOVADORES	0	30%	CONSTRUCCION PROCESOS COMUNITARIOS DE MEJORAMIENTO DE LA CALIDAD DE VIDA ACORDE CON LAS VICTIMAS DEL CONFLICTO	GOBIERNO	COMUNIDAD SUAREÑA CAPACITADA	0	5596
	INICAR UN PROCESO DE CAPACITACION EN LA COMUNIDAD SOBRE TEMAS ACORDE A LEY DE VICTIMAS			30%					
	IMPLEMENTAR UNA ADECUADA COMUNICACIÓN ENTRE LAS AUTORIDADES Y LOS BENEFICIARIOS, QUE REDUNDE EN BENEFICIO DE LAS PERSONAS AFECTADAS			60%					11192
	CONSTRUCCION DE NUEVOS ESPACIOS DE INTERACCION Y SOCIALIZACION CON LAS PERSONAS VICTIMAS DEL CONFLICTO ARMADO	% DE NUEVOS ESPACIOS PARA LA CONSTRUCCION DE LA PAZ	25%	40%	CONSTRUCCION Y/O ADECUACION DE LOS CIC Y CASETAS COMUNALES PARA LAS JAC		NUMERO DE CIC Y CASETAS COMUNALES CONSTRUIDAS Y/O ADECUADAS	20	8

Elaborado por:



Nota: No olvide que puede insertar filas en caso de ser necesario para completar el paso.



**Unidad 1. Diagnóstico**

Formato 03: Problemas territoriales

Departamento: CAUCA  
Municipio: SUAREZ



Dimensión	Sector / Tema Transversal	Situaciones negativas encontradas	¿Cuál es la población a la que afecta la situación negativa?	¿Dónde se ubica o localiza la situación negativa encontrada?	Síntesis del problema identificado
GOBIERNO	JUSTICIA Y SEGURIDAD	VIOLACIONES DE LOS DDHH E INFRACCIONES AL DIH	COMUNIDAD EN GENERAL	RURAL-URBANA	CONFLICTO ARMADO
GOBIERNO	JUSTICIA Y SEGURIDAD	AFECTACIÓN A LA VIDA, LA LIBERTAD Y LA INTEGRIDAD FÍSICA DE LA POBLACIÓN CIVIL DESAPARICIÓN FORZADA, HOMICIDIO SELECTIVO, MASACRE, VIOLENCIA SEXUAL	COMUNIDAD EN GENERAL	RURAL-URBANA	CONFLICTO ARMADO
GOBIERNO	JUSTICIA Y SEGURIDAD	INSUFICIENCIA DE ATENCIÓN A LA POBLACIÓN VÍCTIMA DEL CONFLICTO CON ENFOQUE DIFERENCIAL DESDE LO ÉTNICO Y GENERO	COMUNIDAD EN GENERAL	RURAL-URBANA	CONFLICTO ARMADO

Elaborado por:




**Nota:** No olvide que puede insertar filas en caso de ser necesario para completar el paso.




**Unidad 1.**  
**Formato 04: Causas y Consecuencias**


Departamento: CAUCA  
Municipio: SUAREZ



JUSTICIA Y SEGURIDAD		JUSTICIA Y SEGURIDAD		
Causas indirectas	Causas directas	Problema identificado	Consecuencias directas	Consecuencias indirectas
DESCONOCIMIENTO POR PARTE DE LAS VÍCTIMAS DEL CONFLICTO DE LA POLÍTICA INTEGRAL DE DDHH Y DIH	VIOLACIONES DE LOS DDHH E INFRACCIONES AL DIH	CONFLICTO ARMADO	PERDIDA DE VIDAS HUMANAS	DESPLAZAMIENTOS FORZADOS
VULNERACION DE LOS DERECHOS HUMANOS	AFECTACIÓN A LA VIDA, LA LIBERTAD Y LA INTEGRIDAD FÍSICA DE LA POBLACIÓN CIVIL DESAPARICIÓN FORZADA, HOMICIDIO SELECTIVO, MASACRE, VIOLENCIA SEXUAL		PERDIDA DE VIDAS HUMANAS	DESPLAZAMIENTOS FORZADOS
CONSTRUIR Y SOCIALIZAR LA RUTA DE ATENCIÓN CON ENFOQUE DIFERENCIAL PARA LA ATENCIÓN Y ORIENTACIÓN A LAS VÍCTIMAS	INSUFICIENCIA DE ATENCIÓN A LA POBLACIÓN VÍCTIMA DEL CONFLICTO CON ENFOQUE DIFERENCIAL DESDE LO ÉTNICO Y GÉNERO		ATENCIÓN A LAS VÍCTIMAS SIN LA ADECUADO TRATO DE ENFOQUE DIFERENCIAL	LA POBLACIÓN VÍCTIMA DEL CONFLICTO ARMADO NO RECIBE UNA ADECUADA ATENCIÓN DESDE LO ÉTNICO Y SU GÉNERO
NO EXISTE CELERIDAD EN EL ESTADO CENTRAL EN LA ENTREGA DE AYUDAS Y SUBSIDIOS Y REUBICACIÓN	LA POBLACIÓN VÍCTIMA NO SON REPARADAS DE MANERA INTEGRAL ACORDE A LA LEY 1448, AL RECLAMAR SUS DERECHOS SON REVICTIMAZADOS		INCUMPLIMIENTO A LA LEY 1448 DE 2011	LA POBLACIÓN VÍCTIMA DEL CONFLICTO ARMADO ES OBJETO DE ATENCIÓN INFERIOR A SUS REALES NECESIDADES


Elaborado por:  **DNP** Departamento Nacional de Planeación

*Nota: No olvide que puede insertar filas en caso de ser necesario para completar el*



**Unidad 1. Diagnóstico**  
**Formato 05: Diario de campo con la comunidad**

Departamento: CAUCA  
Municipio: SUAREZ



		Participantes
<b>Lugar</b>	SUAREZ	
<b>Fecha</b>	ABRIL	
<b>Hora</b>		
Aportes de la comunidad al análisis de problemas	Oportunidades y fortalezas identificadas por la comunidad	Aportes de la comunidad a la construcción de la visión de largo plazo
CONSTRUCCIÓN DE ESCENARIOS DE RESOLUCIÓN DE CONFLICTOS	FIN DEL CONFLICTO ARMADO, GENERA LA PAZ Y LA SEGURIDAD EN EL MUNICIPIO	SER PARTE ACTIVA EN LA SOLUCIÓN DEL PROBLEMA

**Unidad 1. Diagnóstico**

Formato 06: Ficha de Diagnóstico

Departamento: CAUCA  
Municipio: SUAREZ



Dimensión: GOBIERNO Sector/Tema transversal: JUSTICIA Y SEGURIDAD

Situaciones Positivas			
FIN DEL CONFLICTO ARMADO GENERA LA PAZ, LA SEGURIDAD Y LA OPORTUNIDAD DE MEJORAR LA CALIDAD DE VIDA DE LAS PERSONAS DEL MUNICIPIO			
Problemas identificados	Localización		¿Asociado al Cierre de Brechas y/o la Construcción de Paz?
	Urbana	Rural	
CONFLICTO ARMADO	SI	SI	CONSTRUCCION DE PAZ
Resumen general del sector			
UNA JUSTICIA CONSAGRADA EN LA CONSTITUCIÓN POLÍTICA DE COLOMBIA, CON LEYES VIGENTES EN LA MATERIA, ORIENTADAS A LA PROMOCIÓN DE LA SEGURIDAD PÚBLICA, LA TRANQUILIDAD Y EL RESPETO A LAS NORMAS ELEMENTALES DE LA CONVIVENCIA PACÍFICA Y LA PAZ ENTRE LOS HABITANTES DEL MUNICIPIO			

Elaborado por:




**Nota:** No olvide que puede insertar filas en caso de ser necesario para completar el paso.



ESTRATEGIA JUSTICIA Y SEGURIDAD



**Unidad 2. Parte Estratégica**  
**Formato 01: Visión de Desarrollo Territorial**




Departamento: CAUCA  
Municipio: SUAREZ

Principales argumentos para construir la visión			Visión de desarrollo redactada
Elementos destacables del diagnóstico que aportan ideas de largo plazo de la entidades territorial	Elementos destacables de otros referentes de planeación de largo plazo	Resumen expectativas del futuro de la comunidad	
UNA JUSTICIA CONSAGRADA EN LA CONSTITUCIÓN POLÍTICA DE COLOMBIA, CON LEYES VIGENTES EN LA MATERIA, ORIENTADAS A LA PROMOCIÓN DE LA SEGURIDAD PÚBLICA, LA TRANQUILIDAD Y EL RESPETO A LAS NORMAS ELEMENTALES DE LA CONVIVENCIA PACÍFICA Y LA PAZ ENTRE LOS HABITANTES DEL MUNICIPIO	SER PARTE ACTIVA, Y DIRECTA DE LA SOLUCION DEL PROBLEMA	UN MUNICIPIO SIN VIOLENCIA, SEGURO EN ARMONIA, PAZ, Y CONVIVENCIA CIUDADANA	EN EL SIGUIENTE CUATRENIO EL MUNICIPIO SERÁ RECONOCIDO COMO ENTE DONDE PREDOMINA LA JUSTICIA, Y LAS LEYES, PROMOTOR DE LA SEGURIDAD PÚBLICA, LA TRANQUILIDAD Y EL RESPETO A LAS NORMAS ELEMENTALES DE LA CONVIVENCIA PACÍFICA, LA PAZ, Y LA ARMONIA

Elaborado por:

**Unidad 2. Parte Estratégica**  
**Formato 02: Análisis de Alternativas**




Departamento: CAUCA  
Municipio: SUAREZ

Dimensión	GOBIERNO	Sector / Temática transversal	SEGURIDAD, JUSTICIA, Y DEMOCRACIA PARA LA CONSTRUCCION DE LA PAZ		
Resumen general del sector	Problemas identificados	Alternativas de solución identificadas	Análisis de Alternativas		
			Competencia	Fuente de Financiación	Tiempo previsto de ejecución
UNA JUSTICIA CONSAGRADA EN LA CONSTITUCIÓN POLÍTICA DE COLOMBIA, CON LEYES VIGENTES EN LA MATERIA, ORIENTADAS A LA PROMOCIÓN DE LA SEGURIDAD PÚBLICA, LA TRANQUILIDAD Y EL RESPETO A LAS NORMAS ELEMENTALES DE LA CONVIVENCIA PACÍFICA Y LA PAZ ENTRE LOS HABITANTES DEL MUNICIPIO	CONFLICTO ARMADO	IMPLEMENTAR PROGRAMAS SOCIALES QUE VISIBILICEN LA PRESENCIA DEL ESTADO, AUTORIDADES Y FUERZAS VIVAS DE LA REGIÓN, PARA TRABAJAR ASOCIADAMENTE POR EL BIENESTAR DE LA COMUNIDAD  CONSTRUCCION Y SOCIALIZACION DE LA RUTA DE ATENCIÓN CON ENFOQUE DIFERENCIAL PARA LA ATENCIÓN Y ORIENTACIÓN DE LAS VÍCTIMAS, ARTICULANDO ACCIONES DEL FIN DE CONFLICTO	NACION, MUNICIPIO, Y LIDER DEL PROCESO	NACION, ONG, APP	2016-2019

Elaborado por:

*Nota: No olvide que puede insertar filas en caso de ser necesario para completar el paso.*





Unidad 2. Parte Estratégica  
Formato 03: Formulación y Priorización de Objetivos



Departamento: CAUCA  
Municipio: SUAREZ

Dimensión	GOBIERNO	Sector/Temática transversal	SEGURIDAD, JUSTICIA, Y DEMOCRACIA PARA LA CONSTRUCCION DE LA PAZ					Total
			Criterios para priorizar objetivos					
Alternativas viables identificadas	Objetivos formulados	Programa de gobierno	Construcción de Paz y ODS	Cierre de brechas	Competitividad	Impacto poblacional		
IMPLEMENTAR PROGRAMAS SOCIALES QUE VISIBILICEN LA PRESENCIA DEL ESTADO, AUTORIDADES Y FUERZAS VIVAS DE LA REGIÓN, PARA TRABAJAR ASOCIADAMENTE POR EL BIENESTAR DE LA COMUNIDAD	CONSTRUCCION DE UN PROCESO DE VERDAD, CON REPARACION SOCIAL, Y GARANTIAS DE NO REPETICION	4	4	4	3	4	19	
CONSTRUCCION Y SOCIALIZACION DE LA RUTA DE ATENCIÓN CON ENFOQUE DIFERENCIAL PARA LA ATENCIÓN Y ORIENTACIÓN DE LAS VÍCTIMAS, ARTICULANDO ACCIONES DEL FIN DE CONFLICTO		4	4	4	4	4	20	

Elaborado por:



Nota: No olvide que puede insertar filas en caso de ser necesario para completar el paso.



Unidad 2. Parte Estratégica  
Formato 04: Ejes Estratégicos



Departamento: CAUCA  
Municipio: SUAREZ

Dimensión	Objetivos priorizados por dimensión	Nombre del Eje Estratégico	Objetivo del Eje Estratégico
GOBIERNO	CONSTRUCCION DE UN PROCESO DE VERDAD, CON REPARACION SOCIAL, Y GARANTIAS DE NO REPETICION	SEGURIDAD, JUSTICIA, Y DEMOCRACIA PARA LA CONSTRUCCION DE LA PAZ	UNA JUSTICIA CONSAGRADA EN LA CONSTITUCIÓN POLÍTICA DE COLOMBIA, CON LEYES VIGENTES EN LA MATERIA, ORIENTADAS A LA PROMOCIÓN DE LA SEGURIDAD PÚBLICA, LA TRANQUILIDAD Y EL RESPETO A LAS NORMAS ELEMENTALES DE LA CONVIVENCIA PACÍFICA Y LA PAZ ENTRE LOS HABITANTES DEL MUNICIPIO

Elaborado por:



Nota: No olvide que puede insertar filas en caso de ser necesario para completar el paso.



Unidad 2. Parte Estratégica  
Formato 06: Indicadores y Metas



Departamento: CAUCA  
Municipio: SUAREZ

Eje estratégico									
SEGURIDAD, JUSTICIA, Y DEMOCRACIA PARA LA CONSTRUCCION DE LA PAZ									
Nombre del programa	Objetivo(s) de programa	Indicador de resultado	Línea base	Meta de resultado	Productos asociados al programa	Sector de competencia	Indicador de producto	Línea base	Meta de producto
FORTALECIMIENTO Y PROMOCION DE LOS MECANISMOS ALTERNATIVOS DE SOLUCION DE CONFLICTOS	CONSTRUCCION DE UN PROCESO DE VERDAD, CON REPARACION SOCIAL, Y GARANTIAS DE NO REPETICION(POBLACION VICTIMIZADA, REINCERTADOS, DEZPLAZADOS, GESTORES DE PAZ)	% DE PROGRAMAS CREADOS PARA LA GARANTIA DE LA REPARACION SOCIAL Y NO REPETICION DEL CONFLICTO	0%	40%	CONSTRUCCION DE ESCENARIOS QUE PROPICIEN LA RESOLUCIÓN DE CONFLICTOS, PLANES DE JUSTICIA TRANSICIONAL, PAZ, ARMONÍA, PARA UNA MEJOR CONVIVENCIA CIUDADANA EN EL POSTCONFLICTO	GOBIERNO	NUMERO DE PROGRAMAS IMPLEMENTADOS PARA LA GARANTIA DE LA REPARACION SOCIAL Y DE NO REPETICION DEL CONFLICTO	0	6

Elaborado por:



Nota: No olvide que puede insertar filas en caso de ser necesario para completar el paso.



Unidad 2. Parte Estratégica  
Formato 05: Estructuración de programas



Departamento: CAUCA  
Municipio: SUAREZ

Eje estratégico			
SEGURIDAD, JUSTICIA, Y DEMOCRACIA PARA LA CONSTRUCCION DE LA PAZ			
Nombre del programa	Objetivo(s) de programa	Productos asociados al programa	Influencia geográfica del programa
FORTALECIMIENTO Y PROMOCION DE LOS MECANISMOS ALTERNATIVOS DE SOLUCION DE CONFLICTOS	CONSTRUCCION DE UN PROCESO DE VERDAD, CON REPARACION SOCIAL, Y GARANTIAS DE NO REPETICION(POBLACION VICTIMIZADA, REINCERTADOS, DEZPLAZADOS, GESTORES DE PAZ)	CONSTRUCCION DE ESCENARIOS DE RESOLUCIÓN DE CONFLICTOS, PLANES DE JUSTICIA TRANSICIONAL, PAZ, ARMONÍA, PARA UNA MEJOR CONVIVENCIA CIUDADANA EN EL POSCONFLICITO	ZONA RURAL-URBANA

Elaborado por:



Nota: No olvide que puede insertar filas en caso de ser necesario para completar el paso.




## DIAGNÓSTICO PRIMERA INFANCIA

**Unidad 1. Diagnóstico**  
Formato 03: Problemas territoriales


Departamento: CAUCA  
Municipio: SUAREZ

Unidad 1. Diagnóstico




Dimensión	Sector / Tema Transversal	Situaciones negativas encontradas	¿Cuál es la población a la que afecta la situación negativa?	¿Dónde se ubica o localiza la situación negativa encontrada?	Síntesis del problema identificado
GOBIERNO	Infancia, adolescencia y familia ley 1098 de 2.006	DESCOMPOSICION DEL TEJIDO SOCIAL	INFANCIA, ADOLESCENCIA Y FAMILIA LEY 1098 DE 2.006	RURAL-URBANO	VIOLENCIA Y CONSUMO DE SPA
GOBIERNO		FALTA DE OPORTUNIDAD LABORAL PARA LAS MUJERES	INFANCIA, ADOLESCENCIA Y FAMILIA LEY 1098 DE 2.006	RURAL-URBANO	DISFUNCIONALIDAD FAMILIAR
GOBIERNO		LIMITACION PRESUPUESTAL	INFANCIA, ADOLESCENCIA Y FAMILIA LEY 1098 DE 2.006	RURAL-URBANO	LIMITACIONES EN LA IMPLEMENTACIÓN DE LA LEY DE INFANCIA Y ADOLESCENCIA
GOBIERNO		CDI RURAL INCOMPLETO	INFANCIA, ADOLESCENCIA	RURAL-URBANO	BARRERA AL ACCESO A LOS PROGRAMAS DE ATENCIÓN A LA PRIMERA INFANCIA.
GOBIERNO		INEXISTENCIA DE HOGARES DE PASO	INFANCIA, ADOLESCENCIA	RURAL-URBANO	LIMITACIONES EN LA IMPLEMENTACIÓN DE LA LEY DE INFANCIA Y ADOLESCENCIA.
GOBIERNO		DEFICIENCIA EN EL CONTROL DEL MICROTRAFICO	TODA LA POBLACION	RURAL-URBANO	VIOLENCIA Y CONSUMO DE SPA
GOBIERNO		DEFICIENCIA DE ESCENARIOS DE SANO ESPARCIMIENTO	TODA LA POBLACION	RURAL-URBANO	MAL APROVECHAMIENTO DEL TIEMPO LIBRE

Elaborado por:

 **DNP** Departamento Nacional de Planeación

*Nota: No olvide que puede insertar filas en caso de ser necesario para completar el paso.*

 **KITerritor DNP**  
www.kiterritorial.gov.co

**Unidad 1. Diagnóstico**  
Formato 04: Causas y Consecuencias

Departamento: CAUCA  
Municipio: SUAREZ



COMISARIA DE FAMILIA		PRIMERA INFANCIA		
Causas indirectas	Causas directas	Problema identificado	Consecuencias directas	Consecuencias indirectas
PARTICULARIDADES DE LA IDENTIDAD CULTURAL.	FALTA DE PERTINENCIA EN LA INVERSIÓN DE RECURSOS	AUSENCIA DE ESTRATEGIAS ESTATALES QUE PERMITAN CON MAYOR VEHEMENCIA UNA INTERVENCIÓN INTEGRAL EN EL SER HUMANO.	DESCOMPOSICION SOCIAL	EMBARAZOS A TEMPRANA EDAD
ENTORNO SOCIO-ECONOMICO	FALENCIAS EN LA APLICACIÓN DE LEY DE INFANCIA Y ADOLESCENCIA		DESINTEGRACION FAMILIAR	INCREMENTO EN LOS ÍNDICES DE DESERCIÓN ESCOLAR
CONFLICTO ARMADO	FALTA DE ARTICULACION INSTITUCIONAL		INADECUADA Y/O INSUFICIENTE ESTRUCTURA FÍSICA Y OPERATIVA PARA LA ATENCIÓN	INCREMENTO DEL ESTADO DE VULNERABILIDAD
INDOLENCIA POR UNA GRAN PARTE DE LA SOCIEDAD Y FUNCIONARIOS PÚBLICOS, CONSIDERÁNDOLO COMO UNA SITUACIÓN	VISIÓN DE SOLUCIÓN A LA PROBLEMÁTICA		RECRUDECIMIENTO DE LAS INQUIETANTES CONDICIONES DE VIDA DE LA POBLACIÓN SUAREÑAS.	INCREMENTO A LA POBREZA

Elaborado por:



**Nota:** No olvide que puede insertar filas en caso de ser necesario para completar el paso.



**Unidad 1. Diagnóstico**  
Formato 05: Diario de campo con la comunidad

Departamento: CAUCA  
Municipio: SUAREZ



SUAREZ ABRIL		Participantes
Aportes de la comunidad al análisis de problemas	Oportunidades y fortalezas identificadas por la comunidad	Aportes de la comunidad a la construcción de la visión de largo plazo
SE EVIDENCIA LA PROBLEMÁTICA Y SE GENERARA LA PREOCUPACIÓN PARA LA ATENCIÓN DE LA MISMA, VISIBILIZANDO LA INSTITUCIONALIDAD COMO PARTE DE LA SOLUCIÓN.	DISPONIBILIDAD, RECEPTIVIDAD Y UN ALTO INTERÉS EN HACER PARTE DE LA SOLUCIÓN, DE UN PORCENTAJE DE LA POBLACIÓN QUE SIN SER MAYORITARIA, ES DETERMINANTE PARA EL ABORDAJE Y SOLUCIÓN DE LA PROBLEMÁTICA.	POR PARTE DE LA POBLACIÓN DE ZONA RURAL, CABILDO INDÍGENA CERRO TIJERAS, POBLACIÓN AFRO ENTRE OTROS, CONSIENTES DE LA DESCOMPOSICIÓN SOCIAL SE PRESENTAN PROPUESTAS Y PROYECTOS CON MIRAS A MEJORAR LAS CONDICIONES DE VIDA DE LA POBLACIÓN, SE RECIBEN SOLICITUDES DE CAPACITACIÓN EN TEMAS DE PAUTAS DE CRIANZA, CONSUMO DE SPA, ASI, VIOLENCIA DE GÉNERO ENTRE OTROS COMO HERRAMIENTA PARA CONTRARRESTAR LA DIFÍCIL SITUACIÓN.

Elaborado por:

Departamento: CAUCA  
Municipio: SUAREZ

**Unidad 1. Diagnóstico**  
Formato 06: Ficha de Diagnóstico



Dimensión

GOBIERNO

Sector/Tema transversal

infancia, adolescencia y familia.

## Situaciones Positivas

EXISTENCIA DE LA POLÍTICA PÚBLICA DE INFANCIA Y ADOLESCENCIA EN EL MUNICIPIO, PRESENCIA DE ORGANIZACIONES NO GUBERNAMENTALES EN EL MUNICIPIO QUE APOYAN LA GESTIÓN ESPECIALMENTE EN ATENCIÓN PSICOSOCIAL, SINERGIA CON LAS DEMÁS INSTITUCIONES PRESENTES EN EL MUNICIPIO COMO INSTITUCIONES EDUCATIVAS, POLICÍA, REGISTRADORA, JUZGADO, INSPECCIÓN DE POLICÍA, PROGRAMAS DE ATENCIÓN A LA PRIMERA INFANCIA, PROGRAMAS SOCIALES ENTRE OTRAS.

Problemas identificados	Localización		¿Asociado al Cierre de Brechas y/o la Construcción de Paz?
	Urbana	Rural	
AUSENCIA DE ESTRATEGIAS ESTATALES QUE PERMITAN CON MAYOR VEHEMENCIA UNA INTERVENCIÓN INTEGRAL EN EL SER HUMANO.	SI	SI	CIERRE DE BRECHAS Y CONSTRUCCION DE PAZ

## Resumen general del sector

PRIORIZACIÓN Y PERTINENCIA EN LA INVERSIÓN DE RECURSOS PARA LA ATENCIÓN A LA SITUACIÓN DE DESCOMPOSICIÓN SOCIAL EN LA CUAL SE ENCUENTRA NUESTRO MUNICIPIO, EVIDENCIADA EN LOS ÍNDICES DE CONSUMO DE SPA, VIOLENCIA INTRAFAMILIAR, ALCOHOLISMO, TRABAJO INFANTIL, VIOLENCIA DE GÉNERO, MICRO TRÁFICO, MATONEO, EMBARAZOS A TEMPRANA EDAD, ASI, ENTRE DIFERENTES PROBLEMAS DE COMPORTAMIENTO PROTAGONIZADOS POR NUESTROS NIÑOS, NIÑAS, ADOLESCENTES Y FAMILIAS SUAREÑAS; SIENDO ESTE EL CUELLO DE BOTELLA O EL PRINCIPAL IMPEDIMENTO PARA LA CONSTRUCCIÓN DE UN MAÑANA MEJOR, ES SUBSTANCIAL CONCEBIR LA INVERSIÓN DIRECTA EN EL SER, COMO LA ÚNICA POSIBILIDAD PARA MEJORAR LAS CONDICIONES DE VIDA DE ESTA POBLACIÓN, EN LA MEDIDA EN QUE CONOZCAMOS EL POR QUÉ DE SU COMPORTAMIENTO, SE GENERE CONCIENCIA EN LA NECESIDAD DE CAMBIO Y SE ENTREGUEN INSTRUMENTOS PARA EJECUTARLO PODREMOS GOZAR DE UN SUAREZ PROSPERO.

ESTRATEGIA DE INFANCIA Y ADOLESCENCIA

Unidad 2. Parte Estratégica

Formato 01: Visión de Desarrollo Territorial



Departamento: CAUCA

Municipio: SUAREZ

Principales argumentos para construir la visión			Visión de desarrollo redactada
Elementos destacables del diagnóstico que aportan ideas de largo plazo de la entidades territorial	Elementos destacables de otros referentes de planeación de largo plazo	Resumen expectativas del futuro de la comunidad	
<p>PRIORIZACION Y PERTINENCIA EN LA INVERSION DE RECURSOS PARA LA ATENCIÓN A LA SITUACIÓN DE DESCOMPOSICIÓN SOCIAL EN LA CUAL SE ENCUENTRA NUESTRO MUNICIPIO, EVIDENCIADA EN LOS ÍNDICES DE CONSUMO DE SPA, VIOLENCIA INTRAFAMILIAR, ALCOHOLISMO, TRABAJO INFANTIL, VIOLENCIA DE GÉNERO, MICRO TRÁFICO, MATONEO, EMBARAZOS A TEMPRANA EDAD, ASI, ENTRE DIFERENTES PROBLEMAS DE COMPORTAMIENTO PROTAGONIZADOS POR NUESTROS NIÑOS, NIÑAS, ADOLESCENTES Y FAMILIAS SUAREÑAS; SIENDO ESTE EL CUELLO DE BOTELLA O EL PRINCIPAL IMPEDIMENTO PARA LA CONSTRUCCIÓN DE UN MAÑANA MEJOR, ES SUBSTANCIAL CONCEBR LA INVERSIÓN DIRECTA EN EL SER, COMO LA ÚNICA POSIBILIDAD PARA MEJORAR LAS CONDICIONES DE VIDA DE ESTA POBLACIÓN, EN LA MEDIDA EN QUE CONOZCAMOS EL POR QUE DE SU COMPORTAMIENTO, SE GENERE CONCIENCIA EN LA NECESIDAD DE CAMBIO Y SE ENTREGUEN INSTRUMENTOS PARA EJECUTARLO PODREMOS GOZAR DE UN SUAREZ PROSPERO</p>	<p>POR PARTE DE LA POBLACIÓN DE ZONA RURAL, CABILDO INDÍGENA CERRO TIJERAS, POBLACIÓN AFRO ENTRE OTROS, CONSIENTES DE LA DESCOMPOSICIÓN SOCIAL SE PRESENTAN PROPUESTAS Y PROYECTOS CON MIRAS A MEJORAR LAS CONDICIONES DE VIDA DE LA POBLACIÓN, SE RECIBEN SOLICITUDES DE CAPACITACIÓN EN TEMAS DE PAUTAS DE CRIANZA, CONSUMO DE SPA, ASI, VIOLENCIA DE GÉNERO ENTRE OTROS COMO HERRAMIENTA PARA CONTRARRESTAR LA DIFÍCIL SITUACIÓN.</p>	<p>SE REQUIERE UNA PRIORIZACION EN LA INVERSION DE RECURSOS PARA LA DESCOMPOSICION SOCIAL QUE SE ESTA VIVIENDO EN EL MUNICIPIO YA QUE ESTO ES UNO DE LOS PRINCIPALES INPEDIMENTO PARA UN MEJOR MANAÑA</p>	<p>LLEGAR A SER UN MUNICIPIO CONSEQUENTE EN LAS RELACIONES INTERPERSONALES PARA HACER DE SU CIUDADANIA PERSONAS DE BIEN, Y DE SANA CONVIVENCIA, ESTO NOS CONLLEVARA AL MEJORAMIENTO Y FORTALECIMIENTO DE TODO</p>

Unidad 2. Parte Estratégica  
Formato 02: Análisis de Alternativas



Departamento: CAUCA  
Municipio: SUAREZ

Dimensión	GOBIERNO	Sector / Temática transversal	INFANCIA Y ADOLESCENCIA		
Resumen general del sector	Problemas identificados	Alternativas de solución identificadas	Análisis de Alternativas		
			Competencia	Fuente de Financiación	Tiempo previsto de ejecución
<p>PRIORIZACIÓN Y PERTINENCIA EN LA INVERSIÓN DE RECURSOS PARA LA ATENCIÓN A LA SITUACIÓN DE DESCOMPOSICIÓN SOCIAL EN LA CUAL SE ENCUENTRA NUESTRO MUNICIPIO, EVIDENCIADA EN LOS ÍNDICES DE CONSUMO DE SPA, VIOLENCIA INTRAFAMILIAR, ALCOHOLISMO, TRABAJO INFANTIL, VIOLENCIA DE GÉNERO, MICRO TRÁFICO, MATONEO, EMBARAZOS A TEMPRANA EDAD, ASI, ENTRE DIFERENTES PROBLEMAS DE COMPORTAMIENTO PROTAGONIZADOS POR NUESTROS NIÑOS, NIÑAS, ADOLESCENTES Y FAMILIAS SUAREÑAS; SIENDO ESTE EL CUELLO DE BOTELLA O EL PRINCIPAL IMPEDIMENTO PARA LA CONSTRUCCIÓN DE UN MAÑANA MEJOR, ES SUBSTANCIAL CONCEBIR LA INVERSIÓN DIRECTA EN EL SER, COMO LA ÚNICA POSIBILIDAD PARA MEJORAR LAS CONDICIONES DE VIDA DE ESTA POBLACIÓN, EN LA MEDIDA EN QUE CONOZCAMOS EL POR QUE DE SU COMPORTAMIENTO, SE GENERE CONCIENCIA EN LA NECESIDAD DE CAMBIO Y SE ENTREGUEN INSTRUMENTOS PARA EJECUTARLO PODREMOS GOZAR DE UN SUAREZ PROSPERO.</p>	<p>AUSENCIA DE ESTRATEGIAS ESTATALES QUE PERMITAN CON MAYOR VEHEMENCIA UNA INTERVENCIÓN INTEGRAL EN EL SER HUMANO.</p>	<p>LA CREACION Y EJECUCION DE PROGRAMAS ESTRATEGICOS QUE BRINDEN UNA MEJOR CONVIVENCIA, PAZ, Y ARMONIA EN EL MUNICIPIO</p>	<p>MUNICIPIO Y LIDER DEL PROCESO</p>	<p>SGP, NACION, ORGANISMOS MULTILATERALES</p>	<p>2016-2019</p>

Unidad 2. Parte Estratégica  
Formato 03: Formulación y Priorización de Objetivos



Departamento: CAUCA  
Municipio: SUAREZ

Dimensión	GOBIERNO	Sector/Temática transversal		COMISARIA DE FAMILIA			Total
		Criterios para priorizar objetivos					
Alternativas viables identificadas	Objetivos formulados	Programa de gobierno	Construcción de Paz y ODS	Cierre de brechas	Competitividad	Impacto poblacional	
LA CREACION Y EJECUCION DE PROGRAMAS ESTRATEGICOS QUE BRINDEN UNA MEJOR CONVIVENCIA, PAZ, Y ARMONIA EN EL MUNICIPIO	DISPONIBILIDAD RECEPTIVA, E INTERES POR LA SOLUCION DE LA PROBLEMÁTICA POR PARTE DE LAS COMUNIDADES	4	4	3	4	4	19
	IMPLEMENTACION DE LA LEY DE INFANCIA Y ADOLESCENCIA	4	4	3	4	4	19

Elaborado por:



Nota: No olvide que puede insertar filas en caso de ser necesario para completar el paso.



Unidad 2. Parte Estratégica  
Formato 04: Ejes Estratégicos



Departamento: CAUCA  
Municipio: SUAREZ

Dimensión	Objetivos priorizados por dimensión	Nombre del Eje Estratégico	Objetivo del Eje Estratégico
GOBIERNO	DISPONIBILIDAD RECEPTIVA, E INTERES POR LA SOLUCION DE LA PROBLEMÁTICA POR PARTE DE LAS COMUNIDADES IMPLEMENTACION DE LA LEY DE INFANCIA Y ADOLESCENCIA	SEGURIDAD, JUSTICIA Y DEMOCRACIA PARA LA CONSTRUCCION DE PAZ	FORMALIZAR, CREAR E INCREMENTAR ESTRATEGIAS QUE CONLLEVEN A LA CONTRUCCION DE UN MEJOR ENTORNO Y CONVIVENCIA DEL MUNICIPIO PARA LA INFANCIA Y LA ADOLESCENCIA

Elaborado por:



Nota: No olvide que puede insertar filas en caso de ser necesario para completar el paso.





Unidad 2. Parte Estratégica

Formato 05: Estructuración de programas



Departamento: CAUCA  
Municipio: SUAREZ

Eje estratégico	SEGURIDAD, JUSTICIA Y DEMOCRACIA PARA LA CONSTRUCCION DE LA PAZ		
Nombre del programa	Objetivo(s) de programa	Productos asociados al programa	Influencia geográfica del programa
ATENCIÓN Y ASISTENCIA INTEGRAL A LA PRIMERA INFANCIA, LA INFANCIA, ADOLESCENCIA Y SUS FAMILIAS	DISPONIBILIDAD RECEPTIVA, E INTERES POR HACER PARTE DEL ABORDAGE Y SOLUCION DE LA PROBLEMÁTICA POR PARTE DE LAS COMUNIDADES	UN MUNICIPIO A LA ESPERA DE UN RESULTADO POSITIVO EN ALE ATENCION INTEGRAL A LA PRIMERA INFANCIA, LA INFANCIA Y LA ADOLESCENCIA Y SUS FAMILIAS EN ARAS DE MEJORAR LA CONVIVENCIA, LA PAZ, Y ARMONIA DE SU COMUNIDAD	RURAL-URBANA
	IMPLEMENTACION DE LA LEY DE INFANCIA Y ADOLESCENCIA		RURAL Y URBANA

Elaborado por:



*Nota: No olvide que puede insertar filas en caso de ser necesario para completar el paso.*



Unidad 2. Parte Estratégica

Formato 06: Indicadores y Metas



Departamento: CAUCA  
Municipio: SUAREZ

Eje estratégico	SEGURIDAD, JUSTICIA Y DEMOCRACIA PARA LA CONSTRUCCION DE LA PAZ								
Nombre del programa	Objetivo(s) de programa	Indicador de resultado	Línea base	Meta de resultado	Productos asociados al programa	Sector de competencia	Indicador de producto	Línea base	Meta de producto
ATENCIÓN Y ASISTENCIA INTEGRAL A LA PRIMERA INFANCIA, LA INFANCIA, ADOLESCENCIA Y SUS FAMILIAS	DISPONIBILIDAD RECEPTIVA, E INTERES POR HACER PARTE DEL ABORDAGE Y SOLUCION DE LA PROBLEMÁTICA	% DE PERSONAS DISPONIBLES Y DISPUESTAS PARA HACER PARTE DE LA CONSTRUCCION DE LOS PROGRAMAS	0	30%	UN MUNICIPIO A LA ESPERA DE UN RESULTADO POSITIVO EN ALE ATENCION INTEGRAL A LA PRIMERA INFANCIA, LA INFANCIA Y LA ADOLESCENCIA Y SUS FAMILIAS EN ARAS DE MEJORAR LA CONVIVENCIA, LA PAZ, Y ARMONIA DE SU COMUNIDAD	GOBIERNO	NUMERO DE PERSONAS	0	300
	IMPLEMENTACION DE LA LEY DE INFANCIA Y ADOLESCENCIA	% IMPLEMENTACION		100%			# ACCIONES DEBIDAMENTE DESARROLLADAS DEL PLAN		7395

**Unidad 1. Diagnóstico**  
Formato 03: Problemas territoriales

Departamento: CAUCA  
Municipio: SUAREZ



Dimensión	Sector / Tema Transversal	Situaciones negativas encontradas	¿Cuál es la población a la que afecta la situación negativa?	¿Dónde se ubica o localiza la situación negativa encontrada?	Síntesis del problema identificado
GOBIERNO	INSPECCION DE POLICIA	VIOLENCIA, CRIMEN, INSEGURIDAD, DELINCUENCIA COMUN, Y ORGANIZADA	COMUNIDAD EN GENERAL	RURAL-URBANA	PLAN DE SEGURIDAD Y CONVIVENCIA CIUDADANA
GOBIERNO	INSPECCION DE POLICIA	EXISTENCIA DE PROBLEMAS GENERALIZADO EN LA ZONA URBANA, Y RURAL	COMUNIDAD EN GENERAL	RURAL-URBANA	PLAN DE SEGURIDAD Y CONVIVENCIA CIUDADANA
GOBIERNO	INSPECCION DE POLICIA	FALTA DE PROMOCIÓN DE LA CONVIVENCIA PACIFICA	COMUNIDAD EN GENERAL	RURAL-URBANA	PLAN DE SEGURIDAD Y CONVIVENCIA CIUDADANA



*Nota: No olvide que puede insertar filas en caso de ser necesario para completar el paso.*



**Unidad 1. Diagnóstico**  
Formato 04: Causas y Consecuencias

Departamento: CAUCA  
Municipio: SUAREZ



GOBIERNO		INSPECCION DE POLICIA		
Causas indirectas	Causas directas	Problema identificado	Consecuencias directas	Consecuencias indirectas
AISLAMIENTO Y RECURSOS PARA EJECUTAR LAS PRIORIDADES DE EDUCACIÓN EN RESOLUCIÓN DE CONFLICTOS	VIOLENCIA, CRIMEN, INSEGURIDAD, DELINCUENCIA COMUN, Y ORGANIZADA	PLAN DE SEGURIDAD Y CONVIVENCIA CIUDADANA	PERDIDAS DE VIDAS HUMANAS	DESPLAZAMIENTOS FORZADOS
INCREMENTO DE ESTADÍSTICA CONTRAVENCIONAL Y PENAL	AFANCIÓN DE CARACTERÍSTICAS SOCIO DEMOGRÁFICAS Y DE VÍCTIMAS Y VICTIMARIOS		PERDIDAS ECONOMICAS	DESINTEGRACION FAMILIAR
EXISTENCIA DE PROBLEMAS GENERALIZADO EN LA ZONA URBANA, Y RURAL	NO APROPIACIÓN DE PROCESOS SOCIALES, CULTURALES, ECONÓMICOS DE LA JURISDICCIÓN DESDE LA PERSPECTIVA HISTÓRICA.		VIOLENCIA	DESCOMPOSICION SOCIAL
CONFLICTOS INTERPERSONALES	FALTA DE PROMOCIÓN DE LA CONVIVENCIA PACIFICA		DEMANDAS POLICIVAS, Y PENALES	AFECTACION A LA INTEGRIDAD FÍSICA, Y EL PATRIMONIO ECONÓMICO

Elaborado por:



*Nota: No olvide que puede insertar filas en caso de ser necesario para completar el*



Unidad 1. Diagnóstico

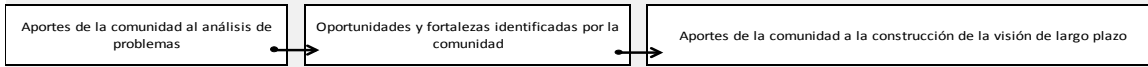
Formato 05: Diario de campo con la comunidad

Departamento: CAUCA  
Municipio: SUAREZ



Lugar	SUAREZ
Fecha	ABRIL
Hora	

Participantes



INFORMACION Y DEMANDAS	EL POSTCONFLICTO, Y LA IMPLEMENTACIÓN DEL PLAN DE CONVIVENCIA CIUDADANA	ENCONTRARSE IDENTIFICADOS E INCLUIDOS EN LOS PROCESOS, PROGRAMAS, PROYECTOS DEL MUNICIPIO EN LA TEMÁTICA DE SEGURIDAD Y CONVIVENCIA
------------------------	---	---

Elaborado por:



Nota: No olvide que puede insertar filas en caso de ser necesario para completar el paso.



Unidad 1. Diagnóstico

Formato 06: Ficha de Diagnóstico

Departamento: CAUCA  
Municipio: SUAREZ



Dimensión	GOBIERNO	Sector/Tema transversal	INSPECCION DE POLICIA
-----------	----------	-------------------------	-----------------------

Situaciones Positivas
FIN DEL CONFLICTO ARMADO GENERA LA PAZ, LA SEGURIDAD Y LA OPORTUNIDAD DE MEJORAR LA CALIDAD DE VIDA DE LAS PERSONAS DEL MUNICIPIO

Problemas identificados	Localización		¿Asociado al Cierre de Brechas y/o la Construcción de Paz?
	Urbana	Rural	
PLAN DE SEGURIDAD Y CONVIVENCIA CIUDADANA	SI	SI	CONTRUCCION DE PAZ

Resumen general del sector
EL IMPERIO DE JUSTICIA CONSAGRADA EN LA CONSTITUCIÓN POLÍTICA DE COLOMBIA, Y LAS LEYES VIGENTES EN LA MATERIA, ORIENTADAS A LA PROMOCIÓN DE LA SEGURIDAD PÚBLICA, LA TRANQUILIDAD Y EL RESPETO A LAS NORMAS ELEMENTALES DE LA CONVIVENCIA PACÍFICA Y LA PAZ ENTRE LOS HABITANTES DEL ENTE TERRITORIAL

Elaborado por:




Nota: No olvide que puede insertar filas en caso de ser necesario para completar el paso.



ESTRATEGIA INSPECCIÓN DE POLICIA


**Unidad 2. Parte Estratégica**  
**Formato 01: Visión de Desarrollo Territorial**

Departamento: CAUCA  
Municipio: SUAREZ




Principales argumentos para construir la visión			Visión de desarrollo redactada
Elementos destacables del diagnóstico que aportan ideas de largo plazo de la entidades territorial	Elementos destacables de otros referentes de planeación de largo plazo	Resumen expectativas del futuro de la comunidad	
<p>EL IMPERIO DE JUSTICIA CONSAGRADA EN LA CONSTITUCIÓN POLÍTICA DE COLOMBIA, Y LAS LEYES VIGENTES EN LA MATERIA, ORIENTADAS A LA PROMOCIÓN DE LA SEGURIDAD PÚBLICA, LA TRANQUILIDAD Y EL RESPETO A LAS NORMAS ELEMENTALES DE LA CONVIVENCIA PACÍFICA Y LA PAZ ENTRE LOS HABITANTES DEL ENTE TERRITORIAL</p>	<p>ENCONTRARSE IDENTIFICADOS E INCLUIDOS EN LOS PROCESOS, PROGRAMAS, PROYECTOS DEL MUNICIPIO EN LA TEMÁTICA DE SEGURIDAD Y CONVIVENCIA</p> <p>SER PARTE ACTIVA EN LA SOLUCIÓN DEL PROBLEMA</p>	<p>CONSTRUCCIÓN DE UN PLAN DE SEGURIDAD Y CONVIVENCIA CIUDADANA, ATENCIÓN INTEGRAL A LAS VÍCTIMAS DEL CONFLICTO ARMADO, JUSTICIA, PAZ REPARACIÓN, Y GARANTÍAS DE NO REPETICIÓN CON EL POSCONFLICTO</p>	<p>EN EL SIGUIENTE CUATRIENIO EL MUNICIPIO DE SUÁREZ SERÁ RECONOCIDO A NIVEL NACIONAL COMO ENTE DONDE PREDOMINA EL IMPERIO DE JUSTICIA, Y LAS LEYES, PROMOTOR DE LA SEGURIDAD PÚBLICA, LA TRANQUILIDAD Y EL RESPETO A LAS NORMAS ELEMENTALES DE LA CONVIVENCIA PACÍFICA Y LA PAZ</p>

Elaborado por:



**Unidad 2. Parte Estratégica**  
**Formato 02: Análisis de Alternativas**

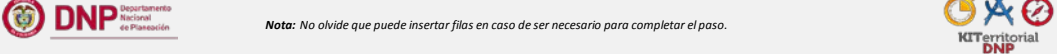
Departamento: CAUCA  
Municipio: SUAREZ



Dimensión	GOBIERNO	Sector / Temática transversal	INSPECCION DE POLICIA		
Resumen general del sector	Problemas identificados	Alternativas de solución identificadas	Análisis de Alternativas		
			Competencia	Fuente de Financiación	Tiempo previsto de ejecución
<p>EL IMPERIO DE JUSTICIA CONSAGRADA EN LA CONSTITUCIÓN POLÍTICA DE COLOMBIA, Y LAS LEYES VIGENTES EN LA MATERIA, ORIENTADAS A LA PROMOCIÓN DE LA SEGURIDAD PÚBLICA, LA TRANQUILIDAD Y EL RESPETO A LAS NORMAS ELEMENTALES DE LA CONVIVENCIA PACÍFICA Y LA PAZ ENTRE LOS HABITANTES DEL ENTE TERRITORIAL</p>	<p>PLAN DE SEGURIDAD Y CONVIVENCIA CIUDADANA</p>	<p>CONSTRUCCIÓN DE UN PLAN DE SEGURIDAD Y CONVIVENCIA CIUDADANA, ATENCIÓN INTEGRAL A LAS VÍCTIMAS DEL CONFLICTO ARMADO, JUSTICIA, PAZ REPARACIÓN, Y GARANTÍAS DE NO REPETICIÓN CON EL POSCONFLICTO</p>	<p>MUNICIPIO, DEPARTAMENTO, ESTADO, Y APP</p>	<p>SGP</p>	<p>2016-2019</p>

Elaborado por:

*Nota: No olvide que puede insertar filas en caso de ser necesario para completar el paso.*



Unidad 2. Parte Estratégica

Formato 03: Formulación y Priorización de Objetivos



Departamento: CAUCA  
Municipio: SUAREZ

Dimensión	GOBIERNO	Sector/Temática transversal	INSPECCION DE POLICIA					Total
			Criterios para priorizar objetivos					
Alternativas viables identificadas	Objetivos formulados	Programa de gobierno	Construcción de Paz y ODS	Cierre de brechas	Competitividad	Impacto poblacional	Total	
		CONSTRUCCIÓN DE UN PLAN DE SEGURIDAD Y CONVIVENCIA CIUDADANA, ATENCIÓN INTEGRAL A LAS VÍCTIMAS DEL CONFLICTO ARMADO, JUSTICIA, PAZ REPARACIÓN, Y GARANTÍAS DE NO REPETICIÓN CON EL POSCONFLICTO	CONSTRUCCIÓN PLAN DE SEGURIDAD Y CONVIVENCIA CIUDADANA	4	3	4		3
INFRAESTRUCTURA PARA LA CONVIVENCIA, LA CONSTRUCCIÓN DE PAZ, Y POSTCONFLICTO	4		3	4	3	4	18	
PROGRAMA DE ATENCIÓN Y RESPUESTA INMEDIATA EN EL MARCO DEL POSTCONFLICTO	4		3	4	4	4	19	

Elaborado por:



*Nota: No olvide que puede insertar filas en caso de ser necesario para completar el paso.*



Unidad 2. Parte Estratégica  
Formato 04: Ejes Estratégicos



Departamento: CAUCA  
Municipio: SUAREZ

Dimensión	Objetivos priorizados por dimensión	Nombre del Eje Estratégico	Objetivo del Eje Estratégico
GOBIERNO	CONSTRUCCIÓN PLAN DE SEGURIDAD Y CONVIVENCIA CIUDADANA	SEGURIDAD, JUSTICIA, Y DEMOCRACIA PARA LA CONSTRUCCION DE LA PAZ	REPARACION Y FORTALECIMIENTO DE LA COMUNIDAD EN ARAS DE UNA MEJOR CONVIVENCIA INTEGRAL CON BASE EN EL POSCONFLICTO
	INFRAESTRUCTURA PARA LA CONVIVENCIA, LA CONSTRUCCION DE PAZ, Y POSTCONFLICTO		
	PROGRAMA DE ATENCION Y RESPUESTA INMEDIATA EN EL MARCO DEL POSTCONFLICTO		
	MECANISMOS PARA LA IMPLEMENTACION DE JUSTICIA TRANSICIONAL Y RESOLUCION DE CONFLICTOS EN EL MARCO DE POSTCONFLICTO		
	ATENCION INTEGRAL A VICTIMAS DEL CONFLICTO ARMADO		
	ATENCION INTEGRAL DE DESPLAZADOS		
	INTERVENCIÓN INTEGRAL EN LOS PROCESOS DE REINTEGRACIÓN SOCIAL EN EL MARCO DEL POSTCONFLICTO		

Elaborado por:



*Nota: No olvide que puede insertar filas en caso de ser necesario para completar el paso.*



Unidad 2. Parte Estratégica

Formato 05: Estructuración de programas



Departamento: CAUCA  
Municipio: SUAREZ

Eje estratégico	SEGURIDAD, JUSTICIA, Y DEMOCRACIA PARA LA CONSTRUCCION DE LA PAZ		
Nombre del programa	Objetivo(s) de programa	Productos asociados al programa	Influencia geográfica del programa
JUSTICIA TRANSICIONAL Y POSCONFLICTO	CONTRSTRUCCION PLAN DE SEGURIDAD Y CONVIVENCIA CIUDADANA	CONSTRUCCION DE CIC	ZONA RURAL Y URBANA
	INFRAESTRUCTURA PARA LA CONVIVENCIA, LA CONSTRUCCION DE PAZ, Y POSCONFLICTO	CONSTRUCCION DE VIAS PARA LA PAZ Y EL POSCONFLICTO	
	PROGRAMA DE ATENCION Y RESPUESTA INMEDIATA EN EL MARCO DEL POSCONFLICTO	FORTALECIMIENTO CONSTITUCIONAL PARA LA CONSTRUCCION DE PAZ Y POSCONFLICTO, INFRAESTRUCTURA EDUCATIVA PARA LA PAZ Y EL POSCONFLICTO	
FORTALECIMIENTO Y PROMOCION DE LOS MECANISMOS ALTERNATIVOS DE SOLUCION DE CONFLICTOS	mecanismos para la implementacion de justicia transicional y resolucion de conflictos en el marco de postconflicto	CAPACITACION Y PUESTA EN MARCHA DE ESTRATEGIA PARA LA RESOLUCION DE CONFLICTOS, LA RECONCILIACION, LA CONSTRUCCION DE PAZ	
	ATENCION INTEGRAL A VICTIMAS DEL CONFLICTO ARMADO		
	ATENCION INTEGRAL A DESPLAZADOS		
	INTERVENSION INTEGRAL EN LOS PROCESOS DE INTEGRACION SOCIAL EN EL MARCO DEL POSCONFLICTO		

Elaborado por:



**Nota:** No olvide que puede insertar filas en caso de ser necesario para completar el paso.



Unidad 2. Parte Estratégica  
Formato 06: Indicadores y Metas

Departamento: CAUCA  
Municipio: SUAREZ




Eje estratégico: SEGURIDAD, JUSTICIA, Y DEMOCRACIA PARA LA CONSTRUCCION DE LA PAZ									
Nombre del programa	Objetivo(s) de programa	Indicador de resultado	Línea base	Meta de resultado	Productos asociados al programa	Sector de competencia	Indicador de producto	Línea base	Meta de producto
JUSTICIA TRANSICIONAL Y POSCONFLICTO	CONSTRUCCIÓN PLAN DE SEGURIDAD Y CONVIVENCIA CIUDADANA	%DE CONSTRUCCION DE PLANES DE SEGURIDAD Y CONVIVENCIA CIUDADANA	0	%DE IMPLEMENTACION	PLAN DE SEGURIDAD Y CONVIVENCIA CONSTRUIDO	GOBIERNO - NACION, MUNICIPIO, DEPARTAMENTO, JAL, CONSEJOS COMUNITARIOS, GRUPOS ETNICOS	PLAN DE SEGURIDAD Y CONVIVENCIA CONSTRUIDO	0	1
				60% DE CONSTRUCCION ADECUADA	CONSTRUCCION DE CIC Y CASA DE LA JUSTICIA		INFRAESTRUCTURA CONSTRUIDA	0	4
	INFRAESTRUCTURA PARA LA CONVIVENCIA, LA CONSTRUCCIÓN DE PAZ, Y POSTCONFLICTO	%DE INFRAESTRUCTURA CREADA PARA LA PAZ Y EL POSCONFLICTO			CONSTRUCCION DE VIAS PARA LA PAZ Y EL POSCONFLICTO		INFRAESTRUCTURA CONSTRUIDA	0	20000 ML
	PROGRAMA DE ATENCIÓN Y RESPUESTA INMEDIATA EN EL MARCO DEL POSCONFLICTO	%DE PROGRAMAS DE ATENCION Y RESPUESTA INMEDIATA EN EL MARCO DEL POSCONFLICTO		FORTALECIMIENTO CONSTITUCIONAL PARA LA CONSTRUCCION DE PAZ Y POSCONFLICTO, INFRAESTRUCTURA EDUCATIVA PARA LA PAZ Y EL POSCONFLICTO					
FORTALECIMIENTO Y PROMOCION DE LOS MECANISMOS ALTERNATIVOS DE SOLUCION DE CONFLICTOS	MECANISMOS PARA LA IMPLEMENTACIÓN DE JUSTICIA TRANSICIONAL Y RESOLUCIÓN DE CONFLICTOS EN EL MARCO DE POSTCONFLICTO	%DE MECANISMOS PARA LA IMPLEMENTACION DE JUSTICIA TRANSICIONAL Y RESOLUCION DE CONFLICTOS EN EL MARCO DEL POSCONFLICTO	0	80%	CAPACITACION Y PUESTA EN MARCHA DE ESTRATEGIA PARA LA RESOLUCION DE CONFLICTOS, LA RECONCILIACION, LA Y CONSTRUCCION DE PAZ				
	ATENCIÓN INTEGRAL A VÍCTIMAS DEL CONFLICTO ARMADO	%DE ATENCION INTEGRAL A VICTIMAS DEL CONFLICTO ARMADO							
	ATENCIÓN INTEGRAL DE DESPLAZADOS	%DE ATENCION INTEGRAL DE DESPLAZADOS							
	INTERVENCIÓN INTEGRAL EN LOS PROCESOS DE REINTEGRACIÓN SOCIAL EN EL MARCO DEL POSCONFLICTO	%DE INTERVENSION INTEGRAL EN LOS PROCESOS DE REINTEGRACION SOCIAL EN EL MARCO DEL POSCONFLICTO							



## DIAGNÓSTICO TRÁNSITO


**Unidad 1. Diagnóstico**  
Formato 03: Problemas territoriales

Departamento: CAUCA  
Municipio: SUAREZ




Dimensión	Sector / Tema Transversal	Situaciones negativas encontradas	¿Cuál es la población a la que afecta la situación	¿Dónde se ubica o localiza la situación negativa	Síntesis del problema identificado
TERRITORIO	TRANSITO Y TRANSPORTE	AUSENCIA, INSUFICIENCIA Y DETERIORO DE SEÑALIZACIÓN VIAL URBANA Y RURAL, EN ZONAS DE ACCESO A LA CABECERA Y CENTROS POBLADOS.	COMUNIDAD EN GENERAL	RURAL-URBANA	IMPLEMENTACIÓN DEL PLAN ESTRATÉGICO DE SEGURIDAD VIAL
TERRITORIO	TRANSITO Y TRANSPORTE	FALTA DE PROMOCIÓN DE LA SEGURIDAD VIAL REGLAMENTADA POR LA LEY 1503 DESDE EL 29 DE DICIEMBRE DE 2011	COMUNIDAD EN GENERAL	RURAL-URBANA	LA NO EXISTENCIA DE ORGANISMO DE TRANSITO
TERRITORIO	TRANSITO Y TRANSPORTE	LIMITACION PRESUPUESTAL	COMUNIDAD EN GENERAL	RURAL-URBANA	HABILITACION DEL TRANSPORTE FUVIAL

Elaborado por:

 **DNP** Departamento Nacional de Planeación

*Nota: No olvide que puede insertar filas en caso de ser necesario para completar el paso.*

 **MTT** Territorial

**Unidad 1. Diagnóstico**  
**Formato 04: Causas y Consecuencia**

Departamento: CAUCA  
 Municipio: SUAREZ



TRANSITO Y TRANSPORTE		TRANSITO Y TRANSPORTE		
Causas indirectas	Causas directas	Problema identificado	Consecuencias directas	Consecuencias indirectas
CARENCIA DE RECURSOS PARA EJECUTAR LAS PRIORIDADES DE LA SEÑALIZACIÓN VIAL	AUSENCIA, INSUFICIENCIA Y DETERIORO DE SEÑALIZACIÓN VIAL URBANA Y RURAL, EN ZONAS DE ACCESO A LA CABECERA Y CENTROS POBLADOS	CARENCIA DEL PLAN ESTRATÉGICO DE SEGURIDAD VIAL "PEV"	PERDIDAS DE VIDAS HUMANAS	AFECTACION DE GRUPO FAMILIAR
CAOS VEHICULARES	CONCIENTIZACIÓN DE LA ENTIDAD TERRITORIAL SOBRE LA IMPORTANCIA DE LA ELABORACIÓN ESTRATEGICO DE SEGURIDAD VIAL		INCREMENTO DE ACCIDENTALIDAD	PERDIDAS ECONOMICAS
PROBLEMA GENERALIZADO EN LA ZONA RURAL, Y URBANA	FALTA DE PROMOCIÓN DE LA SEGURIDAD VIAL REGLAMENTADA POR LA LEY 1503 DESDE EL 29 DE DICIEMBRE DE 2011		DEFICIENCIA EN LA IMPLEMENTACIÓN DE PLANES, PROGRAMAS Y PROYECTOS EN SEGURIDAD VIAL	POCA CAPACIDAD DE GESTION
FALTA DE IMPLEMENTACION DE LA CÁTEDRA DE EDUCACIÓN EN SEGURIDAD VIAL	LIMITE PRESUPUESTAL		DEMANDAS ADMINISTRATIVAS POR REPARACIÓN DIRECTA	DETRIMENTO PATRIMONIAL
Causas indirectas	Causas directas	Problema identificado	Consecuencias directas	Consecuencias indirectas
PRESTACIÓN DEL SERVICIO PÚBLICO DE TRANSPORTE FLUVIAL SIN LA DOCUMENTACIÓN REGLAMENTADA	INCUMPLIMIENTO DEL DECRETO 3112 DE 1997, REGLAMENTA LA HABILITACIÓN Y PRESTACIÓN DEL SERVICIO PÚBLICO DE TRANSPORTE FLUVIAL DE PASAJEROS	INFORMALIDAD DEL TRANSPORTE FLUVIAL DEL EMBALSE SALVAJINA	DEMANDAS ADMINISTRATIVAS POR REPARACIÓN DIRECTA	DETRIMENTO PATRIMONIAL
PRESTACIÓN DEL SERVICIO PÚBLICO DE TRANSPORTE FLUVIAL, SIN VINCULACIÓN A COOPERATIVAS DE TRANSPORTE	DESACATO DE USUARIOS A LAS NORMAS RELACIONES CON EL TRANSPORTE, TRÁNSITO, TRÁFICO DE NAVEGACIÓN EN LAS VÍAS FLUVIALES		INCREMENTO DE ACCIDENTALIDAD	ABUSOS DE TRANSPORTADORES A LA CIUDADANÍA USUARIA DEL SERVICIO.
NO ACATAMIENTO DE LAS NORMAS DE TRANSITO Y TRANSPORTE FLUVIAL POR PARTE DE USUARIOS DEL TRANSPORTE Y TRIPULANTES DE EMBARCACIONES	INCUMPLIMIENTO DE LA EMPRESA EPSA, DE HABILITACIÓN Y/O CONTRATACIÓN DEL SERVICIO CON UNA EMPRESA LEGALMENTE CONSTITUIDA PARA TAL FIN		IFORMALIDAD EN EL TRANSPORTE PUBLICO	INCREMENTO DE TARIFAS
FALTA DE ORGANISMOS DE SOCORRO	FALTA DE CONTROL Y ORGANIZACIÓN POR PARTE DE LOS USUARIOS Y LOS PRESTADORES DEL SERVICIO		PERDIDAS DE VIDAS HUMANAS Y PERSONAS LESIONADAS	INCREMENTO DE ACCIDENTALIDAD FUVIAL

Unidad 1. Diagnóstico

Formato 05: Diario de campo con la comunidad



Departamento: CAUCA  
Municipio: SUAREZ

<b>Lugar</b>	SUEZ
<b>Fecha</b>	ABRIL
<b>Hora</b>	

Participantes

Aportes de la comunidad al análisis de problemas	Oportunidades y fortalezas identificadas por la comunidad	Aportes de la comunidad a la construcción de la visión de largo plazo
FALTA DE CONTROL AL TRANSITO	EXPECTATIVA POR PARTE DE LA COMUNIDAD CON LA SECRETARIA DE TRANSITO Y TRANSPORTE	ESTAR INCLUIDOS EN LOS PLANES IMPLEMENTADOS POR EL MUNICIPIO
ENSEÑANZA EN LA SEGURURIDAD VIAL	IMPLEMENTACIÓN DEL PLAN DE SEGURIDAD VIAL	CAPACITACIÓN Y CONOCIMIENTOS BÁSICOS PARA TRANSITO Y TRANSPORTE
CONTROL DEL ESPACIO PUBLICO	RECUPERACION DEL ESPACIO PUBLICO	EXIGENCIAS EN EL CUMPLIMIENTO DE LOS DERECHOS

Elaborado por:



**Nota:** No olvide que puede insertar filas en caso de ser necesario para completar el paso.



**Unidad 1. Diagnóstico**  
 Formato 06: Ficha de Diagnóstico



Departamento: CAUCA  
 Municipio: SUAREZ

Dimensión	TERRITORIO	Sector/Tema transversal	TRANSITO Y TRANSPORTE
-----------	------------	-------------------------	-----------------------

Situaciones Positivas			
UN MUNICIPIO COMPROMETIDO CON EL CUMPLIMIENTO DE LA NORMA DE TRANSITO Y TRANSPORTE Y GARANTISTA DE DERECHOS DE LA POBLACIÓN			
Problemas identificados	Localización		¿Asociado al Cierre de Brechas y/o la Construcción de Paz?
	Urbana	Rural	
CARENCIA DEL PLAN ESTRATÉGICO DE SEGURIDAD VIAL "PESV"	SI	SI	CIERRE DE BRECHAS
INFORMALIDAD DEL TRANSPORTE FLUVIAL DEL EMBALSE SALVAJINA	SI	SI	CIERRE DE BRECHAS
Resumen general del sector			
LA CULTURA CIUDADANA CÍVICA, DISCIPLINADA Y CUMPLIDORA DE LAS NORMAS, ARROJAN COMO RESULTADO EL BAJO ÍNDICE DE INFRACCIONES A LAS NORMAS DE TRÁNSITO Y TRANSPORTE, A SU VEZ LA ACCIDENTALIDAD, PERMITIENDO UNA MOVILIDAD SEGURA DE LOS USUARIOS EN LA VÍA, EL RESPETO DE LOS DERECHOS Y DEBERES DE CADA INDIVIDUO, ORIENTADA A LA CONSERVACIÓN DEL ORDEN PÚBLICO Y LA CONVIVENCIA PACÍFICA. EN TAL SENTIDO SE DEBE APROPIAR LOS PROCESOS, PROCESAMIENTOS, PLANES, PROYECTOS QUE DEN COMO RESULTADO LOS OBJETIVOS TRAZADOS.			


Elaborado por:



**Nota:** No olvide que puede insertar filas en caso de ser necesario para completar el paso.

ESTRATEGIA DE TRÁNSITO



**Unidad 2. Parte Estratégica**  
**Formato 01: Visión de Desarrollo Territorial**




Departamento: CAUCA  
Municipio: SUAREZ

Principales argumentos para construir la visión			Visión de desarrollo redactada
Elementos destacables del diagnóstico que aportan ideas de largo plazo de la entidades territorial	Elementos destacables de otros referentes de planeación de largo plazo	Resumen expectativas del futuro de la comunidad	
<p>LA CULTURA CIUDADANA CÍVICA, DISCIPLINADA Y CUMPLIDORA DE LAS NORMAS, ARROJAN COMO RESULTADO EL BAJO ÍNDICE DE INFRACCIONES A LAS NORMAS DE TRÁNSITO Y TRANSPORTE, A SU VEZ LA ACCIDENTALIDAD, PERMITIENDO UNA MOVILIDAD SEGURA DE LOS USUARIOS EN LA VÍA, EL RESPETO DE LOS DERECHOS Y DEBERES DE CADA INDIVIDUO, ORIENTADA A LA CONSERVACIÓN DEL ORDEN PÚBLICO Y LA CONVIVENCIA PACÍFICA. EN TAL SENTIDO SE DEBE APROPIAR LOS PROCESOS, PROCESAMIENTOS, PLANES, PROYECTOS QUE DEN COMO RESULTADO LOS OBJETIVOS TRAZADOS.</p>	<p>ESTAR INCLUIDOS EN LOS PLANES IMPLEMENTADOS POR EL MUNICIPIOS</p> <p>IMPLEMENTACION DEL PLAN DE SEGURIDAD VIAL</p> <p>RECUPERACION DEL ESPACIO PUBLICO</p>	<p>UN MUNICIPIO CON AUTORIDAD DE CONTROL EFECTIVO AL TRANSITO ACORDE A LO ESTIPULADO EN LA LEY 769 DE 2002 CNT CON INGRESOS ECONÓMICOS POR CONCEPTO DE TRÁMITES Y MULTAS DE TRANSITO, SUMANDOLE GRAN COMPROMISO Y CUMPLIMIENTO DE LAS NORMAS DE TRANSITO POR PARTE DE PEATONES, CICLISTAS, MOTOCICLISTAS, CONDUCTORES.</p>	<p>EN EL 2020 EL MUNICIPIO DE SUÁREZ SERÁ RECONOCIDO A NIVEL NACIONAL COMO ENTE DONDE PREDOMINA EL IMPERIO DE JUSTICIA, Y LAS LEYES, PROMOTOR DE LA SEGURIDAD PÚBLICA, LA TRANQUILIDAD Y EL RESPETO A LAS NORMAS ELEMENTALES DE LA CONVIVENCIA PACÍFICA Y LA PAZ</p>

Elaborado por:


**Unidad 2. Parte Estratégica**  
**Formato 02: Análisis de Alternativas**




Departamento: CAUCA  
Municipio: SUAREZ

Dimensión	TERRITORIO	Sector / Temática transversal	TRANSITO Y TRANSPORTE		
Resumen general del sector	Problemas identificados	Alternativas de solución identificadas	Análisis de Alternativas		
			Competencia	Fuente de Financiación	Tiempo previsto de ejecución
<p>LA CULTURA CIUDADANA CÍVICA, DISCIPLINADA Y CUMPLIDORA DE LAS NORMAS, ARROJAN COMO RESULTADO EL BAJO ÍNDICE DE INFRACCIONES A LAS NORMAS DE TRÁNSITO Y TRANSPORTE, A SU VEZ LA ACCIDENTALIDAD, PERMITIENDO UNA MOVILIDAD SEGURA DE LOS USUARIOS EN LA VÍA, EL RESPETO DE LOS DERECHOS Y DEBERES DE CADA INDIVIDUO, ORIENTADA A LA CONSERVACIÓN DEL ORDEN PÚBLICO Y LA CONVIVENCIA PACÍFICA. EN TAL SENTIDO SE DEBE APROPIAR LOS PROCESOS, PROCESAMIENTOS, PLANES, PROYECTOS QUE DEN COMO RESULTADO LOS OBJETIVOS TRAZADOS.</p>	<p>AUSENCIA, INSUFICIENCIA Y DETERIORO DE SEÑALIZACIÓN VIAL URBANA Y RURAL, EN ZONAS DE ACCESO A LA CABECERA Y CENTROS POBLADOS</p> <p>FALTA DE PROMOCIÓN DE LA SEGURIDAD VIAL REGLAMENTADA POR LA LEY 1503 DESDE EL 29 DE DICIEMBRE DE 2011</p>	<p>ELABORACIÓN DEL PLAN ESTRATÉGICO DE SEGURIDAD VIAL "PESV"</p>	<p>ALCALDIA, Y LIDER DEL PROCESO</p>	<p>RECURSOS DEL MUNICIPIO</p>	<p>2016-2019</p>
	<p>LIMITACION PRESUPUESTAL</p>	<p>HABILITACIÓN DEL TRANSPORTE FLUVIAL DEL EMBALSE SALVAJINA</p>		<p>APP, RECURSOS DEL MUICIPIO</p>	<p>2017</p>

Elaborado por:



Nota: No olvide que puede insertar filas en caso de ser necesario para completar el paso.



Unidad 2. Parte Estratégica  
Formato 03: Formulación y Priorización de Objetivos



Departamento: CAUCA  
Municipio: SUAREZ

Dimensión	TERRITORIO	Sector/Temática transversal					TRANSITO Y TRANSPORTE
	Objetivos formulados	Criterios para priorizar objetivos					Total
Alternativas viables identificadas		Programa de gobierno	Construcción de Paz y ODS	Cierre de brechas	Competitividad	Impacto poblacional	
ELABORACIÓN DEL PLAN ESTRATÉGICO DE SEGURIDAD VIAL "PESV"	ELABORACIÓN DEL PLAN ESTRATÉGICO DE SEGURIDAD VIAL "PESV"	4	3	4	3	4	18
HABILITACIÓN DEL TRANSPORTE FLUVIAL DEL EMBALSE SALVAJINA	HABILITACIÓN DEL TRANSPORTE FLUVIAL DEL EMBALSE SALVAJINA	4	3	4	3	4	18

Elaborado por:



Nota: No olvide que puede insertar filas en caso de ser necesario para completar el paso.



Unidad 2. Parte Estratégica  
Formato 04: Ejes Estratégicos



Departamento: CAUCA  
Municipio: SUAREZ

Dimensión	Objetivos priorizados por dimensión	Nombre del Eje Estratégico	Objetivo del Eje Estratégico
TERRITORIO	ELABORACION DEL PLAN ESTRATEGICO DE SEGURIDAD VIAL "PESV"  HABILITACIÓN DEL TRANSPORTE FLUVIAL DEL EMBALSE SALVAJINA	COMPETITIVIDAD E INFRAESTRUCTURA ESTRATEGICAS	LA CULTURA CIUDADANA CÍVICA, DISCIPLINADA Y CUMPLIDORA DE LAS NORMAS, ARROJAN COMO RESULTADO EL BAJO ÍNDICE DE INFRACCIONES A LAS NORMAS DE TRÁNSITO Y TRANSPORTE, A SU VEZ LA ACCIDENTALIDAD, PERMITIENDO UNA MOVILIDAD SEGURA DE LOS USUARIOS EN LA VÍA, EL RESPETO DE LOS DERECHOS Y DEBERES DE CADA INDIVIDUO, ORIENTADA A LA CONSERVACIÓN DEL ORDEN PÚBLICO Y LA CONVIVENCIA PACÍFICA.

Elaborado por:



Nota: No olvide que puede insertar filas en caso de ser necesario para completar el paso.



Unidad 2. Parte Estratégica

Formato 05: Estructuración de programas



Departamento: CAUCA  
Municipio: SUAREZ

Eje estratégico	COMPETITIVIDAD E INFRAESTRUCTURA ESTRATEGICAS		
Nombre del programa	Objetivo(s) de programa	Productos asociados al programa	Influencia geográfica del programa
INFRAESTRUCTURA DE TRANSPORTE URBANO	ELABORACION DEL PLAN ESTRATEGICO DE SEGURIDAD VIAL "PESV"	CAMPAÑAS DE SEGURIDAD, EDUCACION, Y PREVENCIÓN VIAL	ZONA RURAL - URBANA
INFRAESTRUCTURA DE TRANSPORTE URBANO	HABILITACION DEL TRANSPORTE FLUVIAL DEL EMBALSE SALVAJINA	SEÑALIZACION FLUVIAL, ASESORIA TECNICA, ELABORACION DE ESTUDIOS, Y LA REGLAMENTACION DE RUTAS Y HORARIOS	ZONA RURAL EMBALSE SALVAJINA

Elaborado por:



*Nota: No olvide que puede insertar filas en caso de ser necesario para completar el paso.*



Unidad 2. Parte Estratégica

Formato 06: Indicadores y Metas



Departamento: CAUCA  
Municipio: SUAREZ

COMPETITIVIDAD E INFRAESTRUCTURA ESTRATEGICAS									
Nombre del programa	Objetivo(s) de programa	Indicador de resultado	Línea base	Meta de resultado	Productos asociados al programa	Sector de competencia	Indicador de producto	Línea base	Meta de producto
INFRAESTRUCTURA DE TRANSPORTE URBANO	ELABORACION DEL PLAN ESTRATEGICO DE SEGURIDAD VIAL "PESV"	%DE PLANES ELABORADOS	0	100%	CAMPAÑAS DE SEGURIDAD Y PREVENCIÓN VIAL, CAMPAÑAS DE EDUCACIÓN VIAL	Transporte	PROYECTO ELABORADO Y RADICADO	0	1

Elaborado por:




*Nota: No olvide que puede insertar filas en caso de ser necesario para completar el paso.*



DIAGNÓSTICO DE HACIENDA PÚBLICA


**Unidad 1. Diagnóstico**  
Formato 03: Problemas territoriales

Departamento: CAUCA  
Municipio: SUAREZ




Dimensión	Sector / Tema Transversal	Situaciones negativas encontradas	¿Cuál es la población a la que afecta la situación negativa?	¿Dónde se ubica o localiza la situación negativa encontrada?	Síntesis del problema identificado
GOBIERNO	INSTITUCIONAL	NO HAY CONTROL DE INVENTARIOS	CONTRIBUYENTES	RURAL Y URBANA	NO EXISTEN PROCESOS NI CONTROLES PARA UNA BUENA GESTIÓN DE LA ADMINISTRACIÓN
		NO HAY AJUSTE NORMAS DE CONTABILIDAD INTERNACIONAL NIIF	ADMINISTRACIÓN	RURAL Y URBANA	NO EXISTEN PROCESOS NI CONTROLES PARA UNA BUENA GESTIÓN DE HACIENDA PÚBLICA
		NO HAY UNA BUENA ADOPCIÓN DE MANUAL DE PROCESOS, PROCEDIMIENTO Y MECI	ADMINISTRACIÓN Y COMUNIDAD	RURAL Y URBANA	NO EXISTEN PROCESOS NI CONTROLES PARA UNA BUENA GESTIÓN DE LA ADMINISTRACIÓN
		NO ESTAN IMPLEMENTADAS LAS TABLAS DE RETENCIÓN DOCUMENTAL	ADMINISTRACIÓN Y COMUNIDAD	RURAL Y URBANA	NO EXISTEN PROCESOS NI CONTROLES PARA UNA BUENA GESTIÓN DE LA ADMINISTRACIÓN
		NO HAY ARCHIVO DIGITAL DE LA INFORMACIÓN	ADMINISTRACIÓN Y COMUNIDAD	RURAL Y URBANA	NO EXISTEN PROCESOS NI CONTROLES PARA UNA BUENA GESTIÓN DE LA ADMINISTRACIÓN
		NO HAY GESTIÓN DOCUMENTAL DE ACUERDO A LA NORMA	ADMINISTRACIÓN Y COMUNIDAD	RURAL Y URBANA	NO EXISTEN PROCESOS NI CONTROLES PARA UNA BUENA GESTIÓN DE LA ADMINISTRACIÓN
		NO HAY TITULACIÓN PREDIOS MUNICIPIO	CONTRIBUYENTES	RURAL Y URBANA	NO EXISTEN PROCESOS NI CONTROLES PARA UNA BUENA GESTIÓN DE LA ADMINISTRACIÓN

Elaborado por:



Departamento Nacional de Planeación

**Nota:** No olvide que puede insertar filas en caso de ser necesario para completar el paso.





Unidad 1. Diagnóstico

Formato 03: Problemas territoriales

Departamento: CAUCA  
Municipio: SUAREZ



Dimensión	Sector / Tema Transversal	Situaciones negativas encontradas	¿Cuál es la población a la que afecta la situación negativa?	¿Dónde se ubica o localiza la situación negativa encontrada?	Síntesis del problema identificado
GOBIERNO	INSTITUCIONAL	ESTATUTO TRIBUTARIO DESACTUALIZADO	ADMINISTRACIÓN Y CONTRIBUYENTES	RURAL Y URBANA	NO EXISTEN PROCESOS NI CONTROLES PARA UNA BUENA GESTIÓN DE HACIENDA PÚBLICA
		GESTIONES DE HACIENDA PÚBLICA	ADMINISTRACIÓN Y COMUNIDAD	RURAL Y URBANA	
		ALTOS NIVELES DE ENDEUDAMIENTO DEL MUNICIPIO	COMUNIDAD	RURAL Y URBANA	
		FALTA ADOPCIÓN DE MANUAL DE CONTRATACIÓN	ADMINISTRACIÓN Y CONTRATISTAS	RURAL Y URBANA	
		NO HAY CULTURA TRIBUTARIA	ADMINISTRACIÓN Y COMUNIDAD	RURAL Y URBANA	
		FALTA DEPURACIÓN DE DEUDORES MOROSOS	ADMINISTRACIÓN Y CONTRIBUYENTES	RURAL Y URBANA	
		FALTA DEPURACIÓN DE BANCOS	ADMINISTRACIÓN	RURAL Y URBANA	
		NO AUTOMATIZACIÓN DE PAGOS	ADMINISTRACIÓN Y CONTRATISTAS	RURAL Y URBANA	

Elaborado por:



Nota: No olvide que puede insertar filas en caso de ser necesario para completar el paso.



**Unidad 1. Diagnóstico**  
Formato 04: Causas y Consecuencias

Departamento: CAUCA  
Municipio: SUAREZ



HACIENDA		GOBIERNO		
Causas indirectas	Causas directas	Problema identificado	Consecuencias directas	Consecuencias indirectas
NO IMPLEMENTACIÓN ADECUADA DE MECI	FALTA DE CONOCIMIENTO DE FUNCIONARIOS	IMPLEMENTAR PROCESOS Y PROCEDIMIENTOS DE ACUERDO A LAS NORMAS PARA LA GESTIÓN PÚBLICA	NO HAY SATISFACCIÓN TOTAL DE LA COMUNIDAD	NO CUMPLIMIENTO DE INDICADORES DE GESTIÓN PÚBLICA
IDIOSINCRACIA DEL MUNICIPIO	CARGA LABORAL EXCESIVA DE LOS FUNCIONARIOS		ACCIONES ANTIJURÍDICAS	NO HAY DESARROLLO SOCIAL Y ECONÓMICO DEL MUNICIPIO
CONFLICTO DE INTERESES POLÍTICOS	INEXISTENCIA DE PROGRAMA DE CAPACITACIÓN Y BIENESTAR		LENTITUD EN LOS PROCESOS	PROCESOS JUDICIALES Y ADMINISTRATIVOS CONTRA EL MUNICIPIO
			CONFLICTOS LABORALES	ENTORNO NO APROPIADO PARA LA GESTIÓN PÚBLICA

Elaborado por:



**Nota:** No olvide que puede insertar filas en caso de ser necesario para completar el paso.



**Unidad 1. Diagnóstico**

Formato 05: Diario de campo con la comunidad

Departamento: CAUCA  
Municipio: SUAREZ



<b>Lugar</b>	SUAREZ	<b>Participantes</b>
<b>Fecha</b>	ABRIL	
<b>Hora</b>		

Aportes de la comunidad al análisis de problemas	→	Oportunidades y fortalezas identificadas por la comunidad	→	Aportes de la comunidad a la construcción de la visión de largo plazo
SOLICITUD DE MAYOR AGILIDAD DE RESPUESTA EN PROCESOS Y PROCEDIMIENTOS ANTE REQUERIMIENTOS				

Elaborado por:



**Nota:** No olvide que puede insertar filas en caso de ser necesario para completar el paso.



Unidad 1. Diagnóstico

Formato 06: Ficha de Diagnóstico

Departamento: CAUCA  
Municipio: SUAREZ



Dimensión	SOCIAL	Sector/Tema transversal	GOBIERNO
-----------	--------	-------------------------	----------

Situaciones Positivas

DISPOSICION DE LAS COMUNIDADES,

Problemas identificados	Localización		¿Asociado al Cierre de Brechas y/o la Construcción de Paz?
	Urbana	Rural	
IMPLEMENTAR PROCESOS Y PROCEDIMIENTOS DE ACUERDO A LAS NORMAS PARA LA GESTIÓN PÚBLICA	X	X	CIERRE DE BRECHAS

Resumen general del sector

DE ACUERDO A LA SITUACION ENCONTRADA EN EL MUNICIPIO PODEMOS DESTACAR EL LIDERAZGO DE LAS JUNTAS DE ACCION COMUNAL, DE AGREMIACIONES, LA UNIDAD Y SOLIDARIDAD DE SUS POBLADORES, LA RELEVANCIA EN LA BUSQUEDA DE FACTORES DE DESARROLLO ECONOMICO, SOCIAL Y CULTURAL.

LA FALTA DE RECURSOS ECONOMICOS NO HA PERMITIDO LLEGAR A LOS LUGARES MAS ALEJADOS PARA DIAGNOSTICAR Y SOLUCIONAR LAS FALENCIAS DE TODOS SUS MORADORES.

ADEMAS DE PRESTAR MAYOR ATENCION PARA CONCERTAR CON LAS COMUNIDADES SUS PLANES DE VIDA PARA IR ACORDE A LOS PLANES DE DESARROLLO DEL MUNICIPIO.

Elaborado por:




**Nota:** No olvide que puede insertar filas en caso de ser necesario para completar el paso.



ESTRATEGIA DE HACIENDA PÚBLICA



**Unidad 2. Parte Estratégica**  
**Formato 01: Visión de Desarrollo Territorial**




Departamento: CAUCA  
Municipio: SUAREZ

Principales argumentos para construir la visión			Visión de desarrollo redactada
Elementos destacables del diagnóstico que aportan ideas de largo plazo de la entidades territorial	Elementos destacables de otros referentes de planeación de largo plazo	Resumen expectativas del futuro de la comunidad	
ADECUADA PLANEACIÓN DE HACIENDA PÚBLICA	DOCUMENTOS CONPES, PLANES DE DESARROLLO, CONTRATO PLAN NORTE DEL CAUCA, REGLA FISCAL	PGOS PUNTUALES, COBROS AJUSTADOS A LA REALIDAD, FLEXIBILIDAD DE PAGOS.	LOGRAR UNA ADECUADA PLANEACIÓN DE LOS RECURSOS E IMPLEMENTAR LOS PROCESOS Y PROCEDIMIENTOS DE ACUERDO A LA NORMA

Elaborado por:

**Unidad 2. Parte Estratégica**  
**Formato 02: Análisis de Alternativas**





Departamento: CAUCA  
Municipio: SUAREZ

Dimensión	SOCIAL	Sector / Temática transversal	GOBIERNO		
Resumen general del sector	Problemas identificados	Alternativas de solución identificadas	Análisis de Alternativas		
			Competencia	Fuente de Financiación	Tiempo previsto de ejecución
SATURACIÓN EN LA RENDICIÓN DE INFORMES A LOS ENTES INTERNOS Y EXTERNOS, LO CUAL DIFICULTA LA GESTIÓN DE LA DEPENDENCIA. LIMITACIÓN DE RECURSOS PARA LA OPERACIÓN E INVERSIÓN TERRITORIAL.	IMPLEMENTAR PROCESOS Y PROCEDIMIENTOS DE ACUERDO A LAS NORMAS PARA LA GESTIÓN PÚBLICA COMO PRENDA DE GARANTIA SEGUN LO DISPUESTO EN LA LEY 1474 DE 2011	CORRECTA IMPLEMENTACIÓN DEL MECI	ALCALDE Y LÍDER DE PROCESO	SGP LI	2016-2019
		GESTIÓN DE BIENESTAR PARA FUNCIONARIOS	ALCALDE Y LÍDER DE PROCESO	ICLD	2016-2019
		PARTICIPACION Y CONCIENCIACIÓN COMUNITARIA	ALCALDE Y LÍDER DE PROCESO	NACION, DEPARTAMENTO, SGP LI	2016-2019

Elaborado por:

*Nota: No olvide que puede insertar filas en caso de ser necesario para completar el paso.*

Unidad 2. Parte Estratégica

Formato 03: Formulación y Priorización de Objetivos

Departamento: CAUCA  
Municipio: SUAREZ



Dimensión	GOBIERNO	Sector/Temática transversal					GOBIERNO	Total
		Programa de gobierno	Construcción de Paz y ODS	Cierre de brechas	Competitividad	Impacto poblacional		
Alternativas viables identificadas	Objetivos formulados	Criterios para priorizar objetivos						
CORRECTA IMPLEMENTACIÓN DEL MECI	LOGRAR QUE LOS FUNCIONARIOS EJECUTEN DE MANERA PERTINENTE LOS PROGRAMAS Y PROCEDIMIENTOS DE LA ENTIDAD	4	2	4	4	4	18	
GESTIÓN DE BIENESTAR PARA FUNCIONARIOS	CONSTRUIR Y ADOPTAR PLAN DE BIENESTAR	4	2	2	4	3	15	
PARTICIPACION Y CONCIENCIACIÓN COMUNITARIA	GENERAR SENTIDO DE PERTENENCIA HACIA EL MUNICIPIO	4	4	4	4	4	20	

Unidad 2. Parte Estratégica

Formato 04: Ejes Estratégicos

Departamento: CAUCA  
Municipio: SUAREZ



Dimensión	Objetivos priorizados por dimensión	Nombre del Eje Estratégico	Objetivo del Eje Estratégico
GOBIERNO	LOGRAR QUE LOS FUNCIONARIOS EJECUTEN DE MANERA PERTINENTE LOS PROGRAMAS Y PROCEDIMIENTOS DE LA ENTIDAD EN EL MARCO DE LAS NORMAS QUE RIGEN LA FUNCION PUBLICA Y LO ESTABLECIDO EN LA LEY 1474 DE 2011 CONSTRUIR Y ADOPTAR PLAN DE BIENESTAR GENERAR SENTIDO DE PERTENENCIA HACIA EL MUNICIPIO	BUEN GOBIERNO	EFICIENCIA Y EFICACIA ADMINISTRATIVA

Elaborado por:



Nota: No olvide que puede insertar filas en caso de ser necesario para completar el paso.



Unidad 2. Parte Estratégica

Formato 05: Estructuración de programas



Departamento: CAUCA  
Municipio: SUAREZ

<b>Eje estratégico</b>	BUEN GOBIERNO		
<b>Nombre del programa</b>	<b>Objetivo(s) de programa</b>	<b>Productos asociados al programa</b>	<b>Influencia geográfica del programa</b>
GESTIÓN DEL CONTROL DE LOS RECURSOS PÚBLICOS	EFICIENCIA Y EFICACIA ADMINISTRATIVA	PLAN DE CAPACITACIONES, MECI AJUSTADO E IMPLEMENTADO, CAPACITACIONES DOCUMENTADAS A LAS COMUNIDADES REFERENTE AL CONTROL SOCIAL DE LA FUNCION PUBLICA	URBANA Y RURAL

Elaborado por:



**Nota:** No olvide que puede insertar filas en caso de ser necesario para completar el paso.



Unidad 2. Parte Estratégica  
Formato 06: Indicadores y Metas

Departamento: CAUCA  
Municipio: SUAREZ




Eje estratégico		BUEN GOBIERNO							
Nombre del programa	Objetivo(s) de programa	Indicador de resultado	Línea base	Meta de resultado	Productos asociados al programa	Sector de competencia	Indicador de producto	Línea base	Meta de producto
GESTIÓN DEL CONTROL DE LOS RECURSOS PÚBLICOS	LOGRAR QUE LOS FUNCIONARIOS EJECUTEN DE MANERA PERTINENTE LOS PROGRAMAS Y PROCEDIMIENTOS DE LA ENTIDAD COMO ESTRATEGIA DE TRANSPARENCIA, EFICIENCIA Y EFICACIA DE LA ADMINISTRACION PUBLICA	% FUNCIONARIOS IMPLEMENTANDO MECI	0	100%	PROCESOS IMPLEMENTADOS BAJO LAS NORMAS DE MECI	ADMINISTRACION MUNICIPAL	NÚMERO DE PROCESOS IMPLEMENTADOS BAJO LAS NORMAS DE MECI	0	1
	CONSTRUIR Y ADOPTAR PLAN DE BIENESTAR	% DE CONSTRUCCIÓN DEL PLAN DE BIENESTAR Y % DE IMPLEMENTACIÓN DEL PLAN DE BIENESTAR	0	100%	PLAN DE BIENESTAR EN EJECUCIÓN	HACIENDA PÚBLICA	NÚMERO DE ACTIVIDADES Y ACCIONES DESARROLLADAS EN EL MARCO DE LA IMPLEMENTACIÓN DEL PLAN	0	1
	GENERAR SENTIDO DE PERTENENCIA HACIA EL MUNICIPIO	RECAUDO DE IMPUESTOS	0	5%	PROCESOS DE CAPACITACIÓN A LA COMUNIDAD	HACIENDA PÚBLICA	NÚMERO DE ACTIVIDADES DE CAPACITACIÓN A LA COMUNIDAD	0	8
	GENERAR SENTIDO DE PERTENENCIA HACIA EL MUNICIPIO	PARTICIPACION CIUDADANA EN EL CONTROL SOCIAL	10%	50	MAYOR PARTICIPACION DE LA POBLACION EN LOS EJERCICION DE PARTICIPACION Y CONTROL SOCIAL DE LA FUNCION PUBLICA DEL MUNICIPIO DE SUAREZ	ADMINISTRACION MUNICIPAL	NUMERO DE POBLACION PARTICIPANTE EN EJERCICIOS DE PARTICIPACION Y CONTROL DE LA FUNCION SOCIAL	1865	9328

## DIAGNÓSTICO DE FORTALECIMIENTO INSTITUCIONAL

**Unidad 1. Diagnóstico**  
Formato 03: Problemas territoriales

Departamento: CAUCA  
Municipio: SUAREZ



Dimensión	Sector / Tema Transversal	Situaciones negativas encontradas	¿Cuál es la población a la que afecta la situación negativa?	¿Dónde se ubica o localiza la situación negativa encontrada?	Síntesis del problema identificado
GOBIERNO	FORTALECIMIENTO INSTITUCIONAL	UNIFICACION DE FUNCIONES Y ACTIVIDADES EN UNA SOLA DEPENDENCIA	CLIENTE INTERNO Y EXTERNO DE LA ADMINISTRACION	ADMINISTRACION MUNICIPAL	LA CAPACIDAD INSTITUCIONAL ES CORTA FRENTE A LOS PROBLEMAS QUE DEBE AFRONTAR LA ADMINISTRACION CON RESPECTO A LOS REQUERIMIENTOS DEL ESTADO
GOBIERNO	FORTALECIMIENTO INSTITUCIONAL	NO HAY UNA MEMORIA INSTITUCIONAL	COMUNIDAD EN GENERAL	ADMINISTRACION MUNICIPAL	NO HAY CLARIDAD, NO HAY SEGURIDAD, AL ABORDAR PROCESOS QUE REQUIERAN INFORMACION E INTERECCION CON LA COMUNIDAD Y EL ESTADO
GOBIERNO	FORTALECIMIENTO INSTITUCIONAL	FALENCIAS EN PROCESOS DE GESTION DOCUMENTAL	COMUNIDAD EN GENERAL	ADMINISTRACION MUNICIPAL	EL NO CUMPLIMIENTO DE LAS NORMAAS AL RESPECTO, Y EL RIESGO DE NO HALLAR LOS DOCUMENTOS REQUERIDOS.
GOBIERNO	FORTALECIMIENTO INSTITUCIONAL	NO HAY INVENTARIO DE BIENES MUEBLES, E INMUEBLES, Y DE USO PUBLICO	COMUNIDAD EN GENERAL	ADMINISTRACION MUNICIPAL	PERDIDA DE OPORTUNIDAD DE CAPITALIZAR RECURSOS ATRAVES DE SUS BIENES, Y FALENCIA EN LA PRESENTACION DE ESTADOS FINANCIEROS
GOBIERNO	FORTALECIMIENTO INSTITUCIONAL	SE REQUIERE UN ESTUDIO DE DIAGNOSTICO DE REFORMA ADMINSITRATIVA	CLIENTE INTERNO Y EXTERNO DE LA ADMINISTRACION	ADMINISTRACION MUNICIPAL	SE REQUIERE LA CREACION DE DEPENDENCIAS Y MODIFICACION DE ALGUNAS, CON EL OBAJETIVO DE HACER MAS EFICIENTE LA PRESTACION DEL SERVICIO PUBLICO POR PARTE DE LA ALCALDIA
GOBIERNO	FORTALECIMIENTO INSTITUCIONAL	FORMALIZACION Y LEGALIZACION DE PREDIOS DE BIENES PUBLICOS	COMUNIDAD EN GENERAL	ADMINISTRACION MUNICIPAL	CARACTERIZACION DE PREDIOS QUE GENEREN RECURSOS ECONOMICOS PARA EL MUNICIPIO, Y PREDIOS QUE SE UTILICEN PARA EL BIENESTAR DE LAS COMUNIDADES
GOBIERNO	FORTALECIMIENTO INSTITUCIONAL	FORTALECER LOS PROCESOS DE COMUNICACIÓN, Y DESARROLLO ORGANIZACIONAL	CLIENTE INTERNO	ADMINISTRACION MUNICIPAL	FORTALECER LA COMUNICACIÓN TANTO AL INTERIOR COMO AL EXTERIOR

Elaborado por:

**DNP** Departamento Nacional de Planeación

**Nota:** No olvide que puede insertar filas en caso de ser necesario para completar el paso.

**KITerritorial DNP** www.kiterritorial.co



**Unidad 1. Diagnóstico**  
Formato 04: Causas y Consecuencias

Departamento: CAUCA  
Municipio: SUAREZ



GOBIERNO		FORTALECIMIENTO INSTITUCIONAL		
Causas indirectas	Causas directas	Problema identificado	Consecuencias directas	Consecuencias indirectas
LA NO ATEMPERACION DEL MUNICIPIO A LAS NORMAS QUE EN MATERIA DE DESARROLLO INTITUCIONAL, HA VENIDO PROMULGANDO EL ESTADO	LA FALTA DE APROPIACION DE LAS ADMINISTRACIONES Y LA COMUNIDAD PARA ABORDAR ESTOS PROCESOS INSTITUCIONALES	LA NO CAPACIDAD Y ESTRUCTURA NECESARIAS PARA AFRONTAR LOS RETOS DE LA ADMINISTRACION PUBLICA MODERNA, Y LA FALTA DE UN CANAL QUE PERMITA IMPLEMENTAR UN PLAN PARA SOCIALIZAR LA RENDICION DE CUENTAS E IMPLEMENTAR EL SISTEMA DE ATENCION A PQRS	TENER UN MUNICIPIO INEFICIENTE Y POCO EFICAZ PARA AFRONTAR LA DEFENSA DE LOS DERECHOS DE LOS CIUDADANOS A LOS CUALES SE DEBE SERVIR	PARTICIPACION DEL MUNICIPIO EN LAS EFERAS DEL ESTADO QUE LE COADYUDEN A LA SOLUCION DE LOS PROBLEMAS
FACTORES EXTERNOS AL AMBIENTE INSTITUCIONAL QUE AFECTAN EL DESARROLLO DE ESTE	GENERACION DE TRAUMATISMO Y PUNTOS DE RIESGOS DENTRO DE LA ADMINISTRACION	CONFLICTO ARMADO	AFECTACION NEGATIVA DEL SERVICIO PUBLICO HACIA LA COMUNIDAD	LA NO CAPACIDAD PARA GENERAR RECURSOS TANTO ECONOMICOS, COMO ADMINISTRATIVOS
LIMITACIONES PRESUPUESTALES Y FALTA DE VOLUNTAD POLITICA	EOT PERDIO VIGENCIA PUES TIENE MAS DE 16 AÑOS DESDE SU ULTIMA FORMULACION	EOT DESACTUALIZADO Y SIN VIGENCIA	INEXISTENCIA DE UN ORDENAMIENTO DEL USO DEL SUELO Y ORGANIZACIÓN URBANISTICA	CARENCIA DE UNA DE LAS PRINCIPALES HERRAMIENTAS DE PLANIFICACION TERRITORIAL PARA LA ENTIDAD
EL COMPROMISO DE LOS ESTAMENTOS POLITICOS PARA BRINDAR APOYO AL ADMINISTRADOR DE TURNO EN SU GESTION	MEJOR POSICIONAMIENTO DEL MUNICIPIO EN LOS ANALES DEL ESTADO	DESCUIDO POR PARTE DEL ESTADO PARA BRINDAR LA ATECION SOCIAL INTEGRAL QUE SE DEBE LLEVAR A CABO EN EL MUNICIPIO	PERJUICIOS SOCIALES POR NO ATENDER ADECUADAMENTE LOS REQUERIMIENTOS POR PARTE DE LA COMUNIDAD	GENERACION DE INCONFORMISMO Y ACTIVIDADES ILEGALES

Elaborado por:



**Nota:** No olvide que puede insertar filas en caso de ser necesario para completar el paso.



**Unidad 1. Diagnóstico**

Formato 05: Diario de campo con la comunidad

Departamento: CAUCA  
Municipio: SUAREZ



Lugar		Participantes	
Fecha	SUAREZ		
Hora	ABRIL		
Aportes de la comunidad al análisis de problemas	Oportunidades y fortalezas identificadas por la comunidad	Aportes de la comunidad a la construcción de la visión de largo plazo	
SOLICITUDES PRESENTADAS PARA LA SOLUCION DE PROBLEMAS QUE LOS AQUEJAN	EXPECTATIVAS DE LA COMUNIDAD ANTE LA EFICACIA A LOS REQUEMIENTOS	ARRAIGARSE EN EL TERRITORIO, Y PROCURANDOSE MEJORES EXPECTAIVAS DE VIDA	
CUMPLIMIENTO DE LOS COMPROMISOS ADQUIRIDOS POR PARTE DEL GOBIERNO MUNICIPAL	UNA MAYOR PARTICIPACION DE LA COMUNIDAD EN LOS ASUNTOS PUBLICOS	MAYOR BENEFICIO PARA LA COMUNIDAD EN GENERAL EN LA RESOLUCION DE SUS PROBLEMAS	
EXIGENCIA DEL CUMPLIMIENTO DE LOS ACUERDO DE PAZ LLEVADOS POR EL ALTO GOBIERNO	MEJORAMIENTO DE LA ECONOMIA Y ASPECTOS SOCIALES	CONSOLIDACION EN UN TERRITORIO PROSPERO, FRUCTIFERO, Y DE MATOR INVERSION TANTO DE LO PUBLICO, COMO DE LO PRIVADO	

Elaborado por:



**Nota:** No olvide que puede insertar filas en caso de ser necesario para completar el paso.



**Unidad 1. Diagnóstico**  
Formato 06: Ficha de Diagnóstico

Departamento: CAUCA  
Municipio: SUAREZ



Dimensión	GOBIERNO	Sector/Tema transversal	FORTALECIMIENTO INSTITUCIONAL
-----------	----------	-------------------------	-------------------------------

Situaciones Positivas			
POSICIONAMIENTO DEL MUNICIPIO A NIVEL DEPARTAMENTAL, Y NACIONAL PARA ASI LLEGAR AL MEJORAMIENTO DE LA CALIDAD DE VIDA DE SUS CIUDADANOS BUSCANDO MAYOR OPORTUNIDADES DE INCLUSION EN LAS POLITICAS PUBLICAS NACIONALES QUE DESARROLLAN PROGRAMAS SOCIALES.			
Problemas identificados	Localización		¿Asociado al Cierre de Brechas y/o la Construcción de Paz?
	Urbana	Rural	
LA NO CAPACIDAD Y ESTRUCTURA NECESARIAS PARA AFRONTAR LOS RETOS DE LA ADMINISTRACION PUBLICA MODERNA, Y LA FALTA DE UN CANAL QUE PERMITA	SI	SI	CIERRE DE BRECHAS
CONFLICTO ARMADO	SI	SI	CONSTRUCCION DE PAZ
EOT DESACTUALIZADO Y SIN VIGENCIA, PMGDR DES ACTUALIZADO, CARENCIA DEL EMRE, CARENCIA DE UN PLAN INTEGRAL DE ACUEDUCTO Y ALCANTARILLADO (RURAL Y URBANO)	SI	SI	CONSTRUCCION DE PAZ
DESCUIDO POR PARTE DEL ESTADO PARA BRINDAR LA ATECION SOCIAL QUE SE DEBE LLEVAR A CABO EN EL MUNICIPIO	SI	SI	CONSTRUCCION DE PAZ
Resumen general del sector			
SE REQUIERE LA Actualización del PMGDR, Formulación de la EMRE, ctualización del decreto de conformación del riesgo, crear los comites de riesgo capacitación de la comunidad en gestion de riesgo formulación del pla eduactivo de gston de riesgo, inventario de viviendas en zonas de riesgo, fortalecimiento de los organismos de socorro, apoyo a la creacion de la cruz roja, SE URGE LA FORMULACION DEL NUEVO EOT Y PGIRS			

Elaborado por:



**Nota:** No olvide que puede insertar filas en caso de ser necesario para completar el paso.



Unidad 2. Parte Estratégica

Formato 01: Visión de Desarrollo Territorial

Departamento: CAUCA

Municipio: SUAREZ



Principales argumentos para construir la visión			Visión de desarrollo redactada
Elementos destacables del diagnóstico que aportan ideas de largo plazo de la entidades territorial	Elementos destacables de otros referentes de planeación de largo plazo	Resumen expectativas del futuro de la comunidad	
<p>ACTUALIZACIÓN DEL PMGDR, FORMULACIÓN DE LA EMRE, ACTUALIZACIÓN DEL DECRETO DE CONFORMACIÓN DEL RIESGO, CREAR LOS COMITÉS DE RIESGO CAPACITACIÓN DE LA COMUNIDAD EN GESTIÓN DE RIESGO FORMULACIÓN DEL PLAN EDUCATIVO DE GESTIÓN DE RIESGO, INVENTARIO DE VIVIENDAS EN ZONAS DE RIESGO, FORTALECIMIENTO DE LOS ORGANISMOS DE SOCORRO, APOYO A LA CREACIÓN DE LA CRUZ ROJA, SE URGE LA FORMULACION DEL NUEVO EOT Y PGIRS</p>	<p>ARRAIGARSE EN EL TERRRITORIO, Y PROCURANDOSE MEJORES EXPECTATIVAS DE VIDA</p> <p>MAYOR BENEFICIO PARA LA COMUNIDAD EN GENERAL EN LA RESOLUCION DE SUS PROBLEMAS</p>	<p>LA CREACION Y MEJORAMIENTO DE DEPENDENCIAS, PARA QUE ASI EL MUNICIPIO ENCUENTRE LA VIA ADECUADA EN LA RESOLUCION DE SUS PROBLEMAS HACIA LA COMUNIDAD</p>	<p>SE REQUIERE LA CREACION Y MODIFICACION DE ALGUNAS DEPENDENCIAS CON EL UNICO OBJETIVO DE HACER MAS EFICIENTE LA PRESTACION DEL SERVICIO PUBLICO POR PARTE DE LA ALCALDIA HACIA LA COMUNIDAD EN GENERAL</p>

Unidad 2. Parte Estratégica  
Formato 02: Análisis de Alternativas



Departamento: CAUCA  
Municipio: SUAREZ

Dimensión	GOBIERNO	Sector / Temática transversal	FORTALECIMIENTO INSTITUCIONAL		
Resumen general del sector	<b>Problemas identificados</b>  LA NO CAPACIDAD Y ESTRUCTURA NECESARIAS PARA AFRONTAR LOS RETOS DE LA ADMINISTRACION PUBLICA MODERNA, Y LA FALTA DE UN CANAL QUE PERMITA IMPLEMENTAR UN PLAN PARA SOCIALIZAR LA RENDICION DE CUENTAS E IMPLEMENTAR EL SISTEMA DE ATENCION A PQRS  CONFLICTO ARMADO  DESCUIDO POR PARTE DEL ESTADO PARA BRINDAR LA ATECION SOCIAL QUE SE DEBE LLEVAR A CABO EN EL MUNICIPIO  EOT DESACTUALIZADO Y SIN VIGENCIA, PMGDR DES ACTUALIZADO, CARENCIA DEL EMRE, CARENCIA DE UN PLAN INTEGRAL DE ACUEDUCTO Y ALCANTARILLADO(RURAL Y URBANO),ACTUALIZACION DE LA EXTRATIFICACION SOCIO-	<b>Alternativas de solución identificadas</b>  ORGANIZACIÓN, CREACION, Y MEJORAMIENTO DE ALGUNAS DEPENDENCIAS PARA ASI AFRONTAR LOS GRANDES RETOS DE LA ADMINISTRACION PUBLICA MODERNA, PARA LLEGRA HACERLE FRENTE A REQUERIMIENTOS DEL ESTADO COMO EL POSTCONFLICTO, SOCIALIZACION DE RENDICION DE CUENTAS, Y SISTEMA DE ATENCION DE PQRS, EN EL MARCO DE LA APLICACION DE LA LEY 1474 DE 2011  FORMULACION Y/O ACTUALIZACION DE PLANES	<b>Análisis de Alternativas</b>		
			Competencia	Fuente de Financiación	Tiempo previsto de ejecución
SE REQUIERE LA Actualización del PMGDR, Formulación de la EMRE, ctualización del decreto de conformación del riesgo, crear los comites de riesgo capacitación de la comunidad en gestion de riesgo formulación del pla educativo de gston de riesgo, inventario de viviendas en zonas de riesgo, fortalecimiento de los organismos de socorro, apoyo a la creacion de la cruz roja, SE URGE LA FORMULACION DEL NUEVO EOT Y PGIRS			MUNICIPIO, ESTADO	SGP,DNP,DAF	2016-2019

Elaborado por:



*Nota: No olvide que puede insertar filas en caso de ser necesario para completar el paso.*



Unidad 2. Parte Estratégica  
 Formato 03: Formulación y Priorización de Objetivos



Departamento: CAUCA  
 Municipio: SUAREZ

Dimensión	GOBIERNO	Sector/Temática transversal		FORTALECIMIENTO INSTITUCIONAL			
	Objetivos formulados	Programa de gobierno	Construcción de Paz y ODS	Cierre de brechas	Competitividad	Impacto poblacional	Total
ORGANIZACIÓN, CREACION, Y MEJORAMIENTO DE ALGUNAS DEPENDENCIAS PARA ASI AFRONTAR LOS GRANDES RETOS DE LA ADMINISTRACION PUBLICA MODERNA, PARA LLEGRA HACERLE FRENTE A REQUERIMIENTOS DEL ESTADO COMO EL POSTCONFLICTO, SOCIALIZACION DE RENDICION DE CUENTAS, Y SISTEMA DE ATENCION DE PQRS, EN EL MARCO DE LA APLICACION DE LA LEY 1474 DE 2011  FORMULACION Y/O ACTUALIZACION DE PLANES	FORTALECIMIENTO, CREACION, Y RE-ORGANIZACIÓN DE DEPENDENCIAS	4	3	2	4	4	17
	SOCIALIZAR LOS REQUERIMIENTOS DEL ESTADO COMO: EL POSTCONFLICTO, RENDICION DE CUENTAS, Y SISTEMA DE ATENCION DE PQRS EN EL MARCO DE LA APLICACIÓN DE LA LEY 1474 DE 2011	4	4	2	4	4	18
	EOT DESACTUALIZADO Y SIN VIGENCIA, PMGDR DES ACTUALIZADO, CARENCIA DEL EMRE, CARENCIA DE UN PLAN INTEGRAL DE ACUEDUCTO Y ALCANTARILLADO (RURAL Y URBANO). ACTUALIZACION	4	4	4	4	4	20

Elaborado por:



*Nota: No olvide que puede insertar filas en caso de ser necesario para completar el paso.*



Unidad 2. Parte Estratégica  
Formato 04: Ejes Estratégicos



Departamento: CAUCA  
Municipio: SUAREZ

Dimensión	Objetivos priorizados por dimensión	Nombre del Eje Estratégico	Objetivo del Eje Estratégico
GOBIERNO	<p>FORTALECIMIENTO, CREACION, Y REORGANIZACIÓN DE DEPENDENCIAS</p> <p>SOCIALIZAR LOS REQUERIMIENTOS DEL ESTADO COMO: EL POSTCONFLICTO, RENDICION DE CUENTAS, Y SISTEMA DE ATENCION DE PQRS EN EL MARCO DE LA APLICACIÓN DE LA LEY 1474 DE 2011</p> <p>EOT DESACTUALIZADO Y SIN VIGENCIA, PMGDR DES ACTUALIZADO, CARENCIA DEL EMRE, CARENCIA DE UN PLAN INTEGRAL DE ACUEDUCTO Y ALCANTARILLADO (RURAL Y URBANO), ACTUALIZACION DE LA EXTRATIFICACION SOCIO-ECONOMICA, ACTUALIZACION DEL SISBEN</p>	BUEN GOBIERNO	<p>CONTAR CON LAS HERRAMIENTAS DE PLANIFICACION, LA ESTRUCTURA ORGANICA PARA QUE SE EFECTUE LA FUNCION PUBLICA DE MANERA EFICAZ Y EFICIENTE DENTRO DEL MARCO NORMATIVO QUE LA REGLAMENTA Y CONTROLA</p>

Elaborado por:



*Nota: No olvide que puede insertar filas en caso de ser necesario para completar el paso.*



Unidad 2. Parte Estratégica

Formato 05: Estructuración de programas

Departamento: CAUCA

Municipio: SUAREZ



Eje estratégico	BUEN GOBIERNO		
Nombre del programa	Objetivo(s) de programa	Productos asociados al programa	Influencia geográfica del programa
LEVANTAMIENTO Y ACTUALIZACIÓN DE LA INFORMACION PUBLICA	MEJORAMIENTO, CREACION, Y ORGANIZACIÓN DE DEPENDENCIAS	REFORMAR, ORGANIZAR, Y MEJORAR, LA PARTE ADMINISTRATIVA PARA UN MAYOR BENEFICIO DEL CLIENTE INTERNO Y ESTERNO	RURAL-URBANA
	SOCIALIZAR LOS REQUERIMIENTOS DEL ESTADO COMO: EL POSTCONFLICTO, RENDICION DE CUENTAS, Y SISTEMA DE ATENCION DE PQRS EN EL MARCO DE LA APLICACIÓN DE LA LEY 1474 DE 2011	LA FORMALIZACION DE LOS REQUERIMIENTOS DEL ESTADO PARA UNA MEJOR CONVIVENCIA DENTRO DEL MUNICIPIO	RURAL-URBANA
	EOT DESACTUALIZADO Y SIN VIGENCIA, PMGDR DES ACTUALIZADO, CARENCIA DEL EMRE, CARENCIA DE UN PLAN INTEGRAL DE ACUEDUCTO Y ALCANTARILLADO (RURAL Y URBANO), ACTUALIZACION DE LA EXTRATIFICACION SOCIO-ECONOMICA, ACTUALIZACION DEL SISBEN	PLANES DEBIDAMENTE FORMULADOS	RURAL-URBANA

Elaborado por:



*Nota: No olvide que puede insertar filas en caso de ser necesario para completar el paso.*



Unidad 2. Parte Estratégica  
Formato 06: Indicadores y Metas



MOVILIDAD SOCIAL								
Objetivo(s) de programa	Indicador de resultado	Línea base	Meta de resultado	Productos asociados al programa	Sector de competencia	Indicador de producto	Línea base	Meta de producto
MEJORAMIENTO, CREACION, Y ORGANIZACIÓN DE DEPENDENCIAS	% DE DEPENDENCIAS CREADAS Y MODIFICADAS	40%	85%	REFORMAR, ORGANIZAR, Y MEJORAR, LA PARTE ADMINISTRATIVA PARA UN MAYOR BENEFICIO DEL CLIENTE INTERNO Y EXTERNO	GOBIERNO	# NUEVOS PROCESOS ADMINISTRATIVOS IMPLEMENTADOS	3	7
SOCIALIZAR LOS REQUERIMIENTOS DEL ESTADO COMO: EL POSTCONFLICTO, RENDICION DE CUENTAS, Y SISTEMA DE ATENCION DE PQRS EN EL MARCO DE LA APLICACIÓN DE LA LEY 1474 DE 2011	% REQUERIMIENTOS CUMPLIDOS	0%	70%	LA TRANSPARENCIA Y REGULARIZACION DE LOS REQUERIMIENTOS NORMATIVOS DEL ESTADO Y DE LAS COMUNIDADES PARA UNA MEJOR CONVIVENCIA DENTRO DEL MUNICIPIO	GOBIERNO	NUMERO DE REQUERIMIENTOS CUMPLIDOS		
EOT DESACTUALIZADO Y SIN VIGENCIA, PMGDR DESACTUALIZADO, CARENCIA DEL EMRE, CARENCIA DE UN PLAN INTEGRAL DE ACUEDUCTO Y ALCANTARILLADO (RURAL Y URBANO), ACTUALIZACION DE LA EXTRATIFICACION SOCIO-ECONOMICA, ACTUALIZACION DEL SISBEN	% PLANES FORMULADOS	0%	100%	PLANES DEBIDAMENTE FORMULADOS	PLANEACION	NUMERO DE PLANES FORMULADOS Y/O ACTUALIZADOS	0	6



ANEXO PLAN DE INVERSIONES

## TABLA DE CONTENIDO

INTRODUCCION.....	6
CAPITULO I .....	7
Visión del Plan de Desarrollo Territorial 2016-2019 “EDUCANDO HAREMOS PAZ” .....	7
1.1 Misión .....	7
1.2 Principios del Plan de Desarrollo Territorial 2016-2019 “EDUCANDO HAREMOS PAZ” .....	7
1.2.1  Gobernabilidad, Gobernanza .....	8
1.2.2  Participación, Integración y Concertación.....	8
1.2.3  Responsabilidad y Ética Pública.....	8
1.2.4  Respeto y Sentido de Pertenencia por las Instituciones y sus Diferentes Actores.....	8
1.3    Marco Legal.....	9-14
CAPITULO	
II.....	15
2.  Construcción Participativa y Democrática del Plan de Desarrollo para el Municipio de Suárez Cauca 2016-2019 “EDUCANDO HAREMOS PAZ”.....	15
2.1.  Metodología.....	16
<b>2.2.</b> Información Estadística Municipal.....	18
2.2.1  Ubicación Geográfica.....	18
2.2.2  Límites del Municipio.....	19
2.2.3  Extensión Municipal.....	19
2.2.4  Demografía.....	21
2.2.5  Población por grupo de edad.....	22
2.2.6  Población étnica.....	23
2.2.7  Consejos Comunitarios.....	24
2.2.8  Juntas de Acción Comunal.....	24
2.2.9  Beneficiarios de Programas Sociales.....	25
2.2.10 Afiliados al Sistema de Salud.....	26

2.2.11 Información Socioeconómica.....	26
2.2.12 Análisis de Cierre de Brechas.....	27
2.2.13 Coberturas en Educación.....	28
2.2.14 Otras Coberturas de Servicios Públicos.....	28
2.2.15 Entornos de Desarrollo .....	29
2.2.16 Sector Ambiental y Agropecuario.....	29
2.2.17 Regalías.....	29
2.2.18 Proyectos por Regalías.....	29
2.2.19 Información General Proyectos Aprobados OCAD.....	30
2.2.20 Relación de Proyectos SGR.....	31-32
2.3 ANALISIS DEL DIAGNOSTICO (Formato 1 DNP Anexo No.1).....	33
2.3.1 Caracterización Demográfica.....	33-35
DIAGNOSTICO GENERAL.....	36
2.4 DIMENSION POBLACION.....	36
2.4.1 Salud.....	36-37
Instituciones de Salud.....	38
2.4.2 Educación.....	39-40
2.4.2.1 Instituciones Educativas y Centros Docentes del Municipio.....	40-42
2.4.2.2 Estadísticas de Educación.....	43-45
2.4.3 Grupos Vulnerables.....	45
2.4.3.1 Mujeres.....	46
2.4.3.2 Primera infancia, niñez y adolescencia.....	46
2.4.3.3 Jóvenes.....	47
2.4.3.4 Personas en situación de discapacidad.....	48
2.4.3.5 Población LGTBI.....	48
2.4.3.6 Adulto Mayor.....	48
2.4.3.7 Víctimas.....	49
2.4.4 Cultura.....	50-52
2.4.4.1 Inventario cultural.....	52-53

2.4.5	Turismo.....	54-56
2.4.6	Deporte.....	56
2.5	DIMENSIÓN TERRITORIAL.....	58
2.5.1	Vivienda.....	58
2.5.2	Saneamiento básico.....	58-65
2.5.2.1	Agua potable.....	66
2.5.2.2	Alcantarillado.....	66
2.5.2.3	Manejo de basuras.....	67
2.5.3	Empleo y Desarrollo Económico.....	68
2.5.4	Minería tradicional.....	69
2.5.5	Vías y Transporte.....	70
2.5.6	Desarrollo Agrícola y Pecuario.....	72-75
2.5.7	Cultivos Ilícitos.....	76
2.5.8	Ambiental.....	77
2.5.9	Gestión del Riesgo.....	78-80
2.6	DIMENSION GOBIERNO.....	81
2.6.1	Gobernabilidad y Gobernanza.....	81
2.6.2	Desarrollo Comunitario.....	82
2.6.3	Ordenamiento Territorial.....	83
2.6.4	Convivencia y Seguridad Ciudadana.....	83
2.7	DIAGNOSTICO METODOLOGIA DNP.....	84
2.7.1	De la Planeación Estratégica.....	84
2.7.2	Estructura Plan de Desarrollo Territorial Municipio de Suarez “Educando Haremos Paz.....	84
	DIMENSIÓN ESTRATÉGICA.....	84
	Territorio.....	84
	Dimensión Estratégica Población.....	85
	Dimensión Estratégica Gobierno.....	87

CAPITULO III.....	88
DIAGNOSTICO FINANCIERO.....	88
3.1 PROYECCIONES.....	88
3.2 Proyecciones Plan Financiero 2016 - 2019.....	90-93
3.3 Metas del Superávit.....	93
3.4 LA DEUDA PÚBLICA Y ANALISIS DE SU SOSTENIBILIDAD.....	94
3.5.2 CAPACIDAD DE ENDEUDAMIENTO.....	94
3.5.3 METAS DE DEUDA PÚBLICA Y ANÁLISIS DE SU SOSTENIBILIDAD.....	94-97
3.6 PASIVOS CONTINGENTES POR PROCESOS JUDICIALES CONTRA LA ADMINISTRACIÓN.....	98
3.6.1 Relación de Procesos.....	98
3.6 Datos para Análisis de Cumplimiento Indicadores Ley 617/2015.....	101
CAPITULO IV.....	103
DOCUMENTOS COMPLEMENTARIOS.....	103
CAPITULO V.....	104
ANEXOS.....	104

### **DIAGNÓSTICO Y ESTRATEGIA**

#### **DIMENSION**

<b>POBLACION.....</b>	<b>105-173</b>
Sector Educación.....	105-121
Sector Salud.....	122-130
Programas Sociales.....	131-137
Desarrollo Comunitario.....	138-146
Adulto Mayor.....	147-155
Familias en Acción.....	156-160
Sector Cultura y Turismo.....	161-166
Deporte.....	167-173

• <b>DIMENSION TERRITORIO.....</b>	<b>174-246</b>
Emsuarez.....	178-184
Gestión del Riesgo.....	185-198
Sector Minero.....	199-204
Transporte.....	205-209
Desarrollo Rural.....	210-219
Sector Eléctrico.....	220-224
Vivienda.....	225-231
Vías.....	232-237
Ambiental.....	238-246
• <b>DIMENSION GOBIERNO.....</b>	<b>247-293</b>
Gobierno.....	247-257
Justicia.....	258-260
Primera Infancia.....	261-269
Inspección de Policía.....	270-274
Transito.....	275-281
Hacienda Publica.....	282-289
Fortalecimiento Institucional.....	290-301
ANEXO FINANCIERO.....	302

<b>TABLA DE CONTENIDO DE TABLAS</b>	<b>Pág.</b>
Tabla No.1. Ubicación geográfica. Fuente DNP 2015	18
Tabla No. 2. Distribución de la Población Suareña.	21
Tabla No.3 - Proporción de la población por ciclo vital, Municipio de Suarez 2005,2015 y 2020	22
Tabla No. 4. Población Étnica. Fuente Ficha de caracterización territorial DNP, DANE 2015	23
Tabla No. 5. Distribución Consejos Comunitarios. Fuente, Secretaría de Gobierno 2016 Suárez – Cauca	24
Tabla No.6 Relación Juntas Acción Comunal. Fuente: Secretaría de Gobierno 2016 Suárez – Cauca	24
Tabla No. 7 Beneficiarios Fuente: Kit Territorial DNP, CIFIN, Min Vivienda 2015	25
Tabla No. 8. Afiliados Salud. Fuente SISPRO 2016	25
Tabla No. 9. Informacion Socioeconomica. Fuente: Kit Territorial 2016	26
Tabla No. 10 Cierre de Brechas. Fuente: DANE, Mineducación, Minsalud - GET, DDTS, DNP 2014	27
Tabla No.11 Otras Coberturas de Servicios Públicos Fuente: Minminas 2015, SIEL 2014, Mintic II Trim 2015, Cálculos DDTS	28
Tabla No. 12. Presupuestos Regalías 2012-2016 Fuente: DNP – SICODIS, 2012-2016	30
Tabla No. 13 Proyectos Regalías. Fuente DNP 2016	30
Tabla No. 14 Relación de Proyectos. Fuente: DNP, Kit Territorial, SGR 2016	31-33
Tabla No. 15 Población por Etnias. Fuente: Ficha de caracterización Territorial; DNP; Dane 2015	34
Tabla No. 16 Porcentaje de población. Fuente: Censo 2005 DANE	34
Tabla No. 17 Instituciones de Salud. Fuente ASIS 2016	38
Tabla No. 18 Instituciones Educativas Municipio Suárez. Fuente: Dirección Núcleo 2016	40-42
Tabla No. 19. Matrícula Preescolar Básica Primaria Fuente: Dirección Núcleo Educativo	43
Tabla No. 20. Matrícula Básica Secundaria Fuente: Dirección Núcleo Educativo	44
Tabla No. 21. Matrícula Educación Media Fuente: Dirección Núcleo Educativo	44
Tabla No. 22. Matrícula Global Fuente: Dirección Núcleo Educativo	44
Tabla No. 23. Patrimonio Cultural Fuente: Coordinación de Cultura	52
Tabla No. 24. Patrimonio Cultural Inmaterial Fuente: Coordinación de Cultura	53
Tabla No. 25. Patrimonio Cultural Parques Fuente: Coordinación de Cultura	53
Tabla No. 26. Patrimonio Cultural Casetas Fuente: Coordinación de Cultura	53
Tabla No. 27 Escenarios Deportivos. Fuente-coordinación deportes -2016	56
Tabla No. 28 Proyección de disponibilidad presupuestal Cifras en millones de pesos-fuente EMSUÁREZ-2016	64
Tabla No. 29 Inversiones Realizadas, Cifras en millones de pesos-fuente EMSUAREZ-2016	64
Tabla No. 30 Detalle inversiones realizadas componente ambiental, Cifras en millones de pesos-fuente EMSUAREZ-2016	65

Tabla No. 31 Detalle de inversiones realizadas en A.A.A. Cifras en millones de pesos-fuente EMSUÁREZ-2016	65
Tabla No. 32 Detalle de inversiones realizadas en Estudios y Diseños. Cifras en millones de pesos-fuente EMSUÁREZ-2016	65
Tabla No. 33 Dimensión Estratégica Territorio Plan de Desarrollo Municipio Suárez 2016	84-85
Tabla No. 34 Dimensión Estratégica Población. Plan de Desarrollo Municipio Suárez 2016	85-86
Tabla No. 35 Dimensión Estratégica Gobierno. Plan de Desarrollo Municipio Suárez 2016	87
Tabla No. 37 Proyecciones Plan Financiero 2016-2019 Cálculos: Secretaria de Hacienda.	90-93
Tabla No. 38 Superávit Primario 2016. Hacienda	93
Tabla No. 39 Capacidad de Endeudamiento Fuente: Hacienda 2016	95-97
Tabla No. 40 Relación de Procesos Fuente: Hacienda 2016	98-101
Tabla No. 41 Relación Gastos Administración. Fuente: Hacienda 2016	101
Tabla No. 42 Relación Gastos Concejo Municipal. Fuente: Hacienda 2016	101
Tabla No. 43 Relación Gastos Personería Municipal. Fuente: Hacienda 2016	102
Grafico 1. Pasos Metodológicos de la Estrategia	17
Grafico 2. Mapa Departamento del Cauca, Ubicación Municipio de Suárez.	18
Gráfico 3. Mapa Político Municipio de Suárez Cauca.	20
Grafico 4. Pirámide poblacional del Municipio de Suárez, 2005,2015,2020	22
Gráfico No. 5. Afiliados al Sistema de Salud. Fuente SISPRO 2016	26
Gráfico No.7 Coberturas Educación Suárez 2014.	28
Gráfico No. 8 Cobertura Servicios, Fuente: GET, DDTS,DNP – 2014	28
Gráfico No. 9. Hectáreas Sembradas - Fuente: IGAC – SIGOT 2013 Kit Territorial 2016	29
Gráfico No. 10 Número de Proyectos y valor de SGR	31-33
Gráfico No. 11 Víctimas Departamento del Cauca	50
Gráfico No. 12 Manejo de Basuras	68
Gráfico No. 13 Relación de vías Terciarias.	71
Gráfico No. 14 Contrato Plan Cauca.	71
Gráfico No. 15 Catastro Multipropósito	76
Grafico No. 16 Estructura PND	84