



Libertad y Orden

REPÚBLICA DE COLOMBIA
DEPARTAMENTO DEL CAUCA
MUNICIPIO DE ROSAS
NIT: 800.095983-4

SECRETARIA DE PLANEACION Y OBRAS PÚBLICAS



PLAN DE DESARROLLO TERRITORIAL "TODOS POR EL CAMPO, ROSAS EN BUENAS MANOS", 2020-2023



TODOS POR EL CAMPO



ROSAS EN BUENAS MANOS

JOSE ROBERTO CAMPO OSORIO
Alcalde Municipio de Rosas

TODOS POR EL CAMPO



ROSAS EN BUENAS MANOS



Calle 6 No. 3-40 Barrio Belén Edificio CAM Rosas Cauca Celular: 3225391953

Email: alcaldia@rosas-cauca.gov.co

Página Web: www.rosas-cauca.gov.co

CÓDIGO POSTAL 193550



Libertad y Orden

REPÚBLICA DE COLOMBIA
DEPARTAMENTO DEL CAUCA
MUNICIPIO DE ROSAS
NIT: 800.095983-4

SECRETARIA DE PLANEACION Y OBRAS PÚBLICAS



GABINETE ADMINISTRACION MUNICIPAL

JOSE ROBERTO CAMPO OSORIO

Alcalde Municipio de Rosas

EVER ALIRIO CRUZ ORTEGA

Secretario Planeación y Obras Públicas.

MARIA HELENA PIAMBA SALAZAR

Secretaria de Gobierno

CLAUDIA PATRICIA DIAZ GALINDEZ

Secretaria de Salud y Desarrollo Social

FERNANDO DIAGO ARBOLEDA

Secretario de Hacienda

MANUEL JAVIER BARCENAS MAPAYO.

Secretario de Desarrollo Productivo y Ambiental.

GUSTAVO OSORIO HERNADEZ.

Control interno.

ARI JAVIER IBARRA CASTILLO

Personero Municipal

TODOS POR EL CAMPO



ROSAS EN BUENAS MANOS



Calle 6 No. 3-40 Barrio Belén Edificio CAM Rosas Cauca Celular: 3225391953

Email: alcaldia@rosas-cauca.gov.co

Página Web: www.rosas-cauca.gov.co

CÓDIGO POSTAL 193550



Libertad y Orden

REPÚBLICA DE COLOMBIA
DEPARTAMENTO DEL CAUCA
MUNICIPIO DE ROSAS
NIT: 800.095983-4

SECRETARIA DE PLANEACION Y OBRAS PÚBLICAS



HONORABLE CONCEJO MUNICIPAL

DIEGO FERNANDO GARZÓN LÓPEZ

Presidente

WILLIAM TRUJILLO PAZ

Primer Vicepresidente

YOVANNY TRUJILLO

Segundo Vice Presidente

LAURA MARÍA DOLORES CALVACHE MUÑOZ

JESÚS DAVID SOLANO PARRA

WILMAN ARTURO BUITRON

ALEX FABIÁN DÍAZ CABRERA

FRANKLYN FLORES TINTINAGO

YESID RAFAEL RIVERA ROJAS

MARCO ANTONIO ROJAS CARVAJAL

ARNUBAL ADRADA LÓPEZ

TODOS POR EL CAMPO



ROSAS EN BUENAS MANOS



Calle 6 No. 3-40 Barrio Belén Edificio CAM Rosas Cauca Celular: 3225391953

Email: alcaldia@rosas-cauca.gov.co

Página Web: www.rosas-cauca.gov.co

CÓDIGO POSTAL 193550



Libertad y Orden

REPÚBLICA DE COLOMBIA
DEPARTAMENTO DEL CAUCA
MUNICIPIO DE ROSAS
NIT: 800.095983-4



SECRETARIA DE PLANEACION Y OBRAS PÚBLICAS

CONSEJO TERRITORIAL DE PLANEACION

MONICA ASTRID QUITIAN

Representante Sector cultura recreación
Y Deporte

NERI LORENA ROJAS DIAZ

Representante Sector Salud

JORGE ANIBAL CORTEZ

Representante Sector Campesino.

SEGUNDO GUERRERO

Representante Sector Productivo

PABLO MACIAS

Representante Organización Indígena

MARINO FERNANDEZ CRUZ

Representante Sector Ambiental

GARZÓN DAVID AGREDO ARCOS

Representante Sector Educativo

RUBY HERNANDEZ OSORIO

Representante Organización Mujeres

GARY MOSQUERA

Representante Organización Jóvenes

ADIL ALBERTO RUEDA

Representante Organización Civica

BENITO LASSO.

Sector Juntas de Acción Comunal

TODOS POR EL CAMPO



ROSAS EN BUENAS MANOS



Calle 6 No. 3-40 Barrio Belén Edificio CAM Rosas Cauca Celular: 3225391953

Email: alcaldia@rosas-cauca.gov.co

Página Web: www.rosas-cauca.gov.co

CÓDIGO POSTAL 193550



Libertad y Orden

REPÚBLICA DE COLOMBIA
DEPARTAMENTO DEL CAUCA
MUNICIPIO DE ROSAS
NIT: 800.095983-4

SECRETARIA DE PLANEACION Y OBRAS PÚBLICAS



TABLA DE CONTENIDO

Contenido

PRESENTACIÓN	8
1 ESQUEMA DEL PLAN DE DESARROLLO “TODOS POR EL CAMPO, ROSAS EN BUENAS MANOS”, 2020-2023.....	9
1.1 OBJETIVO GENERAL DEL MUNICIPIO DE ROSAS:.....	9
1.2 LÍNEAS ESTRATÉGICAS DEL PLAN	9
1.3 ENFOQUES DEL PLAN DE DESARROLLO “TODOS POR EL CAMPO, ROSAS EN BUENAS MANOS”, 2020-2023.	10
1.4. PRINCIPIOS DEL PLAN DE DESARROLLO.....	12
2. DIAGNÓSTICO PLAN DE DESARROLLO.....	15
2.1 COMPONENTE GENERAL.....	15
2.2 LÍNEA ESTRATÉGICA 1 CON CAMPO, EQUIDAD Y DESARROLLO SOCIAL:	19
2.2.3 Educación.....	29
2.2.5 Cultura.....	44
2.2.6 Deporte y Recreación	47
2.2.7 Comunidades Vulnerables	48
2.2.8 Víctimas.....	50
Fuente: https://cifras.unidadvictimas.gov.co/	51
2.3 LÍNEA ESTRATÉGICA 2: CON CAMPO, DESARROLLO ECONÓMICO Y EMPRENDIMIENTO.	59
2.3.1 Generación de Empleo	59
2.3.2 Zonificación de los Sistemas de Producción y Extracción.....	62
2.3.3 Estructura agropecuaria municipal	64
2.4. Línea estratégica 3: CON CAMPO, AMBIENTE Y DESARROLLO SOSTENIBLE.....	70
2.4.1 Componente Biofísico	70
2.4.2 Gestión del Riesgo.....	82
2.5. LÍNEA ESTRATÉGICA 4: DESARROLLO CON INFRAESTRUCTURA Y CONECTIVIDAD	93
2.5.1 Vivienda.....	93
2.5.2 Servicios Públicos.....	95

TODOS POR EL CAMPO



ROSAS EN BUENAS MANOS



Calle 6 No. 3-40 Barrio Belén Edificio CAM Rosas Cauca Celular: 3225391953

Email: alcaldia@rosas-cauca.gov.co

Página Web: www.rosas-cauca.gov.co

CÓDIGO POSTAL 193550



Libertad y Orden

REPÚBLICA DE COLOMBIA
DEPARTAMENTO DEL CAUCA
MUNICIPIO DE ROSAS
NIT: 800.095983-4



SECRETARIA DE PLANEACION Y OBRAS PÚBLICAS

2.5.3. Infraestructura Vial y Transporte	104
2.6 LÍNEA ESTRATÉGICA 5: DESARROLLO CON ADMINISTRACIÓN Y GESTIÓN MUNICIPAL.....	107
2.6.1 PROCESO DE IMPLEMENTACIÓN DEL MODELO INTEGRADO DE PLANEACIÓN Y GESTIÓN.....	107
3.1 MISION DEL DESARROLLO	116
3.2 VISION DEL DESARROLLO	116
3.3 LÍNEA NO. 1 CON CAMPO, EQUIDAD Y DESARROLLO SOCIAL	116
3.3.1 Premisas del desarrollo.....	116
3.3.2 Programas 1.1 Desarrollo en el Sector Educativo	117
3.3.3 Programas 1.2 del desarrollo en el sector salud.....	118
3.3.4. Programas 1.3 del desarrollo en el sector cultura	119
3.3.5 Programas 1.4 del desarrollo en el sector Deporte	120
3.3.6 Programas 1.5 del desarrollo en el sector Inclusión Social	121
3.4 LINEA ESTRATÉGICA 2: CON CAMPO, DESARROLLO ECONÓMICO Y EMPRENDIMIENTO	138
3.4.1 Premisas del desarrollo.....	138
3.5 LINEA ESTRATÉGICA 3: CON CAMPO, AMBIENTE Y DESARROLLO SOSTENIBLE.....	143
3.5.1 Premisas del desarrollo.....	144
3.5.2 Programas 3.1 de Desarrollo en el Sector Ambiente y Desarrollo Sostenible	144
3.6 LINEA ESTRATÉGICA 4: DESARROLLO CON INFRAESTRUCTURA Y CONECTIVIDAD	148
3.6.1 Premisas del desarrollo.....	149
3.6.2 Programas 4.1 de Desarrollo en el Sector Transporte.....	149
3.6.3 Programas 4.2 de Desarrollo en el Sector Vivienda Urbana – APSB	150
3.6.4 Programas 4.3 de Desarrollo en el Sector Minas y Energía	150
3.7 LINEA ESTRATÉGICA 5: DESARROLLO CON ADMINISTRACIÓN Y GESTIÓN MUNICIPAL.....	155
3.7.1 Programas 5.1 de Desarrollo en el Sector Gobierno Territorial	156
3.7.2 Programas 5.2 de Desarrollo en el Sector Ciencia, tecnología e innovación.....	157
3.7.3 Programas 5.3 de Desarrollo en el Sector: Trabajo.....	157

TODOS POR EL CAMPO



ROSAS EN BUENAS MANOS



Calle 6 No. 3-40 Barrio Belén Edificio CAM Rosas Cauca Celular: 3225391953

Email: alcaldia@rosas-cauca.gov.co

Página Web: www.rosas-cauca.gov.co

CÓDIGO POSTAL 193550



Libertad y Orden

REPÚBLICA DE COLOMBIA
DEPARTAMENTO DEL CAUCA
MUNICIPIO DE ROSAS
NIT: 800.095983-4



SECRETARIA DE PLANEACION Y OBRAS PÚBLICAS

3.7.4 Programa 5.4 de Desarrollo en el Sector: Información Estadística	158
3.7.5 Programas 5.5 de Desarrollo en el Sector: Justicia y Derecho	158
4.1 DIAGNÓSTICO FINANCIERO 2016 – 2019	167
4.2 RESUMEN PLAN PLURIANUAL DE INVERSIONES (miles de pesos)	198
5. MONITOREO CONTROL Y SEGUIMIENTO	201
4.1. Instrumentos del Sistema de Seguimiento y Evaluación del Plan	201
<i>Tablero de indicadores</i>	202
<i>Marco conceptual</i>	203
<i>Seguimiento</i>	203
<i>Evaluación</i>	203

TODOS POR EL CAMPO



ROSAS EN BUENAS MANOS



Calle 6 No. 3-40 Barrio Belén Edificio CAM Rosas Cauca Celular: 3225391953

Email: alcaldia@rosas-cauca.gov.co

Página Web: www.rosas-cauca.gov.co

CÓDIGO POSTAL 193550



Libertad y Orden

REPÚBLICA DE COLOMBIA
DEPARTAMENTO DEL CAUCA
MUNICIPIO DE ROSAS
NIT: 800.095983-4



SECRETARIA DE PLANEACION Y OBRAS PÚBLICAS

PRESENTACIÓN

Presento y pongo a disposición de toda la población Roseña la ruta de trabajo de la Administración Municipal **TODOS POR EL CAMPO, ROSAS EN BUENAS MANOS 2020–2023**, teniendo como base fundamental para la construcción del Plan de Desarrollo Municipal el pacto colectivo que establecí con la comunidad mediante el Programa de Gobierno presentado para mi candidatura, como también la información obtenida, resultado de un ejercicio participativo de construcción con la comunidad en las diferentes veredas y zona urbana del Municipio de Rosas y con mi equipo de trabajo.

Realizando un análisis exhaustivo de indicadores base e información recopilada en el trabajo participativo de construcción, se definieron situaciones negativas y positivas que inciden en el desarrollo de nuestro Municipio teniendo en cuenta la población a la cual afecta y su localización, permitiéndonos así, priorizar aspectos plasmados en el presente documento que apuntan a la solución en los temas sociales, de desarrollo económico y emprendimiento, desarrollo ambiental sostenible, gestión municipal, infraestructura y conectividad, fundamentados en líneas estratégicas asignadas a los sectores y agrupados en los derroteros que nos hemos propuesto y que permitirán materializar las apuestas del Gobierno **TODOS POR EL CAMPO, ROSAS EN BUENAS MANOS**. Acciones articuladas con las prioridades del país y del departamento del Cauca, expuestas en el Plan Nacional de Desarrollo Pacto por Colombia, pacto por la equidad 2018-2022 y en el Plan de Desarrollo Departamental del Cauca, apuntando a la gestión de recursos y aunar esfuerzos de los diferentes niveles en pro de una dinámica positiva para el desarrollo de nuestro territorio.

Este documento será entonces, el instrumento que orientará la gestión, la carta de navegación que permitirá una eficaz y eficiente administración, por eso invito a todos los roseños y roseñas a que trabajemos mancomunadamente desde nuestro rol en el Municipio y siempre pensando en pro de un territorio más productivo, participativo, transparente y unido.

JOSE ROBERTO CAMPO OSORIO

Alcalde Municipio de Rosas

TODOS POR EL CAMPO



ROSAS EN BUENAS MANOS



Calle 6 No. 3-40 Barrio Belén Edificio CAM Rosas Cauca Celular: 3225391953

Email: alcaldia@rosas-cauca.gov.co

Página Web: www.rosas-cauca.gov.co

CÓDIGO POSTAL 193550



Libertad y Orden

REPÚBLICA DE COLOMBIA
DEPARTAMENTO DEL CAUCA
MUNICIPIO DE ROSAS
NIT: 800.095983-4

SECRETARIA DE PLANEACION Y OBRAS PÚBLICAS



1 ESQUEMA DEL PLAN DE DESARROLLO “TODOS POR EL CAMPO, ROSAS EN BUENAS MANOS”, 2020-2023.

1.1 OBJETIVO GENERAL DEL MUNICIPIO DE ROSAS:

Propiciar condiciones de desarrollo para un Rosas con alternativas productivas, equitativas y sostenibles, con políticas incluyentes, bajo los principios de transparencia y respeto por las diferencias en procura de la participación de sus comunidades y el control social en donde el interés general prevalezca sobre lo particular.

1.2 LÍNEAS ESTRATÉGICAS DEL PLAN

Teniendo en cuenta el objetivo general, se plantean las siguientes líneas estratégicas que están en concordancia con el programa de gobierno y que buscan propiciar un ambiente de desarrollo y crecimiento para toda la población del municipio.

Estas líneas con sus propósitos son:

1.2.1 Línea No. 1 Con Campo, Equidad y Desarrollo Social:

Propender por la provisión de servicios sociales a las comunidades de Rosas, mejorando los índices de bienestar y de mejores condiciones en el acceso y permanencia en la educación, acceso y protección a los servicios de salud, mejores ambientes en el deporte, la recreación y la cultura, en condiciones de equidad para todos los habitantes del municipio.

1.2.2 Líneas No. 2. Con Campo, Desarrollo Económico y Emprendimiento

Establecer mecanismos participativos que empoderen la confianza de las comunidades en el gobierno local, garantizando la participación ciudadana en el marco de las diferentes estrategias de desarrollo propuesto en el plan agropecuario como dinamizador económico de todo el municipio. Fortalecer el desarrollo Socioeconómico, implementado estrategias de emprendimiento y competitividad en la comunidad urbana y rural del municipio de Rosas.

1.2.3. Líneas No. 3. Campo, con Desarrollo Ambiental Sostenible.

Promover la protección de los recursos naturales del municipio, con fundamento de un manejo sostenible que propicie la conservación del entorno natural para beneficio de las próximas generaciones.

1.2.4 Línea No. 4. Desarrollo con Infraestructura y Conectividad

Fortalecer la infraestructura social como estrategia de desarrollo de las demás líneas en el interés de aumentar el bienestar social y lograr equidad para todos los sectores sociales del municipio.

1.2.5 Líneas No. 5. Desarrollo con Administración y Gestión Municipal

TODOS POR EL CAMPO



ROSAS EN BUENAS MANOS



Calle 6 No. 3-40 Barrio Belén Edificio CAM Rosas Cauca Celular: 3225391953

Email: alcaldia@rosas-cauca.gov.co

Página Web: www.rosas-cauca.gov.co

CÓDIGO POSTAL 193550



Libertad y Orden

REPÚBLICA DE COLOMBIA
DEPARTAMENTO DEL CAUCA
MUNICIPIO DE ROSAS
NIT: 800.095983-4

SECRETARIA DE PLANEACION Y OBRAS PÚBLICAS



Gestionar, optimizar y orientar los recursos hacia los sectores que la misma comunidad ha priorizado en el marco participativo del Plan de Desarrollo, en donde la misma comunidad realice seguimiento y control social de la ejecución de los recursos.

1.3 ENFOQUES DEL PLAN DE DESARROLLO “TODOS POR EL CAMPO, ROSAS EN BUENAS MANOS”, 2020-2023.

Para la construcción inicial del plan de desarrollo del, se consideró que era importante establecer las diferencias entre las nociones de territorio en términos de los recursos físicos o naturales y la noción del desarrollo territorial en términos de dinámica social y cultural. Para tal efecto, en el enfoque de plan de desarrollo se consideraron los actores sociales y las poblaciones para que, en el territorio en términos físicos propicien el cambio o el desarrollo; en esta perspectiva el territorio de Rosas Cauca es a la vez acondicionador y condicionado por, y desde, las acciones de los actores y las comunidades, considerando en ese orden de ideas los siguientes enfoques:

1.3.1 Enfoque Sistémico y multidimensional.

Este enfoque implica la transversalidad de las líneas estratégicas con todos los sectores del desarrollo, implican análisis transversales en diferentes temas que permiten una compenetración y una adaptabilidad a las situaciones.

1.3.2 Enfoque General de Desarrollo Integral.

Se cataloga el desarrollo humano del municipio de Rosas Cauca como un proceso multidimensional, incorporando la interacción del territorio dentro de un contexto global más allá de los límites del municipio, teniendo en cuenta dos elementos estructurales: el Territorio, y la interacción entre la población del municipio con el territorio.

1.3.3. Enfoque ambiental para mitigar el cambio climático.

El cambio climático afecta a nivel mundial, produciendo un impacto negativo en su economía, la vida de las personas y las comunidades; en el municipio, los eventos climáticos son cada vez más extremos provocando fenómenos naturales negativos que afectan la calidad de vida de las personas y amenazan la sostenibilidad ambiental del territorio como hecho reciente, el acaecido en la vereda de Portachuelo. Por lo anterior, se plasman estrategias en la gestión del riesgo,, que permitan mitigar el daño que se pueda presentar por fenómenos naturales

1.3.4 Enfoque de coordinación de la Gestión Pública.

Desarrolla la coordinación intersectorial entre niveles de gobierno nación, departamento y municipio, igual con el sector privado, y de cooperación internacional, en éste marco el Plan de desarrollo de Rosas contempla las diferentes líneas de desarrollo nacional y departamental para el cierre de brechas sociales en el municipio, la región y la nación y las estrategias de coordinación al logro de los mismos.

1.3.5 Enfoque de garantía y goce efectivo de derechos

TODOS POR EL CAMPO



ROSAS EN BUENAS MANOS



Calle 6 No. 3-40 Barrio Belén Edificio CAM Rosas Cauca Celular: 3225391953

Email: alcaldia@rosas-cauca.gov.co

Página Web: www.rosas-cauca.gov.co

CÓDIGO POSTAL 193550



Libertad y Orden

REPÚBLICA DE COLOMBIA
DEPARTAMENTO DEL CAUCA
MUNICIPIO DE ROSAS
NIT: 800.095983-4

SECRETARIA DE PLANEACION Y OBRAS PÚBLICAS



Se refiere al conjunto integral de derechos fundamentales que se deben garantizar a la población que ha sido víctima del desplazamiento forzado, con el objetivo de alcanzar su estabilización socioeconómica y restituir los derechos que le fueron vulnerados teniendo en cuenta que en Colombia estamos en el desarrollo del proceso de Paz.

En ese enfoque los derechos se ejercen, se respetan, se protegen, se garantizan, se cumplen. Es por ello que el respeto por las formas de pensamiento de índole social, político y religioso, el respeto por el ser individual desde su propia convicción y las libertades de sus propias realizaciones, será protegido para que los ciudadanos Roseños gocen efectivamente sus derechos.

1.3.6. Enfoque de Inclusión y Focalización en el gasto social

El enfoque pretende la asignación del gasto social de acuerdo a lo establecido en la Ley, teniendo en cuenta que estos recursos son escasos, y que los proyectos y necesidades para satisfacerse a la comunidad en su conjunto en la mayoría de los casos, superan las capacidades reales del municipio; se llevará a cabo una focalización del gasto social y este derivará en los correspondientes planes de acción sectorial, plan operativo y presupuestos anuales.

1.3.7. Enfoque Objetivos del Desarrollo Sostenible –ODS

Los Objetivos de Desarrollo Sostenible (ODS) proponen una agenda de desarrollo ambiciosa hacia el año 2030 en las siguientes esferas: personas, planeta, alianzas, justicia y prosperidad, Los ODS constituyen un conjunto integrado de objetivos globales, voluntarios y de aplicación universal que buscan un equilibrio entre las dimensiones económica, social y ambiental del desarrollo sostenible, El principal lema de los ODS: “No Dejar a Nadie Atrás”, por consiguiente el Municipio planea cada una de sus acciones enfatizando en la comunidad más vulnerable del Municipio de Rosas.

1.3.8. Enfoque Poblacional

De acuerdo con la población, su diversidad, sus problemáticas y por supuesto a los lineamientos de política nacional, se enmarcan necesidades, potencialidades, y posibilidades de sostenibilidad poblacional, haciendo visible las poblaciones en situaciones de riesgo, de vulnerabilidad, de exclusión, y condiciones de pobreza extrema, así como también, en los casos necesarios la población víctimas de la violencia y su resarcimiento dentro del proceso de Paz que enfrenta nuestro país; Este enfoque, abre la posibilidad de tomar acciones positivas, tendientes a la protección y garantía de derechos de grupos vulnerables en cuanto a:

Equidad de Género: Decreto 3445 de 17 de septiembre de 2010. Garantizar los derechos humanos integrales e interdependientes de las mujeres y la igualdad de género. Promover espacios de interlocución con las organizaciones de mujeres y de la sociedad civil del municipio de Rosas, además de prevenir factores que alteren la armonía familiar e impulsen la violencia de género.

TODOS POR EL CAMPO



ROSAS EN BUENAS MANOS



Calle 6 No. 3-40 Barrio Belén Edificio CAM Rosas Cauca Celular: 3225391953

Email: alcaldia@rosas-cauca.gov.co

Página Web: www.rosas-cauca.gov.co

CÓDIGO POSTAL 193550



Seguridad alimentaria y Nutricional: Teniendo en cuenta que está enfocada a que la comunidad vulnerable del municipio de Rosas en correlación con los programas desarrollados en los diferentes sectores mejoren la calidad de vida de sus habitantes a través de sus hábitos alimenticios y produzca para su propia manutención.

Primera infancia, niñez y adolescencia y familia: Ley 1098. Inclusión de la política pública de sujetos y garantía de derechos para los Niños, Niñas y Adolescentes, para que la inversión social, responda a las necesidades de éste importante sector y se trabaje en la prevención de las conductas delictivas en que se puedan incurrir en un entorno de recuperación y armonía con la familia.

Pobreza extrema “Red Unidos”: Ley 1450 de 2011, Estrategia territorial para superación de la pobreza extrema, Gestión, elaboración e inclusión de línea de base diagnóstica de las situaciones de la población en pobreza extrema, haciendo énfasis en la comunidad de adultos mayores.

Víctimas y Respeto por los Derechos Humanos y el Derecho Internacional Humanitario: Ley 1618 de 2013 que garantiza y asegura el ejercicio efectivo de los derechos de las personas víctimas de los diferentes conflictos generados por escenarios de violencia. Acciones integrales y sostenibles procurando un enfoque diferencial, es decir reconociendo que diferentes tipos de población requieren soluciones adecuadas a su situación específica, productos de acciones violentas y de Violaciones a los derechos fundamentales.

Comunidad con capacidades diversas: Ley 1618 de 2013 que garantiza y asegura los derechos de las personas en situación de discapacidad y sus familias. Ordenanza No. 091 de Noviembre 28 de 2011 que adopta la política pública para la inclusión social de las personas en situación de discapacidad en el departamento del Cauca y que es acogida en nuestro municipio, mientras se desarrolla una política local al respecto.

Grupos Étnicos: Respeto y reconocimiento de la cultura y de la identidad cultural de los grupos étnicos, cosmovisiones y Cosmogonías.

1.3.9. Enfoque para el Postconflicto

Aunque el municipio no está clasificado como PDET, se vislumbran importantes oportunidades dentro del OCAD PAZ para lograr cofinanciar proyectos de inversión social que coadyuven al significado de paz que implica la integralidad de visiones de distintos territorios, la tolerancia entre culturas, legitimación de poder y democracia, pero sobre todo la evolución de la forma de entender la convivencia y la ratificación de los valores por la diferencia y reconocimiento entre seres humanos que están de acuerdo en lo fundamental: la vida y sus formas de calidad

1.4. PRINCIPIOS DEL PLAN DE DESARROLLO

1.4.1. Coherencia

“TODOS POR EL CAMPO, ROSAS EN BUENAS MANOS”, 2020-2023, guarda una armonía con el Programa de gobierno que fue escogido en las contiendas electorales y se refleja en cada uno de las líneas estratégicas, componentes y programas que se ejecutarán durante la vigencia del presente gobierno.





Libertad y Orden

REPÚBLICA DE COLOMBIA
DEPARTAMENTO DEL CAUCA
MUNICIPIO DE ROSAS
NIT: 800.095983-4



SECRETARIA DE PLANEACION Y OBRAS PÚBLICAS

1.4.2. Coordinación

“TODOS POR EL CAMPO, ROSAS EN BUENAS MANOS”, 2020-2023, tendrá en cuenta en el marco de la ley las competencias que los distintos niveles de gobierno para efectos de garantizar la coordinación y cofinanciación de las iniciativas de inversión social de todas sus comunidades.

1.4.3. Participación

“TODOS POR EL CAMPO, ROSAS EN BUENAS MANOS”, 2020-2023, generará espacios comunitarios para que los habitantes del municipio, de manera individual o colectiva, participen y ejerzan el control social en las distintas etapas de la gestión pública. Además respetará los derechos humanos de todos los ciudadanos de Rosas.

1.4.4. Sustentabilidad Ambiental

“TODOS POR EL CAMPO, ROSAS EN BUENAS MANOS”, 2020-2023, se enfoca en la conservación y sostenibilidad de todas las actividades ambientales que se realicen en su territorio, protegiendo su entorno y ambiente de amenazas antrópicas que afecten su armonía en torno al medio ambiente. Por consiguiente la gestión y acción administrativa se orientará en la preservación, protección y conservación de nuestros ecosistemas.

1.4.5. Prioridad en el Gasto Público

“TODOS POR EL CAMPO, ROSAS EN BUENAS MANOS”, 2020-2023, enfocado hacia la lucha prioritaria contra la inequidad para reducir la pobreza, para garantizar el mejoramiento de la calidad de vida de la comunidad, por consiguiente, el gasto público social debe tener prioridad sobre las personas vulnerables, para promover una justa distribución y acceso a los recursos.

1.4.6. Eficiencia

“TODOS POR EL CAMPO, ROSAS EN BUENAS MANOS”, 2020-2023, optimizará el uso de los recursos disponibles, orientando el desarrollo del municipio de Rosas, a alcanzar los máximos productos de su plan utilizando eficientemente los recursos disponibles.

1.4.7. Viabilidad

“TODOS POR EL CAMPO, ROSAS EN BUENAS MANOS”, 2020-2023, desarrolla Programas y Proyectos que tienen la posibilidad de ser ejecutados en su totalidad en el periodo de gobierno, con toda la voluntad de gestión, con los recursos humanos, técnicos y financieros propuestos en su proyección.

1.4.8. Inclusión social

“TODOS POR EL CAMPO, ROSAS EN BUENAS MANOS”, 2020-2023, reconoce la diversidad de nuestros pueblos, por consiguiente se actuará con la certeza de respetar a cada uno de los sectores, para lograr el respeto por la libertad de pensamiento, la libertad de culto religioso, la

TODOS POR EL CAMPO



ROSAS EN BUENAS MANOS



Calle 6 No. 3-40 Barrio Belén Edificio CAM Rosas Cauca Celular: 3225391953

Email: alcaldia@rosas-cauca.gov.co

Página Web: www.rosas-cauca.gov.co

CÓDIGO POSTAL 193550



Libertad y Orden

REPÚBLICA DE COLOMBIA
DEPARTAMENTO DEL CAUCA
MUNICIPIO DE ROSAS
NIT: 800.095983-4

SECRETARIA DE PLANEACION Y OBRAS PÚBLICAS



libertad del libre desarrollo de la personalidad, la libertad de la participación de la mujer, los niños, niñas, adolescentes, jóvenes y adultos mayores en el proceso de desarrollo.

1.4.9. Competitividad y sostenibilidad con convivencia social

“TODOS POR EL CAMPO, ROSAS EN BUENAS MANOS”, 2020-2023, se preparará para insertar la economía local en la dinámica subregional, regional y nacional, encadenando la integralidad en el análisis y planificación del desarrollo local en beneficio de sus ciudadanos.

TODOS POR EL CAMPO



ROSAS EN BUENAS MANOS



Calle 6 No. 3-40 Barrio Belén Edificio CAM Rosas Cauca Celular: 3225391953

Email: alcaldia@rosas-cauca.gov.co

Página Web: www.rosas-cauca.gov.co

CÓDIGO POSTAL 193550



Libertad y Orden

REPÚBLICA DE COLOMBIA
DEPARTAMENTO DEL CAUCA
MUNICIPIO DE ROSAS
NIT: 800.095983-4

SECRETARIA DE PLANEACION Y OBRAS PÚBLICAS



2. DIAGNÓSTICO PLAN DE DESARROLLO

2.1 COMPONENTE GENERAL

2.1.1 Generalidades del Municipio

2.1.1.2 Historia del Municipio

El municipio de Rosas está ubicado en las estribaciones de la cordillera central, en la zona montañosa que fue habitada por comunidades indígenas; luego con la llegada de los conquistadores surge una nueva población, con unas características y comportamientos diferentes que hacen que desaparezca progresivamente la lengua, las creencias y la identidad de la cultura nativa.

A la población originalmente se le conoció con el nombre de “La Horqueta” como alusión a la conformación geográfica de la zona donde está ubicada, en medio de los cerros de Broncazo y San Francisco. Su fundación se debe a Don Juan Noguera, quien donó los territorios donde hoy funciona la sede municipal; las principales construcciones fueron de barro y madera. Posteriormente, el 25 de abril de 1876, fue cambiado el nombre por el de Dolores.

Durante la época republicana, la población de Dolores se convierte en epicentro habitacional de familias migrantes, procedentes especialmente de Boyacá, Huila, Nariño y de otras poblaciones cercanas como Almaguer y Bolívar. Algunos llegaron forzados por persecuciones políticas, otros en busca de refugio, huyendo de las guerras civiles y políticas que afectaban la nación (guerra de los mil días 1889 –1901). Años más tarde, tras el conflicto colombiano peruano (1932), se acelera la construcción de la Carretera Panamericana, hecho que trajo más población migrante.

El municipio se erigió como tal en 1882 y, por Ordenanza N° 41 de 1932, cambió el nombre de Dolores por el de Rosas, en homenaje al General José Avelino Rosas Córdoba, hijo de esta localidad, héroe destacado en la Revolución de 1886 y de la Independencia de Cuba en 1896, donde se le conocía como “El León del Cauca”

2.1.1.3 Ubicación y Superficie.

El municipio de Rosas está ubicado en la región centro-oriental del departamento del Cauca, entre las 2°15'2" N y 2°20'15" N, y entre los 76°36'32" W y 76°50'40" W, sobre el flanco occidental de la cordillera Central. Su cabecera está localizada a los 02°15'47" N y 76°44'40" W. El rango de altitudes del municipio oscila entre los 900 msnm (vereda Pinzón) y los 2.600 msnm (cuchilla El Ramal). (Ver Mapa1).

Su cabecera está localizada a los 02° 15' 47" de latitud norte y 76° 44' 40" de longitud oeste. Las altitudes mínima y máxima del municipio están en el sur occidente del territorio vereda Pinzón 900 mts y 2600 mts en la cuchilla El Ramal. Dista de Popayán 38 km. El área municipal es de 172 Km2.

TODOS POR EL CAMPO



ROSAS EN BUENAS MANOS



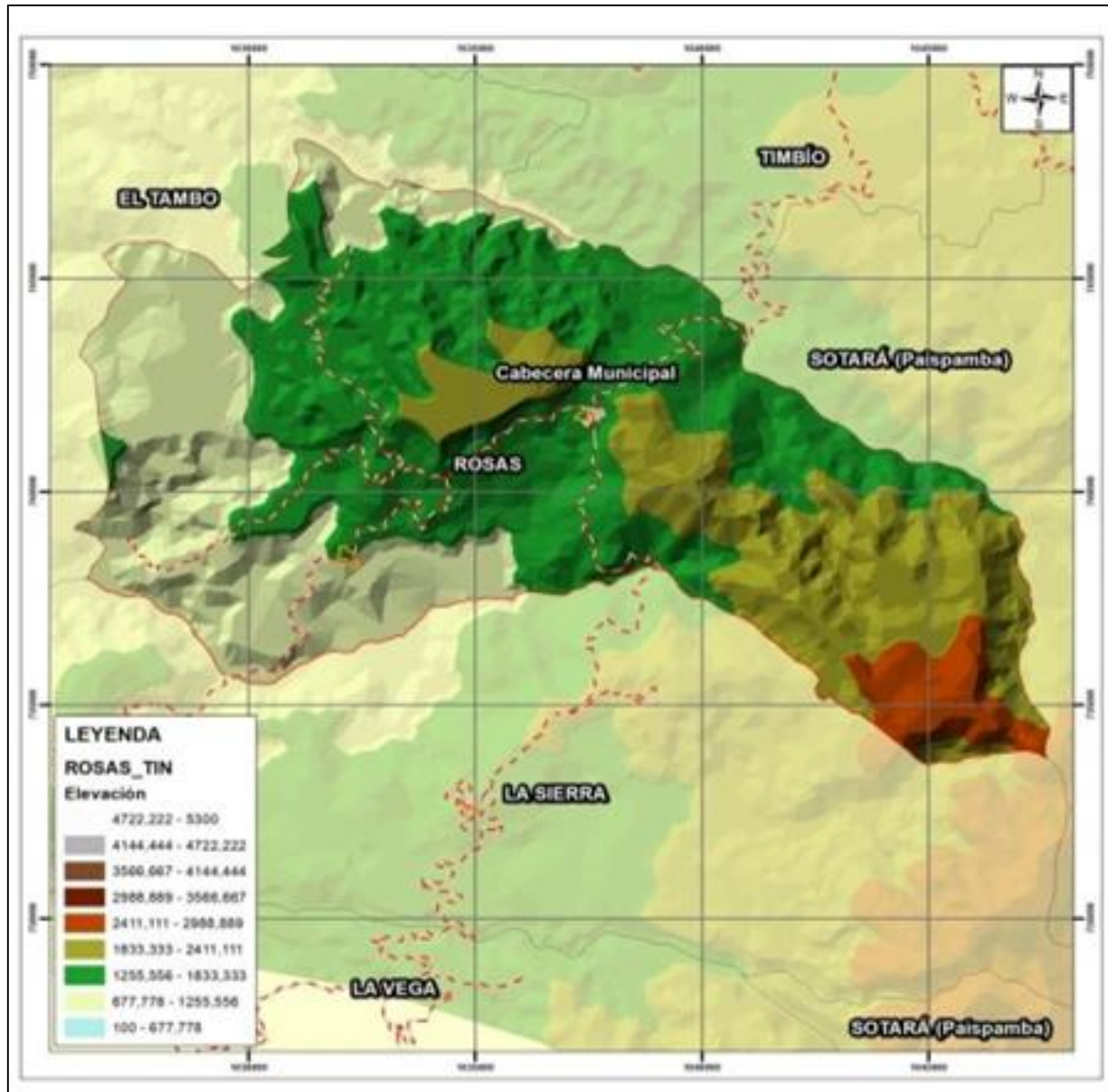
Calle 6 No. 3-40 Barrio Belén Edificio CAM Rosas Cauca Celular: 3225391953

Email: alcaldia@rosas-cauca.gov.co

Página Web: www.rosas-cauca.gov.co

CÓDIGO POSTAL 193550

Mapa 1. Municipio de Rosas



2.1.1.4 División Político Administrativa

Hacen parte del municipio 37 veredas y cuatro barrios en la cabecera municipal. La Tabla 1 relaciona las veredas con su área perimetral.



REPÚBLICA DE COLOMBIA
DEPARTAMENTO DEL CAUCA
MUNICIPIO DE ROSAS
NIT: 800.095983-4



Libertad y Orden

SECRETARIA DE PLANEACION Y OBRAS PÚBLICAS

Tabla 1. División Político Administrativa.

Sector	Barrios	Area (Has)
Casco Urbano	Santander	42.0194
	San Jose	
	Bolívar	
	Belén	
Sector Rural	Veredas	
1.	El Céfiro	654.22
2.	La Despensa	391.20
3.	El Altillo	216.82
4.	El Porvenir	390.96
5.	Portachuelo	473.97
6.	El Diviso	466.95
7.	La Laja	543.85
8.	Loma Grande	581.45
9.	Parraga	383.37
10.	Santa Clara	54.26
11.	La Soledad	129.09
12.	Chontaduro	321..58
13.	Parraba Viejo	182.75
14.	Pan de Azúcar	623.56
15.	Pinzón	467.00
16.	El Retiro	259.34
17.	Alto de las Yervas	252.16
18.	Bellavista	250.49
19.	Golondrinas	468.29
20.	Berlín	473.79
21.	Palo Blanco	411.98
22.	Guayacanal	683.54
23.	Puerto llave	539.15
24.	El Líbano	135.18
25.	El Sauce	568.51
26.	El Churo Tablón	797.38
27.	Gualoto	332.68
28.	El Ramal	1638.83
29.	El Cucho	234.11
30.	El Marques	258.67
31.	Ufugú	613.57
32.	La Violeta	167.27
33.	Guisábalo	387.76
34.	La Florida	1050.68
35.	Jigual	940.27
36.	Lomabajo	378.80
37.	Peña Blanca	455.92
Total área municipal		17.222,46

Fuente: E.O.T Rosas 2002 - SIG.

TODOS POR EL CAMPO



Calle 6 No. 3-40 Barrio Belén Edificio CAM Rosas Cauca Celular: 3225391953

Email: alcaldia@rosas-cauca.gov.co

Página Web: www.rosas-cauca.gov.co

CÓDIGO POSTAL 193550

ROSAS EN BUENAS MANOS



Libertad y Orden

REPÚBLICA DE COLOMBIA
DEPARTAMENTO DEL CAUCA
MUNICIPIO DE ROSAS
NIT: 800.095983-4

SECRETARIA DE PLANEACION Y OBRAS PÚBLICAS



2.1.5 Relaciones funcionales

Popayán como centro regional. Este nivel jerárquico corresponde a la ciudad por su categoría de capital del departamento y por ser centro de acopio y distribución de productos manufacturados y agrícolas procedentes de otras regiones del país y del mismo departamento del cauca; así mismo dispone de una red de servicios educativos, de salud, recreacionales, etc. que hacen que Popayán tenga una cobertura de acción hacia el sur del departamento e incluso algunos municipios del norte de Nariño.

El Bordo como centro local secundario, ejerce su influencia cada vez más fuerte sobre todo hacia Balboa, Mercaderes, Florencia y Argelia y en menor escala el municipio de Rosas, nexos que se integran con las veredas de Pinzón, Pan de Azúcar y Párraga principalmente, gracias a su emplazamiento central sobre la vía panamericana.

La cabecera municipal de Timbío, como centro urbano más cercano y oferente de algunos bienes y servicios y de acopio se convierte en centro de atracción concurrido sobre todo en el mercadeo de algunos productos agropecuarios, por tal razón confluyen habitantes de algunos municipio cercanos como Rosas, Sotará, El Tambo y el mismo Popayán, generando un mercado con una dinámica importante. Hacia dicho centro concurren del municipio de Rosas los pobladores de las veredas ubicadas en Palo Blanco y Berlín, pues la vía de comunicación por el sector de El Limón – Encenillo – Timbío, facilita y agiliza el desplazamiento de la población de dicho sector.

Funcionalidad Interna. La funcionalidad interna del municipio es aquella que se crea por la movilidad de oferta y demanda de servicios de un lugar a otro, que bien puede ser desde la cabecera municipal a la zona rural y desde el área rural a la zona urbana o hacia el interior de las mismas e incluso hacia un lugar específico al exterior del municipio. En cualquier caso en el municipio se van marcando unas tendencias de mayor continuidad entre unos lugares y otros, que dinamizan el flujo y permiten un mayor desarrollo desde diferentes lugares del municipio.

La cabecera municipal de Rosas se constituye en el principal centro de atracción del municipio por contar con servicios medico asistenciales en el Centro de Salud de primer nivel, educación secundaria, técnica y profesional (Convenios SENA y ESAP), servicios comerciales y bancarios, servicios religiosos (iglesia), plaza de mercado transporte local e intermunicipal, servicios de la administración municipal, registraduría, catastro, eventos deportivos y culturales y fiestas populares entre otros servicios prestados a través de diferentes instituciones públicas y privadas que operan en el casco urbano; estas actividades son favorecidas por una buena red en el tramo de la vía Panamericana; buen estado en la vía que de La Sierra conduce a la cabecera y estados intermitentes en las vías interveredales. El fluido del tránsito vehicular es frecuente en el sector de la vía panamericana y la que conduce al municipio de La Sierra. El transporte de carga y pasajeros desde las terminales de las vías internas se efectúa el día sábado que se realiza el mercado y aumenta el flujo vehicular incluidos los días miércoles cuando hay cosechas de café. Dichas condiciones permiten articular sin mayores dificultades el sector rural con la zona urbana y la identificación de la comunidad con su territorio municipal.

TODOS POR EL CAMPO



ROSAS EN BUENAS MANOS



Calle 6 No. 3-40 Barrio Belén Edificio CAM Rosas Cauca Celular: 3225391953

Email: alcaldia@rosas-cauca.gov.co

Página Web: www.rosas-cauca.gov.co

CÓDIGO POSTAL 193550



Libertad y Orden

REPÚBLICA DE COLOMBIA
DEPARTAMENTO DEL CAUCA
MUNICIPIO DE ROSAS
NIT: 800.095983-4



SECRETARIA DE PLANEACION Y OBRAS PÚBLICAS

Así mismo, existen otros centros de funcionamiento espacial en las veredas de Loma Grande, El Sauce, Marqués, Párraga y Loma bajo, que cuentan con vías de comunicación y mejor equipamiento e infraestructura, lo que facilita la concentración de la población de veredas circunvecinas.

En el sector sur del municipio se presenta una unidad de funcionamiento espacial y la conforman Párraga, Parraga Viejo, Pinzón, La Soledad, Santa Clara, Chontaduro y Pan de Azúcar, su lugar de atracción lo conforma el casco urbano de Párraga por ser el de mayor equipamiento colectivo como lo es la Institución Educativa Agropecuario, puesto de salud, iglesia, áreas deportivas y recreativas y servicios comerciales y personales.

En la vereda Loma Grande se presenta un centro de funcionamiento espacial menor por sus características de localización ya que se encuentra en el punto de intersección de la vía panamericana con la vía que conduce a la vereda de Gualoto y Churo Tablón hoy comunicada por vía en construcción con el Municipio de Sotará, sitio en el cual se conglomeran habitantes de las veredas circunvecinas a abordar el transporte norte – sur y viceversa. Así mismo se presenta más dinámica por ser la vereda de mayor densidad poblacional del municipio, por su mejor infraestructura del sector y disposición de servicios como tienda comunitaria, servicios personales y recreativos. En dicho sector confluyen habitantes de las veredas de La Despensa, El Líbano, Bello Horizonte y el Céfiro entre otros.

En la vereda de Loma bajo existe una unidad de funcionamiento espacial por sus mismas características fisiográficas y de vías de comunicación, dicho centro cuenta con un puesto de salud, cuenta con una Institución Educativa con una infraestructura recientemente construida que ofrece los niveles de educación preescolar, básica primaria, básica secundaria y Media, un mercado menor; la zona tiene vía terciaria y centros deportivos en buenas condiciones. En ella hacen parte las veredas de Pinzón, La Florida, Loma Bajo, Peña Blanca, El Jigal, Berlín y Golondrinas, estas dos últimas mantiene nexos ocasionales indirectos con el municipio de El Tambo.

Existe otra unidad espacial funcional en la vereda del El Sauce el cual está catalogada como centro rural disperso y está dotada de puesto de salud, Institución Educativa que ofrece los tres niveles de educación (Preescolar, básica y media), tiendas misceláneas y centros recreativos. Su ubicación geográfica, acceso vial y de transporte hasta la cabecera y potencial agropecuario la ubican como centro de atracción y concentración de las veredas de Peña Negra, Gualoto, Ramal sector bajo, La Laguna y Churo Tablón, aunque un sector de estas últimas dos veredas mantiene nexos comerciales con el municipio de Soltará.

2.2 LÍNEA ESTRATÉGICA 1 CON CAMPO, EQUIDAD Y DESARROLLO SOCIAL:

En el diagnóstico de la Línea Estratégica, nos centramos inicialmente en la variable de demografía, para sentar en el territorio sus diferentes características que nos llevarán al conocimiento y determinación de sus diferentes problemáticas y anhelos del municipio de Rosas , después se analizará la situación de cada uno de los sectores que se relacionan y que

TODOS POR EL CAMPO



ROSAS EN BUENAS MANOS



Calle 6 No. 3-40 Barrio Belén Edificio CAM Rosas Cauca Celular: 3225391953

Email: alcaldia@rosas-cauca.gov.co

Página Web: www.rosas-cauca.gov.co

CÓDIGO POSTAL 193550



fueron fundamentales en las diferentes propuestas que se involucran en el presente Plan y se termina con el análisis de los problemas de cada sector y en conjunto de cada línea estratégica.

2.2.1 Demografía

2.2.1.1 Estructura demográfica de la población

2.2.1.1.1 Población Total

De acuerdo a los censos nacionales de población y vivienda reportados por el DANE, se puede observar que la población en el año 1.973 se incrementó en un 7,% con respecto al año 1.964 y luego crece a una tasa del 7,2% a 1.985. Los registros posteriormente muestran incrementos sostenidos entre los censos de 1.993 a 2005, al pasar de 9.589 hab. a 12.666 hab. El censo Dane 2018, muestra sin embargo, una disminución del 9,4% con respecto a censo 2.005 puesto que la población total municipal registra 11.475 hab. y de ellos 1.087 hab. se localizan en la cabecera municipal y 10.388 en la zona rural (ver Tabla 2)

Tabla 2. Proyección de la Población - Municipio de Rosas

Años	Total	Cabecera	Rural
1951	5.487	781	4.706
1964	7.523	-	-
1973	8.043	-	-
1985	8.625	966	7.659
1993	9.589	907	8.682
2005	12.666	1.445	11.221
2018	11.475	1.087	10.388
2019	11.495	1.089	10.406
2020	11.539	1.089	10.450
2021	11.631	-	-
2022	11.724	-	-
2023	11.817	-	-

Fuente: DANE, Esta Investigación, Rosas 2.020.

Con relación a la población total proyectada para el Departamento del Cauca en el año 2.020 que es de 1.491.937 habitantes, la población del municipio de Rosas representa el 0.77% del total departamental, ocupando en términos cuantitativos el lugar 35 de 42 municipios. A nivel del Municipio la población se encuentra distribuida en un 9,4% en su cabecera y el 90,6% se localiza en el sector rural, evidenciando que su población sigue siendo eminentemente rural, con una densidad rural de 67,1 hab. x Km² y un promedio de 3.4 personas por unidad de vivienda.

2.2.1.1.2 Población según registros SISBEN

En la Tabla 3, se puede observar que los registros de población a 2.020, el municipio consolida una población total de 10.955 habitantes en la base de datos SISBEN. De acuerdo a los resultados del censo DANE 2.018 proyectados a 2.020 la población total es de 11.539; la diferencia entre las dos bases de datos es de 584 habitantes.



2.2.1.1.3 Distribución de la Población por Sexo.

Según los registros totales del municipio en 2020 según Dane, existen 11.539 habitantes de los cuales 5.902 pertenecen al sexo masculino y representan el 51,1% del total poblacional, el restante 48,9% equivalentes a 5.637 habitantes lo representan el sexo opuesto.

El Índice de Masculinidad (IM) es la relación de la población por sexos, es decir el número de hombres / número de mujeres x 100; en la Tabla 4 podemos observar que en la mayoría de los rangos de edad hay predominio del sexo masculino y en promedio municipal, por cada 104,7 hombres existen 100 mujeres.

Tabla 3. Distribución de la Población

Cabecera / Veredas	Total Personas	Cabecera / Veredas	Total Personas
Cabecera Municipal	1.020	Ufugú	306
Veredas:		Bello Horizonte	180
El Berlín	97	Guizábalo	228
Palo Blanco	52	Santa Clara	110
Guayacanal	27	La Soledad	158
Puerto Llave	33	Párraga Viejo	238
El Retiro	20	Chontaduro	173
Alto de las Yervas	172	Párraga	536
Bella Vista	100	Pan de Azúcar	187
Golondrinas	183	El Céfiro	898
Pinzón	130	La Despensa	143
La Florida	305	La Despensa Alta	176
El Jigual	335	Loma Grande	966
Peña Blanca	225	La Violeta	237
Lomabajo	214	El Diviso	575
El Churo Tablón	123	El Porvenir	293
El Ramal	182	El Altillo	207
Gualoto	268	Portachuelo	308
El Sauce	414	La Laja	324
El Líbano	199	La Laguna	142
El Marques	289	Peña negra	134
		Sin vereda	48
Subtotal Sector Rural			10.955

Fuente: SISBEN municipio de Rosas 2.020

2.2.1.1.4 Distribución de la Población por Rangos de Edad según DANE.

La Gráfica 1 y Tabla 4 muestran la pirámide poblacional del municipio de Rosas según el censo 2018 y proyectado a 2020. Los registros poblacionales de la estructura por rangos de edad muestran que existe una tendencia regresiva en su base, a diferencia de los resultados del censo Dane 2005 en donde su base mostraba la mayor concentración de la población en el rango de edades de 0-4 años y terminaba en un ápice agudo en la población de más de 80





Libertad y Orden

REPÚBLICA DE COLOMBIA
DEPARTAMENTO DEL CAUCA
MUNICIPIO DE ROSAS
NIT: 800.095983-4

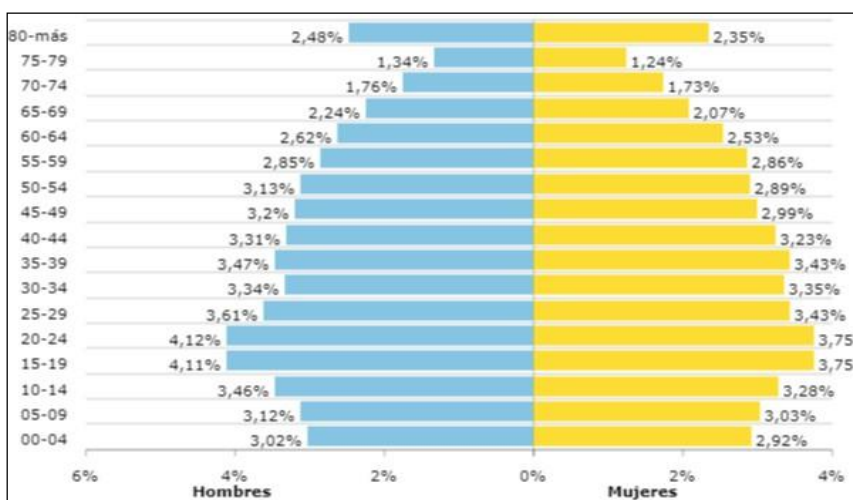


SECRETARIA DE PLANEACION Y OBRAS PÚBLICAS

años de edad. Los cambios en la dinámica poblacional que muestra el censo 2018 nos indican que el promedio de los hogares pasó de más de cuatro integrantes en el censo de 2005, en el censo de 2018, este porcentaje se redujo a la mitad. Así mismo, la tasa de fecundidad bajó sistemáticamente en Colombia, pues en 1967 el promedio de hijos o hijas estaba en 6.7 por mujer, en 2010 pasó a 2.1 y en 2018 se reportaron 2.

La pirámide poblacional muestra además, que la mayor concentración de la población se ubica en el rango de los 15 a los 24 años de edad con el 15,7% de la población y continúa de forma descendente hasta terminar en los rangos de personas mayores de 80 años, en donde se observa un incremento significativo al pasar en 2005 del 1,95% al 4,8% en el censo de 2018 en el que se ubican 557 personas de las cuales el 51,4% son hombres.

Grafica 1. Pirámide Poblacional Municipio de Rosas



Fuente: Censo DANE 2018. Proyección 2020 PDT Rosas – Cauca

Tabla 4. Distribución de la Población por Rangos de Edad y Género

Rangos Edad	Total	Hombres	Mujeres	Índice Masculinidad
00-04	685	348	337	103,3
05-09	710	360	350	102,9
10-14	778	399	379	105,3
15-19	907	474	433	109,5
20-24	908	475	433	109,7
25-29	812	416	396	105,1
30-34	772	385	387	99,5
35-39	796	400	396	101,0
40-44	755	382	373	102,4
45-49	714	369	345	107,0
50-54	694	361	333	108,4

TODOS POR EL CAMPO



ROSAS EN BUENAS MANOS



Calle 6 No. 3-40 Barrio Belén Edificio CAM Rosas Cauca Celular: 3225391953

Email: alcaldia@rosas-cauca.gov.co

Página Web: www.rosas-cauca.gov.co

CÓDIGO POSTAL 193550



**REPÚBLICA DE COLOMBIA
DEPARTAMENTO DEL CAUCA
MUNICIPIO DE ROSAS
NIT: 800.095983-4**



Libertad y Orden

SECRETARIA DE PLANEACION Y OBRAS PÚBLICAS

55-59	659	329	330	99,7
60-64	594	302	292	103,4
65-69	497	258	239	107,9
70-74	403	203	200	101,5
75-79	298	155	143	108,4
80-84	228	127	101	125,7
85-89	171	94	77	122,1
90-94	114	52	62	83,9
95-99	40	12	28	42,9
100 Años y+	4	1	3	33,3
Total	11.539	5.902	5.637	

Fuente: Censo DANE 2018. Proyección 2020 PDT Rosas – Cauca

2.2.1.2 Grupos específicos de la población

La Tabla 5 y Gráfica 2, nos muestra los rangos de edades que presenta la estructura poblacional del municipio clasificados por ciclos de vida; podemos afirmar que en el año 2.020, la primera infancia representa el 7,1% de la población total, la infancia el 7,6%, la adolescencia el 8,7% y la juventud el 11,1%. La población menor de 24 años bajo la cual se enfocan las políticas prioritarias de los programas nacionales, representa el 34,5% del total municipal. Los ciclos de vida correspondiente a los adultos representan el 45,1% y a los adultos mayores el 20,4%, este último ciclo de vida reviste gran importancia porque es igualmente focalizado por los programas sociales del estado colombiano; algunos de ellos focalizan dicho estrato a partir de los 72 años.

Tabla 5. Distribución de la población por ciclos de vida y género

Ciclos de Vida	Rangos de Edades (Años)	Género		Población Total	
		Hombres	Mujeres	N°	%
Primera infancia	0 – 5	418	406	824	7,1
Infancia	6 – 11	443	428	871	7,6
Adolescencia	12 – 17	522	486	1.008	8,7
Jóvenes	18 – 24	673	612	1.285	11,1
Adultos	25 – 59	2.642	2.560	5.202	45,1
Adultos mayores	Mayores de 60	1.204	1.145	2.349	20,4
Total		5.902	5.637	11.539	
Porcentaje (%)		-	-		100,0

Fuente: DANE – Censo 2.018 - proyección 2.020

TODOS POR EL CAMPO



ROSAS EN BUENAS MANOS



Calle 6 No. 3-40 Barrio Belén Edificio CAM Rosas Cauca Celular: 3225391953

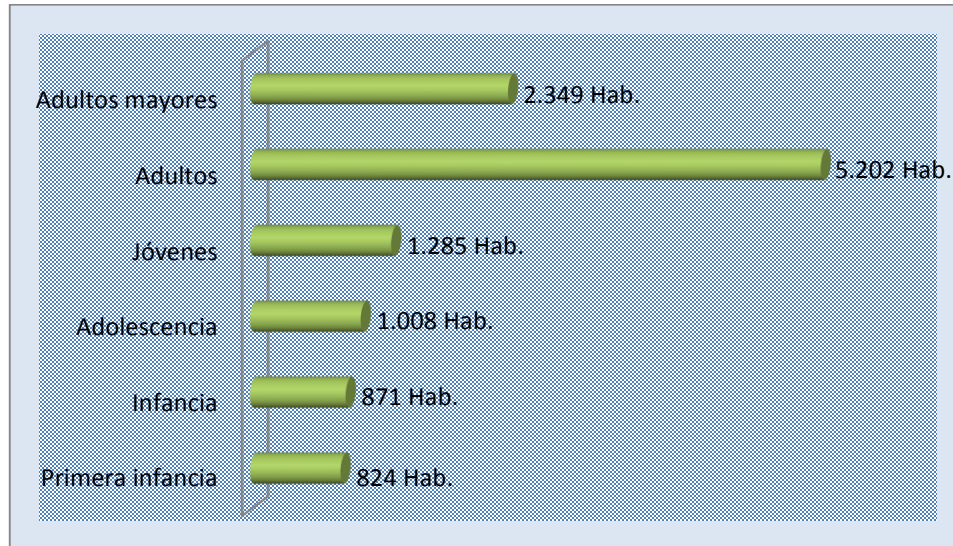
Email: alcaldia@rosas-cauca.gov.co

Página Web: www.rosas-cauca.gov.co

CÓDIGO POSTAL 193550



Grafica 2. Composición de la Población por Ciclos de Vida



Fuente: DANE – Censo 2.018 – proyección 2.020

2.2.1.2.1 PET y PEE

2.2.1.2.1.1 Población en Edad de Trabajar (P.E.T.).

Si se considera la P.E.T. como “aquella parte de la población total disponible corrientemente para trabajar en la producción y la distribución de los bienes y servicios económicos” y que se considera entre los 12 y 65 años, se puede afirmar que en el municipio de Rosas existen 8.245 personas en edad de trabajar, que equivale al 71.5% considerado como un buen potencial de desarrollo. Ver Tabla 6.

Tabla 6. Población en Edad de Trabajar (P.E.T)

Rango de Edad	P.E.T N° de Personas	%
12 a 65 años	8.245	71.5
Resto de población	3.294	28.5

Fuente: DANE – Censo 2.018 - proyección 2.020

2.2.1.2.1.2 Población en Edad de Estudiar (P.E.E.)

La población en edad de estudiar (P.E.E), considera la que se encuentra dentro del rango de edades entre 5 y 19 años. Tanto para la zona urbana como para la zona rural se ubican en este rango 2.478 personas que representan el 21.5% de la comunidad de Rosas. Ver Tabla 7.

Tabla 7. Población en Edad de Estudiar (P.E.E)

Rango de Edad	P.E.E	Porcentaje
---------------	-------	------------





REPÚBLICA DE COLOMBIA
DEPARTAMENTO DEL CAUCA
MUNICIPIO DE ROSAS
NIT: 800.095983-4



Libertad y Orden

SECRETARIA DE PLANEACION Y OBRAS PÚBLICAS

	No. de Personas	
5 a 19 años	2.478	21,5
Resto de población	9.061	78,5

Fuente: Dane 2005, proyección 2.019

Otros indicadores demográficos

Las Tablas 8 y 9 muestran una serie de indicadores, que permiten el análisis de la estructura poblacional por edades y/o por distribución geográfica en el ámbito territorial comparado entre los 2 últimos censos Dane.

Tabla 8. Otros indicadores de estructura demográfica. Municipio de Rosas 2020.

Índices demográficos	Interpretación
Relación hombres/mujer	En el año 2005 por cada 116 hombres, había 100 mujeres, mientras que para el año 2020 por cada 104,7 hombres, había 100 mujeres
Razón niños mujer	En el año 2005 por cada 42 niños y niñas (0-4 años), había 100 mujeres en edad fértil (15-49años), mientras que para el año 2020 por cada 13 niños y niñas (0-4 años), había 100 mujeres en edad fértil
Índice de infancia	En el año 2005 de 100 personas, 30 correspondían a población hasta los 14 años, mientras que para el año 2020 este grupo poblacional fue de 17 personas
Índice de juventud	En el año 2005 de 100 personas, 25 correspondían a población de 15 a 29 años, mientras que para el año 2020 este grupo poblacional fue de 23 personas
Índice de vejez	En el año 2005 de 100 personas, 14 correspondían a población de 65 años y más, mientras que para el año 2020 este grupo poblacional fue de 15 personas
Índice de envejecimiento	En el año 2005 de 100 personas, 46 correspondían a población de 65 años y más, mientras que para el año 2020 este grupo poblacional fue de 79 personas
Índice demográfico de dependencia	En el año 2005 de 100 personas entre los 15 a 64 años, había 66 personas menores de 15 años ó de 65 años y más (dependientes) mientras que para el año 2020 este grupo poblacional fue de 53 personas
Índice de dependencia infantil	En el año 2005, 49 personas menores de 15 años dependían de 100 personas entre los 15 a 64 años, mientras que para el año 2020 fue de 29 personas
Índice de dependencia mayores	En el año 2005, 17 personas de 65 años y más dependían de 100 personas entre los 15 a 64 años, mientras que para el año 2020 fue de 23 personas
Índice de Friz	Representa el porcentaje de población de menos de 20 años (entre 0 y 19 años), con respecto al grupo de población de edades comprendidas entre los 30 y los 49 años. Cuando este índice supera el valor de 160 se considera que la población estudiada es una población joven, mientras que si resulta inferior a 60 se considera una población envejecida.

Fuente: DANE-SISPRO-MINSALUD

TODOS POR EL CAMPO



Calle 6 No. 3-40 Barrio Belén Edificio CAM Rosas Cauca Celular: 3225391953

Email: alcaldia@rosas-cauca.gov.co

Página Web: www.rosas-cauca.gov.co

CÓDIGO POSTAL 193550

ROSAS EN BUENAS MANOS



Tabla 9. Índice demográfico, Municipio de Rosas

Índice Demográfico	Año	
	2005	2020
Población total	12.666	11.539
Población Masculina	6.796	5.902
Población femenina	5.870	5.637
Relación hombres: mujer	115,78	113
Razón niños: mujer	42	13
Índice de infancia	30	17
Índice de juventud	25	23
Índice de vejez	14	15
Índice de envejecimiento	46	79
Índice demográfico de dependencia	65,76	52,47
Índice de dependencia infantil	49,06	29,4
Índice de dependencia mayores	16,70	23,1
Índice de Friz	165,06	47.1

Fuente: DANE-SISPRO-MINSALUD

2.2.1.3 Indicadores Socioeconómicos

2.2.1.3.1 Índice de Necesidades Básicas Insatisfechas N.B.I.

En la Tablas 10 se puede apreciar que el índice de Necesidades Básicas Insatisfechas a nivel municipal según el censo de 2.018, para el Departamento del Cauca era del 18,27% y a nivel nacional del 14,13%; el municipio de Rosas sobrepasa los promedios nacionales pero es inferior a los promedios departamentales; sin embargo los indicadores de Componente vivienda y de dependencia económica superan los referentes anteriores.

Tabla 10. Necesidades Básicas Insatisfechas – Total Municipio, Departamento y Nación

Detalle	Prop de Personas en NBI (%)	Prop de Personas en miseria	Componente vivienda	Componente Servicios	Componente Hacinamiento	Componente Inasistencia	Componente dependencia económica
Rosas	17,96	2,43	9,76	1,09	2,84	1,78	5,27
Cauca	18,27	3,15	5,99	5,87	3,71	1,52	4,93
Nacional	14,13	3,74	5,31	3,58	4,06	1,91	4,37

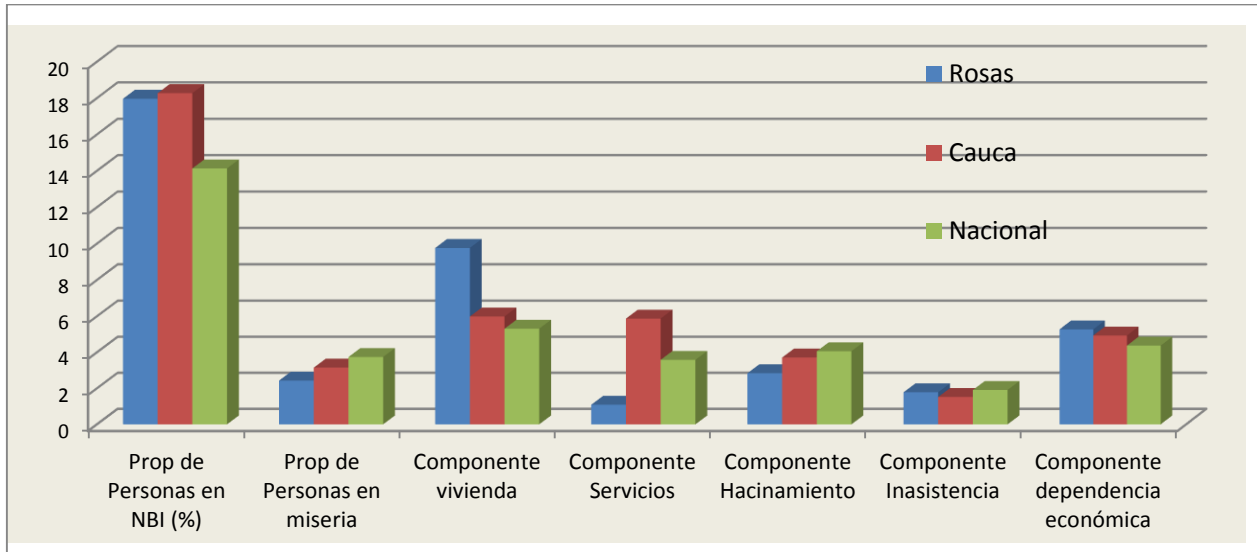
Fuente DANE Censo 2018.

El índice de Necesidades Básicas Insatisfechas que mide a las cabeceras de los municipios a nivel nacional y departamental, ubican al municipio de Rosas con los indicadores más altos con el 14,75% frente a 12,38% del departamento y 9,42% de la nación. Supera en los indicadores de Vivienda, Hacinamiento y dependencia económica, ver Tabla 11.





Gráfica 3. Necesidades Básicas Insatisfechas Comparativas



Fuente DANE Censo 2018.

Tabla 11. Necesidades Básicas Insatisfechas – Cabeceras

Detalle	Prop de Personas en NBI (%)	Prop de Personas en miseria	Componente vivienda	Componente Servicios	Componente Hacinamiento	Componente Inasistencia	Componente dependencia económica
Rosas	14,55	2,56	8,26	2,85	2,95	0,20	4,52
Cauca	12,38	1,70	4,25	4,27	2,10	0,95	2,75
Nacional	9,42	1,76	2,88	2,06	2,49	1,56	2,62

Fuente DANE Censo 2018.

En la Tabla 12 se puede observar que los indicadores de Necesidades Básicas Insatisfechas que mide los sectores rurales a nivel departamental y nacional, colocan al municipio de Rosas con indicadores inferiores, sin embargo, se considera que los reportes para el municipio son cuestionables y en especial los de proporción de personas en miseria con el 2,42% y de servicios con el 0,88% cuando en muchas veredas del sector rural, tienen grandes deficiencias en cuanto a suministro y calidad del agua.

Tabla 12. Necesidades Básicas Insatisfechas – Municipio Resto

Detalle	Prop de Personas en NBI (%)	Prop de Personas en miseria	Componente vivienda	Componente Servicios	Componente Hacinamiento	Componente Inasistencia	Componente dependencia económica
Rosas	18,38	2,42	9,94	0,88	2,82	1,97	5,36
Cauca	22,12	4,10	7,13	6,92	4,77	1,89	6,35
Nacional	30,22	10,51	13,63	8,78	9,42	3,11	10,33





Libertad y Orden

REPÚBLICA DE COLOMBIA
DEPARTAMENTO DEL CAUCA
MUNICIPIO DE ROSAS
NIT: 800.095983-4



SECRETARIA DE PLANEACION Y OBRAS PÚBLICAS

Fuente DANE Censo 2018.

2.2.1.3.2 Índice de Pobreza Multidimensional I.P.M.

El índice de pobreza multidimensional (IPM) oficial para Colombia está compuesto por cinco dimensiones (Condiciones educativas, condiciones de la niñez y la juventud, salud, condiciones de la vivienda y servicios públicos y trabajo), de las cuales se desprenden quince indicadores. Se puede observar que los mayores índices de pobreza se encuentran en el sector rural.

En las privaciones sobresale el trabajo informal y bajo logro educativo de la población rural, la tasa de dependencia que son los menores de edad y adultos mayores que dependen de los que se ubican como población económicamente activa y se encuentran trabajado, los materiales de los pisos de las viviendas del sector rural y muy altos índices de trabajo informal, igualmente en el sector rural. Ver Tabla 13.

**Tabla 13. Privaciones por Hogar según Variable Principales dominios
Municipio de Rosas**

Privaciones por variable	ROSAS		
	Total	Cabeceras	Centros poblados y rural disperso
Analfabetismo	17,1	6,9	18,4
Bajo logro educativo	75,1	48,0	78,6
Barreras a servicios para cuidado de la primera infancia	1,3	1,0	1,4
Barreras de acceso a servicios de salud	3,0	0,8	3,3
Tasa de dependencia	52,1	55,8	51,6
Hacinamiento crítico	4,6	11,4	3,7
Inadecuada eliminación de excretas	9,5	8,1	9,7
Inasistencia escolar	3,7	1,3	4,0
Material inadecuado de paredes exteriores	5,6	2,5	5,9
Material inadecuado de pisos	37,6	8,9	41,2
Rezago escolar	11,0	12,9	10,8
Sin acceso a fuente de agua mejorada	33,6	3,6	37,4
Sin aseguramiento en salud	11,0	15,2	10,5
Trabajo infantil	1,1	0,0	1,3
Trabajo informal	93,5	88,8	94,1

Fuente DANE Censo 2018.

2.2.2 Composición Étnica

La población de Rosas se considera pluriétnica ya que tiene presencia de población mestiza como grupo mayoritario, afro colombiana e indígena, que conviven y comparten el territorio. (Gráfica 4).

Población indígena. De acuerdo con el documento Plan de Vida de la comunidad Yanacona, en el municipio de Rosas la población indígena se encuentra organizada en el cabildo indígena

TODOS POR EL CAMPO



ROSAS EN BUENAS MANOS



Calle 6 No. 3-40 Barrio Belén Edificio CAM Rosas Cauca Celular: 3225391953

Email: alcaldia@rosas-cauca.gov.co

Página Web: www.rosas-cauca.gov.co

CÓDIGO POSTAL 193550

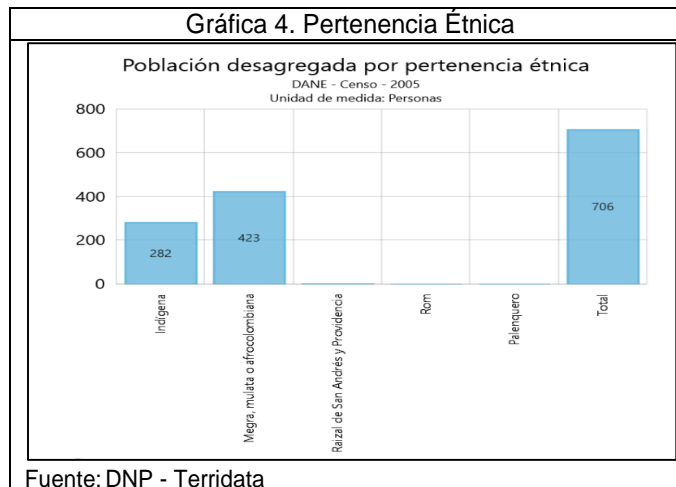


Intiyako asentados en las veredas de El Sauce, Bello Horizonte, Loma Grande, La Soledad, El Céfiro, La Violeta, Guizábalo, El Ramal, El Diviso, El Porvenir, Ufugú, El Altillo, Portachuelo, La Laja, Santa Clara, El Retiro, Berlín, Bellavista y la cabecera municipal. Existen 233 familias y 1.050 comuneros; la tenencia de la tierra se basa en la propiedad privada de cada familia que se acredita mediante documento privado o escritura pública; el promedio de las unidades de explotación es de 2 Has por familias.

Población afrocolombiana. La población afrocolombiana a pesar de que está localizada fuera de la región denominada del Pacífico Biogeográfico y de la cual hace parte la zona occidental del departamento del Cauca; mantiene fuertes vínculos culturales en aspectos tales como la música, el folklore tradicional, manteniendo una fuerte identidad como comunidad. Una de las características de la población afrocolombiana en los andes Caucanos la constituye la baja calidad de vida y el relegamiento social en las dinámicas del desarrollo debido a las dificultades de accesibilidad de los territorios que ocupan.

Según registros oficiales, la población afro en el municipio es de 1.880 habitantes y representa el 14,3% del total municipal; la mayor concentración de la población se localiza en las partes bajas, en las veredas de Peña Blanca, Loma Bajo, Jigual, Parraga Viejo, Párraga, La Florida, Pinzón, Chontaduro y Pan de Azúcar.

Se ha estimado que el 48% de la población afro de Rosas se encuentra organizada en el Concejo Raíces de Párraga y Concejo Pan de Azúcar, las dos tienen el reconocimiento del municipio, el primero cuenta con 230 familias y un promedio de 520 personas y el segundo con 70 familias y 340 personas. El objetivo inmediato de los dos consejos, es lograr el reconocimiento del Ministerio del Interior, para poder acceder a los beneficios que la Ley concede.



2.2.3 Educación

Dentro del sector se analizan los indicadores actuales reportados en el SIMAT para el municipio de Rosas y los registros históricos disponibles en el KPT del DNP.





2.2.3.1 Indicadores de Educación

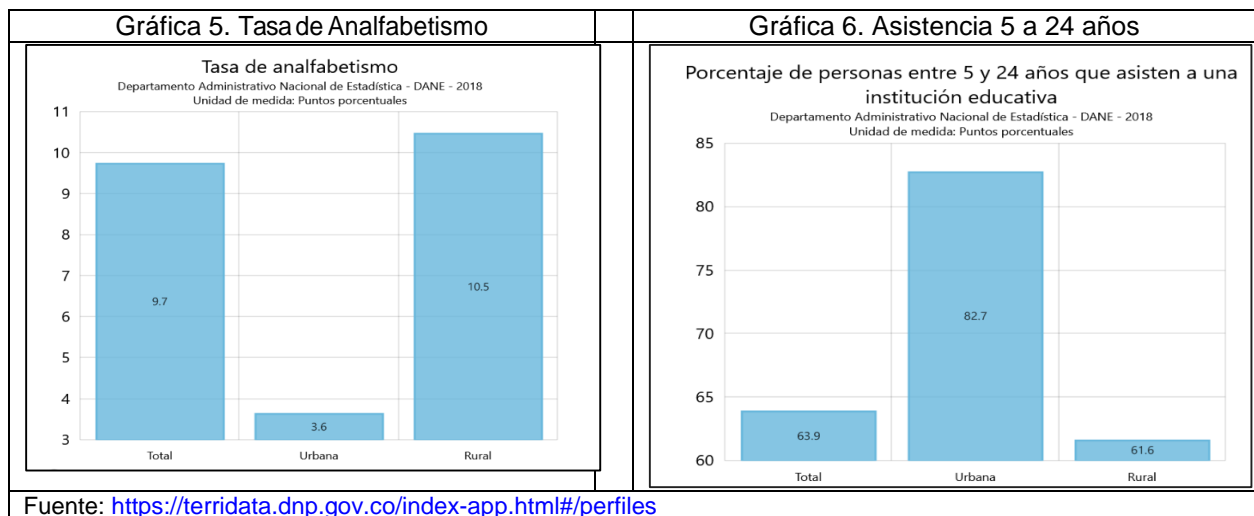
Según los indicadores oficiales del DANE evaluados para 2018, la tasa de analfabetismo que corresponde a los mayores de 15 años que no saben leer ni escribir, para la población del municipio de Rosas es del 9,74% en promedio pero es más alta en el sector rural con el 10,47% puesto que en la cabecera municipal es 3,64%.

El porcentaje promedio de asistencia a la educación formal para el municipio es del 63.38% siendo más baja para la población rural con el 61,6% de los que se encuentran en el rango de edad entre 5 a 24 años. (Tabla 14 y Gráficas 5 y 6)

Tabla 14. Tasa de Analfabetismo

Descripción	2018
Tasa de Analfabetismo (Censo)	9,74
Tasa de Analfabetismo Urbana (Censo)	3,64
Tasa de Analfabetismo Rural (Censo)	10,47
Porcentaje de asistencia de 5 a 24 años (Censo)	63,90
Porcentaje de asistencia de 5 a 24 años Urbana (Censo)	82,75
Porcentaje de asistencia de 5 a 24 años Rural (Censo)	61,61

Fuente: <https://terridata.dnp.gov.co/index-app.html#/perfiles>



La Tabla 15 y Gráfica 7 muestran las coberturas bruta y neta en educación para el municipio; podemos observar que la tasa de cobertura bruta en transición, muestra un comportamiento ascendente entre 2010 y 2013, luego presenta tendencias variables pero en el año 2018 su tasa llega al 75,94%. La cobertura neta muestra un comportamiento similar a lo largo de los años e igualmente en el año 2018 logra su mejor registro con el 42,25%.





**REPÚBLICA DE COLOMBIA
DEPARTAMENTO DEL CAUCA
MUNICIPIO DE ROSAS
NIT: 800.095983-4**



Libertad y Orden

SECRETARIA DE PLANEACION Y OBRAS PÚBLICAS

La cobertura bruta en educación primaria muestra que en los últimos tres años, la tasa ha disminuido de forma gradual al pasar hasta llegar al 79,67%. La tasa de cobertura neta presenta índices bajos que lo han sostenido en los cuatro últimos años.

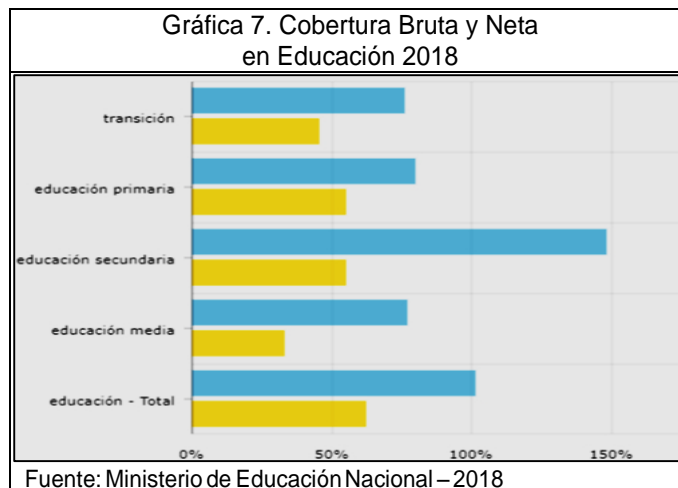
La cobertura bruta en educación secundaria muestra un repunte muy importante entre 2017 y 2018 mientras que la cobertura neta muestra indicadores decrecientes hasta llegar al 54,89 en 2018. La cobertura bruta en educación media tiene su mayor porcentaje en el 2018 al alcanzar el 77,18% y la cobertura neta marca un leve incremento en el último año. Cobertura bruta en educación básica logra igualmente su mejor repunte en 2018 con el 106,53% y la cobertura neta ha disminuido de forma gradual desde el año 2013

En síntesis, la cobertura muestra incrementos importantes entre 2016 a 2018 y la cobertura neta sigue siendo baja, pues solo alcanza el 62,26 en 2018.

Tabla 15. Cobertura Bruta y Neta en Educación

Descripción	2010	2011	2012	2013	2014	2015	2016	2017	2018
Cobertura bruta en transición	50,23	54,75	63,8	69,27	62,21	48,61	58,41	62,91	75,94
<i>Cobertura neta en transición</i>	33,48	32,58	37,10	36,70	23,96	24,07	26,64	29,58	45,28
Cobertura bruta en educación primaria	89,56	83,41	86,70	113,36	84,54	73,93	111,71	93,61	79,67
<i>Cobertura neta en educación primaria</i>	69,36	65,39	68,69	64,73	62,37	58,26	58,83	56,05	55,13
Cobertura bruta en educación secundaria	85,63	80,77	79,28	95,42	103,13	90,54	90,86	125,09	148,13
<i>Cobertura neta en educación secundaria</i>	51,62	53,15	56,34	60,85	60,71	60,78	59,95	57,01	54,89
Cobertura bruta en educación media	56,60	49,39	68,65	66,46	66,38	61,35	61,52	57,44	77,18
<i>Cobertura neta en educación media</i>	25,20	22,67	27,05	26,92	30,85	32,97	29,53	30,21	32,94
Cobertura bruta en educación básica	84,22	79,57	81,38	101,70	89,91	78,12	97,94	103,17	106,53
<i>Cobertura neta en educación básica</i>	70,10	68,77	69,59	70,65	68,09	64,44	64,01	61,53	61,28
Cobertura bruta en educación - Total	79,39	74,26	79,13	95,44	85,77	75,20	91,64	95,33	101,55
<i>Cobertura neta en educación - Total</i>	68,86	66,93	67,61	68,98	69,44	65,54	64,13	61,93	62,26

Fuente: <https://terridata.dnp.gov.co/index-app.html#/perfiles>



La deserción en las Instituciones Educativas del municipio de Rosas, ha tenido un comportamiento muy variable en el periodo comprendido entre 2011 y 2018 con un incremento

TODOS POR EL CAMPO



Calle 6 No. 3-40 Barrio Belén Edificio CAM Rosas Cauca Celular: 3225391953

Email: alcaldia@rosas-cauca.gov.co

Página Web: www.rosas-cauca.gov.co

CÓDIGO POSTAL 193550

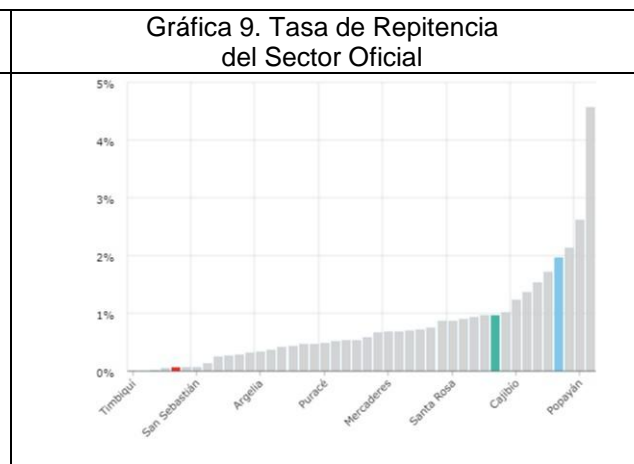
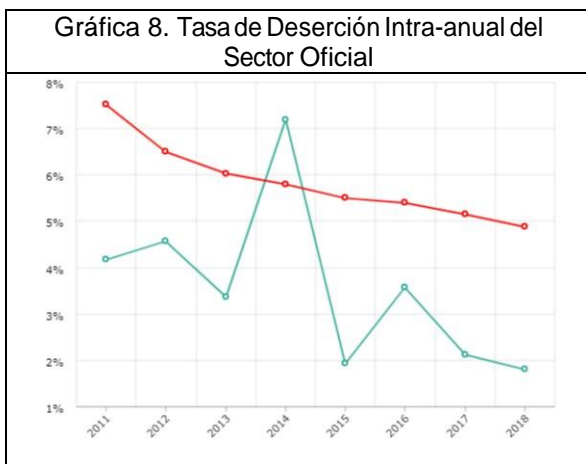
ROSAS EN BUENAS MANOS








importante en 2014 del 7,20% pero con disminución significativa entre 2017 y 2018. (Tabla 16 y Gráficas 8 y 9). La tasa de repitencia, igualmente ha tenido un comportamiento relativamente estable pero concluye en 2018 con solo el 0,06%

Tabla 16. Deserción y Repitencia en Educación

Descripción	2011	2012	2013	2014	2015	2016	2017	2018
Tasa de deserción intra-anual del sector oficial en educación básica y media (Desde transición hasta once)	4,17	4,57	3,37	7,20	1,93	3,57	2,12	1,80
Tasa de repitencia del sector oficial en educación básica y media (Desde transición hasta once)	1,17	0,88	1,15	0,94	0,54	0,16	2,06	0,06



	Rosas	1,80
	Colombia	3,03

	Rosas	0,06
	Cauca	0,97
	Colombia	1,97

Fuente: Ministerio de Educación Nacional - 2018

Puntaje Promedio Pruebas saber 11

Se define como el puntaje que mejor representa el desempeño de los estudiantes de onceavo grado en la prueba Saber 11° en determinado periodo de tiempo. El municipio de Rosas ha ido mejorando en las pruebas de desempeño saber 11, lo que refleja un esfuerzo dedicado de los docentes a través del continuo desempeño de sus funciones para los estudiantes objeto de la prueba, por consiguiente es importante seguir fomentando estrategias para que tanto estudiantes como docentes trabajen conjuntamente en el mejoramiento de estos indicadores que permitirán un mejor acceso a la educación superior.

En la Tabla 17 y Gráficas 10 y 11, se puede observar que el comportamiento del puntaje promedio de las pruebas Saber 11 en la asignatura de matemáticas ha tenido un comportamiento discontinuo pero con un repunte muy importante en 2018 con 48,38 puntos que





**REPÚBLICA DE COLOMBIA
DEPARTAMENTO DEL CAUCA
MUNICIPIO DE ROSAS
NIT: 800.095983-4**



SECRETARIA DE PLANEACION Y OBRAS PÚBLICAS

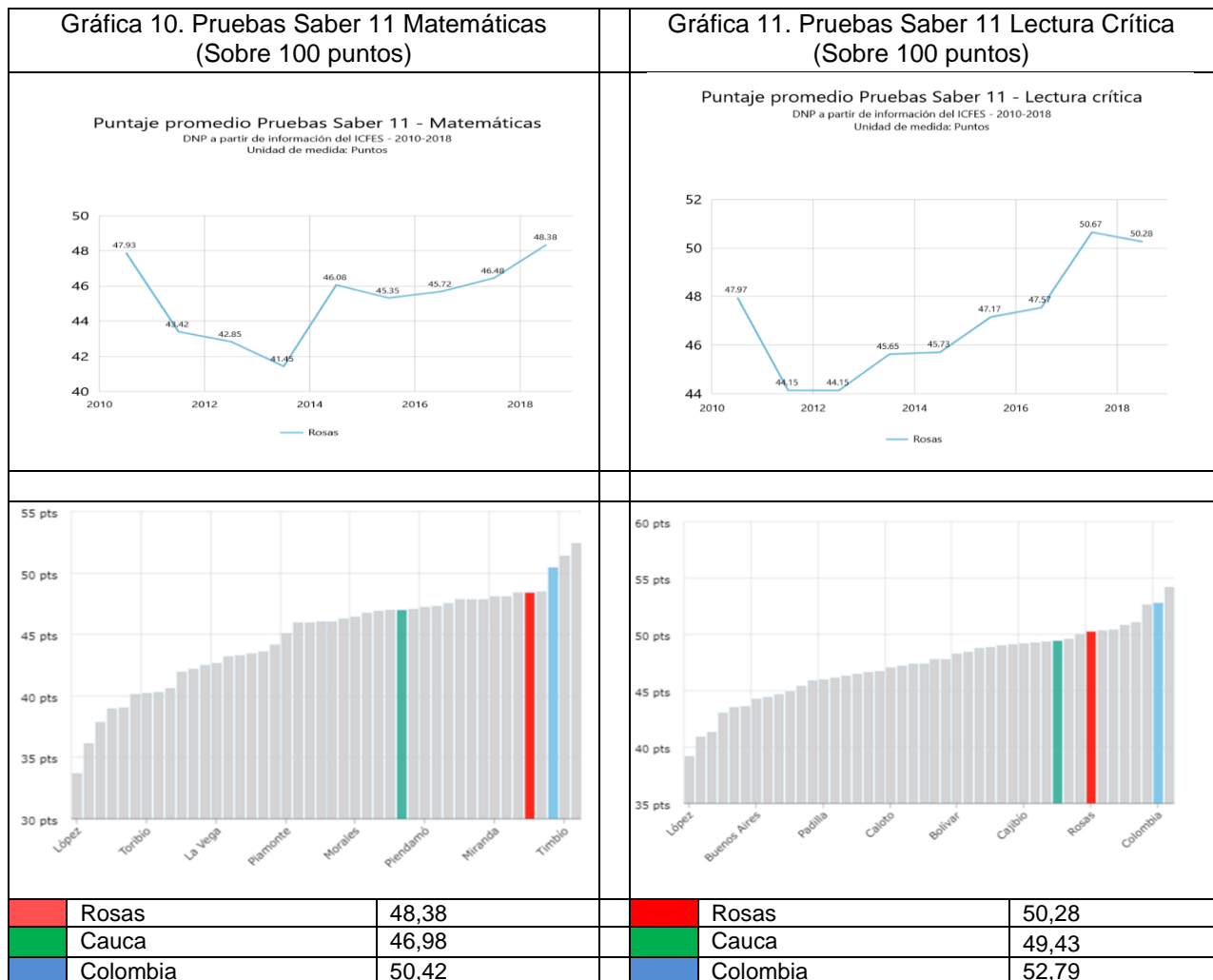
está por encima del promedio del departamento del Cauca y un poco inferior que el promedio nacional.

Lectura Crítica muestra una tendencia creciente y sostenida a partir del año 2013 con 45,9 puntos y mejora su rendimiento en los dos últimos años; es superior con respecto al promedio del departamento y un poco inferior que el promedio nacional.

Tabla 17. Puntaje promedio Pruebas Saber 11

Descripción	2010	2011	2012	2013	2014	2015	2016	2017	2018
Matemáticas	47,93	43,42	42,85	41,45	46,08	45,35	45,72	46,48	48,38
Lectura crítica	47,97	44,15	44,15	45,65	45,73	47,17	47,57	50,67	50,28

Fuente: <https://terridata.dnp.gov.co/index-app.html#/perfiles>



Fuente: ICFES-2018

TODOS POR EL CAMPO



Calle 6 No. 3-40 Barrio Belén Edificio CAM Rosas Cauca Celular: 3225391953

Email: alcaldia@rosas-cauca.gov.co

Página Web: www.rosas-cauca.gov.co

CÓDIGO POSTAL 193550

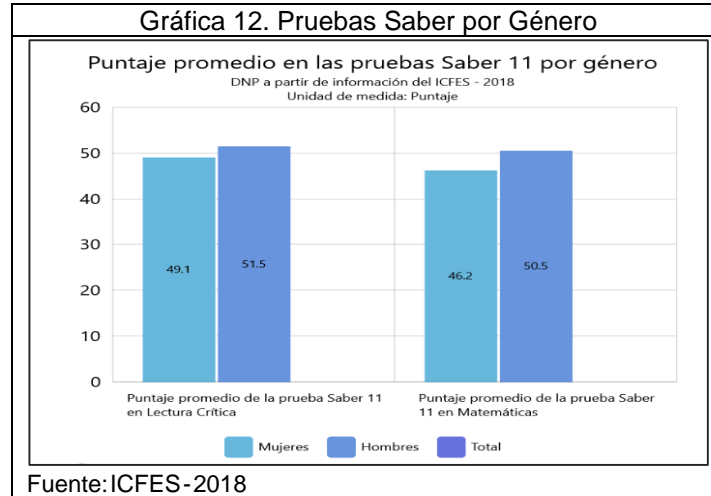
ROSAS EN BUENAS MANOS



REPÚBLICA DE COLOMBIA
DEPARTAMENTO DEL CAUCA
MUNICIPIO DE ROSAS
NIT: 800.095983-4



SECRETARIA DE PLANEACION Y OBRAS PÚBLICAS



2.2.3.2 Descripción de la prestación del servicio Educativo

Tabla 18. Estadísticas matrícula - Municipio de Rosas

Instituciones Educativas	Prees.	Primaria	Secund.	Media	Total Alumnos	Direc	Activ	Docent	Total Planta
IE Santa Teresita	20	138	194	96	448	2	6	32	40
IE. Madre C. Brader	10	130	137	46	323	1	4	15	20
IE A. Parraga	8	67	58	34	167	1	4	16	21
IE NSC Del Sauce	5	78	67	24	174	2	2	19	23
IE Lomabajo	7	91	74	35	207	2	0	19	21
IE Alfonso Córdoba	1	68	22	17	108	2	1	17	20
IE El Marquez	1	25	14	7	47	1	0	13	14
CE. G. Valencia	8	54	0	0	62	1	0	7	8
Total	60	651	566	259	1.536	12	17	112	167

Fuente SIMAT Municipio de Rosas 2020

TODOS POR EL CAMPO



ROSAS EN BUENAS MANOS



Calle 6 No. 3-40 Barrio Belén Edificio CAM Rosas Cauca Celular: 3225391953

Email: alcaldia@rosas-cauca.gov.co

Página Web: www.rosas-cauca.gov.co

CÓDIGO POSTAL 193550



REPÚBLICA DE COLOMBIA
DEPARTAMENTO DEL CAUCA
MUNICIPIO DE ROSAS
NIT: 800.095983-4



Libertad y Orden

SECRETARIA DE PLANEACION Y OBRAS PÚBLICAS

Tabla 19. Establecimientos educativos y Matrícula Oficial según SIMAT – 2.020

Establecimiento	Nombre_Sede	Matrícula 2020 Corte Detallado 04 De Enero De 2.020											Total	
		0	1	2	3	4	5	6	7	8	9	10		11
I.E. Madre Caridad Brader	Madre Caridad Brader (SP)	10	26	26	31	28	19	28	38	40	31	24	22	323
I.E. Santa Teresita	Santa Teresita (SP)	0	0	0	0	0	0	44	55	52	43	54	42	290
I.E. Santa Teresita	Varones	15	20	21	20	26	27	0	0	0	0	0	0	129
I.E. Santa Teresita	Ufugu	1	3	5	0	3	0	0	0	0	0	0	0	12
I.E. Santa Teresita	El Diviso	4	2	3	3	4	1	0	0	0	0	0	0	17
I.E. Agrop. de Párraga	Párraga (SP)	8	10	15	13	9	12	16	17	15	10	20	14	159
I.E. Agrop. de Párraga	Pan De Azucar	0	0	3	3	0	2	0	0	0	0	0	0	8
I.E. El Marquez	El Marquez (SP)	0	2	0	1	3	1	4	2	5	3	4	3	28
I.E. El Marquez	La Violeta	0	2	3	0	1	1	0	0	0	0	0	0	7
I.E. El Marquez	Bello Horizonte	1	1	0	2	0	0	0	0	0	0	0	0	4
I.E. El Marquez	Marquez Bajo	0	2	5	0	1	0	0	0	0	0	0	0	8
I.E. Ntra. Sra. Carmen	El Sauce (SP)	4	6	10	9	9	7	15	20	17	15	17	7	136
I.E. Ntra. Sra. Carmen	Gualoto	1	1	2	2	0	3	0	0	0	0	0	0	9
I.E. Ntra. Sra. Carmen	El Ramal Bajo	0	0	2	0	0	2	0	0	0	0	0	0	4
I.E. Ntra. Sra. Carmen	Churo Tablon	0	0	0	0	0	0	0	0	0	0	0	0	0
I.E. Ntra. Sra. Carmen	Pena Negra	0	1	0	0	2	2	0	0	0	0	0	0	5
I.E. Ntra. Sra. Carmen	ERM El Ramal	0	1	3	1	0	0	0	0	0	0	0	0	5
I.E. Ntra. Sra. Carmen	El Libano	0	3	1	2	2	2	0	0	0	0	0	0	10
I.E. Ntra. Sra. Carmen	Esc La Laguna	0	3	1	1	0	0	0	0	0	0	0	0	5
I.E. Loma Bajo	Loma Bajo SP	0	2	2	2	1	1	26	27	21	0	22	13	117
I.E. Loma Bajo	La Florida	7	5	3	3	2	2	0	0	0	0	0	0	22
I.E. Loma Bajo	Bellavista Jigual	0	6	5	7	7	6	0	0	0	0	0	0	31
I.E. Loma Bajo	Vista Hermosa	0	2	2	1	3	1	0	0	0	0	0	0	9
I.E. Loma Bajo	Pinzon	0	1	1	2	4	3	0	0	0	0	0	0	11
I.E. Loma Bajo	El Berlin	0	1	1	2	1	1	0	0	0	0	0	0	6
I.E. Loma Bajo	Golondrinas	0	2	2	1	3	3	0	0	0	0	0	0	11
I.E. Alfonso Córdoba	Alfonso Córdoba SP	0	4	4	2	5	1	8	6	5	3	6	11	55
I.E. Alfonso Córdoba	Párraga Viejo	0	3	3	0	0	0	0	0	0	0	0	0	6
I.E. Alfonso Córdoba	La Laja	0	0	3	2	1	2	0	0	0	0	0	0	8
I.E. Alfonso Córdoba	Las Yervas	0	0	1	1	2	1	0	0	0	0	0	0	5
I.E. Alfonso Córdoba	Chontaduro	1	3	5	1	2	1	0	0	0	0	0	0	13
I.E. Alfonso Córdoba	Bellavista	0	1	4	4	2	2	0	0	0	0	0	0	13
I.E. Alfonso Córdoba	El Retiro	0	1	3	1	3	0	0	0	0	0	0	0	8
C.E. Guill. L. Valencia	Guiller. Valencia SP	3	4	9	7	5	4	0	0	0	0	0	0	32
C.E. Guill. L. Valencia	La Despensa	2	2	2	1	1	3	0	0	0	0	0	0	11
C.E. Guill. L. Valencia	El Altillo	1	0	2	3	2	0	0	0	0	0	0	0	8
C.E. Guill. L. Valencia	El Porvenir	2	3	1	3	1	1	0	0	0	0	0	0	11
Total		60	123	153	131	133	111	141	165	155	105	147	112	1.536

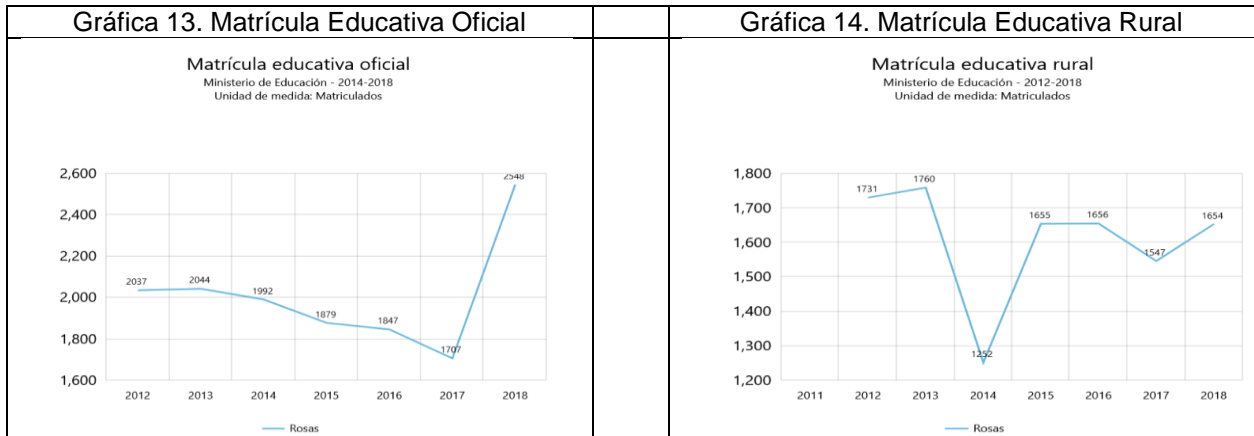
Fuente SIMAT Municipio de Rosas 2020

El Municipio de Rosas, según registros del Ministerio de Educación Nacional 2020, presta servicio educativo tradicional en el sector urbano y rural con 7 Instituciones Educativas, 1 Centro Educativo y 38 Sedes Educativas, las cuales en su totalidad dependen del sector oficial, no existen en el territorio sedes educativas que dependan del sector privado.





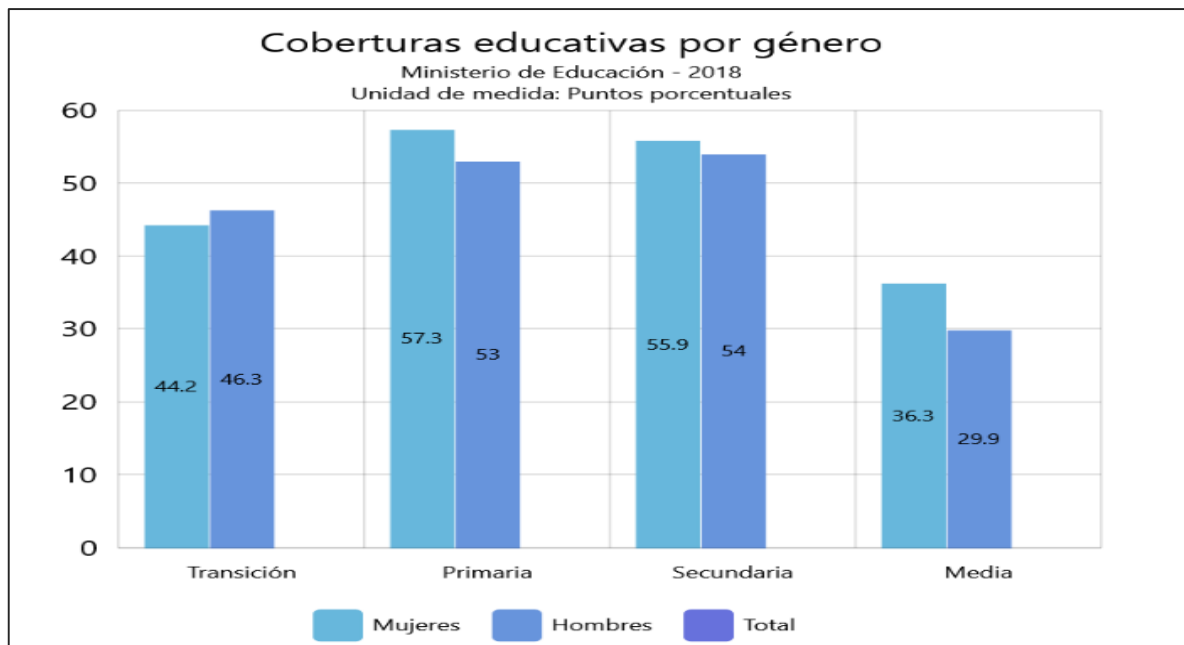
En las Tablas 18, 19 y Gráficas 13, 14 y 15, podemos observar el número de alumnos matriculados para el año lectivo 2.020 por Institución Educativa, por sede y por tipo de educación (preescolar, básica primaria, básica media y básica secundaria).



Fuente: Ministerio de Educación Nacional – 2018

Fuente: Ministerio de Educación Nacional - 2018

Gráfica 15. Cobertura Por Género



Fuente: Ministerio de Educación Nacional – 2018

2.2.4 Salud y protección social

TODOS POR EL CAMPO



ROSAS EN BUENAS MANOS



Calle 6 No. 3-40 Barrio Belén Edificio CAM Rosas Cauca Celular: 3225391953

Email: alcaldia@rosas-cauca.gov.co

Página Web: www.rosas-cauca.gov.co

CÓDIGO POSTAL 193550



Libertad y Orden

REPÚBLICA DE COLOMBIA
DEPARTAMENTO DEL CAUCA
MUNICIPIO DE ROSAS
NIT: 800.095983-4

SECRETARIA DE PLANEACION Y OBRAS PÚBLICAS



2.2.4.1 Prestación del servicio

En el municipio de Rosas la atención en salud es prestada por el Punto de Atención Rosas E.S.E CENTRO 2 y la IPS Los Nogales. La prestación del servicio de salud en el Punto de Atención Rosas corresponde al Nivel I y cuenta con los recursos humanos básicos e instrumentación y dotación exigidos para dicho nivel, mensualmente se programan 7 salidas extramurales en sitios globales del sector rural con el fin de facilitar el acceso a la atención de los servicios de salud y fortalecer las campañas de promoción y prevención.

La ESE Centro dos tiene su radio de acción en los municipios de Sotar y La Sierra. El nodo administrativo se localiza en la cabecera del municipio de Rosas y es el sitio en donde se realizan los procesos administrativos de gerencia, archivo y custodia de las hojas de vida, presupuesto, contratacin, tesorera y contabilidad, adems por accesos de facilidad geogrfica, facilita la comunicacin entre los puntos de atencin que conforman la ESE zonal.

En el municipio presta la ESE CENTRO 2 los servicios de salud de primer nivel. A partir de abril de 2007 con la liquidacin de la Direccin Departamental cuando se reorganiz la prestacin de servicios de salud en el departamento del Cauca.

La Empresa social del Estado Centro 2 est integrada por los municipios de: Rosas, Sotar y La Sierra.

Portafolios de Servicios ESE Centro 2

Servicios asistenciales de baja complejidad

- o Servicios ambulatorios intra y extramurales (consultas, procedimientos mdicos y salud oral)
- o Servicio de urgencias
- o Hospitalizacin de baja complejidad
- o Laboratorio baja complejidad
- o Servicio de ecografa obsttrica ambulatoria
- o Servicios de promocin y prevencin
- o Transporte de asistencia bsica

Servicio de urgencias

- o Atencin de pacientes 24 horas
- o Estabilizacin de pacientes crticos que requiere atencin inmediata
- o Atencin de pacientes prioritarios segn clasificacin del triage
- o Remisin de paciente cuando sus condiciones requieran atencin de una institucin de mayor complejidad

Sala de Partos

- o Atencin integral del parto y del binomio madre y recin nacido

Hospitalizacin

TODOS POR EL CAMPO



ROSAS EN BUENAS MANOS



Calle 6 No. 3-40 Barrio Beln Edificio CAM Rosas Cauca Celular: 3225391953

Email: alcaldia@rosas-cauca.gov.co

Pgina Web: www.rosas-cauca.gov.co

CDIGO POSTAL 193550



Libertad y Orden

REPÚBLICA DE COLOMBIA
DEPARTAMENTO DEL CAUCA
MUNICIPIO DE ROSAS
NIT: 800.095983-4



SECRETARIA DE PLANEACION Y OBRAS PÚBLICAS

- Hospitalización de baja complejidad
- Control de médico general
- Control de enfermería
- Servicio de alimentación según prescripción medica
- Exámenes de apoya
- Servicio farmacéutico

Consulta medica

- Consulta por médico general

Consulta odontológica

- Consulta por odontólogo general
- Higiene oral

Laboratorio clínico

- Hematología
- Química sanguínea
- Inmunología
- Microbiología
- Parasitología
- TSH neonatal, VIH embarazadas

Servicio de imágenes diagnosticas

- Rayos X
- Ecografía obstétrica a las usuarias de los programas de control prenatal
- Electrocardiograma

Farmacia

- Dispensación de medicamentos
- Farmacia clínica
- Medicamentos de control especial
- Inyectología

Programas de promoción y prevención

- Vacunación (PAI)
- Detección temprana de las alteraciones del joven
- Detección de las alteraciones del crecimiento y desarrollo del menor de 10 años
- Detección de las alteraciones del embarazos
- Atención preventiva en salud oral
- Programa de planificación familiar

TODOS POR EL CAMPO



ROSAS EN BUENAS MANOS



Calle 6 No. 3-40 Barrio Belén Edificio CAM Rosas Cauca Celular: 3225391953

Email: alcaldia@rosas-cauca.gov.co

Página Web: www.rosas-cauca.gov.co

CÓDIGO POSTAL 193550



- Programa de hipertensión arterial y diabetes
- Adulto Mayor
- IAMI
- AIEPI

- Transporte asistencial básico
- Sistema de información
- Capacidad instalada de la red privada
- En el municipio, se cuenta con la IPS Los Nogales

2.2.4.2 Indicadores de Salud Municipio de Rosas

En la Tabla 20 se puede observar la afiliación al sistema de seguridad social en salud de la población del municipio. Según SISPRO con corte a marzo de 2020, la población afiliada al régimen subsidiado es de 8.404 personas y de 9.167 personas, incluidas las afiliadas al régimen contributivo y de excepción. De acuerdo a las cifras anteriores podemos deducir que la cobertura de afiliados en salud es del 79,4% tomando como referente la población proyectada Dane para 2020 (11.539 habitantes).

Tabla 20. Afiliación al Régimen de Seguridad Social en Salud

Aseguramiento	2020		
	Nación	Depto.	Municipio
Población Afiliada Régimen Subsidiado 2020 - Marzo	23.592.338	968.425	8.404
Población Afiliada Régimen Contributivo 2020 - Marzo	22.625.556	273.802	612
Población Afiliada Régimen Excepción 2020 - Marzo	2.140.191	26.232	151
Total Población Afiliada 2020 - Marzo	48.358.085	1.268.459	9.167

Fuente: SISPRO, marzo 2020.

La Tabla 21 nos muestra que las tasas de cobertura en vacunación para el municipio de Rosas son inferiores con respecto a los promedios de la nación y del departamento. La Tabla 22 y las Gráficas 16, 17 y 18 muestran los indicadores de vigilancia entre 2016 y 2018, en relación, igualmente, al comportamiento promedio de los registros del departamento y la nación que serán la base como indicadores de bienestar en el plan de salud.

Tabla 21. Cobertura de Vacunación 2019

Inmunización	2019		
	Nación (%)	Depto. (%)	M/pio (%)
<i>Coberturas de vacunación</i>			
Antituberculosa (BCG) en Menores de 1 año	89,86	72,23	32,20
Pentavalente (DTP-HiB-HB) en Menores de 1 año	93,37	90,30	77,12
Triple Viral (Sarampión, Rubéola y Paperas (SRP)) Niños de 1 año	94,34	90,50	80,17





**REPÚBLICA DE COLOMBIA
DEPARTAMENTO DEL CAUCA
MUNICIPIO DE ROSAS
NIT: 800.095983-4**



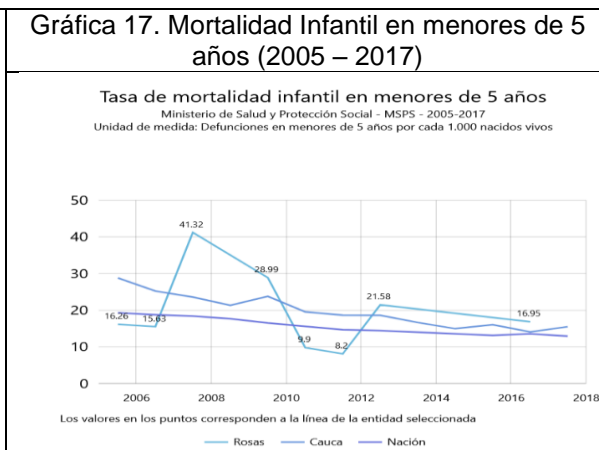
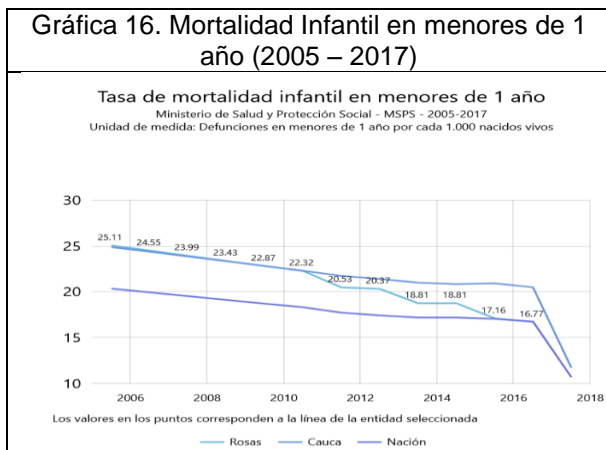
SECRETARIA DE PLANEACION Y OBRAS PÚBLICAS

Fuente: SISPRO, marzo 2020.

Tabla 22. Indicadores de Vigilancia 2016 – 2018

Indicadores de Vigilancia	2016			2017			2018		
	Nación	Depto.	Mpio	Nación	Depto.	Mpio	Nación	Depto.	Mpio
Tasa estimada de mortalidad infantil (Un Año de Edad) (por 1.000 nacidos vivos)	16,80	20,55	16,77	16,50	16,91	16,04	-	-	-
Tasa de Mortalidad en La Niñez (Menores de 5 Años de Edad) (por 1.000 nacidos vivos)	13,66	14,18	16,95	13,02	15,60	-	13,76	16,50	-
Tasa de Mortalidad General	4,58	4,15	2,47	4,62	4,21	3,49	4,75	4,47	2,36
Porcentaje de Nacidos Vivos con Bajo Peso al Nacer	9,10	8,06	7,63	9,10	8,29	7,32	9,21	8,40	7,53
Porcentaje de Nacidos Vivos con Cuatro o Más Consultas de Control Prenatal	88,43	86,13	94,92	87,70	85,36	87,80	86,10	85,32	96,77
Porcentaje de Partos Institucionales	98,94	94,01	99,14	98,89	93,21	100,00	98,33	92,78	98,92
Porcentaje de Partos por Cesárea	45,81	34,29	33,90	45,47	33,39	36,59	44,37	33,72	32,26

Fuente: SISPRO, marzo 2020.



Fuente: Ministerio de Salud y Protección Social 2018

TODOS POR EL CAMPO



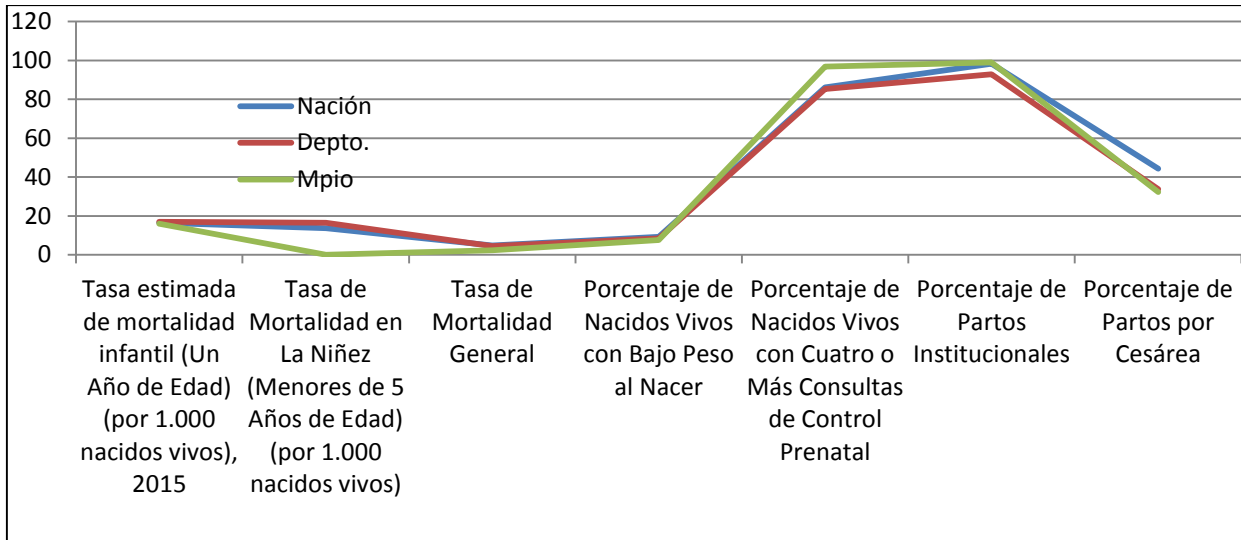
ROSAS EN BUENAS MANOS



Calle 6 No. 3-40 Barrio Belén Edificio CAM Rosas Cauca Celular: 3225391953
Email: alcaldia@rosas-cauca.gov.co
Página Web: www.rosas-cauca.gov.co
CÓDIGO POSTAL 193550



Gráfica 18. Indicadores de Vigilancia 2.020



Fuente: SISPRO, marzo 2020.

2.2.4.2.1 Análisis de la mortalidad

2.2.4.2.1.1 Mortalidad general por grandes causas

Tasas ajustadas total

En la Gráfica 19 se muestra que entre los años 2005 a 2017 en el municipio de Rosas las tres primeras causas de mortalidad evidencian un comportamiento fluctuante con tendencia al descenso.

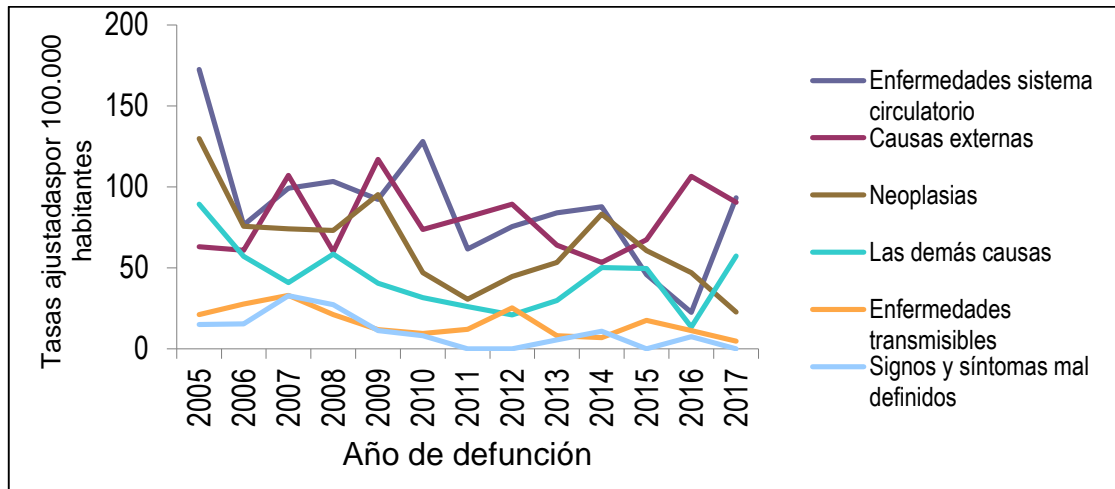
La principal causa de muerte en la población general fueron las enfermedades del sistema circulatorio las cuales muestran un comportamiento fluctuante con una tendencia descendente en el tiempo, pasando de una tasa ajustada 172,5 en el 2005 con un descenso a 61,6 en el 2011, posterior ascenso a 87,6 en 2014 y un descenso a 22,43 en el 2016, y de 93.33 muertes por cada 100.000 habitantes en el año 2017 siendo este el valor más alto en los últimos nueve años. A su vez, las causas externas se identificaron como la segunda causa de mortalidad con un comportamiento fluctuante, ya que en 2005 se registró una tasa de 63,1 con un ascenso a 116,9 en 2009, en los años siguientes se presenta un comportamiento fluctuante con tendencia al descenso hasta el año 2014 con un valor de 53,2, posteriormente se registra un ascenso a 67,31 por cada 100.000 habitantes en el año 2015 que se incrementa a 106,42 muertes por 100.000 habitantes en el año 2016, y en el año 2017 desciende a una tasa de 90,48. Las neoplasias que también evidencian un comportamiento fluctuante se clasifican como la tercera causa de muerte registrando 129,8 en el 2005, seguida de una marcada reducción en el 2011 con 30,7, en el 2014 registra un ascenso a 83,13 y con un posterior descenso a 47,10 en el año





2016 y de 22,69 muertes por 100.000 habitantes en el año 2017, siendo este el más bajo en los últimos trece años.

Gráfica 19. Tasa de mortalidad ajustada por edad del Municipio de Rosas. 2005 – 2017



Fuente: DANE-SISPRO-MINSALUD

Tasas ajustadas hombres

La grafica 8 describe que entre los años 2005 a 2017, en el Municipio de Rosas la principal causa de muerte en los hombres fueron las enfermedades transmisibles que han presentado un comportamiento fluctuante partiendo de 88,2 en el año 2005, un máximo incremento a 151,6 en 2011, posterior descenso a 88,05 en 2014, un incremento a 95,79 en 2015, con tendencia al acenso de 154.5 en el año 2016 y en el 2017 de 157.68 muertes por 100.000 hombres Las enfermedades del sistema circulatorio son la segunda causa, en ellas se evidencia un comportamiento fluctuante con tendencia al descenso pasando de 226,5 en el 2005 a una marcada reducción en 2007 con un valor de 35,13, un ascenso a 112,36 muertes en 2014, con tendencia al descenso a 54,03 en el 2015, al 2016 con 43.57, y un ascenso de 89.42 muertes por cada 100.000 hombres en el último año 2017.

A su vez, en la tercera causa las neoplasias que en 2005 registraron 142,17 muertes con una marcada reducción en el año 2011 con un valor de 23,32 desde la fecha se ha presentado un incremento a 66,85 en 2014, un pequeño incremento a 68,25 en el 2015, una reducción significativa en los años 2016 con 26.65 y 2017 con 24.28 muertes por cada 100.000 hombres.

Tasas ajustadas mujeres

Entre los años 2005 a 2017, en el Municipio de Rosas la principal causa de muerte en las mujeres fueron las enfermedades del sistema circulatorio que entre el año 2005 y 2016 han mostrado un comportamiento fluctuante con tendencia a descender ya que registraron 112,75 muertes en 2005 con un valor máximo en 2007 de 172,1 posteriormente se presentan fluctuaciones los años siguientes con descenso en 2014 con un valor de 58,08, en el 2015 un

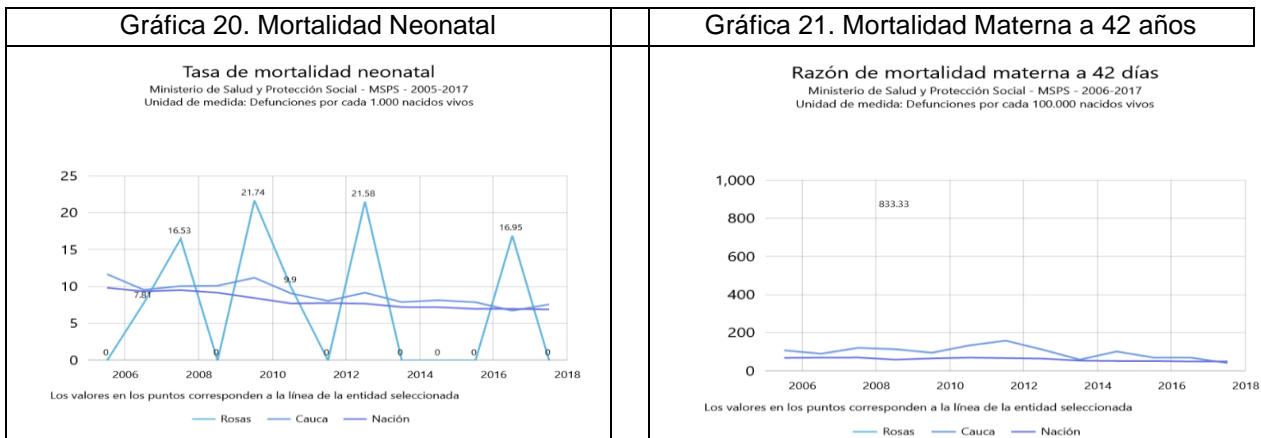




valor de 35,1, y en el 2016 un valor de 0 muertes por cada 100,000 mujeres, siendo este el valor más bajo de los últimos 11 años, pero en el año 2017 asciende a 99.82 muertes por cada 1000 habitantes en el Municipio.

Las neoplasias se ubican en el segundo lugar evidenciando un comportamiento predominantemente fluctuante con tendencia al descenso ya que en el 2005 registraron 117,5 muertes con una reducción en el quinquenio a 13,5, posteriormente se evidencia un ascenso hasta a 100,72 en el año 2014, seguido por una importante reducción a 53,5 en el año 2015, con un incremento de 69.63 en el año siguiente, y una reducción a 19.67 muertes por cada 100.000 mujeres en el año 2017.

En tercer lugar, las demás causas también evidencian un comportamiento fluctuante ya que en el año 2005 reportaron un valor de 92.4 con un descenso a 9,87 en 2012, posteriormente se presenta un importante ascenso a 74,14 en 2014 con una tendencia al descenso de 44,8, en el 2015, de 12.08 en el 2016 siendo este también el valor más bajo en los últimos 11 años y un aumento a 51.93 muertes por cada 100.000 mujeres en 2017.



Fuente: SISPRO, marzo 2020

2.2.4.2.2 Análisis de la morbilidad

2.2.4.2.2.1 Principales causas de morbilidad

Los registros muestran que para el municipio de Rosas, para el año 2018 en los grupos por ciclo vital, registra como principales causas de morbilidad las condiciones transmisibles y nutricionales en la primera infancia, el cual obtuvo una reducción de 4,66 puntos porcentuales entre 2017 y 2018 mostrando un comportamiento fluctuante con tendencia al descenso. Desde la infancia hasta las personas mayores de 60 años la principal causa de morbilidad fueron las enfermedades no transmisibles; en la infancia, se encuentra un aumento de 1,55 puntos porcentuales entre los años 2017 y 2018, aunque la tendencia de la proporción es fluctuante; en la adolescencia, para las enfermedades no transmisibles se registra un ascenso de 3,99 puntos porcentuales en el último año, donde la tendencia en general tiende a ser fluctuante. En la juventud se presentó un incremento de 6,06 entre los años 2017 y 2018 cuyo comportamiento



Libertad y Orden

REPÚBLICA DE COLOMBIA
DEPARTAMENTO DEL CAUCA
MUNICIPIO DE ROSAS
NIT: 800.095983-4

SECRETARIA DE PLANEACION Y OBRAS PÚBLICAS



es fluctuante con tendencia al ascenso. En cuanto a la adultez se encuentra un aumento de 6,82 reflejando un comportamiento fluctuante con tendencia al ascenso.

Finalmente, para las personas mayores de 60 años, se evidencia un aumento de 7,24 con comportamiento fluctuante con tendencia al ascenso en el último año.

2.2.4.2.2.1 Principales causas de morbilidad en hombres

En el municipio de Rosas la principal causa de morbilidad en hombres para la primera infancia se registra como principales causas de morbilidad las condiciones transmisibles y nutricionales en la primera infancia, el cual obtuvo una reducción de 3,89 puntos porcentuales entre 2017 y 2018 mostrando un comportamiento fluctuante con tendencia al descenso. Desde la infancia hasta las personas mayores de 60 años la principal causa de morbilidad fueron las enfermedades no transmisibles; en la infancia, se encuentra un aumento de 6,01 puntos porcentuales entre los años 2017 y 2018, aunque la tendencia de la proporción es fluctuante; en la adolescencia, para las enfermedades no transmisibles se registra un descenso de 0,68 puntos porcentuales en el último año, donde la tendencia en general tiende a ser fluctuante. En la juventud se presentó un incremento de 6,60 entre los años 2017 y 2018 cuyo comportamiento es fluctuante con tendencia al ascenso. En cuanto a la adultez se encuentra un aumento de 8,94, reflejando un comportamiento fluctuante con tendencia al ascenso.

Finalmente, para las personas mayores de 60 años, se evidencia un aumento de 7,87 con comportamiento fluctuante con tendencia al ascenso en el último año.

2.2.4.2.2.1.2. Principales causas de morbilidad en mujeres

En la primera infancia la principal causa de morbilidad en mujeres para la vigencia 2018 fueron las condiciones trasmisibles y nutricionales con un considerable descenso de 5,87 puntos porcentuales con el año anterior, en la infancia las enfermedades no transmisibles presentan un descenso de 3,59 puntos porcentuales entre el 2017 y 2018, en la adolescencia se repite con un leve aumento de 7,22 puntos con una tendencia fluctuante; en la juventud las enfermedades no transmisibles en las mujeres del municipio de Rosas tuvieron un aumento de 5,83 la tendencia es fluctuante al ascenso en el último año, en la adultez presento un aumento de 5,84 con un comportamiento fluctuante, en los mayores de 60 años presento un aumento porcentual.

2.2.5 Cultura

Las comunidades pertenecientes al pueblo roseño se han visto enfrentadas a muchos problemas, que están deteriorando constantemente su cultura, sus valores y manifestaciones artísticas, como por ejemplo el mercado, que impuso unas costumbres, unos hábitos y un sistema de producción foráneo, deteriorando el concepto que el pueblo de Rosas tenía sobre el manejo de sus recursos naturales y debilitando sus costumbres ancestrales.

TODOS POR EL CAMPO



ROSAS EN BUENAS MANOS



Calle 6 No. 3-40 Barrio Belén Edificio CAM Rosas Cauca Celular: 3225391953

Email: alcaldia@rosas-cauca.gov.co

Página Web: www.rosas-cauca.gov.co

CÓDIGO POSTAL 193550



Libertad y Orden

REPÚBLICA DE COLOMBIA
DEPARTAMENTO DEL CAUCA
MUNICIPIO DE ROSAS
NIT: 800.095983-4

SECRETARIA DE PLANEACION Y OBRAS PÚBLICAS



Los medios de comunicación han impuesto muchos valores, han reforzado el sistema de producción occidental, han impuesto valores a las manifestaciones artísticas y culturales, destruyendo la música autóctona e incorporando melodías comerciales.

En las comunidades campesinas y de la cabecera municipal de Rosas, también se han venido perdiendo muchos valores y costumbre en la agricultura, en la ganadería y en la medicina popular. Los campesinos también tenían conocimientos sobre el manejo de las plantas, pero los medicamentos occidentales los han reemplazado.

En la cabecera municipal, recientemente se adecuaron las instalaciones localizadas contiguo al centro recreativo y deportivo, en el sector de las piscinas, para la prestación de los servicios de biblioteca pública y casa de la cultura.

El municipio cuenta con un teatro pero la alcaldía no puede hacer uso ya que está en manos de la junta central integrada por las diferentes juntas de los barrios de la cabecera, quienes son los encargados de la administración.

Las principales manifestaciones culturales se llevan a cabo en la realización de fiestas tradicionales, ferias, carnavales de negros y blancos, actos culturales, conmemoraciones, otros. Revisten gran importancia para los roseños los carnavales de negros y blancos, fundación del municipio, día del niño, semana santa, día de la madre, día del padre, día de la familia, día del campesino, fiestas patronales y fiestas decembrinas.

2.2.5.1 Manifestaciones Artísticas y Culturales en el municipio

2.2.5.1.1 Artesanías

- Morrales en cabuya.
- Cestería (Iraca)
- Arcilla.
- Tejidos en aguja simple.

En el municipio de Rosas existen cuatro (4) artesanos, localizados en las veredas de Guizábalo, La Laja, El Líbano y cabecera municipal.

Existen además, tres (3) artesanos en el tallado de madera y residen en las veredas de el Porvenir, Altillo y cabecera.

2.2.5.1.2 Música

- Grupo folclórico IMITAS, se encuentra en la cabecera.
- Música de cuerda (requinto – tiple – guitarra – lira) se encuentra en la cabecera.
- Grupo Renacer colombiano (requinto – tiple – guitarra – maracas) se encuentra en la cabecera y zona rural.
- Cuarteto Estelar (dos requintos - dos guitarras) se encuentra en la cabecera.

TODOS POR EL CAMPO



ROSAS EN BUENAS MANOS



Calle 6 No. 3-40 Barrio Belén Edificio CAM Rosas Cauca Celular: 3225391953

Email: alcaldia@rosas-cauca.gov.co

Página Web: www.rosas-cauca.gov.co

CÓDIGO POSTAL 193550



Libertad y Orden

REPÚBLICA DE COLOMBIA
DEPARTAMENTO DEL CAUCA
MUNICIPIO DE ROSAS
NIT: 800.095983-4



SECRETARIA DE PLANEACION Y OBRAS PÚBLICAS

- Música campesina (guitarra – maracas – charrasca) se encuentran en la mayoría de las veredas.
- Chirimías (una flauta – tambores – charrasca – quijada) se encuentran en las veredas : Loma grande, Gualoto y cabecera.
- Escuela de formación artística en guitarra para adultos y niños, la componen alumnos de la cabecera y de las veredas, se encuentra ubicada en la cabecera municipal.

2.2.5.1.3 Danzas

- Colegio agropecuario de Párraga.
- Grupo de educadores del colegio Santa Teresita (cabecera).
- Grupo de danzas infantil y mayores, escuela de formación artística (cabecera).

2.2.5.1.4 Teatro

Existió el teatro experimental Rosas (T.E.R), se fomentó el teatro desde 1932, los sitios de presentación se hacían donde actualmente funciona la casa cural municipal; existe el teatro de la escuela de formación de Rosas con once (11) integrantes y un director; existen promotores de teatro auspiciados por el colegio Santa Teresita.

2.2.5.1.5 Pintura

Se presentan valores en todas las regiones y se fomenta el óleo en plastilina, carboncillo y lápiz a color. Los artistas más representativos se localizan en las veredas de El Sauce (1), Párraga (1), Ramal (1), Loma Grande (1) y cabecera (3).

2.2.5.1.6 Canto

Hasta hace poco se promocionaba el concurso de juglares, con asistencia de colegios de todo el municipio; actualmente no se desarrolla. Los artistas más representativos se encuentran en: Alto de las Yervas (3), Párraga (4), Ufugú (2), Altillo (1), Cabecera (4), Loma grande (1), Pan de Azúcar (1) y Gualoto (1).

2.2.5.1.7 Declamadores

Al igual que el canto, en época reciente se promocionaban concursos juglares con la participación de escuelas y colegios pero dichos eventos actualmente no se llevan a cabo. Los artistas más destacados se encuentran en la cabecera municipal (3).

Históricamente, la población de Rosas ha disfrutado con el desarrollo y montaje de actividades lúdicas y recreativas como el teatro, la danza, la música, la poesía y el periodismo; más recientemente se ha incursionado en temas como el ecoturismo y la gastronomía, así como el fortalecimiento de las festividades patronales de principios de año, con la finalidad de mostrar las diferentes expresiones culturales de su pueblo y ancestros.

TODOS POR EL CAMPO



ROSAS EN BUENAS MANOS



Calle 6 No. 3-40 Barrio Belén Edificio CAM Rosas Cauca Celular: 3225391953

Email: alcaldia@rosas-cauca.gov.co

Página Web: www.rosas-cauca.gov.co

CÓDIGO POSTAL 193550



2.2.6 Deporte y Recreación

En el municipio se puede evidenciar escasos de escenarios para la práctica deportiva, recreativa y de aprovechamiento del tiempo libre. Los pocos espacios deportivos que existen presentan deficiencias en cuanto al estado de conservación y del orden técnico, especialmente de medidas reglamentarias, ver Tabla 23.

Las disciplinas que se practican en el municipio son el fútbol, microfútbol, baloncesto, atletismo y motociclismo; se practica con más frecuencia el fútbol y microfútbol.

Tabla 23. Censo escenarios deportivos año 2020

Vereda	Escenario	Bueno	Regular	Malo
El Jigal	Cancha de fútbol	-	x	
	Polideportivo en construcción-obra suspendida			
Loma Bajo	Cancha de fútbol	-	x	
La Florida	Cancha de fútbol	-	-	x
	Polideportivo techado-	x		
Párraga Viejo	Cancha de fútbol	-	-	x
Párraga	Cancha de fútbol	-	x	
	Polideportivo techado	x	-	-
Pan de Azúcar	Cancha multifuncional	-	-	x
Chontaduro	Cancha multifuncional	-	x	-
Alto de Las Yervas	Cancha de fútbol	-	-	x
La Laja	Cancha de micro fútbol	-	-	x
Portachuelo	Cancha de microfútbol	-	-	x
El Céfiro	Losa abandonada	-	-	x
La Despensa	Cancha de fútbol	-	-	x
Loma Grande	Cancha de fútbol	-	-	x
	Polideportivo techado	x	-	-
El Líbano	Cancha de fútbol	-	-	x
Peña Negra	Cancha multifuncional	-		x
Sauce	Cancha de fútbol	-	-	x
	Polideportivo techado	x	-	-
Gualoto	Cancha de fútbol	-	-	x
	Polideportivo techado	x	-	-
El Ramal	Cancha de microfútbol en tierra	-	-	x
Ufugú	Cancha de micro fútbol en tierra	-	-	x
Marqués	Cancha de micro fútbol en tierra	-	x	-
Guizábalo	Cancha de micro fútbol	-	-	x
El Altillo	Cancha de micro fútbol	-	-	x
El Diviso	Cancha de fútbol	-	x	-
Diviso- Norte- Sector	Polideportivo Techado	x		





Barro Azul				
El Porvenir	Cancha de micro fútbol	-	-	x
Casco Urbano	Cancha de fútbol	-	x	-
	Cancha multifuncional-galería	-	x	-
	Cancha sintética	x	-	Falta gradería a un lado
	Piscinas	x	-	-

Fuente: Administración municipal de Rosas 2020

La realización de eventos deportivos reviste gran importancia para la integración entre veredas, barrios, instituciones educativas y municipios puesto que fortalece los lazos de amistad en ambientes de sano esparcimiento.

Existen equipos de fútbol en las veredas de Golondrinas. Gualoto, El Sauce, El Céforo, La Laja, Lomabajo, Portachuelo, La Esperanza, Loma Grande, La Florida, El Porvenir, Ramal, El Líbano, barrio San José, Bellavista, El Diviso y El Atillo.

Equipos de microfútbol masculino en las veredas de Ufugú, Churo Tablón, El Porvenir, Bello Horizonte (2), Loma Grande (2), Guizábalo, El Sauce (2) y El Márquez. Equipos de microfútbol femenino en las veredas de Loma Grande y El Porvenir.

2.2.7 Comunidades Vulnerables

2.2.7.1 Programas Departamento para la Prosperidad Social (DPS)

Durante el año 2019 los programas del Departamento para la Prosperidad Social Familias en Acción, Adulto Mayor, Población Infantil y Atención Integral a la Primera Infancia, se han coordinado con los funcionarios enlaces de la administración municipal de Rosas.

2.2.7.1.1 Programa Familias en Acción

En el Municipio de Rosas durante el año 2019 se dio continuidad a las directrices dadas por Prosperidad Social según convenio interadministrativo 704 de 2017 celebrado entre el departamento Administrativo para la Prosperidad social y el Municipio de Rosas para la atención a la población Beneficiaria del programa Mas Familias en Acción; ver Tabla 24.

Tabla 24. Beneficiarios programa Familias en Acción

Total Familias	Familias Indígenas	Beneficiarios en Educación	Beneficiarios En Salud	Total Beneficiarios
1.875	50	1.821	355	2.338

Fuente: Administración municipal de Rosas 2020

2.2.7.1.1.1 Madres Líderes





Libertad y Orden

REPÚBLICA DE COLOMBIA
DEPARTAMENTO DEL CAUCA
MUNICIPIO DE ROSAS
NIT: 800.095983-4

SECRETARIA DE PLANEACION Y OBRAS PÚBLICAS



El programa Familias en Acción cuenta con 36 madres Líderes, este proceso se ha venido realizando desde que inició el programa de Familias en Acción en el municipio de Rosas Cauca.

Las madres titulares de manera voluntaria aceptaron su labor no remunerada, es decir, no tiene vínculo laboral con el Departamento para la Prosperidad Social ni con la alcaldía, asumiendo la responsabilidad social y comunitaria de transmitir a los titulares toda la información relacionada con el programa que el enlace municipal notifique. Así mismo, han sido las encargadas de reunir las inquietudes que los usuarios tengan sobre el programa acerca de los compromisos en salud y educación.

En adición, nuestras madres líderes han realizado las convocatorias a los encuentros pedagógicos y asamblea municipal, espacios en los cuales se ha llegado con el acompañamiento de todas las instituciones como son: comisaria de familia, ESE centro 2, coordinación del PIC a nivel departamental, secretaria de salud y desarrollo social municipal, entre otros.

Capacitación a madres líderes:

Las lideresas se han capacitado en temas de verificación en salud y educación especialmente en rangos de Control C y D, así también se situaron temas de compromisos de titulares frente al programa y la normatividad vigente, promoción y prevención P y P, motivación personal, unión familiar, solidaridad, liderazgo, salud sexual y reproductiva y empoderamiento económico de la mujer.

2.2.7.1.1.2 Entrega de incentivos

Para el año 2019 se coordinó con el Banco Agrario de Colombia 6 pagos de los cuales se han realizado seis pagos. Donde se firma el acta de compromiso para los pagos entre el alcalde, banco agrario y enlace municipal.

2.2.7.1.2 Programa del Adulto Mayor

El Programa de Protección Social al Adulto Mayor –PPSAM– tiene como objetivo fundamental, proteger al adulto mayor que se encuentra en estado de indigencia o de extrema pobreza, contra el riesgo económico de la imposibilidad de generar ingresos y contra el riesgo derivado de la exclusión social. Con base en la Ley 797/03 y la Ley 100 de 1993 se diseñó el Programa de Protección Social al Adulto Mayor, -PPSAM- donde el Ministerio de la Protección Social es quien lidera la planeación, programación y ejecución del mismo. El Consorcio Colombia Mayor Fiduagraria S.A, que opera en el municipio de Rosas mediante contrato con el Ministerio del Trabajo, es el administrador fiduciario responsable del manejo de los recursos del PPSAM y de la entrega de los subsidios a cada uno de los beneficiarios del programa a través de la red Bancaria.

En el momento se están atendiendo 1.237 adultos mayores que reciben un auxilio monetario de \$ 80.000 mensuales que se pagan cada mes.

2.2.7.1.3 Programa de Atención Integral a la Primera Infancia

TODOS POR EL CAMPO



ROSAS EN BUENAS MANOS



Calle 6 No. 3-40 Barrio Belén Edificio CAM Rosas Cauca Celular: 3225391953

Email: alcaldia@rosas-cauca.gov.co

Página Web: www.rosas-cauca.gov.co

CÓDIGO POSTAL 193550



Libertad y Orden

REPÚBLICA DE COLOMBIA
DEPARTAMENTO DEL CAUCA
MUNICIPIO DE ROSAS
NIT: 800.095983-4

SECRETARIA DE PLANEACION Y OBRAS PÚBLICAS



El programa DIMF (desarrollo infantil en medio familiar) promueve el desarrollo integral de los niños y niñas desde la gestación hasta los 5 años de edad; respondiendo a sus necesidades y características específicas, y contribuyendo así, al logro de la equidad e inclusión social en Colombia apuntando al objetivo de la Política Pública Nacional de Primera Infancia, (Conpes 109 Colombia por la Primera Infancia). Esta modalidad va dirigida a niños y niñas menores de 5 años ubicados en zonas Rurales en esta se ofrecen los componentes de cuidado, nutrición y educación inicial durante 5 días de la semana, en jornadas de 8 horas diarias.

2.2.8 Víctimas.

El Municipio de Rosas (Cauca) al igual que la mayoría de los municipios del Departamento del Cauca no es ajeno a la presencia histórica de los diferentes grupos armados al margen de la ley. Desde la cuarta conferencia de la guerrilla de las FARC-EP que se llevó a cabo en el Pacto en 1971 se definieron los primeros núcleos de expansión, teniendo como meta los Departamentos de Caquetá, Huila, Cauca y Marquetalía en el Tolima.

No obstante, dicho grupo armado comienza a tener protagonismo armado en el municipio a mediados de la década de los 80 cuando en su plan de expansión, el municipio se convirtió en paso obligado y corredor estratégico para materializar su cometido expansionista hacia la bota caucana y sur del departamento.

El occidente del municipio limita con El Tambo, lo que convierte a esta región en un teatro de operaciones delictivas de estos grupos armados quienes en las últimas dos décadas comparten territorio con el ejército de liberación nacional; el municipio de El Tambo, Argelia y parte de la cordillera del municipio de Patía son históricamente territorios preferidos por estos grupos armados en razón a la importante presencia de cultivos de coca base de su economía.

Luego a mediados de la década de los 90 a raíz del fuerte poblamiento de los grupos de las FARC –EP y ELN en el Cauca, Rosas pasa de ser camino obligado para convertirse en la parte alta y occidental en asiento a estos grupos desde donde uno de sus principales objetivos es la vía panamericana donde se ejerció gran actividad sobre las empresas y los usuarios de la importante vía internacional; como ha ocurrido en todo el territorio nacional, la presencia de los actores del conflicto armado interno ha dejado un estela de huérfanos, viudas y un alto grado de desplazamiento, situación que según la comunidad creían que nunca tendrían que sufrirla, que solo conocerían por los medios de comunicación, se convirtió en una realidad propia de las comunidades Roseñas.

En esta dinámica la presencia de grupos guerrilleros trajo consigo a los finales de los 90 e inicios de la anterior década (2001-2002) la presencia de la A.U.C. lo que multiplico el clima de violencia y sus resultados, los años 2001 a 2003 los más críticos en la historia del municipio, donde la población civil en primer lugar, quedo en medio de un conflicto que nunca ha podido entender y quien en el caso particular de Rosas ha colocado el mayor número de víctimas, con la presencia de este “nuevo actor” armado trajo consigo, el incremento en las tasas de homicidio y en la ocurrencia de otros delitos hasta el momento desconocido por los Roseños, delitos contra la desaparición forzada y extorción.

TODOS POR EL CAMPO



ROSAS EN BUENAS MANOS



Calle 6 No. 3-40 Barrio Belén Edificio CAM Rosas Cauca Celular: 3225391953

Email: alcaldia@rosas-cauca.gov.co

Página Web: www.rosas-cauca.gov.co

CÓDIGO POSTAL 193550



Sobre la procedencia de este último actor armado existen diferentes versiones, algunas fuentes afirman que pertenecen al conocido bloque calima de las A.U.C. lo que sí es sabido es que inicialmente estuvieron asentados en el municipio de Timbío, y luego pasaron a Rosas, ubicándose especialmente en la vereda de El Céfiro y centro poblado de Párraga, desde donde accionaban a la mayoría de veredas del municipio, las más afectadas fueron: Pan de azúcar, El Céfiro, La Violeta y el mismo Párraga.

El sometimiento de este grupo al proceso de paz con el gobierno de Uribe, permitió su retiro del municipio y sumado a la consolidación de la política de seguridad democrática, llevó al municipio de Rosas a recobrar su estado natural de remanso y paz, estado o situación que en los últimos dos años viene en franca decadencia, pues, en lo que va corrido de este año han ocurrido no menos de 15 asesinatos según las estadísticas oficiales.

Gracias al proceso de paz en el gobierno Santos por fin se llevó a cabo la firma del acuerdo de paz con el grupo armado FARC-EP llevándose a cabo en Cuba y tomando el día 23 de junio de 2016 como un hecho histórico para nuestro país y un avance para la construcción de paz en nuestro territorio.

Gráfica 22. Esquema de Víctimas



Fuente: <https://cifras.unidadvictimas.gov.co/>





Libertad y Orden

**REPÚBLICA DE COLOMBIA
DEPARTAMENTO DEL CAUCA
MUNICIPIO DE ROSAS
NIT: 800.095983-4**

SECRETARIA DE PLANEACION Y OBRAS PÚBLICAS



En la Gráfica 22 se puede observar el boletín de la Unidad de Víctimas en el se pueden interpretar los siguientes indicadores para el municipio:

Víctimas Registradas: En el municipio de Rosas se encuentran reportas un total de 2106 personas y su condición hace referencia al total de personas incluidas en el Registro Único de Víctimas - RUV. Al filtrar por departamento, Dirección Territorial o municipio, la cifra que arroja el reporte corresponde con el número de personas que residen en este lugar, teniendo en cuenta el último lugar de ubicación. Esta información se establece de acuerdo a las diferentes fuentes consultadas por la SRNI.

Víctimas de Conflicto Armado: Según el reporte anterior, en el municipio se encuentran 2127 personas y corresponden a quienes manifestaron en su declaración, ser victimizadas por hechos en el marco del conflicto armado en Colombia.

Víctimas Sentencias: En el municipio se registran 63 personas y corresponden a víctimas incluidas en cumplimiento de la Sentencia C280 y Auto 119 de 2013.

Sujeto de Atención y/o Reparación: Se reportan 1934 personan y son víctimas que al no encontrarse en ninguno de los grupos que se presentan en el siguiente ítem, pueden acceder a las medidas de atención y reparación establecidas en la Ley.

Víctimas Directas de Desaparición Forzada, Homicidio, Fallecidas y no Activas para la Atención: El reporte de RNI muestra 148 víctimas que por distintas circunstancias no pueden acceder efectivamente a las medidas de atención y reparación. En este grupo se incluyen las víctimas fallecidas a causa del hecho victimizante o que han sido reportadas como fallecidas en otras fuentes de información. También se incluyen las personas sin documento de identificación o con números de documento no válidos. Además se clasifican como no activas para la atención, las personas víctimas de desplazamiento forzado que no han solicitado ayuda humanitaria.

TODOS POR EL CAMPO



ROSAS EN BUENAS MANOS



Calle 6 No. 3-40 Barrio Belén Edificio CAM Rosas Cauca Celular: 3225391953

Email: alcaldia@rosas-cauca.gov.co

Página Web: www.rosas-cauca.gov.co

CÓDIGO POSTAL 193550



REPÚBLICA DE COLOMBIA
DEPARTAMENTO DEL CAUCA
MUNICIPIO DE ROSAS
NIT: 800.095983-4



SECRETARIA DE PLANEACION Y OBRAS PÚBLICAS

Tabla 25. Personas afectadas por año

VIGENCIA	PERSONAS
Antes de 1985	33
1985	24
1986	15
1987	8
1988	23
1989	24
1990	36
1991	71
1992	10
1993	21
1994	27
1995	40
1996	32
1997	38
1998	48
1999	46
2000	180
2001	428
2002	227
2003	144
2004	115
2005	95
2006	197
2007	341
2008	377
2009	453
2010	211
2011	155
2012	243
2013	205
2014	202
2015	158
2016	58
2017	58
2018	99
2019	31
Sin información	2



Fuente: <https://cifras.unidadvictimas.gov.co/Home/Vigencia>

La Tabla 25 muestra las personas afectadas por año desde antes de 1985 hasta 2019 y se observa que los años en que se presentaron mayores víctimas fueron en 2001 y 2009.

TODOS POR EL CAMPO



ROSAS EN BUENAS MANOS



Calle 6 No. 3-40 Barrio Belén Edificio CAM Rosas Cauca Celular: 3225391953

Email: alcaldia@rosas-cauca.gov.co

Página Web: www.rosas-cauca.gov.co

CÓDIGO POSTAL 193550



Libertad y Orden

REPÚBLICA DE COLOMBIA
DEPARTAMENTO DEL CAUCA
MUNICIPIO DE ROSAS
NIT: 800.095983-4

SECRETARIA DE PLANEACION Y OBRAS PÚBLICAS



2.2.8.1 Proceso de caracterización de la población víctima del conflicto armado en el Cauca.¹

Teniendo en cuenta el artículo 3 de la Ley 1448 de 2011, son consideradas como víctimas aquellas personas que individualmente o colectivamente hayan sufrido un daño por hechos ocurridos a partir del 1 de enero de 1985 como consecuencia de infracciones del Derecho Internacional Humanitario o de violaciones graves manifiestas a las normas internacionales de Derechos Humanos, ocurridas con ocasión del conflicto armado.

Por esa razón a continuación se desagregan algunas cifras globales del Municipio de Rosas (Cauca) según la Red Nacional de Información (RNI). Estas cifras se constituyen en la línea de base con la que cuenta el Municipio para la elaboración del presente documento y para el diseño de planes, programas y proyectos dirigidos a la población víctima del conflicto armado.

2.2.8.1.1 Víctimas por hecho victimizante

De acuerdo a la más reciente información de la página oficial de la Red Nacional de Información RNI, con corte a 01 de enero de 2020, se presenta el siguiente reporte para el municipio de Rosas y corresponde al periodo desde antes de 1.985 a fecha de corte del informe, teniendo en cuenta el lugar de ocurrencia de los hechos. Ver Tabla 26 y Gráfica 23.

Tabla 26. Víctimas por tipo de hecho Victimizante

Hecho	Personas
Acto terrorista/Atentados/Combates/ Hostigamientos	31
Amenaza	340
Delitos contra la libertad y la integridad sexual	18
Desaparición forzada	40
Desplazamiento	3557
Homicidio	741
Lesiones Personales Físicas	8
Lesiones Personales Psicológicas	7
Perdida de Bienes Muebles o Inmuebles	39
Secuestro	12
Tortura	2

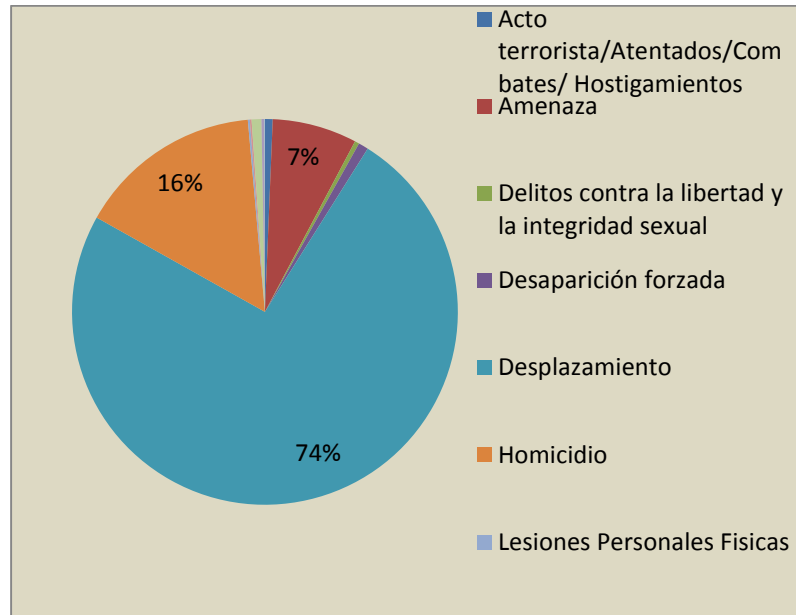
Fuente: <https://cifras.unidadvictimas.gov.co/Home/Vigencia>

¹ Extractado del Plan de Acción Territorial Departamental 2016-2019.





Gráfica 23. Hechos Victimizantes



Fuente: <https://cifras.unidadvictimas.gov.co/Home/Vigencia>

Se puede observar que el hecho victimizante más frecuente corresponde a desplazamiento con 3.557 personas (74%) seguido por homicidios y amenazas. La Tabla 27 y Gráfica 24 muestran a las víctimas reconocidas mediante sentencia C280 y Auto 119 de 2013 en donde el hecho victimizante más frecuente es, igualmente el desplazamiento seguido de las amenazas.

Tabla 27. Víctimas reconocidas Sentencia C280 y Auto 119 de 2013

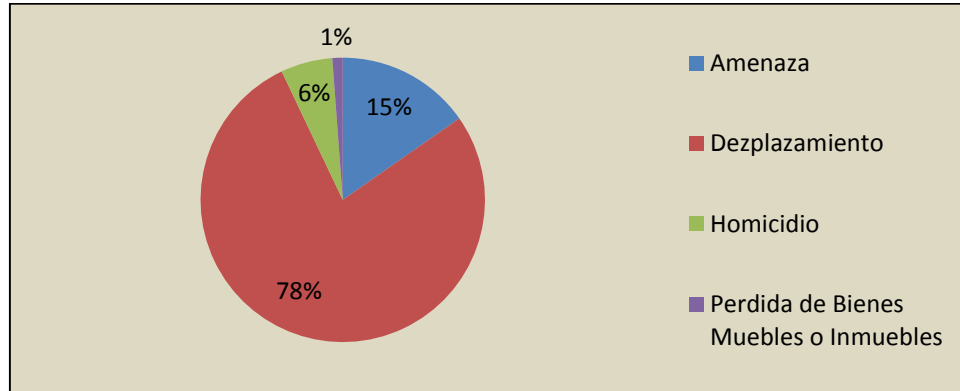
Hecho	Personas
Amenaza	13
Desplazamiento	66
Homicidio	5
Perdida de Bienes Muebles o Inmuebles	1

Fuente: <https://cifras.unidadvictimas.gov.co/Home/Vigencia>





Gráfica 24. Reconocidos Sentencia C280 y Auto 119 de 2013



Fuente: <https://cifras.unidadvictimas.gov.co/Home/Vigencia>

2.2.8.1.2 Desplazamiento Personas²

Las víctimas por desplazamiento forzado se encuentran fragmentadas en tres grupos: el primero tiene en cuenta las personas expulsadas del Municipio, el segundo las personas recibidas y el tercero las víctimas declaradas. (Tabla 28).

Tabla 28. Desplazamiento Forzado en Rosas.

Vigencia	Personas Expulsadas	Personas Recibidas	Personas Declaradas
Antes de 1985	3	0	0
1985	9	0	0
1986	1	0	0
1987	4	0	0
1988	3	0	0
1989	9	0	0
1990	9	3	0
1991	25	5	0
1992	3	3	0
1993	4	8	0
1994	9	11	0
1995	20	12	0
1996	29	3	0
1997	8	1	0
1998	8	6	0
1999	24	22	0
2000	77	19	16
2001	327	80	54
2002	168	50	27

² Tomado de la Red Nacional de Información Corte 2016



REPÚBLICA DE COLOMBIA
DEPARTAMENTO DEL CAUCA
MUNICIPIO DE ROSAS
NIT: 800.095983-4



Libertad y Orden

SECRETARIA DE PLANEACION Y OBRAS PÚBLICAS

2003	115	42	23
2004	88	101	62
2005	72	84	87
2006	168	118	89
2007	276	238	214
2008	333	160	156
2009	403	80	94
2010	187	80	101
2011	110	81	106
2012	190	139	209
2013	185	164	187
2014	176	100	139
2015	116	24	82
2016	10	0	0

Fuente: <https://cifras.unidadvictimas.gov.co/Home/Vigencia>

2.2.8.2 Víctimas registradas en el municipio de Rosas Cauca

Las mujeres son un grupo poblacional que carga con el conflicto armado y ha vivido los impactos de manera directa, es así como en el Rosas se registran 2.124 mujeres víctimas, quienes no solamente han padecido de manera directa los hechos victimizantes, sino que además, al quedar viudas o con compañeros desaparecidos, deben ocuparse del cuidado de la familia y de la provisión de bienes y servicios para sus familias, lo que les genera una doble o triple carga para sus vidas y por ende deterioro en su calidad de vida.

La población mayormente afectada por el conflicto armado es la que se encuentra en la franja entre los 29 y 60 años de edad, es decir los de edad económicamente activa, lo que genera un impacto y empobrecimiento de la economía familiar y social.

La anterior situación, plantea un reto para la administración municipal y en general para el SNARIV debido a que uno de los componentes que genera superación de la vulnerabilidad de las víctimas del conflicto armado, es la generación de ingresos.

Tabla 29. Enfoque diferencial de Víctimas

Edad actual	Etnia	Mujer	Hombre	LGBTI	No Informa	No Definido
ND	Negro(a) o Afrocolombiano(a)	1	1	0	0	0
	Ninguna	18	32	0	0	0
Entre 0 y 5	Indígena	4	5	0	0	0
	Negro(a) o Afrocolombiano(a)	2	1	0	0	0
	Ninguna	97	102	0	0	0
Entre 12 y 17	Gitano(a) ROM		1	0	0	0
	Indígena	10	10	0	0	0
	Negro(a) o Afrocolombiano(a)	5	8	0	0	0
	Ninguna	157	186	0	0	0
Entre 18 y 28	Gitano(a) ROM	1	3	0	0	0

TODOS POR EL CAMPO



Calle 6 No. 3-40 Barrio Belén Edificio CAM Rosas Cauca Celular: 3225391953

Email: alcaldia@rosas-cauca.gov.co

Página Web: www.rosas-cauca.gov.co

CÓDIGO POSTAL 193550

ROSAS EN BUENAS MANOS



	Indigena	46	22	0	0	0
	Negro(a) o Afrocolombiano(a)	23	22	0	0	0
	Ninguna	393	403	0	0	0
	Raizal del Archipiélago de San Andres y Providencia	1	1	0	0	0
Entre 29 y 60	Gitano (RROM) (Acreditado RA)		1	0	0	0
	Gitano(a) ROM		2	0	0	0
	Indigena	51	49	0	0	0
	Negro(a) o Afrocolombiano(a)	49	27	0	0	0
	Ninguna	794	779	0	0	0
	Raizal del Archipiélago de San Andres y Providencia	1	1	0	0	0
Entre 6 y 11	Indigena	8	4	0	0	0
	Negro(a) o Afrocolombiano(a)	8	6	0	0	0
	Ninguna	152	186	0	0	0
Entre 61 y 100	Gitano(a) ROM		3	0	0	0
	Indigena	10	11	0	0	0
	Negro(a) o Afrocolombiano(a)	10	8	0	0	0
	Ninguna	276	250	0	0	0
		2.117	2.124			

Fuente: <https://cifras.unidadvictimas.gov.co/Home/Vigencia>

2.2.8.3 Restitución de Tierras

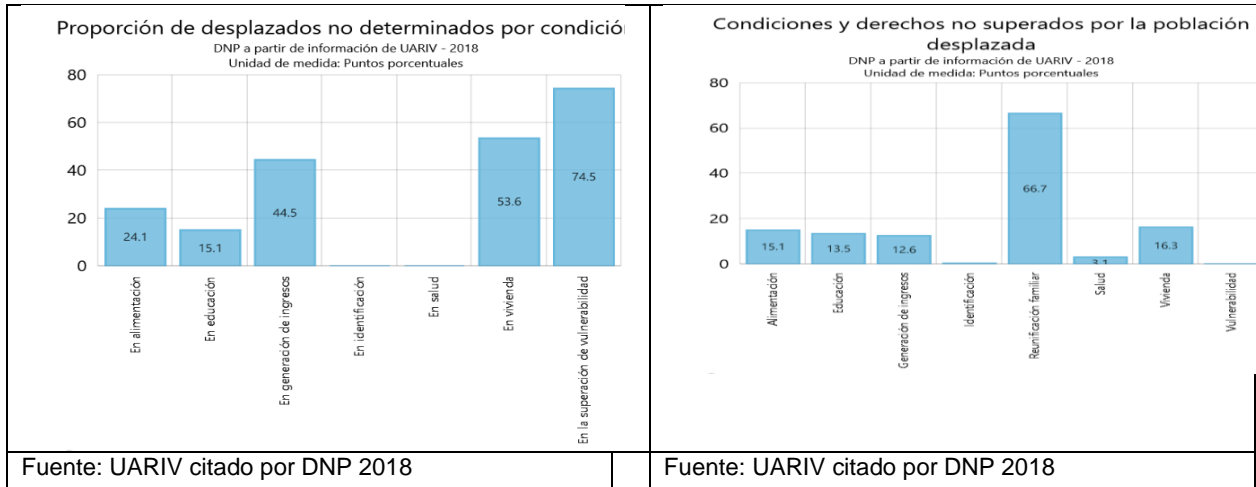
Por su parte, el despojo y abandono forzado también han sido hechos victimizantes presentes en el municipio; a continuación se presentan las solicitudes de restitución de tierras. (Tabla 30).

Tabla 30. Despojo y abandono forzado

Nº	Hecho Victimizante	Hombres	Mujer	Total
1	Abandono o despojo forzado de tierras.	16	14	30

Tomado de la página del RNI (01/02/2016)

Gráfica 25. Desplazados no determinados por condiciones	Gráfica 26. Condiciones y derechos no superados
---	---



El PAT fue implementado por medio de Acta N° 03 del 30 de junio de 2016 en cuyo contenido se encuentra la Política Pública de Víctimas del Municipio de Rosas - Cauca sobre atención a la población víctima en cuatro componentes: prevención, asistencia y atención, verdad y justicia y reparación integral. En este se encuentran consignados, además, los proyectos a ejecutar por la administración en la vigencia 2016- 2019. A su vez, en el diseño de este instrumento se implementó una matriz.

Adicionalmente el Plan de Acción Territorial es actualizado año a año para mejorar día a día la implementación de la política pública de víctimas.

El Plan de Desarrollo 2020 - 2.023 contempla dentro de su competencia y de su alcance presupuestal, la ejecución de proyectos que se encuentran contenidos en el Plan de Acción Territorial (P.A.T.) del municipio ubicados en los sectores de generación de ingresos, salud, vivienda, educación y fortalecimiento institucional, que son transversales dentro de los programas de población vulnerable que se proyectan en el Capítulo III del Plan Estratégico en la citada vigencia.

2.3 LÍNEA ESTRATÉGICA 2: CON CAMPO, DESARROLLO ECONÓMICO Y EMPRENDIMIENTO.

2.3.1 Generación de Empleo

En el presente capítulo podemos observar que la ocupación agropecuaria generada a partir del sector agropecuario lo constituyen diferentes productos y en especial: café, caña panelera, plátano, yuca, tomate de mesa, lulo, papaya, piña, mora, ganado bovino, porcino y piscicultura.

Los ingresos obtenidos resultan de la rentabilidad del capital invertido lo cual incide en el ingreso adicional obtenido por el empleo de mano de obra familiar que para efectos del cálculo





Libertad y Orden

REPÚBLICA DE COLOMBIA
DEPARTAMENTO DEL CAUCA
MUNICIPIO DE ROSAS
NIT: 800.095983-4

SECRETARIA DE PLANEACION Y OBRAS PÚBLICAS



de costos de mano de obra se calcula con base al total de jornales empleados en el ciclo de producción, es decir familiares y contratados.

El impacto social de dichas actividades productivas es igualmente importante para la población dedicada a otras actividades económicas y población subempleada y desempleada, pues se tiene que en el proceso productivo se generan 226,228 jornales al año que favorece en forma directa a la población dedicada al trabajo por jornal y por ende a sus familias (Ver Tabla 31). El cálculo estimado a precios del año 2.019 cuando el jornal se cotiza a \$ 25.000, la generación de ingresos totales por concepto de pago de mano de obra es de \$ 5.656 millones de pesos al año, lo cual implica en términos económicos, la gran dinámica del sector cafetero en el territorio municipal a pesar de la aplicación de prácticas de mediana y bajas tecnologías, altos costos de insumos, bajos precios al productor y ausencia de políticas de acompañamiento y estímulo al pequeño productor por parte del gobierno nacional.

Tabla 31. Generación de Mano de Obra – Sistema Café

Modalidad	Número de jornales por hectárea	Área (Has)	Jornales Totales Año
Café Tecnificado	173	1.302,4	225.315
Café tradicional	56	16,3	913
Total		1.317,7	226,228

Fuente: Comité de Cafeteros del Cauca, municipio de Rosas 2014

Así mismo, se puede observar en la Tabla 32 de Establecimientos Comercial en Rosas, que el sector de comercio y servicios dinamizan la economía municipal con la presencia de 160 establecimientos debidamente legalizados en Industria y comercio del ente municipal y contribuyen a la generación de empleo a nivel urbano y rural.

El comercio se constituye en una actividad importante dentro de la estructura económica y social del municipio ya que dicho sector cubre la demanda de bienes básicos a sus pobladores. Su cabecera se constituye en el principal centro de abastos y a su vez le genera ingresos y empleo a un gran sector de la población dedicada a esta actividad

A pesar de ser paso obligado en el eje de la vía panamericana, no se ha alcanzado el nivel de desarrollo deseado en este sector, lo que han logrado o se ha dado en otros municipios en las mismas condiciones de ubicación.

De acuerdo a la información suministrada por la Tesorería Local, relacionada en la Tabla 32, se detallan los establecimientos existentes, teniendo en cuenta su importancia, se prioriza la Venta de Víveres (tiendas) las cuales representan el 24.4% de los establecimientos y le siguen los graneros con el 13,8%. Los establecimientos reportados se encuentran ubicados en Rosas, Párraga y El Céforo.

TODOS POR EL CAMPO



ROSAS EN BUENAS MANOS



Calle 6 No. 3-40 Barrio Belén Edificio CAM Rosas Cauca Celular: 3225391953

Email: alcaldia@rosas-cauca.gov.co

Página Web: www.rosas-cauca.gov.co

CÓDIGO POSTAL 193550



Libertad y Orden

REPÚBLICA DE COLOMBIA
DEPARTAMENTO DEL CAUCA
MUNICIPIO DE ROSAS
NIT: 800.095983-4



SECRETARIA DE PLANEACION Y OBRAS PÚBLICAS

Tabla 32. Establecimientos Comerciales

Municipio de Rosas 2.019.

Número	Establecimiento	Cantidad
1	Ahorro y crédito	1
2	Almacenes	1
3	Almacenes de Repuestos	1
4	Billares	8
5	Botica Comunitaria	1
6	Cacharrería	2
7	Cafetería	7
8	Carpinterías	2
9	Centros recreacionales	1
10	Compras de Café	2
11	Confecciones / sastrerías	1
12	Consultorios Médicos	1
13	Discotecas / tabernas / bares	9
14	Droguerías	3
15	Empresa de Transporte	1
16	Expendio de Licores	1
17	Ferreterías	2
18	Fuentes de Soda	4
19	Funerarias	1
20	Graneros	22
21	Heladerías	3
22	Hospedajes / residencias	2
23	Misceláneas	5
24	Panaderías	4
25	Papelerías	4
26	Productos agropecuarios	5
27	Productos de fotografía	1
28	Restaurantes	8
29	Salas de Belleza	5
30	Salas de cómputo/ internet/ minutos	3
31	Taller de Mecánica	1
32	Taller de soldadura	1
33	Venta de Gasolina	1
35	Venta de Víveres (tienda)	39
36	Venta materiales de rio	1
37	Venta Veladoras	1
38	Vulcanizadoras	5
	TOTAL	160

Fuente: Tesorería Municipal registro de industria y comercio 2.019.c

TODOS POR EL CAMPO



ROSAS EN BUENAS MANOS



Calle 6 No. 3-40 Barrio Belén Edificio CAM Rosas Cauca Celular: 3225391953

Email: alcaldia@rosas-cauca.gov.co

Página Web: www.rosas-cauca.gov.co

CÓDIGO POSTAL 193550



Libertad y Orden

REPÚBLICA DE COLOMBIA
DEPARTAMENTO DEL CAUCA
MUNICIPIO DE ROSAS
NIT: 800.095983-4

SECRETARIA DE PLANEACION Y OBRAS PÚBLICAS



Las tiendas de víveres se caracterizan por su homogeneidad en cuanto a surtido y tamaño, bajo inmobiliario, inventarios entre cuatro y seis millones, ventas mensuales aproximadas entre 2.5 y 6 millones y utilización de viviendas mixtas.

Los graneros se diferencian de las tiendas de víveres por poseer mayores inventarios y realizar ventas al por mayor y al detal, pues son quienes proveen a las pequeñas tiendas del municipio y al mismo tiempo a los consumidores finales.

Servicios Financieros

En la zona urbana del municipio se restableció en el año 2019, el servicio financiero de la sucursal del Banco Agrario ya que estuvo suspendido desde el año 2010 a causa de los continuos ataques y destrucción de sus instalaciones por parte de los grupos alzados en armas . Busca lograr una mayor inclusión financiera y acercar las oportunidades de líneas de crédito a los habitantes de Rosas. En el municipio existe igualmente la cooperativa de ahorro y crédito Coprocenva.

2.3.2 Zonificación de los Sistemas de Producción y Extracción

Tradicionalmente la economía del municipio ha dependido en gran medida del sector primario de producción, caracterizado por su bajo grado de diversificación, primando la actividad agrícola sobre la pecuaria sin ninguna forma de innovación tecnológica; tampoco se pueden desconocer otras actividades como la piscicultura, las especies menores (gallinas, pollos, cerdos, entre otros) y la minería especialmente sobre la cuenca del rio Esmita que ha cobrado un auge importante aunque de forma ilegal.

El sector agropecuario tiene su base económica en la caficultura y producción de caña panelera, con un repunte importante en cultivos de tomate y otros tradicionales como yuca, plátano, lulo y otros frutales.

En su totalidad las transacciones comerciales son de tipo agropecuario con el fin de obtener dinero en efectivo, que permita adquirir artículos que no se producen en la región y que se incluyen en la canasta familiar. El mercado principal se desarrolla en la cabecera municipal y se realiza todos los sábados hasta el mediodía. A él acuden los agricultores para vender sus cultivos al por menor. Las ventas al por mayor ocurren fuera del municipio tal vez por no existir un centro de acopio que facilite la actividad comercial.

Las principales actividades económicas del municipio de Rosas se resumen en la Tabla 33.

Tabla 33. Principales actividades económicas del municipio de Rosas

Sector	Actividad
Agrícola	Cultivos transitorios Cultivos semipermanentes
Pecuario	Pastoreo extensivo





**REPÚBLICA DE COLOMBIA
DEPARTAMENTO DEL CAUCA
MUNICIPIO DE ROSAS
NIT: 800.095983-4**



Libertad y Orden

SECRETARIA DE PLANEACION Y OBRAS PÚBLICAS

	Pastoreo semi-intensivo
Conservación y/o Protección	Vegetación protectora Rehabilitación
Comercio	Pequeños y medianos establecimientos
Servicios	Básicos sociales, básicos domiciliarios, administrativos y complementarios
Microempresas	Pequeñas microempresas artesanales y comunitarias.
Extractivos	Minería

Fuente: PDM Rosas 2012.

Las explotaciones económicas contempladas generan bajos dividendos y se reflejan en la escasa acumulación de capital; en su gran mayoría corresponden a una economía campesina de autoabastecimiento y subsistencia (producción - consumo) con un flujo de entradas energéticas (insumos y servicios) que no proporcionan sostenibilidad en el tiempo ni en el espacio. Cabe resaltar que en los últimos años se han venido rescatando sistemas tradicionales de producción y en algunos de ellos se están aplicando innovaciones tecnológicas que buscan optimizar los rendimientos y por ende las utilidades.

En el sector agrícola predomina el monocultivo de café con manejo tradicional y semitecnificado en alturas que van desde los 1.300 hasta los 1.800 m.s.m, con un área sembrada de 1.317,7 hectáreas³ establecidas en 2.666 fincas y 2.027 caficultores; igualmente se encuentra aproximadamente 185 hectáreas de caña panelera y otros cultivos como tomate en invernadero, frutales, yuca, plátano y especies pecuarias, especialmente ganado bovino de engorde y doble propósito.

Aparte de las tecnologías de producción aplicadas al café, caña panelera, tomate bajo cubierta, yuca y algunos frutales, las actividades agrícolas se caracterizan por el bajo nivel tecnológico, en el municipio existen otros sistemas de subsistencia y sus productores se caracterizan por la utilización de herramientas simples (palas, azadones, machetes, entre otras) que obedece a la escasez de recursos, la dificultad topográfica para la realización de labores mecanizadas y la poca asistencia técnica, inciden en la ausencia total de técnicas de riego y en la baja rentabilidad que estos sistemas de cultivo presentan.

La explotación pecuaria en el municipio es muy incipiente pero no deja de ser una fuente importante para la alimentación de la población, siendo la ganadería de doble propósito la especie pecuaria de mayor relevancia que se desarrolla en grandes extensiones de praderas naturales.

La actividad extractiva en el municipio no se desarrollada en grandes magnitudes, sólo se limita a la explotación artesanal de materiales pétreos de mina o de río; de manera aislada se extraen arcillas para la fabricación de ladrillo y tejas.

La extracción de oro en el municipio de Rosas se realiza a lo largo del río Esmita, aunque en la actualidad se está efectuando el lavado en la quebrada que se comunica con el río en el punto denominado como el paso de La Sierra. La explotación del oro de aluvión se realiza por barqueo, pequeña minería representada por grupos de trabajadores que utilizan la gravedad y la mayor densidad del oro para separarlo de los otros materiales y así realizar el lavado.

³ Comité de Cafeteros del Cauca – Sistema de Información Cafetera SICA 2.014.

TODOS POR EL CAMPO



ROSAS EN BUENAS MANOS



Calle 6 No. 3-40 Barrio Belén Edificio CAM Rosas Cauca Celular: 3225391953

Email: alcaldia@rosas-cauca.gov.co

Página Web: www.rosas-cauca.gov.co

CÓDIGO POSTAL 193550



Libertad y Orden

REPÚBLICA DE COLOMBIA
DEPARTAMENTO DEL CAUCA
MUNICIPIO DE ROSAS
NIT: 800.095983-4

SECRETARIA DE PLANEACION Y OBRAS PÚBLICAS



El auge de la actividad minera, especialmente de la extracción de oro ha recobrado una importante fuente de ingresos y en la mayoría de los casos funciona de forma ilegal, para el caso del municipio el área tiene un cubrimiento sobre la cuenca del rio Esmita, en especial en las veredas de La Laja, Chontaduro, Párraga y Pan de Azúcar.

2.3.3 Estructura agropecuaria municipal

En el área geográfica del municipio de Rosas el sector campesino se identifica por su economía típica tradicional basada fundamentalmente en el sector primario o producción agropecuaria; la industria es casi nula y no es relevante dentro del contexto municipal, el comercio ha tenido altibajos en la medida en que aumenta o disminuye el dinero circulante, producto de los auges en las cosechas, en especial de café, caña panelera, ganado bovino y tomate de mesa, entre los más relevantes. Así mismo, independientemente del piso térmico, las especies pecuarias representadas en la cría de cerdos, peces, cuyes y aves de corral, juegan un papel fundamental en la generación de ingresos y en la contribución de la dieta alimenticia de las familias campesinas del municipio.

Los renglones de producción actual no garantizan el éxito competitivo en el nuevo modelo de la globalización. Se puede deducir que a nivel municipal no se ha definido un modelo económico y productivo que permita satisfacer las necesidades de sus habitantes y así, obtener ingresos que se reinviertan en el desarrollo social, lo que hace que el municipio sea poco competitivo, en parte por las limitaciones del tamaño de los predios, obstáculos agroecológicos y las barreras de ingresos para capital de trabajo y por otra parte, por la inadecuada infraestructura para su desarrollo.

A nivel municipal se presentan formas de producción típicas de la economía campesina en donde la familia es el núcleo que organiza y dirige las actividades al interior de las unidades productivas, configurado en el tiempo los actuales sistemas de producción que en su conjunto constituyen el eje dinamizador de la economía local y permiten la subsistencia de la familia.

Al cultivo de café le sigue en importancia la caña panelera y a su vez configuran un ciclo productivo inverso para la economía campesina; terminada la cosecha de café, empieza la molienda y producción de panela, de manera que durante la temporada cafetera el precio de la panela aumenta por falta de oferta y en tiempo de molienda, el precio de la panela disminuye por exceso de la misma.

Varias prácticas desarrolladas por los agricultores han sido sostenibles en el largo plazo, garantizando la seguridad alimentaria, otras por su parte, atentan contra la sostenibilidad de los recursos naturales agua, bosque, suelo y fauna. Una de ellas tiene que ver con la ampliación de la frontera agrícola que se hace a costa de la destrucción de los pocos bosques que aún persisten, con fines de establecer praderas naturales o sembrar cultivos tradicionales, alterando o destruyendo, sin exclusión, los ecosistemas regionales.

De acuerdo a los registros municipales que muestra la Tabla 34, se puede observar que el cultivo de café es el de mayor área sembrada con 1.317,7 hectáreas entre café tecnificado y tradicional, le sigue el cultivo de caña panelera con 185,0 hectáreas, plátano con 120,0 has,





Libertad y Orden

REPÚBLICA DE COLOMBIA
DEPARTAMENTO DEL CAUCA
MUNICIPIO DE ROSAS
NIT: 800.095983-4



SECRETARIA DE PLANEACION Y OBRAS PÚBLICAS

yuca con 49,0 hectáreas, tomate de mesa con 6,0 has, lulo con 3,0 has, papaya y pina con 2 hectáreas y mora con 1,5 has, entre los más relevantes.

Tabla 34. Área sembrada, rendimientos y producción de principales Sistemas de Producción Agrícolas

Sistema productivo	Área (Hectáreas)	Rendimiento Kgs/ha	Producción año Ton/año
Café Tecnificado	1.302,4	1.150	1.497,0
Café Tradicional	16,3	450	7,4
Caña panelera	185,0	3.500	647,5
Plátano	120,0	4.000	480,0
Yuca	49,0	5.000	245,0
Tomate de mesa	6,0	32.000	192,0
Lulo	3,0	4.300	12,9
Papaya	2,0	2.000	4,0
Piña	2,0	16.000	32,0
Mora	1,5	5.300	7,9

Fuente: Comité de Cafeteros del Cauca SICA 2.014, Evaluaciones Agropecuarias Municipales, Secretaría de Agricultura Departamental - CCI 2.016

2.3.3.1 Sistema de Producción Café

Según el Comité de Cafeteros del Cauca SICA 2.014, el café es cultivado en un área total de 1.317,7 hectáreas y representa el 77,4% del área total sembrada en el municipio.

El café tradicional es cultivado en un área de 16,3 hectáreas, representando solo el 1,3% del área total cafetera; su proceso productivo se diferencia del anterior por desarrollarse dentro de características tradicionales, variedades típicas y tabí, donde se destacan actividades de tratamiento general, más no clasificatorias en los procesos de preparación de terreno, siembra y cosecha, incurriendo en menores costos productivos como jornales e insumos, que repercuten en la disminución de rendimientos por hectárea. Por lo anterior el área sembrada en esta modalidad de cultivo ha tenido un descenso progresivo, siendo reemplazado o renovado por café tecnificado en los últimos años.

En la Tabla 35 se puede observar que la vereda Loma Grande presenta la mayor cobertura en cultivos de café con 123,06 has y registra además un total de 221 caficultores en 258 fincas; posteriormente le siguen en su orden, de acuerdo al área sembrada, las veredas de El Diviso, Ufugú, Gualoto, El Márquez, El Sauce, Portachuelo, El Porvenir, Guizábalo, La Despensa y Peña Negra. Teniendo en cuenta los registros SICA del Comité de Cafeteros del Cauca, en el municipio se encuentran 36 veredas sembradas en con café, lo que demuestra el gran impacto de la actividad cafetera en la economía del municipio.

TODOS POR EL CAMPO



ROSAS EN BUENAS MANOS



Calle 6 No. 3-40 Barrio Belén Edificio CAM Rosas Cauca Celular: 3225391953

Email: alcaldia@rosas-cauca.gov.co

Página Web: www.rosas-cauca.gov.co

CÓDIGO POSTAL 193550



REPÚBLICA DE COLOMBIA
DEPARTAMENTO DEL CAUCA
MUNICIPIO DE ROSAS
NIT: 800.095983-4



Libertad y Orden

SECRETARIA DE PLANEACION Y OBRAS PÚBLICAS

Tabla 35. Estructura Cafetera del municipio de Rosas

Estructura Cafetera				Hectáreas En Café Por Variedad del Cultivo				
Municipio/Vereda	Caficultores	Fincas	Área Café	Castillo	Caturra	Colombia	Típica	Tabi
Alto Yervas	49	60	29,34	7,3	9,38	9,53	3,13	-
Bellavista	22	25	23,63	17,6	4,66	0,97	0,4	-
Chontaduro	11	14	8,72	2,76	2,5	3,46		-
Churo Tablón	53	73	35,49	16,1	7,49	11,9		-
El Atillo	59	68	37,7	15,3	18,54	3,61		0,22
El Berlín	11	11	5,18	2,22	1,67	0,79	0,5	-
El Céfiro	24	29	10,94	4,97	3,52	2,45	-	-
El Cucho	63	94	36,35	24,4	5,48	6,47	-	-
El Diviso	142	176	105,17	46,4	21,61	37,2	-	-
El Jigual	6	6	2,73	1,23	1,4	0,1	-	-
El Líbano	73	111	48,01	22,3	11,14	14,6	-	-
El Porvenir	66	93	49,27	32,4	9,9	6,81	-	0,16
El Retiro	11	13	7,55	1,2	1,56	3,29	1,5	-
El Sauce	132	183	68,23	43,3	8,18	16,8	-	-
Golondrinas	8	8	4,25	1,3	0,6	0,45	1,9	-
Gualoto	127	207	80,98	41,3	20,34	19,3	-	-
Guaya canal	12	15	7,33	1,82	1,64	3,87	-	-
Guizabalo	83	118	47,58	24,3	8,87	14,4	-	-
La Despensa	74	110	45,62	15,8	8,78	21,1	-	-
La Florida	39	45	29,4	7,78	6,55	12,6	2,46	-
La Laguna	56	86	34,67	19,6	7,41	7,69	-	-
La Laja	52	56	35,36	19,3	10,43	5,03	0,3	0,32
La Soledad	42	50	31,78	18	5,75	7,17	0,9	-
La Violeta	40	56	25,84	12,7	8,41	4,7	-	-
Loma Abajo	9	9	5,5	2,02	1,2	2,08	0,2	-
Lomagrande	221	258	123,06	64,3	11,94	46,8	-	-
Marquez	110	149	80,74	50,8	24,99	4,52	0,1	0,29
Palo Blanco	13	17	10,11	1,84	1,16	7,11	-	-
Párraga	39	43	19,47	8,69	5,12	4,74	0,92	-
Párraga Viejo	48	55	32,03	11,2	10,65	9,42	0,79	-
Peña Blanca	16	19	11,23	4,01	1,97	5,25	-	-
Peña Negra	67	88	42,71	19,5	4,18	19	-	-
Portachuelo	77	92	58,9	14,2	19,79	24,3	0,6	0,02
Puerto Llave	28	34	15,45	6,66	0,7	8,09	-	-
Santa Clara	25	30	19,23	8,31	7,68	3,24	-	-
Ufugú	119	165	88,13	45,6	30,21	10,8	1,28	0,25
Total Rosas	2.027	2.666	1.317,7	637	305,4	360	15	1,26

Fuente: Comité de Cafeteros del Cauca. Sistema de Información Cafetera SICA, 2014.

La dinámica económica generada a partir del sector agropecuario y específicamente del café como el principal sistema productivo municipal, le genera a los productores un ingreso bruto anual de \$ 9.628 millones de pesos teniendo en cuenta que en el municipio se encuentran en

TODOS POR EL CAMPO



Calle 6 No. 3-40 Barrio Belén Edificio CAM Rosas Cauca Celular: 3225391953

Email: alcaldia@rosas-cauca.gov.co

Página Web: www.rosas-cauca.gov.co

CÓDIGO POSTAL 193550

ROSAS EN BUENAS MANOS



producción 1.317 hectáreas de café y producen 120.352 arrobas a un precio de mercado en 2019 de \$ 80.000 por arroba.

2.3.3.2 Sistema de Producción Caña panelera

El sistema de producción caña panelera, hace parte de la cultura en el municipio, es considerado como un sistema de producción tradicional, ya que los productores manejan sus cultivos de forma tradicional, sin el uso de agroquímicos o paquetes tecnológicos externos.

El sistema de producción caña panelera es muy difundido en la zona, sin embargo no es representativo en términos de área sembrada, como si en el número de productores.

El cultivo de caña en el municipio, se realiza de forma tradicional, el área del cultivo es de 185 hectáreas según el reporte EVA 2016, o sea el 10.9%% del área agrícola municipal. La producción es sometida en su totalidad al proceso de transformación en panela, convirtiéndose de esta forma en fuente de ingreso para las familias productoras o propietarios de las fincas.

El sistema de producción caña panelera se convierte en el segundo renglón productivo y segundo generador de ingresos para los productores locales. Reviste gran importancia por ser una fuente de ingresos permanente, pues los cortes y molienda no tienen períodos de cosecha establecidos, sino que se realizan en forma semanal, quincenal o mensual, obteniendo liquidez continua a sus productores. Según los registros, las veredas con mayor cobertura de este sistema productivo la constituyen: Portachuelo 20%, La Florida 15%, El Jigual 15%, Loma bajo 15% y sector Santa Rosa con el 10%, entre otras.

En el proceso productivo se realizan diferentes etapas que se inician desde la misma preparación de terreno (rosa y quema), siembra (ahoyado), deshierbas, corte, acarreo de caña, acarreo de leña, molienda, empacado - envoltura y transporte.

Tabla 36. Estructura Productiva Sistema Caña Panelera

Sistema Productivo	Área Total en hectáreas	Número jornales / ha	Número Jornales. Totales	Rendimientos por hectárea	Producción Total
Caña panelera	185	115	21.275	3.5 toneladas de panela	647,5 ton de panela

Fuente: Secretaría de Desarrollo Productivo y Ambiental, Rosas 2.018

La Tabla 36 nos muestra que para el 2.018, en el municipio de Rosas, de 185 hectáreas sembradas en caña, obteniendo una producción total para ese periodo de 647.5 toneladas a razón de un rendimiento de 3,5 toneladas por hectárea. Para el desarrollo del cultivo y posterior beneficio se emplean en promedio 115 jornales por hectárea que al multiplicarlo por el número total de hectáreas generan 21.275 jornales al año, lo cual ratifica la importancia de esta actividad como generadora de ingresos y empleo para la población rural.





Libertad y Orden

REPÚBLICA DE COLOMBIA
DEPARTAMENTO DEL CAUCA
MUNICIPIO DE ROSAS
NIT: 800.095983-4



SECRETARIA DE PLANEACION Y OBRAS PÚBLICAS

2.3.3.3 Producción pecuaria

La producción animal se orienta fundamentalmente hacia la explotación de ganado bovino de doble propósito, se realiza especialmente en las veredas de Pan de Azúcar, Párraga, Parragaviejo, Santa Rosa, La Despensa y El Ramal; esta actividad es de tipo tradicional, con predominio de animales criollos; las explotaciones se encuentran inadecuadamente manejadas, se basan en la cría extensiva con una capacidad de carga de aproximadamente 1 cabeza por hectárea y en una alimentación deficitaria. Según los habitantes de la zona, el comportamiento del sector es estable, aunque en los últimos años se ha estimulado al sector con la puesta en marcha de proyectos de manejo de praderas y estímulos para la consolidación microempresarial con recursos del SGR y operador Alpina.

2.3.3.4 Agroindustria

En el municipio de Rosas, no se da propiamente un desarrollo industrial, el motivo puede imputarse a la centralización y apoyo estatal para con la industria del país en las grandes ciudades. El desarrollo de las vías de comunicación que hace posible la presencia de pequeños intermediarios desde los centros nodales más próximos, permite el desplazamiento de comerciantes que establecen un nuevo tipo de intercambio en los mercados regionales menores con mercancías que superan en calidad a los productos artesanales que se elaboran en cada localidad.

Poblaciones como Rosas, que a comienzos del siglo XX, contaba con la presencia de la pequeña industria de transformación, como la elaboración de cera, jabón, tejidos de lana, cestos plásticos, etc. ha desaparecido. Actualmente, Rosas en cuanto a industria o procesos de transformación, se orienta a la producción artesanal de almidón de yuca (rayanderías) o a la obtención de panela y de producción láctea; estas expresiones de pequeña agroindustria le generan ingresos económicos importantes para las familias, ocupando así mismo un buen porcentaje de mano de obra local.

Almidón de yuca: la yuca se somete a un proceso agroindustrial artesanal en el que las microempresas compran la materia prima a los productores de la zona. El desarrollo de las actividades de transformación se realiza en instalaciones artesanales con productos de la finca y otros del mercado.

2.3.3.5 Organizaciones Sociales

En el municipio de Rosas existen diferentes clases de organizaciones sociales como Juntas de Acción Comunal en todas las veredas y barrios de la cabecera, Juntas de Padres de Familia, Juntas de Acueductos, grupos que promueven el desarrollo social y asociaciones de productores que proyectan dinamizar diferentes sectores agropecuarios de la economía regional.

La comunidad participa a través de mingas, en el fortalecimiento de la producción, en el mejoramiento y mantenimiento de vías y caminos, en la construcción de acueductos veredales y en la búsqueda de soluciones a los diferentes conflictos. La Tabla 37 relaciona las diferentes

TODOS POR EL CAMPO



ROSAS EN BUENAS MANOS



Calle 6 No. 3-40 Barrio Belén Edificio CAM Rosas Cauca Celular: 3225391953

Email: alcaldia@rosas-cauca.gov.co

Página Web: www.rosas-cauca.gov.co

CÓDIGO POSTAL 193550



REPÚBLICA DE COLOMBIA
DEPARTAMENTO DEL CAUCA
MUNICIPIO DE ROSAS
NIT: 800.095983-4



Libertad y Orden

SECRETARIA DE PLANEACION Y OBRAS PÚBLICAS

organizaciones del municipio que se pueden articular al proceso agropecuario consolidado en la parte estratégica del plan.

Tabla 37. Organizaciones Comunitarias Municipio de Rosas

	Organización	Representante Legal
ASPROAMUR	Asociación de productores agropecuarios del municipio de Rosas	Martin Anibal Criollo
COOPROLER	Cooperativa agropecuaria de productores de leche de Rosas	Rodrigo Andrés Albán
Agro turísticas del sur de Rosas		Karen Melisa Lasso Delgado
ASPROALTILLO	Asociación productora, agropecuaria y ambiental de Rosas	Milsiades Salazar Magón
ASMUEXITO ROSAS CAUCA	Mujeres de éxito municipio de Rosas Cauca	Nery Omaira Rojas Elvira
ERMOSAS	Asociación de mujeres emprendedoras de Rosas	Oliva Díaz
ASORROSEÑAS	Asociación municipal de mujeres líderes Roseñas	Luz Dari Hurtado
ASMAR	Asociación de mujeres agropecuaria de Rosas	Yesenia Amaris Cherrez
ASPROCOPAR RENACER	Asociación de productores y transformadores agropecuarios renacer del municipio de Rosas	Edilberto Solano Gonzales
AGROINRO	Asociación agropecuaria e industrial del municipio de Rosas	José Ancizar Franco Piamba
ASAGMUPA	Asociación Agrominera unida de Parraga	
ASAQUIL	Asociación agropecuaria Quilcacé	Luz Marina Concha López
Asociacion De Productores Agricolas Y Agroindustriales Del Municipio De Rosas Cauca		José Leonairo Mendez
ASPROAGROAMBIENTAL	Asociación productora, agropecuaria y ambiental de Rosas	Herney Ordoñez Hoyos
ASPROCAMPO	Asociación de productores agropecuarios	Olivero Mosquera Camilo
EMPRONAR	Emprendedores del limonar	Fabio Rodríguez Paz

Fuente: Sedeproa, Administración Municipal Rosas 2020.

Las diferentes organizaciones sociales del municipio, carecen de una capacitación en cuanto a los objetivos, la filosofía, la misión y su reglamentación jurídica, de tal forma que les permita un mayor desempeño, funcionamiento y cumplimiento de sus funciones. La falta de capacitación, impide la aplicación de un método correcto en la solución de problemas y conflictos internos generando divisiones, falta de diálogo, competencia entre los dirigentes, disminuyendo así el desempeño de las organizaciones sociales. Por lo general su funcionamiento es rutinario durante sus primeros meses de constitución o renovación de sus juntas directivas y poco a

TODOS POR EL CAMPO



ROSAS EN BUENAS MANOS



Calle 6 No. 3-40 Barrio Belén Edificio CAM Rosas Cauca Celular: 3225391953

Email: alcaldia@rosas-cauca.gov.co

Página Web: www.rosas-cauca.gov.co

CÓDIGO POSTAL 193550



Libertad y Orden

REPÚBLICA DE COLOMBIA
DEPARTAMENTO DEL CAUCA
MUNICIPIO DE ROSAS
NIT: 800.095983-4



SECRETARIA DE PLANEACION Y OBRAS PÚBLICAS

poco, van perdiendo el espíritu de compromiso, integración y gestión, por falta de metas y proyectos específicos.

Existe la Asociación de Juntas Comunales en las cuales grupa las 42 Juntas de Acción Comunal de las veredas y barrios.

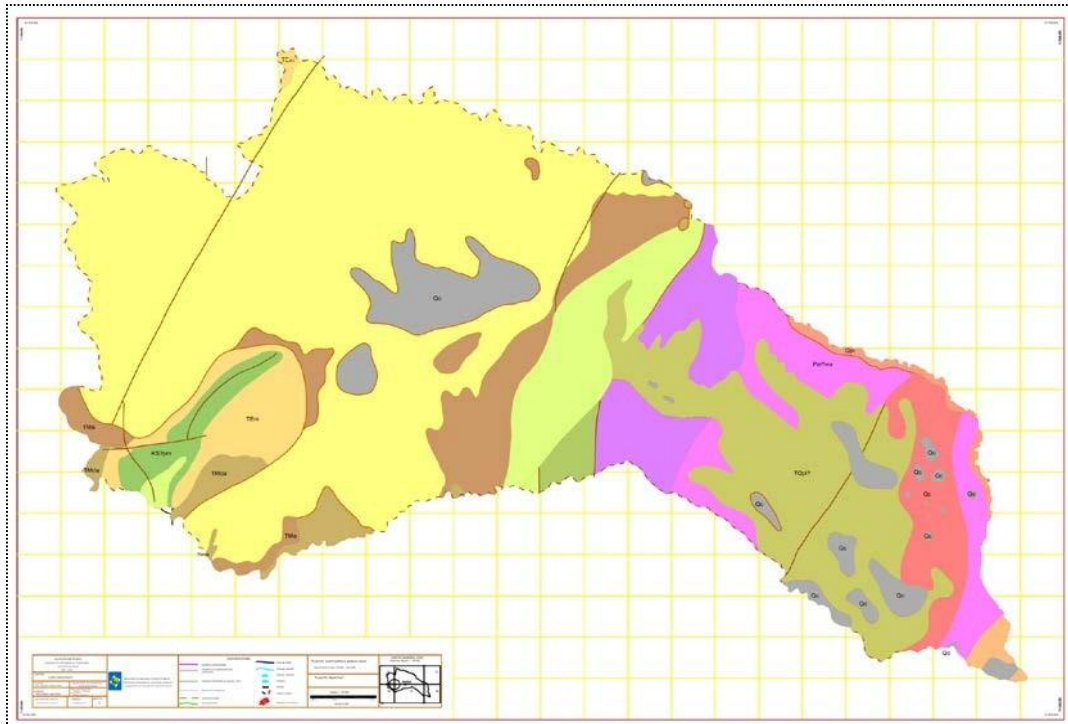
2.4. Línea estratégica 3: CON CAMPO, AMBIENTE Y DESARROLLO SOSTENIBLE

2.4.1 Componente Biofísico

2.4.1.1 Geología

El Municipio de Rosas se encuentra ubicado en el flanco occidental de la cordillera Central, con aproximadamente 17.200 has. Se encuentra formado por un conjunto de fallas geológicas, rocas metamórficas antiguas (paleozoico), circundadas por roca sedimentaria de edad cretácea, terciaria y cuaternaria. También se presentan secuencias vulcano-clásticas del terciario superior y cuaternario y secuencias de flujos de escombros y flujos piroclásticos del cuaternario, los cuales han dado origen a los diferentes cuerpos o depósitos recientes con geometría de abanicos y/o terrazas altas (coalescentes y/o disectados). (EOT 2002).

Mapa 2. Unidades Geológicas del Municipio de Rosas



Fuente: EOT Municipio de Rosas 2.002

TODOS POR EL CAMPO



ROSAS EN BUENAS MANOS



Calle 6 No. 3-40 Barrio Belén Edificio CAM Rosas Cauca Celular: 3225391953

Email: alcaldia@rosas-cauca.gov.co

Página Web: www.rosas-cauca.gov.co

CÓDIGO POSTAL 193550



Libertad y Orden

REPÚBLICA DE COLOMBIA
DEPARTAMENTO DEL CAUCA
MUNICIPIO DE ROSAS
NIT: 800.095983-4



SECRETARIA DE PLANEACION Y OBRAS PÚBLICAS

El Municipio es atravesado por el sistema de Fallas de Romeral, que proviene de la localidad de la cuchilla Romeral, al suroccidente de Medellín. Las siguientes son las fallas que se encuentran presentes y afectan de diferente forma al territorio del municipio de Rosas: Falla Rosas – Julumito, Falla Cauca – Almaguer, Falla Popayán, Fallas El Crucero y Las Estrellas, Fallas Mosquerillo – La Tetilla. Respecto a todas las fallas que atraviesan el municipio se debe tener muy en cuenta para todos los planes, programas y proyectos que se vayan a ejecutar y mucho más las construcciones y apertura de vías una vez que se ha convertido en un terreno inestable, donde las placas tectónicas se están corriendo y por eso son frecuentes los continuos deslizamientos, hundimiento de terrenos y destrucción de vías. A lo anterior se suma los fuertes inviernos que se han presentado acrecentando aún más los deslizamientos de tierra. (Mapa 2)

De las riquezas geológicas del municipio de Rosas, se manifiesta extracción de materiales para afirmado en las veredas El Diviso, El Porvenir y La Violeta, así como de material de arrastre en los cauces de los ríos Esmita y Quilcacé; y Carbón en la vereda Portachuelo.

2.4.1.2 Geomorfología

Las geformas del municipio de Rosas se ubican en el flanco occidental de la cordillera Cental, es decir, un relieve quebrado, compuesto por montañas, colinas, lomeríos o escarpes, dejando reducidas áreas donde la pendiente puede ser ligera o leve (<5%), ubicadas en la estructura geomorfológica denominada la *Depresión Intercordillerana Cauca- Patía*. (Mapa 3)

Las siguientes son las provincias fisiográficas con que se ha subdividido el territorio, clasificados por relieve y geformas:

- Relieve Estructural volcánico denudativo: Incluye montañas y colinas. Las geformas asociadas son: Lomerío. colinas, Montañas, Cuesta monoclinal del Broncazo.
- Valle aluvial intramontanos: Ocupa el 5% es alargada, plana y estrecha, entre dos áreas de relieve más alto y como eje el agua. Se conforman de capas de arenas, gravas redondeadas, limos y arcillas. Sus geformas son vegas, sobrevegas y terrazas de los ríos.
- Gran paisaje Piedemonte coluvial: Ocupa el 5% del área municipal. Forman parte del Piedemonte con pendientes entre 12 a 25%. Forman una sucesión de coluvios al pie de las vertientes. Sus geo formas asociadas son: coluvios en relieve de lomerío, colindado y de montañas denudacional, Colada de lodo.

TODOS POR EL CAMPO



ROSAS EN BUENAS MANOS



Calle 6 No. 3-40 Barrio Belén Edificio CAM Rosas Cauca Celular: 3225391953

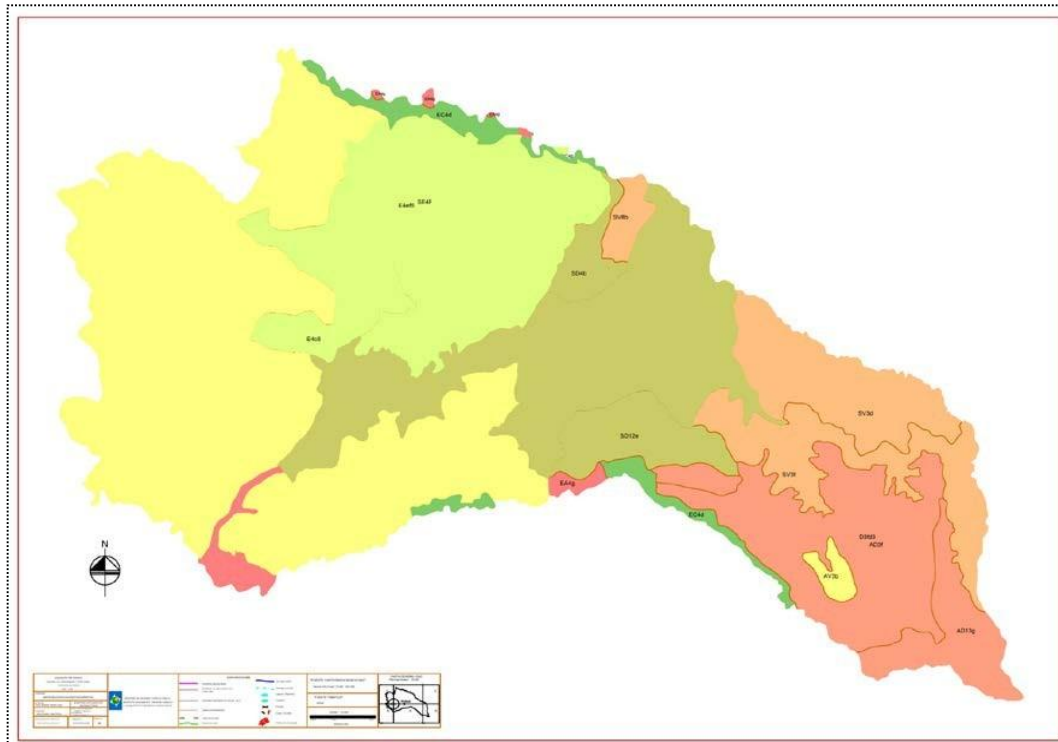
Email: alcaldia@rosas-cauca.gov.co

Página Web: www.rosas-cauca.gov.co

CÓDIGO POSTAL 193550



Mapa 3. Mapa de zonificación fisiográficas de Rosas - Cauca



Fuente: EOT Municipio de Rosas 2.002

2.4.1.3 Hidrología

La oferta hídrica del municipio de Rosas se sustenta en las microcuencas que se articulan con la cuenca del río Quilcacé y la sub cuenca del río Esmita, los cuales delimitan al municipio en casi todo su perímetro, y cuyo divorcio de aguas lo divide casi por la mitad, en sentido Suroriente-Occidente. Estos cuerpos de agua pertenecen, en su totalidad, a la gran hoya hidrográfica o cuenca del río Patía, cuyas aguas drenan hacia el Océano Pacífico (el río Patía nace de la confluencia del río Quilcacé con el río Timbío, en el municipio de Rosas).

- Sub cuenca del Río Quilcacé: Está localizada en el centro este del departamento del Cauca entre los Municipios de Rosas, Sotará, El Tambo y Patía. Aunque su microcuenca principal es la del río Esmita presenta otros afluentes como; Sabaletas, Golondrinas, guayabillas, el culebrero, quebrada de la cueva entre otros. Su forma es irregular, su valle se hace más amplio en el curso medio, termina al unirse con el río Timbío, y Limita al norte con las cuencas del río Cauca por el nordeste y por el sur con Guachicono por el occidente con la subcuenca del río Micay.
- Microcuenca Río Esmita: Nace en la división de los municipios de Rosas y la Sierra a una altura de 2.600 metros sobre el nivel del mar y desemboca en el municipio del Tambo a una altura aproximada de 1.000 metros de altitud para conformar con el río Timbío y Quilcacé el





nacimiento del río Patía. El río Esmita riega los municipios de Rosas, la Sierra y El Tambo. Los desequilibrios presentes por los efectos antrópicos causados por el hombre en las Sub cuencas y Microcuencas de Quilcacé y Esmita obedecen a una irracional utilización de las tierras altas. Lo que ha originado inundaciones en las tierras bajas, incremento de la erosión, destrucción de vías que afectan directamente a su población asentada. Las causas de la deforestación de las subcuencas y las microcuencas, se pueden atribuir principalmente a la colonización para la ampliación de la frontera agropecuaria, para uso endoenergético, para la siembra de cultivos de uso ilícitos, incendios forestales, la producción de madera, entre otros.

Agua: Las corrientes del municipio descienden de la cordillera Central para desembocar al Patía a través de los ríos Quilcacé y Esmita en sentido este a oeste.

Usos del agua: El máximo consumo se presenta en el sector agropecuario y el consumo doméstico que es especial en la cabecera municipal. El consumo del agua de tipo doméstico en el municipio es de 180 litros/ persona día. En la Tabla 38 se observa las corrientes hídricas que surten acueductos y abastos veredales.

2.4.1.4 Biodiversidad

Este término, refleja la cantidad, la variedad y la variabilidad de los organismos vivos. Incluye la diversidad dentro de las especies, entre especies y entre ecosistemas, la biodiversidad se encuentra en todas partes, tanto en tierra como en el agua. Sobre la gran diversidad ambiental con la que cuenta el municipio, destaca la potencialidad hídrica, el área de bosques nativos, al igual que la convivencia armónica de cultivos de café y bosque.

En el territorio del municipio interactúan una serie de ecosistemas naturales con elementos como el aire, el clima. El suelo, la altitud, el subsuelo, la vegetación, el agua, el paisaje, la fauna, el viento, la lluvia, las formas del relieve, la pendiente, los cuales en su conjunto conforman lo que podemos llamar la oferta de bienes y servicios ambientales; oferta que es necesario conocer para lograr la utilización sostenible de los mismos. Se presentan también formas de aprovechamiento de estos recursos ambientales que lo podemos denominar demanda social de bienes y servicios ambientales, que esta expresada y materializada en las diferentes actividades que el hombre desarrolla sobre el territorio, mediante su ocupación, transformación a lo largo de su historia cultural, social, económica y tecnológica de las comunidades aquí asentadas.

Para determinar la dimensión biofísica y realizar su respectivo análisis se determinó la representatividad de los ecosistemas, cambio de cobertura vegetal y uso del suelo.

Tabla 38. Fuentes hídricas que surten abastos de consumo doméstico

Vereda	Fuente	Vereda	Fuente
El Ramal	<i>El culebrero y Santa Catalina</i>	Puerto LLave	<i>Palo blanco</i>
El Porvenir	<i>Tamboral</i>	Bellavista	<i>Santa Lucia</i>
El Sauce	<i>El Sajao</i>	Berlín	<i>Zanjones</i>





REPÚBLICA DE COLOMBIA
DEPARTAMENTO DEL CAUCA
MUNICIPIO DE ROSAS
NIT: 800.095983-4



Libertad y Orden

SECRETARIA DE PLANEACION Y OBRAS PÚBLICAS

El Retiro	<i>Misma finca</i>
Guizabalo	<i>Francisco E.D</i>
La Florida	<i>Diego Cruz José Figeroa Climaco Cruz</i>
La Despensa	<i>Mercedes dorado Giraldo Dorado</i>
La Laja	<i>La Laja</i>
La Violeta	<i>Quebrada Zules</i>
Lomagrande	<i>El Ramal</i>
Loma abajo	<i>Vaquitas</i>
Alto las Yervas	<i>Broncazo</i>
Peña blanca	<i>El Guamal</i>
Palo blanco	<i>Casas viejas</i>
Pan de azúcar	<i>San pedregal</i>
Parraga	<i>Chontaduro</i>
Parraga viejo	<i>Aparicio Cruz pie del Broncazo</i>
Pinzón	<i>Altamira</i>
Portachuelo	<i>Broncaso</i>

Guaya canal	<i>Acueductos individuales</i>
Gualoto	<i>Los Santos</i>
Ufugú	<i>Buena vista</i>
Churo Tablon	<i>Santa Catalina y El Mortero</i>
El Marquez	<i>Quebrada Esmita</i>
El Altillo	<i>Quebraditas e integrado El Marquez</i>
El Céfiro	<i>Q. Negra</i>
El Diviso	<i>Mango, Quebraditas y los Chorros</i>
El Jigual	<i>Zabaletas</i>
Santa Clara	<i>Q. El Pasadero y zanjón La Mestiza</i>
La Soledad	<i>Q. El Placer</i>
Chontaduro	<i>Q. Chontaduro</i>
Golondrinas	<i>Zanjón predio los Mellizo</i>
El Libano	<i>Quebrada</i>
El Cucho	<i>Zanjón de Pedro Palechor</i>

Fuente: EOT 2003 Municipio de Rosas – Cauca

2.4.1.4.1 Flora

En el Municipio de Rosas en la actualidad no existe bosque nativo primario debido a las intensas actividades de entresaca que se han venido presentado a través de los años para la obtención de madera y combustible, así como por la ampliación de la frontera agropecuaria. Lo anterior dio origen a un bosque secundario abierto conformado por especies de tipo arbóreo; este estrato es considerado como el de mayor fragilidad e importancia desde el punto de vista ambiental, por ser de gran utilidad en la conservación de los suelos de ladera, en la protección de fuentes hídricas y la regulación de la escorrentía.

- Bosques: En el municipio se encuentran ecosistemas como bosques correspondientes a Broncazo, San Francisco y Cerro Marqués.
- Bosque abierto: se ubican algunos relictos en las veredas El Altillo, La Violeta, La Laja, Portachuelo, la Despensa, El porvenir El Diviso, El Céfiro Loma Grande, Parraga, Parraga Viejo, Pinzón, La Soledad, Santa Clara, Pan de Azúcar y Chontaduro.
- Arbustos bajos abiertos: Altillo, La Violeta, La Laja, Portachuelo, la Despensa, El porvenir El Diviso, El Céfiro, Loma Grande, Alto de las Hierbas, Retiro, Bella Vista, Guaya canal, Puerto llave, Berlín, Palo Blanco.
- Arbustos densos: Alto de las Hierbas, Retiro, Bella vista, Guaya canal, Puerto llave, Berlín, Palo Blanco, Golondrinas, El Jigual, Peña Blanca, Loma, Abajo, La Florida, Guisaba lo, Ufugú, El Marques y El Cucho.”

TODOS POR EL CAMPO



Calle 6 No. 3-40 Barrio Belén Edificio CAM Rosas Cauca Celular: 3225391953

Email: alcaldia@rosas-cauca.gov.co

Página Web: www.rosas-cauca.gov.co

CÓDIGO POSTAL 193550

ROSAS EN BUENAS MANOS



Libertad y Orden

REPÚBLICA DE COLOMBIA
DEPARTAMENTO DEL CAUCA
MUNICIPIO DE ROSAS
NIT: 800.095983-4



SECRETARIA DE PLANEACION Y OBRAS PÚBLICAS

2.4.1.4.2 Fauna

En cuanto a la fauna del municipio de Rosas, se debe destacar que la cobertura vegetal que aún persiste en algunos parajes del territorio permite la ocurrencia de mamíferos y aves de variadas especies, como grupos de organismos significativos para el desarrollo de investigaciones y programas de conservación (por ejemplo, con cámaras trampa, que permitan realizar grabaciones de los grandes mamíferos en estado natural), así como del turismo de naturaleza, especialmente de observación o búsqueda de fauna silvestre con propósitos de observación, sin actividades cinegéticas. De acuerdo con la literatura consultada, a la información recogida de primera mano con los habitantes participantes en el diagnóstico, y a las Colecciones de Referencia del Museo de Historia Natural de la Universidad del Cauca, se identificó que en el municipio de Rosas existe una fauna que incluye las especies como lo muestra la Tabla 39.

Tabla 39. Fauna en el Municipio de Rosas

Fauna Municipio de Rosas				Total de Especies
Aves	Mamíferos	Anfibios	Reptiles	
155	6	5	9	175

Fuente: Corporación Autónoma Regional del Cauca CRC -2018

2.4.1.5 Áreas Protegidas

Los suelos de protección corresponden a las medidas para la protección del medio ambiente, conservación de los recursos naturales y defensa del paisaje, así como el señalamiento de áreas de reserva, conservación y protección del patrimonio histórico, cultural y arquitectónico y ambiental, de conformidad con lo dispuesto en la Ley 99 de 1993 y el Código de Recursos Naturales, identificado como suelo de protección.

Estas áreas de protección están ubicadas en la parte alta del río Quilcacé y del río Esmita, y en sus afluentes, ubicados en los ramales altos del municipio. El cerro de Broncazo también es reconocido socialmente como una despensa importante de fuentes de agua que, a su vez, abastecen acueductos veredales en municipios vecinos. Para la protección de las cabeceras de cuerpos de agua existen herramientas de manejo del paisaje, de fácil adaptación, pero que requiere de la atención y el seguimiento asertivo de las instituciones y de la comunidad para lograr su implementación.

2.4.1.6 Usos del Suelo

El Municipio gira en torno de las actividades agropecuarias y los cultivos principales son en su orden: café, caña panelera, yuca, plátano, frijol, frutales. El café se comercializa en un 100% constituyéndose en el cultivo que más genera ingreso para los productores regionales; la producción de yuca se destina en un 95% a la obtención de almidón; la caña panelera se transforma y se vende como producto panela en un 90%, el restante 10% lo destinan en el consumo familiar. Los sistemas plátano, frijol, hortalizas y frutales se destinan en un mayor grado al consumo de las familias y un pequeño excedente es destinado para el mercado local.(Tabla 40 y Grafica 27)

TODOS POR EL CAMPO



ROSAS EN BUENAS MANOS



Calle 6 No. 3-40 Barrio Belén Edificio CAM Rosas Cauca Celular: 3225391953

Email: alcaldia@rosas-cauca.gov.co

Página Web: www.rosas-cauca.gov.co

CÓDIGO POSTAL 193550



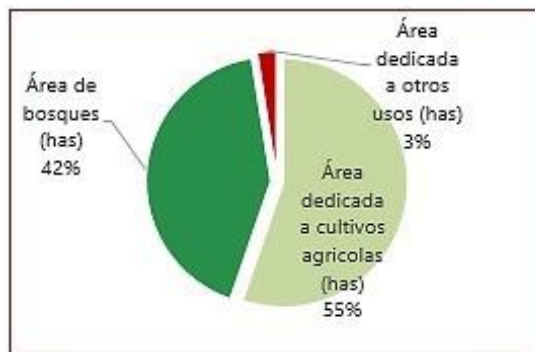
Producción pecuaria La producción animal para el área se orienta fundamentalmente hacia la explotación de ganado vacuno, diseminado en las veredas del municipio, esta actividad es de tipo tradicional, con predominio de animales criollos siendo las razas con mayor explotación los bovinos de cruces tipo Cebú, Pardo Suizo, Holstein y Normando. También en menor escala, la porcicultura, la piscicultura y la explotación de especies menores; en términos generales el número de productores es reducido y las explotaciones se encuentran inadecuadamente manejadas, se basan en la cría extensiva y en una alimentación deficitaria.

Tabla 40. Uso y Cobertura del Suelo

Áreas	Hectáreas
Área dedicada a cultivos agrícolas (has)	2,717
Área de bosques (has)	2,076
Área dedicada a otros usos (has)	123

Fuente IGAC-SIGOT 2013

Gráfica 27. Uso y Cobertura del Suelo



Fuente IGAC-SIGOT 2013

La anterior figura y tabla según el IGAC y SIGOT, muestra que el municipio de Rosas para el año 2013, el 38% de su territorio es usado para bosques, el 55% para cultivos y el 7% para otro tipo de uso.

2.4.1.7 Clima

El clima es más un concepto estadístico que refleja las condiciones medias de la atmósfera, caracterizando el estado del tiempo en una zona determinada por medio de sus elementos entre los que están la precipitación, temperatura, humedad, brillo solar y vientos, entre otros; datos que se obtienen tras un largo periodo de observación, permitiendo definir un valor medio alrededor del cual pueden producirse variaciones más o menos grandes.

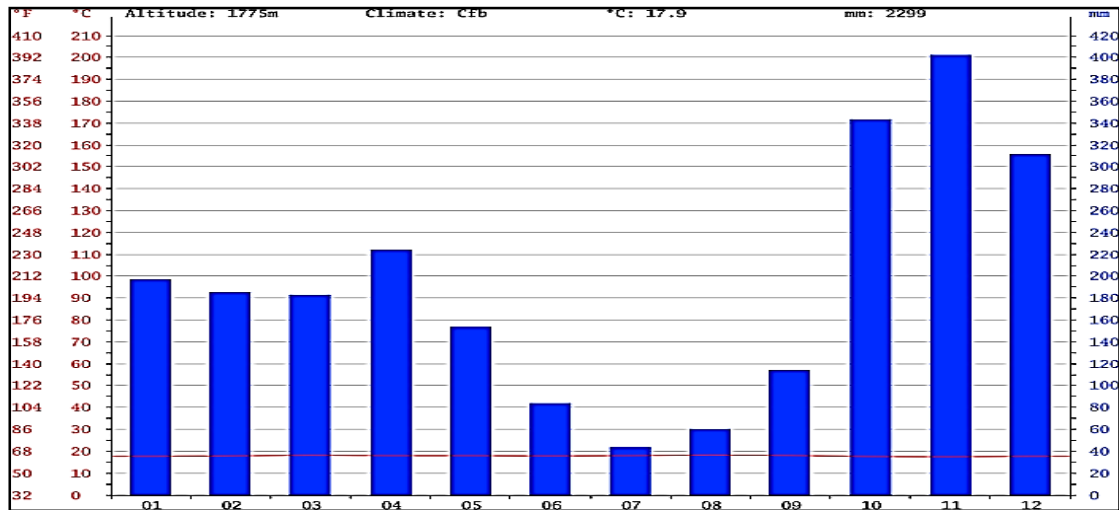
El territorio de Rosas se ubica en los pisos térmicos cálido, con una extensión 513 has (2,97% del municipio), desde los 800 hasta 1.000 m, temperatura promedio de 21° y 24°C. Templado subhúmedo con 13.795 has, es decir el 80,1 % del territorio. Con altitudes entre 1.001 y 2.000m





y temperaturas entre 18° C y 24 °C y frío húmedo (TF): entre los 2.001 y 2.600 m de altitud, su extensión es de 2.934,6 has, o sea el 17% del municipio. La temperatura fluctúa entre 12 °C y 18 °C.

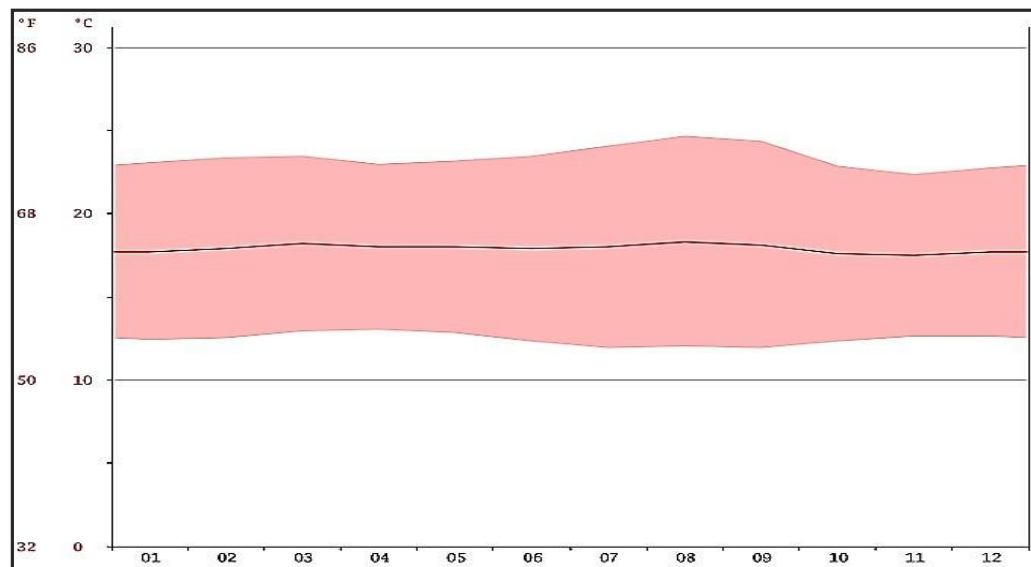
Gráfica 28. Climograma del Municipio de Rosas



Fuente: climate-data.org- <https://es.climate-data.org/location/49689/>

Según la Gráfica 28, en el municipio de Rosas, se evidencia que el mes más seco es julio, con 43 mm de precipitación y por lo contrario se observa que el mes de noviembre es el más lluvioso, alcanzando una precipitación pico, con un promedio de 402 mm de lluvia.

Gráfica 29. Diagrama de Temperatura del Municipio de Rosas





Fuente: climate-data.org- <https://es.climate-data.org/location/49689/>

De acuerdo la Grafica 29, para el municipio de Rosas, el mes más caluroso del año es agosto con un promedio de 18.3 °C a 17.5 ° C y, por el contrario, el mes de noviembre es el mes más frío del año.

Gráfico 30. Climática-Datos Históricos de las Condiciones Climáticas

	Enero	Febrero	Marzo	Abril	Mayo	Junio	Julio	Agosto	Septiembre	Octubre	Noviembre	Diciembre
Temperatura media (°C)	17.7	17.9	18.2	18	18	17.9	18	18.3	18.1	17.6	17.5	17.7
Temperatura min. (°C)	12.4	12.5	12.9	13	12.8	12.3	11.9	12	11.9	12.3	12.6	12.6
Temperatura máx. (°C)	23.1	23.4	23.5	23	23.2	23.5	24.1	24.7	24.4	22.9	22.4	22.8
Temperatura media (°F)	63.9	64.2	64.8	64.4	64.4	64.2	64.4	64.9	64.6	63.7	63.5	63.9
Temperatura min. (°F)	54.3	54.5	55.2	55.4	55.0	54.1	53.4	53.6	53.4	54.1	54.7	54.7
Temperatura máx. (°F)	73.6	74.1	74.3	73.4	73.8	74.3	75.4	76.5	75.9	73.2	72.3	73.0
Precipitación (mm)	197	185	183	224	153	84	43	60	114	343	402	311

Fuente: <https://es.climate-data.org/location/49689/>

Según la Gráfica 30, para el municipio de Rosas, la diferencia en la precipitación entre el mes más seco y el mes más lluvioso es de 359 mm. La variación en la temperatura anual está alrededor de 0.8 ° C.

2.4.1.7.1 Zonificación de Pisos Térmicos

Debido a que no se puede hacer una clasificación climática propiamente dicha, se hace una zonificación del territorio por pisos térmicos, ya que la clasificación climática “sintetiza datos más significativos en una región haciendo posible su organización, comparación y diferenciación”. Como se dijo anteriormente es necesario complementar este análisis climático, con registros de otras estaciones cercanas al área municipal, de tal forma que se pueda llegar a un análisis más completo. Por tanto, se adoptó una clasificación que combina los pisos térmicos de Caldas, el cual se basa en altimetría (altura en m.s.n.m.), con los dos elementos de clasificación de Lang, el energético, expresado en términos de temperatura, y, la humedad expresada en términos de precipitación. Lo anterior se complementó con la clase de cobertura vegetal y clase de uso de la tierra.





Libertad y Orden

REPÚBLICA DE COLOMBIA
DEPARTAMENTO DEL CAUCA
MUNICIPIO DE ROSAS
NIT: 800.095983-4



SECRETARIA DE PLANEACION Y OBRAS PÚBLICAS

El territorio de Rosas está ubicado sobre los pisos térmicos cálido, templado y frío, correspondientes a los pisos bioclimáticos definidos por Cuatrecasas como ecuatorial, subandino y andino.

- Tierra Cálido Subhúmedo: (TC) Es la unidad de menor extensión del municipio, presentándose sobre la cuenca del río Esmita en las veredas de Pan de Azúcar, Pinzón y parte de la Florida. Comprende 513 ha, equivalentes al 2,97% del área municipal, con alturas que se extienden desde los 800 hasta 1000m de altitud y temperatura promedio entre 21 y 24°C.
- Tierra Templada Subhúmedo (TMC). Cubre la mayor parte del territorio municipal, en una extensión de 13.794,97 hectáreas, es decir el 80,1 % del territorio. Comprende altitudes entre 1001 y 2000m; las temperaturas oscilan entre 18° C y 24 °C. Tierra fría húmeda (TF) Se presenta en el sector sur este del municipio, específicamente en la vereda El Ramal. Su elevación oscila entre los 2001m y 2600 de altitud, en límites con los municipios de Sotará y la Sierra. Su extensión es de 2.934,6 hectáreas, es decir el 17,02 % del área municipal. La temperatura fluctúa entre 12 °C y 18 °C.
- Tierra Fría Húmeda (TF). Se presenta en el sector sur este del municipio, específicamente en la vereda El Ramal. Su elevación oscila entre los 2001m y 2600 de altitud, en límites con los municipios de Sotará y la Sierra. Su extensión es de 2.934,6 hectáreas, es decir el 17,02 % del área municipal. La temperatura fluctúa entre 12 °C y 18 °C. La zonificación bioclimática del municipio se realizó de manera integrada de acuerdo con los componentes: clima, suelo, geología, morfología, pendiente y cobertura vegetal, tomando como base la clasificación ecológica de la vegetación por José Cuatrecasas 1934.

2.4.1.7.2 Elementos Climáticos

La humedad relativa, el brillo solar, la evaporación, la tensión de vapor, nubosidad y punto de rocío, son otros de los factores del clima que influyen en el estado físico del tiempo en un momento y lugar determinado. Estos elementos se describen a continuación.

2.4.1.7.2.1 Humedad Relativa

La humedad relativa es muy consistente con los de la precipitación ya que los valores mínimos se presentan en dos de los meses con menor precipitación como son julio y agosto. A partir de estos meses se presenta un aumento lento y continuo hasta alcanzar un valor máximo en noviembre manteniendo un valor constante en los meses siguientes.

2.4.1.7.2.2 Brillo Solar

La insolación, cuantificada por medio del número de horas/mes en los cuales ha brillado el sol, presenta una relación inversa pero consistente con los valores de precipitación; con los valores insolación más altos en el periodo más seco, comprendido por los meses junio-agosto, seguido por un valor relativamente constante en los meses restantes del año y que corresponden a los periodos de mayor precipitación.

TODOS POR EL CAMPO



ROSAS EN BUENAS MANOS



Calle 6 No. 3-40 Barrio Belén Edificio CAM Rosas Cauca Celular: 3225391953

Email: alcaldia@rosas-cauca.gov.co

Página Web: www.rosas-cauca.gov.co

CÓDIGO POSTAL 193550



2.4.1.7.3.3 Nubosidad

Es proporcional a la variación del brillo solar, que expresado en porcentaje da un 80% para las zonas centro y sur municipal, cuya nubosidad media es de 6 octas.

2.4.1.7.3.4 Evapotranspiración

La evapotranspiración potencial se entiende como la cantidad de agua que, en forma de vapor, serían capaces de entregar a la atmósfera, el suelo y su cubierta vegetal, suponiendo que siempre tiene la suficiente agua disponible para ello la evapotranspiración potencial calculada por la fórmula de Thornthwaite, al ser función directa de la temperatura media presenta un comportamiento similar a esta, su variación a través del año es muy baja, siendo su amplitud máxima del orden de 30 mm; puesto que los valores mensuales más bajos oscilan alrededor de 73 mm (noviembre y diciembre) y los más altos cercanos a los 113 mm durante los meses de junio y agosto correspondiente al período de menor intensidad de las lluvias. Entre tanto la evaporación real presenta valores constantes a lo largo de los meses del año.

2.4.1.8 Biodiversidad y servicios ecosistémicos

Según el Instituto Von Humboldt, en el municipio se encuentran 324,96 hectáreas en ecosistemas estratégicos, con una mayor cobertura en bosque seco tropical y menor área en humedales; no se encuentran en el municipio zonas de páramo que son áreas superiores a los 3000 msnm. La cobertura de los ecosistemas representa el 1,92% del área del municipio de Rosas (ver Tabla 41 y Gráfica 31).

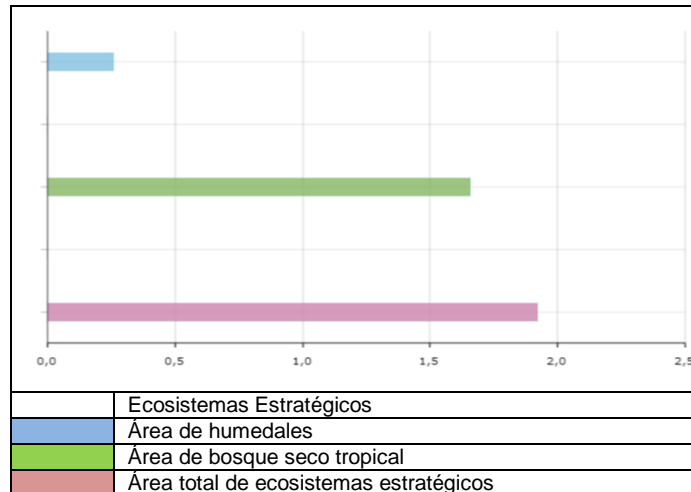
Tabla 41. Área en ecosistemas estratégicos

Indicador	2016 (has)	Porcentaje (%)
Área de humedales	43,23	0,26
Área de páramos	0	0
Área de bosque seco tropical	281,72	1,66
Área total de ecosistemas estratégicos	324,96	1,92

Fuente: Instituto de Investigac.Recursos Biológicos Alexander von Humboldt



Gráfica 31. Área de ecosistemas estratégicos



Fuente: Instituto de I.R. Biológicos Alexander von Humboldt – 2016

El porcentaje del área departamental en bosque seco tropical que se encuentra en el municipio es de 4,48% y de humedales, de solo el 0,02% , ver Tabla 42.

Tabla 42. Porcentaje del área en ecosistemas estratégicos

Indicador	2016
Porcentaje del área departamental en humedales que se encuentra en el municipio	0,02
Porcentaje del área departamental en páramos que se encuentra en el municipio	0,0
Porcentaje del área departamental en bosque seco tropical que se encuentra en el municipio	4,48

Fuente: Instituto de Investigación de Recursos Biológicos Alexander von Humboldt

En la Tabla 43 y Gráficas 32 y 33, podemos observar que la cobertura de bosque estable tiene una tendencia decreciente entre los años 2000 y 2016, sin embargo muestra una disminución muy marcada en el año 2012 y luego un aumento de cobertura hasta el siguiente año, en donde ha logrado sostenerse un poco por encima de las 200 has. El área deforestada muestra igualmente un comportamiento muy alto en el año 2000 con 446,5 has, luego una disminución a 23,9 has pero nuevamente se talan 183,6 has en 2010. A partir de 2012 se muestra una disminución importante y posteriormente se muestra que en 2015, la tala de bosques solo fue de 2,25 has, según el IDEAM. El porcentaje de bosque en el municipio, con respecto al área departamental de bosque es de solo el 0,01% y del 0,07 con respecto al área departamental deforestada en 2015 como último registro en el municipio.

Tabla 43. Bosque y deforestación

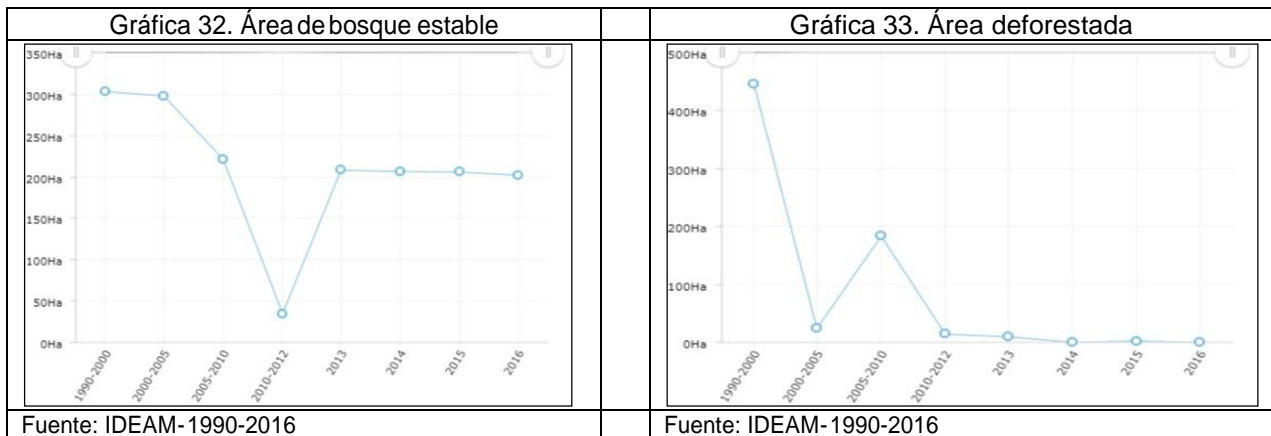
Indicador	2000	2005	2010	2012	2013	2014	2015	2016
Área de bosque estable de la entidad	303,2	297,9	221,4	34,7	208,2	206,5	205,9	202,1





territorial								
Área deforestada en la entidad territorial	446,5	23,9	183,6	13,4	9,8	-	2,25	-
Porcentaje del área departamental de bosque que se encuentra en el municipio	0,02	0,02	0,02	-	0,02	0,02	0,01	0,01
Porcentaje del área departamental deforestada que ocurrió en el municipio	0,3	0,07	0,35	0,23	0,66	-	0,07	-

Fuente: IDEAM 2017



2.4.2 Gestión del Riesgo

El Municipio de Rosas está expuesto a la ocurrencia de muchos fenómenos naturales, socio naturales y tecnológicos, entre los más recurrentes encontramos: deslizamientos, incendios forestales, vendavales, granizo, accidentes de tránsito entre otros más, que han generado pérdidas económicas, sociales y ambientales. Los sectores donde se presentan con mayor frecuencia e intensidad los eventos climáticos, se relacionan a continuación:

Este tipo de eventos en el Municipio de Rosas aumentan la frecuencia especialmente en las épocas de lluvias (fenómeno La Niña). Se presentan como consecuencias de las condiciones geográficas (tipo de suelos de materiales heterogéneos con dominio de esquistos, diabasas, pérfidos y cenizas volcánicas, conformación principalmente por rocas metamórficas y sedimentarias, con diferentes grados de fracturamiento y meteorización y topografía agreste), reducción de la cobertura vegetal, aspectos socioeconómicos (actividades agropecuarias y usos del suelo), que han incrementado estos eventos afectando viviendas, acueductos, vías e infraestructura, cultivos y la producción. Las zonas más susceptibles a este tipo de eventos se ubican principalmente en la zona nororiente donde se ubican los mayores nacimientos de agua; Igualmente ha incidido la construcción de la carretera Rosas - La Sierra en la década de los 50 y el estar ubicado sobre la falla el Romeral.

La presencia de suelos con características de alta retención de agua, pendientes en su mayoría superiores al 12%, un régimen de lluvias con épocas de alta precipitación y una falta total de





Libertad y Orden

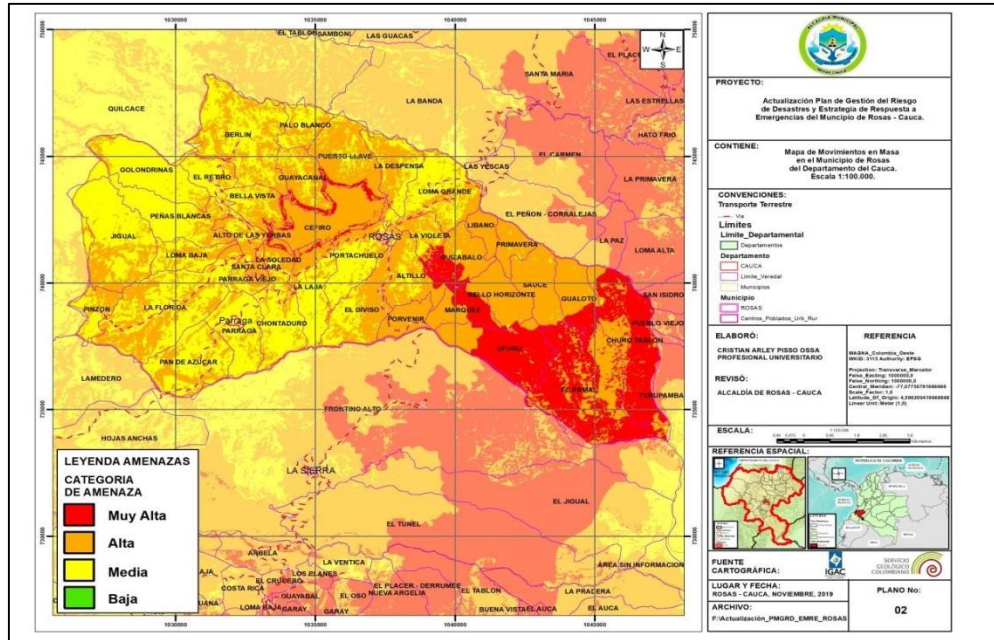
REPÚBLICA DE COLOMBIA
DEPARTAMENTO DEL CAUCA
MUNICIPIO DE ROSAS
NIT: 800.095983-4

SECRETARIA DE PLANEACION Y OBRAS PÚBLICAS



conciencia de manejo de las aguas de escorrentía, son factores de amenaza para la ocurrencia de deslizamientos y remoción en masa.

Mapa 4. Amenazas naturales



Fuente: PMGRD Rosas 2018

Según el IDEAM y El SERVICIO GEOLÓGICO COLOMBIANO, el Municipio de Rosas Cauca se encuentra con grado de amenaza alta por deslizamiento y desprendimiento y caída de rocas.

El municipio de rosas, se encuentra ubicado en zonas de amenaza por movimientos en masa muy alta, alta y media. Las veredas como Ufugu, El Ramal, Gualoto, Márquez y Churo Tablón, son las veredas más susceptibles a presentarse movimientos en masa pues según el Mapa de Amenaza por Movimientos en Masa se encuentran en Zona de amenaza Muy Alta. (Mapa 4)

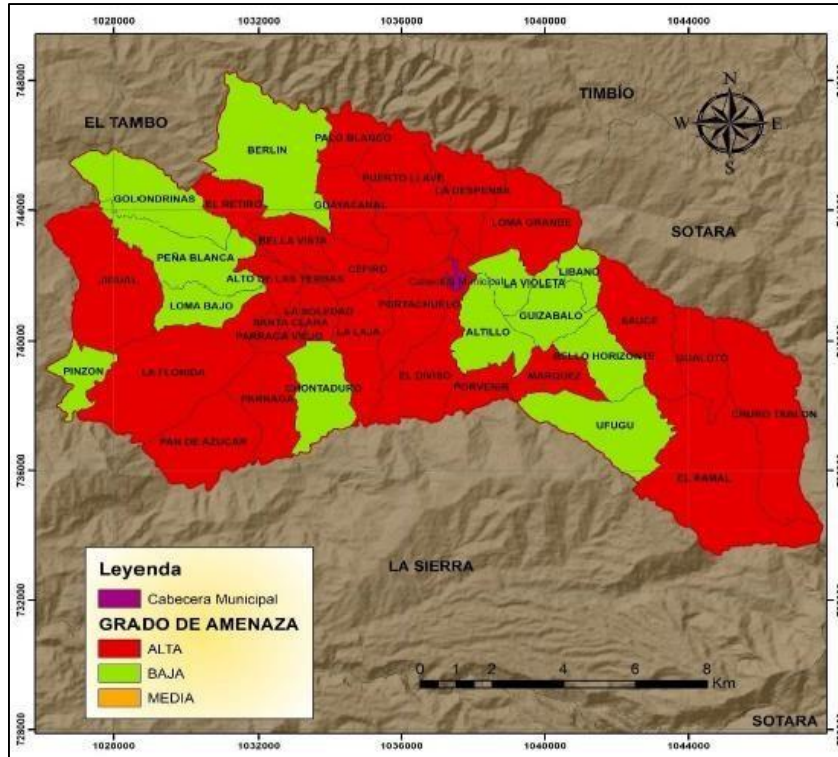
2.4.2.1 Incendios Cobertura Vegetal.

Este escenario se presenta por la ubicación del municipio en el Macizo Colombiano, sobre la zona suroccidental del ente territorial, que se caracteriza por tener un clima cálido y que al ser afectado por corrientes cálidas del pacífico y del valle del Patía, hacen que la vegetación sea afectada en épocas secas; pues muchas veces por imprudencias de los agricultores en las quemadas que realizan tradicionalmente se afectan grandes extensiones de bosques nativos, rastrojos, pastizales y principalmente cultivos agrícolas. Por otra parte ante fenómenos como el Niño, el cual incide en el incremento de la temperatura, acentúan aún más las conflagraciones generando mayores afectaciones en los ecosistemas y comunidades. (Mapa 5)





Mapa 5. Preliminar de Susceptibilidad a La Amenaza por Incendio Forestal



Fuente: EMRE 2019

2.4.2.2 Indicadores gestión del riesgo.

La Tabla 44 y las Gráficas 34 y 35 nos muestran el comportamiento histórico entre 2012 y 2016 de las inversiones que el ente municipal ha realizado en cada uno de sus ítems. Es notorio que en conocimiento del riesgo no se reporten inversiones (FUT municipal); en la actualidad el Servicio Geológico Colombiano adelanta estudios detallados y semidetallados en riesgos y amenazas que serán de mucha importancia para el conocimiento del riesgo y por lo tanto para actualizar el EOT municipal.

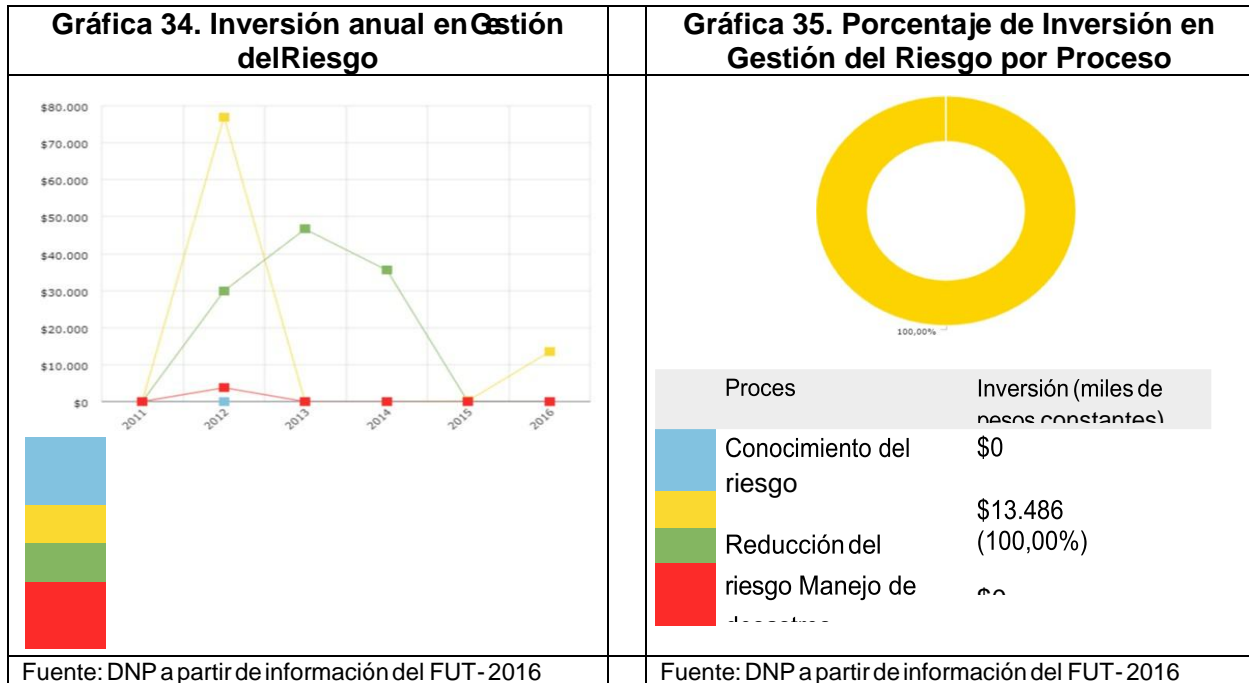
Tabla 44. Inversión en gestión del riesgo

Indicador	2012	2013	2014	2015	2016	TOTAL
Conocimiento del riesgo	-	-	-	-	-	-
Reducción del riesgo	76.993,1	-	-	181,1	13.486	90.660,2
Manejo de desastres	29.954,6	46.656,3	35.530,0	-	-	112.140,9
Fortalecimiento Institucional	3.754,4	-	-	-	-	3.754,4
Total en gestión de desastres	110.702,1	46.656,3	35.530,0	181,1	13.486	206.555,4





Fuente: DNP a partir de información del FUT



La Tabla 45 y las Gráficas 36 y 37 nos muestran los índices de vulnerabilidad y riesgo con niveles altos de amenaza y de capacidad adaptativa para ajustarse al **cambio climático**, incluida la variabilidad climática y los eventos extremos.

Tabla 45. Vulnerabilidad y riesgo

Indicador	2017 (Puntos)	2018 (Puntos)
Índice de vulnerabilidad y riesgo por cambio climático	13,34	-
Vulnerabilidad y riesgo por cambio climático - Amenaza	48,25	-
Vulnerabilidad y riesgo por cambio climático - Sensibilidad	21,72	-
Vulnerabilidad y riesgo por cambio climático - Capacidad adaptativa	79,38	-
Vulnerabilidad y riesgo por cambio climático - Vulnerabilidad	11,52	-
Índice de riesgo ajustado por capacidades	-	58,67

Fuente: IDEAM – DNP 2019



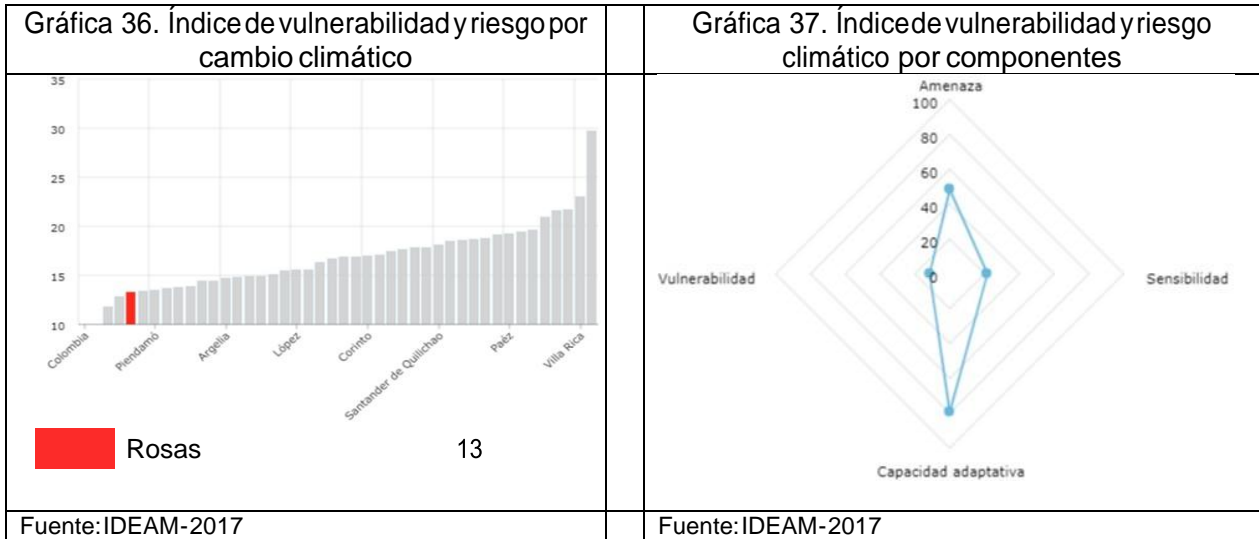


Tabla 46. Cambio climático: Precipitación

Indicador	2010 (cms3)	2011 (cms3)	2012 (cms3)	2013 (cms3)	2014 (cms3)	2015 (cms3)	2016 (cms3)
Acumulado anual de precipitación (cms3)	2498,9	3625,7	2372,8	2407,8	2557,8	1357,7	2302,4
Media histórica de precipitación (1986 - 2016)	--	-	-	-	-	-	2195,8

Fuente: IDEAM 2017

Tabla 47. Amenaza por fenómenos hidrometeorológicos

Indicador	2016	Porcentaje (%)
Área de la entidad territorial amenazada por fenómenos hidrometeorológicos	9.914,32	58,57
Área de la entidad territorial No amenazada por fenómenos hidrometeorológicos	7.014,18	41,43

Fuente: DNP a partir de información en el IDEAM y SGC

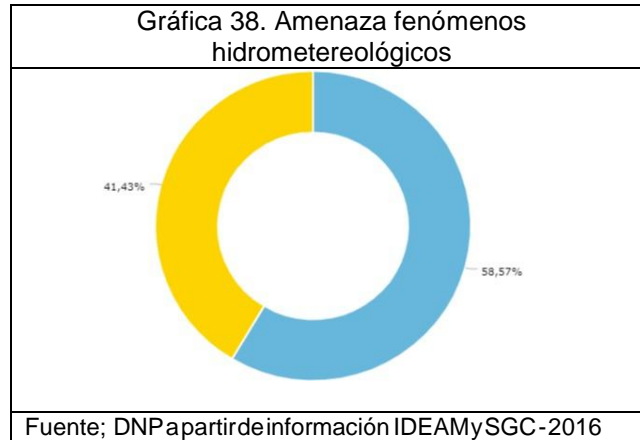




**REPÚBLICA DE COLOMBIA
DEPARTAMENTO DEL CAUCA
MUNICIPIO DE ROSAS
NIT: 800.095983-4**



SECRETARIA DE PLANEACION Y OBRAS PÚBLICAS

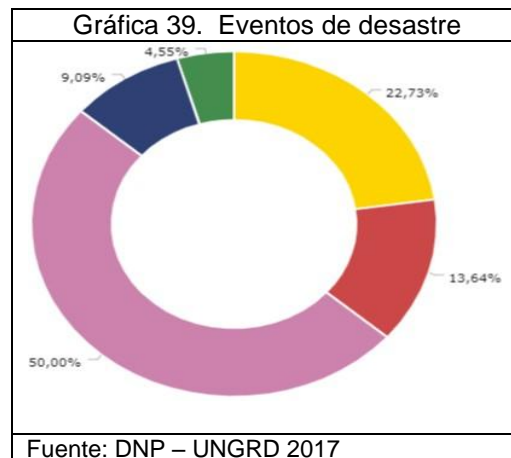


Según los registros de la UNGRD, para el año 2017 los eventos de mayor frecuencia fueron las inundaciones con el 50% seguido de los movimientos en masa como deslizamientos de tierra o desprendimientos de roca con el 22,73%. (Tabla 48 y Gráfica 39).

Tabla 48. Gestión del riesgo: Eventos de desastres

Indicador	2017	Porcentaje (%)	
Avenidas torrenciales	0	0	
Movimientos en masa	5	22,73	
Incendios forestales	3	13,64	
Inundaciones	11	50,0	
Sequías	2	9,09	
Sismos	1	4,55	
Total acumulado de eventos de desastres	22	100.0	

Fuente: DNP - Unidad Nacional para la Gestión del Riesgo de Desastres



TODOS POR EL CAMPO



ROSAS EN BUENAS MANOS



Calle 6 No. 3-40 Barrio Belén Edificio CAM Rosas Cauca Celular: 3225391953

Email: alcaldia@rosas-cauca.gov.co

Página Web: www.rosas-cauca.gov.co

CÓDIGO POSTAL 193550



**REPÚBLICA DE COLOMBIA
DEPARTAMENTO DEL CAUCA
MUNICIPIO DE ROSAS
NIT: 800.095983-4**



Libertad y Orden

SECRETARIA DE PLANEACION Y OBRAS PÚBLICAS

2.4.2.3. Eventos históricos

2.4.2.3.1 Consolidado de frecuencia de eventos ocurridos en el municipio de Rosas, año 1999 a 2019

2.4.2.3.2 Evento Reportado Movimientos en Masa – año de ocurrencia 2000 – 2019.

No	Fecha	Evento	Lugar	Afectación
1	29/11/2000	Deslizamiento	Veredas: Bellavista, Guayacanal, Portachuelo, Puerto Llave, Líbano.	160 personas, 2 heridos, 40 familias, 21 viviendas, 1 vía, 2 puentes peatonales, 6 acueductos
2	17/12/2010	Deslizamiento	Veredas: Portachuelo, Diviso	45 personas, 9 familias.
3	04/01/2012	Deslizamiento	Escuela Rural Mixta El Porvenir	Colapso parcial de muros de contención tipo gavión.
4	04/01/2012	Deslizamiento	Vía K55-El Jigal	Hundimiento de la banca
5	06/03/2012	Deslizamiento	Polideportivo Loma Grande, Sector Centro	Partiduras en lozas y derrumbos en los laterales
6	06/03/2012	Deslizamiento	Vía Loma GrandeLíbano	Asentamiento de banca
7	06/03/2012	Deslizamiento	Vereda Loma Bajo	Se fue la banca, hundimiento de gaviones y derrumbes
8	06/03/2012	Deslizamiento	Vereda Parrága Viejo	Deterioro de la vía debido a que el muro de contención cedió unos metros
9	22/03/2017	Deslizamiento	Veredas: Altillo-El Diviso	Pérdida parcial de la vía.
10	7/12/2017	Derrumbe, Vendaval	Municipio de Rosas	4 familias afectadas, 4 viviendas averiadas, 9 hectáreas de cultivos afectados.
11	10/12/2017	Derrumbe, Vendaval	Municipio de Rosas	8 familias afectadas, 8 viviendas averiadas, 2 hectáreas de cultivos afectados
12	23/12/2017	Derrumbe	Municipio de Rosas	
13	26/12/2017	Derrumbe, Vendaval	Municipio de Rosas	8 familias afectadas, 8 viviendas averiadas, 4 hectáreas de cultivos afectados
14	4/01/2018	Derrumbe, Vendaval	Municipio de Rosas	2 familias afectadas, 2 viviendas averiadas, una hectáreas de cultivos
15	5/01/2018	Derrumbe, Vendaval	Municipio de Rosas	1 familias afectadas, 1 viviendas averiadas, una hectáreas de cultivos afectados
16	12/01/2018	Derrumbe, Vendaval	Municipio de Rosas	2 familias afectadas, una hectáreas de cultivos afectados
17	13/01/2018	Derrumbe, Vendaval	Municipio de Rosas	3 familias afectadas, 1 hectáreas de cultivos afectados
18	16/01/2018	Derrumbe, Vendaval, Helada	Municipio de Rosas	6 hectáreas de cultivos afectados
19	18/01/2018	Derrumbe, Vendaval	Municipio de Rosas	4 familias afectadas, 4 hectáreas de cultivos afectados
20	19/01/2018	Derrumbe, Vendaval	Municipio de Rosas	7 familias afectadas, 3 viviendas averiadas, 4 hectáreas de cultivos afectados
21	2/02/2018	Vendaval, remoción en masa y bajas	Municipio de Rosas	348 familias afectadas, 263 viviendas averiadas, 136 hectáreas de cultivos

TODOS POR EL CAMPO



Calle 6 No. 3-40 Barrio Belén Edificio CAM Rosas Cauca Celular: 3225391953

Email: alcaldia@rosas-cauca.gov.co

Página Web: www.rosas-cauca.gov.co

CÓDIGO POSTAL 193550

ROSAS EN BUENAS MANOS



**REPÚBLICA DE COLOMBIA
DEPARTAMENTO DEL CAUCA
MUNICIPIO DE ROSAS
NIT: 800.095983-4**



SECRETARIA DE PLANEACION Y OBRAS PÚBLICAS

		temperaturas		afectados
22	4/02/2018	Vendaval, remoción en masa y bajas temperaturas	Municipio de Rosas	281 familias afectadas, 237 viviendas averiadas, 148 hectáreas de cultivos afectados
23	5/02/2018	Vendaval, remoción en masa y bajas temperaturas	Municipio de Rosas	263 familias afectadas, 232 viviendas averiadas, 128 hectáreas de cultivos afectados
24	5/01/2018	Vendaval, remoción en masa y bajas temperaturas	Municipio de Rosas	1 familias afectadas, 1 viviendas averiadas, una hectáreas de cultivos afectados
25	6/02/2018	Vendaval, remoción en masa y bajas temperaturas	Municipio de Rosas	312 familias afectadas, 245 viviendas averiadas, 110 hectáreas de cultivos afectados
26	8/02/2018	Vendaval, remoción en masa y bajas temperaturas	Municipio de Rosas	239 familias afectadas, 169 viviendas averiadas, 123 hectáreas de cultivos afectados
27	11/02/2018	Vendaval, remoción en masa y bajas temperaturas	Municipio de Rosas	298 familias afectadas, 146 viviendas averiadas, 98 hectáreas de cultivos afectados
28	18/02/2018	Vendaval, remoción en masa y bajas temperaturas	Municipio de Rosas	20 familias afectadas, 20 viviendas averiadas, 12 hectáreas de cultivos afectados
29	21/04/2019	Remoción en masa, Deslizamiento	Vereda Portachuelo	33 víctimas mortales, 30 viviendas afectadas y en riesgo, 6 viviendas destruidas. Vía Panamericana cerrada total por desprendimiento de gran lote de tierra.
30	18/12/2019	Remoción en Masa	Vereda Céfiro	Hundimiento de Banca vía Panamericana
31	2/01/2020	Deslizamiento	Parraga	Vía Panamericana cerrada total por desprendimiento de gran lote de tierra.
	Total		31 eventos	

Fuente: PMRD Municipio de Rosas Cauca 2019.

2.4.2.3.3 Evento Reportado Incendios de Cobertura Vegetal – año de ocurrencia 2012 – 2019.

No	Fecha	Evento	Lugar	Afectación
1	03/09/2012	Incendio Forestal	Vedas: 16	2000 hectáreas afectadas con pérdida de cultivos
2	12/09/2012	Incendio Forestal	Veredas: 8	Rastrojos, cultivos, bosques nativos y pastos
3	28/08/2014	Incendio Forestal	Vereda El Diviso.	2 hectáreas de pastos nativos y parte de una cafetera.
4	01/09/2014	Incendio Forestal	Vereda El Ramal Bajo	6 hectáreas de bosque nativo perteneciente al sistema montañoso que surte agua al acueducto de la misma vereda.
5	02/09/2014	Incendio Forestal	Vereda Parrága.	1 hectárea entres pastos y cultivos.
6	05/09/2014	Incendio Forestal	Vereda El Diviso	10 hectáreas de cultivos entre caña de azúcar y café.
7	15/08/2014	Incendio Forestal.	Vereda Pan De Azúcar.	323 hectáreas, 2000metros de cerca 8 yacimientos de agua y 1/2 hectárea de cultivo

TODOS POR EL CAMPO



Calle 6 No. 3-40 Barrio Belén Edificio CAM Rosas Cauca Celular: 3225391953

Email: alcaldia@rosas-cauca.gov.co

Página Web: www.rosas-cauca.gov.co

CÓDIGO POSTAL 193550

ROSAS EN BUENAS MANOS



REPÚBLICA DE COLOMBIA
DEPARTAMENTO DEL CAUCA
MUNICIPIO DE ROSAS
NIT: 800.095983-4



Libertad y Orden

SECRETARIA DE PLANEACION Y OBRAS PÚBLICAS

				de plátano.
8	04/01/2015	Incendio Forestal.	Vereda La Soledad.	1 hectárea de pastos nativos y cercas.
9	26/02/2015	Incendio Forestal	Vereda Parrága.	2 hectáreas de cultivo de caña y 60 postes de cerca viva.
10	13/07/2015	Incendio Forestal.	Vereda Loma Grande	1 hectáreas de pasto y cerca viva.
11	24/07/2015	Incendio Forestal.	Vereda Loma Grande	2 hectáreas de pasto y cerca viva.
12	03/08/2015	Incendio Forestal.	Vereda La Laja	2 hectáreas de pastos y cultivos además de 1 yacimiento de agua.
13	04/08/2015	Incendio Forestal.	Vereda La Laja	5 hectáreas de pastos y cultivos.
14	14/08/2015	Incendio Forestal.	Vereda Portachuelo	1 hectárea de arbusto y rastrojos
15	17/08/2015	Incendio Forestal.	Vereda Santa Clara	4 hectáreas de bosque natural rastrojo y cultivos.
16	18/08/2015	Incendio Forestal.	Cabecera Municipal.	2 hectáreas de rastrojo y pastizales.
17	20/08/2015	Incendio Forestal.	Vereda El Sauce	7 hectáreas de pastizales, rastrojos y bosque natural.
18	23/08/2015	Incendio Forestal	Vereda El Porvenir.	4 hectáreas de pastizales, rastrojo y vegetación arbustiva.
19	29/08/2015	Incendio Forestal.	Vereda La Soledad.	8 hectáreas de rastrojos bosque plantado, pastizales y cultivos de caña de azúcar.
20	31/08/2015	Incendio Forestal.	Cabecera Municipal.	1 hectárea de pastizales y bosque plantado.
21	02/09/2015	Incendio Forestal.	Vereda Parrága Viejo.	1 hectárea de cultivo de café y
22	03/09/2015	Incendios Forestales.	Veredas: La Laguna, Gualoto, Céforo, Santa Rosa, Florida.	27 fincas afectadas por incendios, 6 viviendas afectadas por incendios.
23	10/08/2019 13/08/2019	Incendio de Cobertura Vegetal	Municipio de Rosas	12 hectáreas de cultivos afectados
24	17/08/2019	Incendio de Cov. Veget	Municipio de Rosas	5 hectáreas de cultivos afectados
25	22/08/2019 23/08/2019	Incendio de Cobertura Vegetal y agrícola	Municipio de Rosas	42 hectáreas de cultivos afectados
26	4/09/2019	Incendio de Cov. Veget	Municipio de Rosas	
27	5/09/2019	Incendio de Cov. Veget	Municipio de Rosas	1 hectáreas de cultivos afectados
28	5/09/2019	Incendio de Cobertura Vegetal y agrícola	Municipio de Rosas	2 hectáreas de cultivos afectados
29	5/09/2019 - 6/09/2019	Incendio de Cobertura Vegetal	Municipio de Rosas	
30	13/09/2019	I Incendio de Cov. Veget	Municipio de Rosas	4.5 hectáreas de cultivos afectados
	Total		30 eventos	

Fuente: PMRD Municipio de Rosas Cauca 2019.

2.4.2.3.4 Evento Reportado Vendavales – año de ocurrencia 1999 – 2019.

No	Fecha	Evento	Lugar	Afectación
1	18/12/1999	Vendaval	Municipio	7 personas, 1 familias, 1 vivienda
2	11/06/2006	Vendaval	veredas: Lomabajo, La Florida	160 personas, 32 familias, 32 viviendas averiadas.
3	06/03/2012	Vendaval	Vereda Alto De Las Yervas	Perdida de techo de algunas las aulas
4	03/09/2012	Vendaval	Vedas: 21	100 familias afectadas y techos destruidos.

TODOS POR EL CAMPO



Calle 6 No. 3-40 Barrio Belén Edificio CAM Rosas Cauca Celular: 3225391953

Email: alcaldia@rosas-cauca.gov.co

Página Web: www.rosas-cauca.gov.co

CÓDIGO POSTAL 193550

ROSAS EN BUENAS MANOS



Libertad y Orden

REPÚBLICA DE COLOMBIA
DEPARTAMENTO DEL CAUCA
MUNICIPIO DE ROSAS
NIT: 800.095983-4



SECRETARIA DE PLANEACION Y OBRAS PÚBLICAS

5	18/07/2014	Vendaval	Veredas: El Márquez, La Laja, Parrága viejo, Céfiro, Parrága	478 personas afectadas, 6 acueductos
6	08/09/2016	Vendaval	Veredas: 8	38 viviendas afectadas.
7	30/11/2017	Vendaval	Municipio de Rosas	2 familias afectadas, 2 viviendas averiadas, 1 hectáreas de cultivos afectados.
8	7/12/2017	Derrumbe, Vendaval	Municipio de Rosas	4 familias afectadas, 4 viviendas averiadas, 9 hectáreas de cultivos afectados.
9	10/12/2017	Derrumbe, Vendaval	Municipio de Rosas	8 familias afectadas, 8 viviendas averiadas, 2 hectáreas de cultivos afectados
10	26/12/2017	Derrumbe, Vendaval	Municipio de Rosas	8 familias afectadas, 8 viviendas averiadas, 4 hectáreas de cultivos afectados
11	4/01/2018	Derrumbe, Vendaval	Municipio de Rosas	2 familias afectadas, 2 viviendas averiadas, una hectáreas de cultivos afectados
12	5/01/2018	Derrumbe, Vendaval	Municipio de Rosas	1 familias afectadas, 1 viviendas averiadas, una hectáreas de cultivos afectados
13	9/01/2018	Vendaval, Granizada	Municipio de Rosas	3 familias afectadas, 3 viviendas averiadas, una hectáreas de cultivos afectados
14	10/01/2018	Vendaval, Granizada	Municipio de Rosas	2 hectáreas de cultivos afectados
15	12/01/2018	Derrumbe, Vendaval	Municipio de Rosas	2 familias afectadas, una hectáreas de cultivos afectados
16	13/01/2018	Derrumbe, Vendaval	Municipio de Rosas	3 familias afectadas, 1 hectáreas de cultivos
17	14/01/2018	Vendaval	Municipio de Rosas	1 familias afectadas,
18	16/01/2018	Derrumbe, Vendaval, Helada	Municipio de Rosas	6 hectáreas de cultivos afectados
19	16/01/2018	Vendaval	Municipio de Rosas	1 familias afectadas, media hectárea de cultivos afectados
20	18/01/2018	Derrumbe, Vendaval	Municipio de Rosas	4 familias afectadas, 4 hectáreas de cultivos afectados
21	19/01/2018	Derrumbe, Vendaval	Municipio de Rosas	7 familias afectadas, 3 viviendas averiadas, 4 hectáreas de cultivos afectados
22	2/02/2018	Vendaval, remoción en masa y bajas temperaturas	Municipio de Rosas	348 familias afectadas, 263 viviendas averiadas, 136 hectáreas de cultivos afectados
23	4/02/2018	Vendaval, remoción en masa y bajas temperaturas	Municipio de Rosas	281 familias afectadas, 237 viviendas averiadas, 148 hectáreas de cultivos afectados
24	5/02/2018	Vendaval, remoción en masa y bajas temperaturas	Municipio de Rosas	263 familias afectadas, 232 viviendas averiadas, 128 hectáreas de cultivos afectados
25	5/01/2018	Vendaval, remoción en masa y bajas temperaturas	Municipio de Rosas	1 familias afectadas, 1 viviendas averiadas, una hectáreas de cultivos afectados
26	6/02/2018	Vendaval, remoción en masa y bajas temperaturas	Municipio de Rosas	312 familias afectadas, 245 viviendas averiadas, 110 hectáreas de cultivos afectados
27	8/02/2018	Vendaval, remoción en masa y bajas temperaturas	Municipio de Rosas	239 familias afectadas, 169 viviendas averiadas, 123 hectáreas de cultivos afectados
29	11/02/2018	Vendaval, remoción en masa y bajas temperaturas	Municipio de Rosas	298 familias afectadas, 146 viviendas averiadas, 98 hectáreas de cultivos afectados

TODOS POR EL CAMPO



ROSAS EN BUENAS MANOS



Calle 6 No. 3-40 Barrio Belén Edificio CAM Rosas Cauca Celular: 3225391953

Email: alcaldia@rosas-cauca.gov.co

Página Web: www.rosas-cauca.gov.co

CÓDIGO POSTAL 193550



**REPÚBLICA DE COLOMBIA
DEPARTAMENTO DEL CAUCA
MUNICIPIO DE ROSAS
NIT: 800.095983-4**



Libertad y Orden

SECRETARIA DE PLANEACION Y OBRAS PÚBLICAS

29	18/02/2018	Vendaval, remoción en masa y bajas temperaturas	Municipio de Rosas	20 familias afectadas, 20 viviendas averiadas, 12 hectáreas de cultivos afectados
30	5/08/2019	Vendaval	Municipio de Rosas	2 familias afectadas, 2 viviendas averiadas.
31	7/08/2019	Vendaval	Municipio de Rosas	1.5 hectáreas de cultivos afectados
32	8/08/2019	Vendaval	Municipio de Rosas	3 familias afectadas, 3 viviendas averiadas, 1 hectáreas de cultivos afectados
33	17/08/2019	Vendaval	Municipio de Rosas	1 familias afectadas, 1 viviendas averiadas,
34	19/08/2019	Vendaval	Municipio de Rosas	3 familias afectadas, 3 viviendas averiadas,
35	20/08/2019	Vendaval	Municipio de Rosas	1 familias afectadas, 1 viviendas averiadas,
36	25/08/2019	Vendaval	Municipio de Rosas	4 familias afectadas, 4 viviendas averiadas,
37	29/08/2019	Vendaval	Municipio de Rosas	4 familias afectadas, 4 viviendas averiadas,
38	7/09/2019	Vendaval	Municipio de Rosas	10 familias afectadas, 10 viviendas averiadas,
Total				38 eventos

Fuente: PMRD Municipio de Rosas Cauca 2019.

2.4.2.3.5 Evento Reportado Inundaciones – año de ocurrencia 2000 – 2019.

Fecha	Evento	Lugar	Afectación
04/11/2010	Inundación	Veredas: 37 veredas	10.840 personas, 2.168 familias, 1.887 viviendas averiadas, 5 vías, 5 acueductos, 2 escuelas.
01/07/2011	Inundación	Veredas: 7	3 vías terciarias del municipio.
Total		2	

Fuente: PMRD Municipio de Rosas Cauca 2019.

2.4.2.3.6 Evento Reportado Incendios Estructurales – año de ocurrencia 2014 – 2015.

Fecha	Evento	Lugar	Afectación
02/09/2014	Incendio Estructural	Vereda Loma Grande.	1 vivienda quedando completamente calcinada.
24/07/2015	Incendio Estructural.	Vereda La Soledad.	1 bodega de almacenamiento de material de trabajo como motores, abonos herramientas de trabajo.
05/09/2015	Incendio Estructural.	Vereda El Retiro.	1 montaje panelero (ramada) donde se afectó la estructura, fondos paneleros 1 tubo de 2 metros de 3 pulgas 4 codos.
		Total	3

Fuente: PMRD Municipio de Rosas Cauca 2019.

2.4.2.3.7 Evento Reportado Alud de tierra – año de ocurrencia 2012.

Fecha	Evento	Lugar	Afectación
04/01/2012	Aludes de tierra	Vía La Soledad –Alto De Las Yervas	Paso restringido
04/01/2012	Aludes De Tierra	Vía La Violea – Marquez - Ufugú-	Paso restringido en el sitio denominado la batea

TODOS POR EL CAMPO



Calle 6 No. 3-40 Barrio Belén Edificio CAM Rosas Cauca Celular: 3225391953

Email: alcaldia@rosas-cauca.gov.co

Página Web: www.rosas-cauca.gov.co

CÓDIGO POSTAL 193550

ROSAS EN BUENAS MANOS



		Ramal	
04/02/2012	Aludes De Tierra	Vía Loma grande- Sauce- Gualoto.	Paso restringido en el k 0+900
Mayo 2019	Aludes De Tierra	Municipio de Rosas	2 familias afectadas, 3 viviendas averiadas
Total		4	

Fuente: PMRD Municipio de Rosas Cauca 2019.

2.4.2.3.8 Evento Reportado Sequia – año de ocurrencia 2014 - 2015.

Fecha	Evento	Lugar	Afectación
18/07/2014	Sequía	Rural	92 has afecta pastos - cultivos
03/09/2015	Sequia	Veredas:12	6 acueductos.
Total		2	92 has afecta pastos - cultivos

Fuente: PMRD Municipio de Rosas Cauca 2019.

2.4.2.3.9 Evento Reportado Temporada de Lluvias – año de ocurrencia 2014 - 2015.

Fecha	Evento	Lugar	Afectación
06/03/2012	Temporada prolongada de Lluvias	Veredas: 37	869 familias afectadas
09/01/2014	Temporada prolongada de Lluvias		2 vías, destrucción de 1 puente, 1 acueducto, 843 viviendas, 226 hectáreas de cultivos
06/02/2014	Temporada prolongada de Lluvias	Veredas: 12	6 vías, 1 infraestructura de escuela, 2 acueductos de la vereda Guizabalo y la Gulumbia.
07/03/2014	Temporada prolongada de Lluvias	Violeta, 14	148 personas afectada, 1 puente, 6 vías, 3 acueductos de la vereda la Laja, integrado el Márquez, y red de conducción acueducto cabecera municipal.
Total		4	

Fuente: PMRD Municipio de Rosas Cauca 2019.

2.5. LÍNEA ESTRATÉGICA 4: DESARROLLO CON INFRAESTRUCTURA Y CONECTIVIDAD

2.5.1 Vivienda

La Tabla 49 muestra la estructura de estratos, según reporte rendido a la Superintendencia de Servicios Públicos domiciliarios por la Compañía Energética de Occidente para el municipio de Rosas. Se puede observar que se reportan en total 2.784 viviendas, de los cuales 2.688 viviendas corresponden al Estrato 1 y representan el 96,6% del total de viviendas; solo se reportan 96 viviendas en Estrato 2, en su mayoría ubicadas en la cabecera municipal.



Libertad y Orden

REPÚBLICA DE COLOMBIA
DEPARTAMENTO DEL CAUCA
MUNICIPIO DE ROSAS
NIT: 800.095983-4



SECRETARIA DE PLANEACION Y OBRAS PÚBLICAS

Tabla 49. Estructura estratos municipio de Rosas

Estrato 1	Estrato 2	Estrato 3	Estrato 4	Estrato 5	Estrato 6	Total Residencial	Industrial	Comercial	Oficial	Otros	Total No Residencial
2.688	96	0	0	0	0	2.784	12	34	39	0	85

Fuente: Compañía Energética de Occidente 2019.

El análisis de las condiciones de vivienda se realiza en dos sentidos, de acuerdo a la tenencia de vivienda y con base en las características de estas, por lo tanto se basa en la información del SISBEN 2019 y registros estadísticos DANE.

En cuanto al tipo de vivienda, en la cabecera municipal se puede observar que no existe como tipo de vivienda refugios o carpas, puesto que la mayoría habitan en casas, con una minoría que lo hacen en cuarto o cuartos.

En el sector rural el tipo de vivienda más utilizado es la “casa” ya que 1.983 familias que equivalen al 72,9% habitan en ellas, el 27% habitan en cuarto o cuartos y solo el 0,4% habitan en refugios o carpas.

En la Tabla 50 se puede observar que el material predominante en las paredes de las viviendas en el sector rural del municipio es el bahareque ya que 1.361 viviendas se encuentran construidas en dicho material y representa el 50% de las viviendas totales; así mismo, existen 1.013 construcciones en bloque, ladrillo, piedra o madera pulida y representan el 37,2% de las viviendas del sector rural. Existen además 145 viviendas construidas en madera burda, tabla o tablón y 119 viviendas construidas con tapia pisada o adobe.

Tabla 50. Material Predominante en las Paredes de las Viviendas Sector Rural

Rosas Rural	Bloque, ladrillo, piedra, madera pulida	Tapia pisada, adobe	Bahareque	Madera burda, tabla, tablón	Guadua, caña, esterilla, otro vegetal	Zinc, tela, cartón, latas, desechos, plásticos	Total Viviendas
Total	1.013	119	1.361	145	61	19	2.720

Fuente: SISBEN, Rosas 2019

El material predominante en los pisos de las viviendas rurales es la tierra ya que así se registra en 1.609 viviendas que equivalen al 59,2% de las construcciones. Los pisos en cemento son igualmente representativos ya que se presenta en 990 viviendas y representa el 36,4% del total. Las edificaciones con pisos en baldosa son solo 40 y las construidas en madera son 81. Ver Tabla 51.

TODOS POR EL CAMPO



ROSAS EN BUENAS MANOS



Calle 6 No. 3-40 Barrio Belén Edificio CAM Rosas Cauca Celular: 3225391953

Email: alcaldia@rosas-cauca.gov.co

Página Web: www.rosas-cauca.gov.co

CÓDIGO POSTAL 193550



Tabla 51. Material Predominante en los pisos de las Viviendas Sector Rural

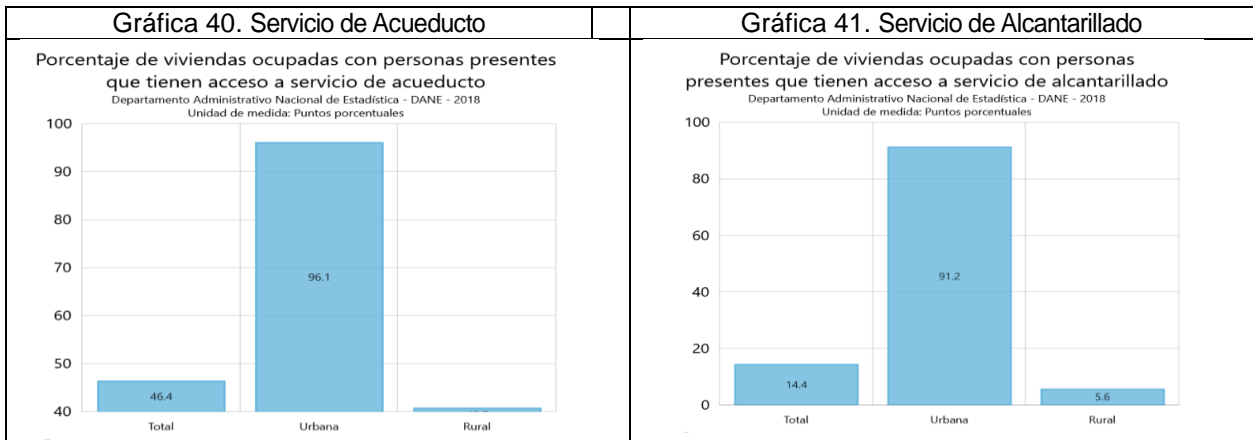
Rosas Rural	Baldosa, vinilo, tableta o ladrillo	Cemento o gravilla	Madera burda, madera en mal estado, tabla o tablón	Tierra o arena	Total Viviendas
Total	40	990	81	1.609	2.720

Fuente: SISBEN, Rosas 2019

2.5.2 Servicios Públicos

De acuerdo al SISBEN, la disponibilidad de servicios de acueducto presentan una baja cobertura ya que no cuentan con suministro de agua potable el 60% de las viviendas del municipio; disponen del servicio de agua tratada, solo los habitantes de la cabecera municipal; el resto de las viviendas cuentan con el fluido de agua o abastos por sistemas de captación, conducción y distribución de agua sin tratar.

El servicio de alcantarillado es igualmente favorecido en la cabecera y los centros poblados de Párraga y El Céforo, así lo confirma el 11,14% de los registros; no cuentan con el servicio el 88,86% y corresponden a las viviendas localizadas en el sector rural disperso. El servicio de energía eléctrica, según los mismos registros del SISBEN 2019, es prestado al 79,2% de las viviendas del municipio y aún no cuentan con el servicio el 20,8%.

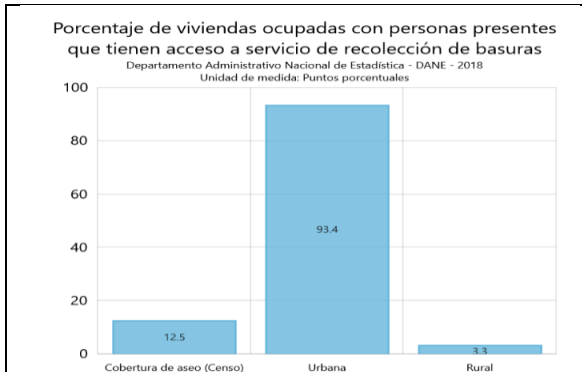


Fuente DANE Censo 2018.

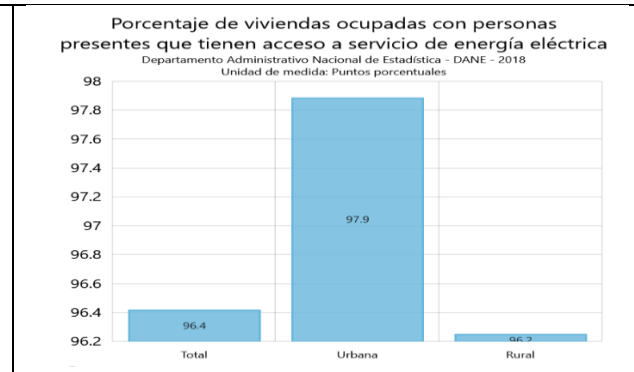
Fuente DANE Censo 2018.

Gráfica 42. Servicio de Recolección de Basuras	Gráfica 43. Servicio de Energía Eléctrica
--	---





Fuente DANE Censo 2018.



Fuente DANE Censo 2018.

Según los resultados SISBEN 2.019, el 34,1% de los habitantes del sector rural del municipio de Rosas no cuentan con el servicio. El 53,3% de las viviendas cuenta con inodoro con conexión a pozo séptico y el 4,9% utilizan letrinas; se destaca que las infraestructuras de inodoro con conexión a alcantarillado cubren el 5% de las viviendas y se ubican en los centros poblados de Párraga y El Céfiro. (Ver Tabla 52).

Tabla 52. Disponibilidad Tipos de Servicio Sanitario

Rosas Rural	No tiene	Inodoro con conexión a alcantarillado	Inodoro con conexión a pozo séptico	Inodoro sin conexión a alcantarillado ni a pozo séptico	Letrina, bajamar	Total Viviendas
Porcentaje	34.1	5.0	53.3	2.7	4.9	100.0

Fuente: SISBEN, Rosas 2019

Tabla 53. Disponibilidad de Servicios Básicos

Vereda	Acueducto		Electrificación		Total Viviendas
	SI	NO	SI	NO	
Total Rural	1.087	1.633	2155	565	2.720
Porcentaje	40,0	60,0	79,2	20,8	-

Fuente: SISBEN Municipio de Rosas 2019

2.5.2.1 Sector Rural

La disposición de excretas en el sector rural del municipio está ocasionando graves problemas para la salud de sus habitantes ya que carecen de sistemas sanitarios adecuados. Gran parte de las viviendas carecen de este servicio, obligando a realizar las deposiciones a la intemperie, contribuyendo a la creación de focos infecciosos y a contaminar las fuentes de agua por efectos de escorrentías.

En todas las veredas del municipio de Rosas, existe un grave problema de tipo sanitario por la mala cobertura de sistemas de alcantarillado y eliminación de excretas. En la Tabla N° 54



podemos observar que de las 2.720 viviendas con que cuenta el sector rural, el Sisben del municipio para 2019 nos muestra que el 34,2% de las viviendas no cuentan con ningún tipo de sistema sanitario por lo que deben recurrir al campo abierto; el 2,7% de las viviendas cuentan con Inodoro sin conexión a alcantarillado ni a pozo séptico y el 4,9% de las viviendas cuentan con letrina.

Según los reportes, el 53,3% de las viviendas cuentan con Inodoro conectado a pozo séptico y el 5% con inodoro con conexión a alcantarillado, que se presenta especialmente en los centros poblados de Párraga y El Céfiro.

Tabla 54. Disponibilidad Tipos de Servicios Sanitario

No Tiene	Inodoro con conexión a alcantarillado	Inodoro con conexión a pozo séptico	Inodoro sin conexión a alcantarillado ni a pozo séptico	Letrina	Total Viviendas
930	136	1.449	73	134	2.720
34,2	5,0	53,3	2,7	4,9	100,0

Fuente: SISBEN, Rosas 2018

2.5.2.2 Sector Urbano

2.5.2.2.1. Sistema de acueducto

El sistema de acueducto del municipio de Rosas está conformado por dos fuentes superficiales para el abastecimiento y consta de dos captaciones, dos líneas de aducción, dos desarenadores, dos líneas de conducción, una planta de tratamiento de agua, un tanque de almacenamiento y la red de distribución.

o Descripción de las fuentes de abastecimiento

El sistema es abastecido por dos fuentes de agua: río Esmita y quebrada Los Aguacates, ambos desembocan en el río Quilcacé, que posteriormente se une con el río Timbío para formar el río Patía.

El municipio cuenta con una concesión de aguas otorgada a través de la Resolución N° 8330 del 24 de diciembre 2015 con una vigencia de 10 años sobre un caudal de 3.4 l/s a captar del río Esmita. En lo referente a la quebrada Los Aguacates no se posee concesión por parte del prestador del servicio.

o Captación

La captación sobre las dos fuentes de abastecimiento se realiza por medio de bocatomas de fondo ubicadas sobre las mismas.





Libertad y Orden

REPÚBLICA DE COLOMBIA
DEPARTAMENTO DEL CAUCA
MUNICIPIO DE ROSAS
NIT: 800.095983-4

SECRETARIA DE PLANEACION Y OBRAS PÚBLICAS



La bocatoma principal se considera la del río Esmita y se ubica sobre los 2.230 msnm en la vereda El Ramal. El sistema de captación es del tipo de fondo, sobre un ancho medio de la quebrada de aproximadamente 5 mts.

El sistema de captación se encuentra en regular estado de conservación, operación y mantenimiento; cuenta con una estructura de concreto ciclópeo para el embalse del agua y en concreto reforzado para los muros y la caja de recolección. Se observa el embalse completamente colmatado con material granular de tamaño pequeño a mediano. El sistema es vulnerable a las avalanchas y deslizamientos de las laderas aguas arriba de la captación.

La rejilla de captación tiene dimensiones de 0,90 x 0,25 mts con barras de 5/8" espaciadas cada 2,0 cm. Se estima que la capacidad de la bocatoma es de 15 l/s.

En relación a la bocatoma localizada sobre la quebrada Los Aguacates, se encuentra fuera de servicio debido a derrumbes ubicados pocos metros aguas arriba de la misma, pero se estima que la rejilla presenta las siguientes características: 0,40 m de longitud y 0,12 m de ancho con barras de 1/2" espaciadas cada 1,5 cm y la caja de recolección es de medidas 0,70 x 0,60 m de área y 0,80 m de profundidad; con base en lo anterior se estima que la capacidad de la misma es de 3.4 l/s.

○ **Aducción**

El transporte del agua captada hacia el desarenador correspondiente al río Esmita se realiza por medio de una tubería de 4" en PVC con una longitud de 30 m; la línea se encuentra en buen estado pero no presenta válvulas de control ni ventosas. Se estima la capacidad de la línea de 10,94 l/s.

Referente al sistema Los Aguacates, esta transporta el agua desde la captación hacia el desarenador por medio de una tubería de 3" en PVC con una longitud de 50 m. La línea se encuentra en mal estado dado que como en la bocatoma el componente se ve afectado por derrumbes, razón por la cual no se encuentra en operación. Se estima la capacidad de la misma en 4,8 l/s.

○ **Desarenador**

El sistema del río Esmita cuenta con un desarenador convencional de concreto reforzado, semienterrado, ubicado sobre la cota 2.229 msnm y de dimensiones útiles 4,65 m de longitud; 1,20 m de ancho y 2,0 m de profundidad. La estructura se reporta en regular estado de conservación y mal estado de funcionamiento. Se estima la capacidad de la misma en 7 l/s.

En relación al sistema Los Aguacates, este cuenta con un desarenador de tipo convencional construido en concreto reforzado de buen estado, inoperante actualmente debido a las condiciones presentadas en la bocatoma y la línea de aducción; la estructura presenta las siguientes medidas: 6,6 m de largo, 2 m de ancho y 3 m de profundidad. Se estima la capacidad de la misma en 19 l/s.

TODOS POR EL CAMPO



ROSAS EN BUENAS MANOS



Calle 6 No. 3-40 Barrio Belén Edificio CAM Rosas Cauca Celular: 3225391953

Email: alcaldia@rosas-cauca.gov.co

Página Web: www.rosas-cauca.gov.co

CÓDIGO POSTAL 193550



Libertad y Orden

REPÚBLICA DE COLOMBIA
DEPARTAMENTO DEL CAUCA
MUNICIPIO DE ROSAS
NIT: 800.095983-4

SECRETARIA DE PLANEACION Y OBRAS PÚBLICAS



○ **Conducción**

La conducción del sistema del río Esmita se reporta en 14.000 m repartidos los primeros 200 m en tubería de PVC de 6" y los demás en tubería de PVC de 4". La conducción se informa en aparente buen estado de funcionamiento y mantenimiento.

Se reportan 18 válvulas de purga y 15 ventosas, en regular estado de conservación y operación. Existen además 3 cámaras de quiebre de presión. Se estima la capacidad de la línea en 12 l/s.

El sistema de conducción del acueducto de El Aguacate se reporta en una longitud de 3.000 m en tubería de PVC de 4". La línea se encuentra actualmente inoperante por los problemas descritos en la bocatoma y aducción correspondiente a este sistema, además en su recorrido la tubería no presenta válvulas de purga no ventosas; se estima la capacidad de la línea en 12 l/s.

○ **Planta de Tratamiento de agua potable (PTAP).**

El municipio de Rosas cuenta con un sistema de tratamiento de agua que consiste en una filtración en múltiples etapas (FIME) compuesta por: un filtro grueso dinámico, dos filtros ascendentes y dos filtros lentos en arena, además de una caseta de desinfección con sus correspondientes equipos.

En general la planta de tratamiento se encuentra en buen estado de conservación y mantenimiento. Apareta también buen estado de operación, aunque con algunos inconvenientes de funcionamiento de sus componentes; se estima la capacidad de la planta en 16 l/s.

○ **Calidad del agua tratada**

Conforma al reporte realizado por el Instituto Nacional de Salud, el municipio de Rosas presenta un Índice de Riesgo de la Calidad del Agua (IRCA) del 0%

○ **Sistema de Almacenamiento**

El sistema cuenta con un tanque de almacenamiento en concreto reforzado, del tipo enterrado, ubicado en la misma área de la planta de tratamiento, sobre la cota 1.761 msnm.

Los concretos se reportan en mal estado de conservación, se informan problemas de filtraciones y problemas estructurales que pueden afectar seriamente la unidad.

Su volumen útil es de 107 m³, cuenta con válvula de control a la salida y válvula de desagüe; cuenta con respiraderos en regula estado de conservación, cámara de entrada y salida, losa de cubierta en concreto reforzado y caja de válvulas. Sobre la cubierta se encuentra una estructura

TODOS POR EL CAMPO



ROSAS EN BUENAS MANOS



Calle 6 No. 3-40 Barrio Belén Edificio CAM Rosas Cauca Celular: 3225391953

Email: alcaldia@rosas-cauca.gov.co

Página Web: www.rosas-cauca.gov.co

CÓDIGO POSTAL 193550



Libertad y Orden

REPÚBLICA DE COLOMBIA
DEPARTAMENTO DEL CAUCA
MUNICIPIO DE ROSAS
NIT: 800.095983-4

SECRETARIA DE PLANEACION Y OBRAS PÚBLICAS



para la entrada del cloro de desinfección, la cual está conectada con la caseta de cloración por medio de dos tuberías de PVC de $\frac{3}{4}$ ".

En lo correspondiente a la conducción entre el tanque de almacenamiento y la red de distribución, esta consta de una tubería de 4" en PVC con una capacidad estimada de 27 l/s.

○ **Red de distribución**

Cuenta con un sistema de redes para la distribución de agua compuesta por tuberías con diámetros que van desde las 6" hasta las 2" todas en PVC. Las redes cuentan con una cobertura del 95% aunque presentan un mal funcionamiento debido a frecuentes rupturas en las mismas. Además, el sistema cuenta con 16 válvulas de control, todas en regular estado de conservación.

○ **Micro medición y conexiones domiciliarias**

El sistema cuenta con 485 abonados de los cuales 485 se encuentran conectados, para una cobertura del 100%; de este porcentaje 238 correspondiente al 72% cuentan con micromedidores como parte de la conexión domiciliaria. Es de anotar que estos medidores llevan más de 12 años de servicio en los cuales no se les han realizado mantenimiento y no operan actualmente ya que la empresa aplica una sola tarifa.

○ **Indicadores del servicio del Acueducto**

- Análisis de cobertura de redes
El sistema presenta una cobertura de redes del 100%.
- Análisis de cobertura de micro medición
La cobertura de micro medición del sistema de acueducto del municipio es del 0%

○ **Índice de agua no contabilizada IANC**

Dado que el municipio no cuenta con macro medición y la micro medición se encuentra sin operar, el índice de agua no contabilizada no se puede estimar.

○ **Continuidad del servicio**

El servicio de acueducto se presta de manera continua las 24 horas del día los 7 días de la semana.

○ **Alternativa de mejoramiento seleccionada**

Utilizando la bocatoma existente, la cual presenta dificultades para la captación de agua a través de la rejilla debido a la gran cantidad de sedimentos que se acumulan en el dique transversal, ocasionando colmatación tanto en la caja de derivación como en el desarenador

TODOS POR EL CAMPO



ROSAS EN BUENAS MANOS



Calle 6 No. 3-40 Barrio Belén Edificio CAM Rosas Cauca Celular: 3225391953

Email: alcaldia@rosas-cauca.gov.co

Página Web: www.rosas-cauca.gov.co

CÓDIGO POSTAL 193550



Libertad y Orden

REPÚBLICA DE COLOMBIA
DEPARTAMENTO DEL CAUCA
MUNICIPIO DE ROSAS
NIT: 800.095983-4



SECRETARIA DE PLANEACION Y OBRAS PÚBLICAS

existente y por consiguiente el deficiente funcionamiento de la tubería de aducción, se propone como alternativa dotarla de un sistema de auto lavado por medio de una compuerta lateral de lavado, que permita vaciar con facilidad los sedimentos acumulados en el dique de la rejilla de captación y construir un sistema de aducción y conducción alterno y paralelo al existente que permita conducir el caudal requerido para atender el total de la población proyectada a 25 años, incluyendo las veredas de El Céfiro y La Despensa, las cuales presentan deficiencias en el sistema de suministro de agua que poseen y en consecuencia solucionar por medio de la conducción paralela, la deficiencia de caudal que se requiere para abastecer la población de la cabecera municipal y las dos veredas anteriormente mencionadas.

2.5.2.1.2 Alcantarillado Casco Urbano

La cabecera municipal posee un sistema de alcantarillado construido en Gress y en PVC con diámetros entre 8" y 14". Su administración y mantenimiento está a cargo de la Empresa de Servicios Públicos –de Acueducto-Alcantarillado y Aseo de Rosas S.A ESP, el municipio realiza transferencia proveniente de la nación y existe un sistema de facturación. La empresa presta los servicios de acueducto, alcantarillado y aseo.

Se realizó una revisión de los planos existentes y se efectuaron recorridos de campo en compañía del fontanero del municipio, para identificar e inspeccionar el estado general de las redes de alcantarillado. Se observó que, aunque el alcantarillado existente en la cabecera municipal ya cumplió su periodo de diseño, la mayoría de las redes se encuentran en mal estado.

Hace menos de cinco años, se hizo reposición del tramo final de la red, cambiando la tubería sanitaria del colector final que estaba en 8" a tubería de 14".

La Tabla 55, presenta un resumen de la red de alcantarillado existente, la cual en general se encuentra en buen estado.

Tabla 55. Red de alcantarillado existente

Diámetro	Longitud (ml)
8	1454
10	1432
12	980
14	175
Recamaras	45

Fuente: Secretaría de Planeación Municipio de Rosas 2020.

Aunque la red de alcantarillado está diseñada únicamente para la recolección de las aguas domésticas, en realidad trabaja como un alcantarillado combinado, dado que la comunidad conecta los desagües de aguas lluvias de los patios, ocasionando rebosamientos en la temporada invernal.

TODOS POR EL CAMPO



ROSAS EN BUENAS MANOS



Calle 6 No. 3-40 Barrio Belén Edificio CAM Rosas Cauca Celular: 3225391953

Email: alcaldia@rosas-cauca.gov.co

Página Web: www.rosas-cauca.gov.co

CÓDIGO POSTAL 193550



Libertad y Orden

REPÚBLICA DE COLOMBIA
DEPARTAMENTO DEL CAUCA
MUNICIPIO DE ROSAS
NIT: 800.095983-4

SECRETARIA DE PLANEACION Y OBRAS PÚBLICAS



- Inventario de Descargas de aguas servidas

Las aguas residuales municipales del centro y norte del casco urbano son vertidas a una pequeña quebrada afluente de la quebrada Portachuelo en la Sub cuenca del Río Esmita. Las aguas residuales generadas desde la parte posterior de la Capilla Central hasta las viviendas del sector Cementerio en la salida al municipio de La Sierra, drenan hacia la microcuenca de la Quebrada Cementerio, también en la Sub cuenca del Río Esmita.

En la vertiente sur del casco urbano, se localiza la quebrada Cementerio, donde se ubicaron la mayor cantidad de descargas independientes de alcantarillado, aunque instituciones como el Hospital y el Colegio Madre Caridad Brader poseen sistemas de tratamiento individuales. Para sanear toda esta zona, lo más recomendable es diseñar y construir un interceptor marginal que permitan eliminar descargas actuales y transportarlas hacia el sitio de tratamiento municipal. Ver Tabla 56.

Tabla 56. Identificación de descargas de vertimientos.

Punto N°	Sitio o sector	Área (Has)	Viviendas	Porcentaje
1	Descarga principal	12.8	288	87.2%
2	Qda Cementerio	0.38	15	4.5%
3	Qda Cementerio	0.51	13	3.9%
4	Descarga Vía Portachuelo	0.52	8	2.4%
5	Viviendas Panamericana	0.45	6	2%
	Totales	14.66	330	100%

Fuente: Secretaría de Planeación Municipio de Rosas 2020.

En el sector frente al “terminal”, se encuentra un empalme de un colector de 8” de PVC de alcantarillado que proviene de la vereda El Céfiro y que se integra al alcantarillado municipal.

En la salida hacia Parraga, por la margen izquierda de la vía Panamericana, también existen algunas descargas independientes de viviendas que carecen de alcantarillado.

Adicional a estas descargas domésticas, existen también los efluentes de los sistemas de tratamiento de aguas residuales individuales existentes en el Hospital y en el Colegio Madre Caridad.

El matadero municipal que se ubica por la vía Panamericana se encuentra fuera de operación y sellado por el INVIMA. En este sitio sólo existe una pequeña cámara de cribado que sirve para retener contenido ruminal de las aguas verdes del sacrificio. En el lote actual se dificulta construir un sistema de tratamiento debido a la poca área disponible.

- Recolección de aguas lluvias

El alcantarillado pluvial: en su mayoría el casco urbano tiene este problema, puesto que no se cuenta con el sistema de alcantarillado, ocasionando que todos los flujos de aguas de escorrentía sean transportados por las calles principales presentándose así los flujos torrenciales, que en ocasiones penetran al alcantarillado sanitario y colmatan el sistema.

TODOS POR EL CAMPO



ROSAS EN BUENAS MANOS



Calle 6 No. 3-40 Barrio Belén Edificio CAM Rosas Cauca Celular: 3225391953

Email: alcaldia@rosas-cauca.gov.co

Página Web: www.rosas-cauca.gov.co

CÓDIGO POSTAL 193550



Libertad y Orden

REPÚBLICA DE COLOMBIA
DEPARTAMENTO DEL CAUCA
MUNICIPIO DE ROSAS
NIT: 800.095983-4

SECRETARIA DE PLANEACION Y OBRAS PÚBLICAS



El municipio de Rosas no cuenta con un plan maestro de alcantarillado, se requiere realizar los diseños del alcantarillado pluvial, sobre todo en la parte más baja del centro en sectores como en el Barrio Santander, donde se requiere diseñar y construir alcantarillado pluvial para evitar inundaciones por la colmatación del alcantarillado sanitario.

- Tratamiento de aguas residuales

Actualmente el municipio no cuenta con un sistema de tratamiento para aguas residuales municipales, aunque en el sitio actual de la descarga principal existe área disponible para construir la planta de tratamiento.

La construcción de una Planta de Tratamiento de aguas residuales PTAR en el lote de la actual descarga principal, es una necesidad inmediata para el saneamiento de la quebrada que cruza el sector nororiente del casco urbano, dado que este vertimiento genera un alto impacto sobre la calidad del agua en la corriente receptora, además que imposibilita el aprovechamiento del recurso aguas abajo para otros usos.

- Caudales y cargas contaminantes

A continuación, se presenta un estimativo de caudales y cargas contaminantes per cápita del casco urbano municipal, con base en los monitoreo de CRC en noviembre del 2005 y una cobertura del 86,7% de las viviendas en la descarga principal:

○ Caudal	=	11.37 Lps
○ DBO ₅ del afluente	=	173 mg/l
○ SST	=	27 mg/l
○ Población aferente	=	1.263
○ Carga contaminante DBO ₅	=	170 kg/d
○ Carga contaminante SST	=	26.5 kg/d

Carga unitaria per-Cápita

- DBO₅ = 135 g/hab-d
- SST = 21 g/hab-d

Con base en estos indicadores per cápita, se establece que:

- El caudal aforado es casi cuatro veces mayor que el caudal medio esperado para la población conectada a esta descarga final.
- La carga contaminante por DBO del casco urbano de Rosas resulta atípica por ser muy superior a los caudales promedios de para aguas residuales domésticas, contrario a los resultados para sólidos suspendidos que resultan muy por debajo de la condición normal.

TODOS POR EL CAMPO



ROSAS EN BUENAS MANOS



Calle 6 No. 3-40 Barrio Belén Edificio CAM Rosas Cauca Celular: 3225391953

Email: alcaldia@rosas-cauca.gov.co

Página Web: www.rosas-cauca.gov.co

CÓDIGO POSTAL 193550



Libertad y Orden

REPÚBLICA DE COLOMBIA
DEPARTAMENTO DEL CAUCA
MUNICIPIO DE ROSAS
NIT: 800.095983-4

SECRETARIA DE PLANEACION Y OBRAS PÚBLICAS



Lo anterior indica la necesidad de realizar nuevos monitoreos e identificar mejores fuentes puntuales como cocheras u otros que estén generando mayores cargas que la doméstica.

- Objetivos de calidad.

La población urbana de Rosas genera un caudal medio de aguas residuales de 3.30 l/seg los cuales son drenados principalmente a la quebrada Portachuelo en la subcuenca del Río Esmita.

La carga actual generada por el alcantarillado municipal es de 60 kg/día DBO₅ y la proyectada a 20 años es de 89 Kg/día de DBO₅.

La carga permisible a verter es de 36 Kg/d de DBO₅, para una fuente superficial con 50 Lps.

El modelo de simulación de calidad de Streeter and Phelps indica que la Quebrada Portachuelo que recibe los efluentes del tramo urbano del municipio de Rosas con un caudal base de 0.05 m³/seg, no tiene capacidad de asimilación para recibir los vertimientos de los próximos 20 años, comprometiendo los niveles mínimos de oxígeno para conservación de la flora y la fauna. Los usos del agua recomendados antes del tramo urbano son consumo humano y después de la descarga es para pesca y/o agricultura.

Como objetivo de calidad se requiere mantener un mínimo de 5mg/l de oxígeno disuelto. La DBO₅ en el tramo urbano debe mantenerse inferior a 7 mg/l.

Para conservar dicho nivel de oxígeno se requiere construir una PTAR, para controlar la carga orgánica se debe implementar un nivel de tratamiento mínimo de 30% de la carga contaminante proyectada a 20 años. Sin embargo, se ve la necesidad de construir un tratamiento completo para remover más del 80% de la carga contaminante.

Es de anotar que a la fecha del mes de febrero del año 2020 la empresa de acueducto, alcantarillado y aseo de Rosas S.A ESP, da constancia que en la empresa EMCASERVICIOS S.A ESP, se encuentra radicado y tramitado, el proyecto de optimización del alcantarillado del casco urbano del municipio de Rosas, proyecto que supera los cuatro mil millones de pesos, hoy el municipio espera que la empresa Emcaservicios S.A ESP, nos mande las coordenadas del sitio donde quedo ubicada la construcción de la petar, para proceder a la negociación de mencionado predio.

Como recomendación para la Administración Municipal, es de apalancar de manera urgente ante Emcaservicios este proyecto, ya que en el casco urbano barrio belén la tubería de conducción de aguas servidas colapso debido a deslizamientos de los solares por donde pasa la tubería, igualmente sucede con el alcantarillado del barrio San José parte baja.

2.5.3. Infraestructura Vial y Transporte

Las vías nacionales facilitan la integración con el departamento y el país de 68.83 km, equivalentes al 64% de la red vial terciaria municipal inventariada y las vías departamentales

TODOS POR EL CAMPO



ROSAS EN BUENAS MANOS



Calle 6 No. 3-40 Barrio Belén Edificio CAM Rosas Cauca Celular: 3225391953

Email: alcaldia@rosas-cauca.gov.co

Página Web: www.rosas-cauca.gov.co

CÓDIGO POSTAL 193550



hacen lo propio con 18.36 km, equivalentes al 17.1% de la red vial terciaria municipal inventariada. (Tabla 57).

Tabla 57. Red Vial Nacional Dentro del Municipio de Rosas

Código de Vía	Nombre De Vía	Administrador	Long. Vía Km
2503	Mojarras-Popayán	INVIAS	18.641
25CC15	Rosas-La Sierra-La Vega- Almaguer-Santiago	INVIAS	5.751
Total			24.392

Fuente: Gobernación del Cauca, Secretaría de Infraestructura, 2019.

2.5.3.1 Estado de la Red Terciaria y su Incidencia en el Desarrollo del Municipio

Esta parte del análisis se orienta a determinar el impacto que genera el estado de conservación de la red vial sobre el grado de atraso o desarrollo económico de los territorios a los cuales sirve dentro del municipio (Tabla 58 y Gráfica 44). Lo anterior con el fin de sacar conclusiones acerca de la problemática vial y vislumbrar soluciones.

Tabla 58. Estado de la Red Terciaria en el Municipio de Rosas

Id.	Código de Vía	Nombre de Vía	Long.Vía Km	Estado		
				Bueno	Regular	Malo
1	15801	El 55 -Santa Clara - El Jigual - Golondrinas	16.020	0.886	14.758	0.376
2	15601-1	Santa Clara - Alto Hiervas - El Retiro - El Berlín	8.500	0.827	5.220	2.452
3	15601-1-1	Cro Santa Clara - Alto Yervas	1.291	0.000	1.291	0.000
4	15601-2	La Florida - Pinzón	5.606	0.649	3.248	1.709
5	15601-3	Cruce 2503 - Peña Blanca	1.710	0.000	0.000	1.710
6	15601-4	Golondrinas - La Esperanza	2.918	0.000	2.918	0.000
7	15620	Loma Grande-El Sauce-Churo Tablón	18.284	0.954	12.360	4.971
8	25KA15-39	Cro Vía 25CC15 - El Altillo	2.467	0.000	1.534	0.933
9	25KA58	Párraga-San Antonio	1.500	1.393	0.107	0.000
10	25KA59	Párraga - Párraga Viejo	2.616	0.485	0.795	1.336
11	25KA60	Barrio San José-Portachuelo	1.100	0.000	0.568	0.532
12	25KA61	Cro Vía 2503- El Broncazo	1.048	0.000	0.104	0.944
13	25KA62	Variante Loma Grande - La Despensa	4.123	2.986	0.874	0.264
14	25KA62-1	Cro Vía 622-25CC60 - La Despensa	2.009	0.000	2.009	0.000
15	25KA63	La Violeta- Guizábalo- Márquez-Ufugú-El Ramal	18.356	4.133	9.954	4.269
16	25KA63-1	La Violeta - El Márquez	4.415	2.199	2.216	0.000





**REPÚBLICA DE COLOMBIA
DEPARTAMENTO DEL CAUCA
MUNICIPIO DE ROSAS
NIT: 800.095983-4**



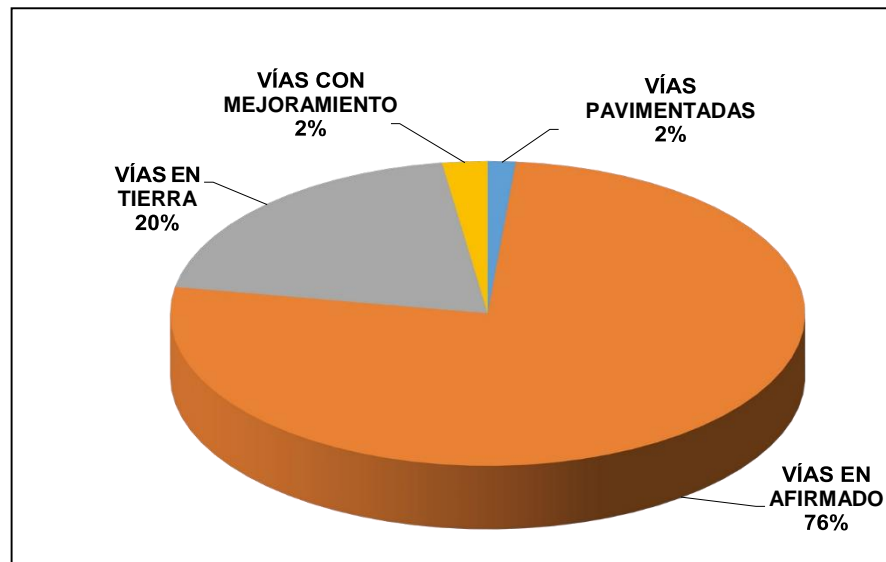
Libertad y Orden

SECRETARIA DE PLANEACION Y OBRAS PÚBLICAS

17	25KA63-2	Cro Vía 622-25CC63 Guizábalo	0.560	0.560	0.000	0.000
18	25KA63-3	Cro Vía 622-25CC63 - Cucho	2.368	0.000	0.000	2.368
19	25KA63-4	Cruce Márquez Bajo	2.265	0.000	0.901	1.364
20	25KA63-4-1	Cruce Vía 622-25CC63-4 - La Toma	1.031	0.000	0.000	1.031
21	25KA63-5	Cruce Vía 622-25CC63	1.327	0.000	1.086	0.241
22	25KA63-6	Cruce Vía 622-25CC63 - Bella Vista	1.890	0.000	0.481	1.409
23	25KA63-7	Cruce Ramal Bajo	3.179	0.000	1.847	1.332
24	25KA63-7-1	Cruce Ismaelina	0.722	0.000	0.000	0.722
25	25KA15-38	Diviso-Santa Rosa	2.220	0.000	0.173	2.047
TOTAL			107.525	15.073	62.445	30.007

Fuente: Gobernación del Cauca, Secretaría de Infraestructura, 2019.

Gráfica 44. Tipo de Superficie de La Red Terciaria



En cuanto al estado de la red terciaria inventariada del municipio de Rosas, el 14% se encuentra en buen estado, el 58% en regular estado y el 28% en mal estado.

En lo relacionado al tipo de superficie, predominan las vías en afirmado con un 76%, seguido por las vías en tierra con un 20%, las vías con mejoramiento con un 2% y las vías pavimentadas con un 2%.

TODOS POR EL CAMPO



ROSAS EN BUENAS MANOS



Calle 6 No. 3-40 Barrio Belén Edificio CAM Rosas Cauca Celular: 3225391953

Email: alcaldia@rosas-cauca.gov.co

Página Web: www.rosas-cauca.gov.co

CÓDIGO POSTAL 193550



Libertad y Orden

REPÚBLICA DE COLOMBIA
DEPARTAMENTO DEL CAUCA
MUNICIPIO DE ROSAS
NIT: 800.095983-4



SECRETARIA DE PLANEACION Y OBRAS PÚBLICAS

De los 1.52 km de red terciaria pavimentada en el municipio; 0.27 km (17.8%) se encuentra en buen estado, 0.08 km (5.1%) se encuentra en regular estado y 1.17 km (77.2%) se encuentra en mal estado.

De los 82.1 km de red terciaria en afirmado en el municipio; 13.99 km (17%) se encuentra en buen estado, 53.99 km (65.8%) se encuentra en regular estado y 14.12 km (17.2%) se encuentra en mal estado.

De los 21.43 km de red terciaria en tierra en el municipio; el (0%) se encuentra en buen estado, 6.88 km (32.1%) se encuentra en regular estado y 14.55 km (67.9%) se encuentra en mal estado.

De los 2.48 km de red terciaria que se encuentran con mejoramiento en el municipio; 0.81 km (32.6%) se encuentra en buen estado, 1.5 km (60.4%) se encuentra en regular estado y 0.17 km (6.9%) se encuentra en mal estado.

2.5.3.2 Volúmenes de carga y pasajeros movilizadas en la red vial terciaria del municipio

Según del Plan Vial Municipal elaborado por la Secretaría de Infraestructura de la Gobernación del Cauca, para determinar los volúmenes de carga y pasajeros que se movilizan por la red terciaria del Municipio de Rosas, previamente en campo, se obtuvo el Transito Promedio Diario (TPD) expresado en vehículos/día.

Ya que no se encuentra información de TPD para las vías municipales, se procedió a realizar un ejercicio de observación del tránsito existente encontrando que en general, el número de vehículos por día es inferior a 50, por lo que se adoptó realizar encuestas de tránsito con los habitantes de las zonas aledañas.

2.6 LÍNEA ESTRATÉGICA 5: DESARROLLO CON ADMINISTRACIÓN Y GESTIÓN MUNICIPAL.

2.6.1 PROCESO DE IMPLEMENTACIÓN DEL MODELO INTEGRADO DE PLANEACIÓN Y GESTIÓN.

En cumplimiento del Decreto 1499 de 2017 “*Por medio del cual se modifica el Decreto 1083 de 2015, Decreto Reglamentario del Sector Función Pública, en lo relacionado con el Sistema de Gestión establecido en el artículo 133 de la ley 1753 de 2015*” y el Manual Operativo del Modelo Integrado de Planeación y Gestión la entidad ha aunado esfuerzos para dar cumplimiento a sus etapas las cuales se mencionan a continuación:

2.6.1.1 Institucionalidad: La entidad adoptó mediante acto administrativo los siguientes Comités:

-Resolución No 0146 del 19 de Junio de 2018 “*Por la cual se integra y se establece el reglamento del funcionamiento del Comité Municipal de Coordinación de Control Interno en la Alcaldía Municipal de Rosas Cauca*”.

TODOS POR EL CAMPO



ROSAS EN BUENAS MANOS



Calle 6 No. 3-40 Barrio Belén Edificio CAM Rosas Cauca Celular: 3225391953

Email: alcaldia@rosas-cauca.gov.co

Página Web: www.rosas-cauca.gov.co

CÓDIGO POSTAL 193550



-Resolución No 0135 del 30 de mayo de 2018 “ **Por la cual se integra y se establece el reglamento de funcionamiento del Comité Municipal de Gestión y Desempeño del Municipio de Rosas Cauca.**

Artículo 2. Naturaleza del Comité Municipal de Gestión y Desempeño: El Comité Municipal de Gestión y Desempeño de Rosas Cauca es un órgano asesor, articulador e impulsor de iniciativas para la correcta implementación, operación, desarrollo, evaluación y seguimiento del Modelo Integrado de Planeación y Gestión – MIPG a nivel municipal.

-Resolución N° 143 del 12 de junio de 2020 “**Por la cual se integra y se establece el reglamento de funcionamiento del Comité Institucional de Gestión y Desempeño de la Alcaldía Municipal de Rosas Cauca**”.

2.6.1.1 Medición .

Medición del desempeño Institucional: Es la medición que se realiza de manera anual a través del aplicativo FURAG II, en ella se diligencia una encuesta que posteriormente arroja los resultados obtenidos por la entidad .

Los resultados obtenidos por el Municipio de Rosas en la encuesta FURAG II correspondiente a la vigencia 2019 fueron los siguientes:

Gráfica 45. Resultados FURAG Municipio de Rosas



Fuente: <https://www.funcionpublica.gov.co/web/mipg/resultados-medicion>

Tabla No Fuente: <https://www.funcionpublica.gov.co/web/mipg/resultados-medicion>

La anterior gráfica muestra el resultado obtenido por el Municipio de Rosas Cauca en el Índice de Desempeño Institucional; el cual fue de 50,7; resultado que comparado con el Índice de

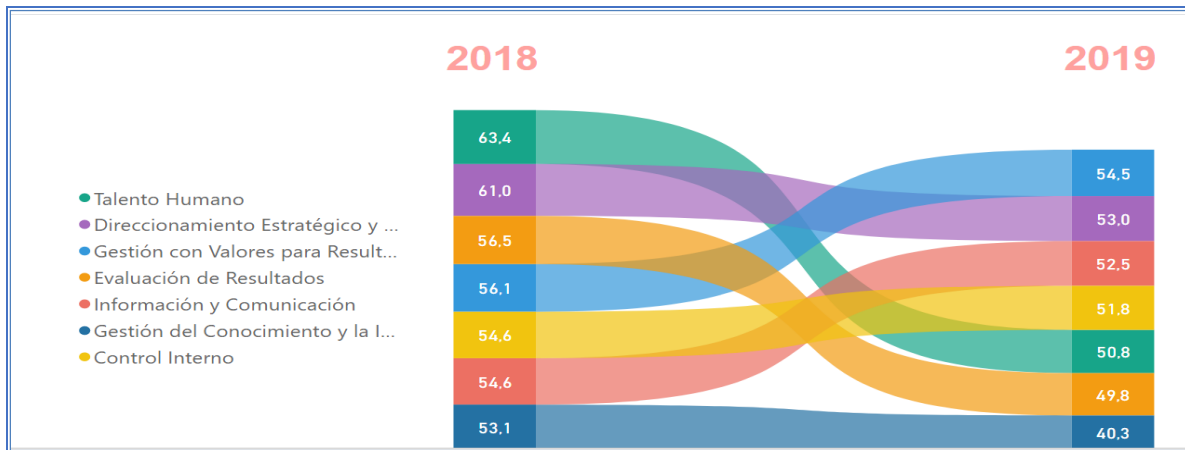




Desempeño Institucional de las entidades territoriales el cual fue de 56,8 puntos , permite determinar que la entidad se encuentra 6,1 puntos por debajo de este índice.

De la misma manera el aplicativo FURAG II mostró de manera clasificada los resultados obtenidos por cada dimensión de MIPG y su comparativo entre las vigencias 2018 y 2019 , los cuales se pueden visualizar en la Gráfica 46.

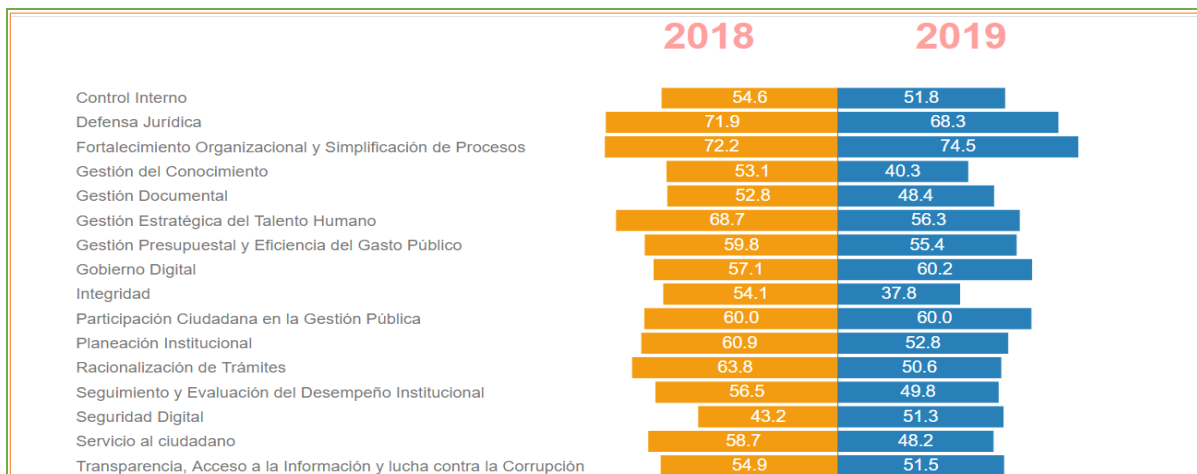
Gráfica 46 Índices de las Dimensiones de Gestión y Desempeño



Fuente: <https://www.funcionpublica.gov.co/web/mipg/resultados-medicion>

De la misma manera el aplicativo FURAG II mostró los resultados obtenidos por cada política.

Gráfica 47 Índice de Política de Gestión y Desempeño



Fuente: <https://www.funcionpublica.gov.co/web/mipg/resultados-medicion>



Las anteriores gráficas permiten evidenciar que la calificación obtenida en la encuesta FURAG II para cada política disminuyó en la vigencia 2019.

De acuerdo a los resultados obtenidos en el índice de desempeño Institucional a nivel departamental el Municipio de Rosas Cauca se ubicó en el puesto No 26.

Tabla 59 Índice de Desempeño Institucional

Entidad	Índice de Desempeño
Alcaldía de Rosas	50,7

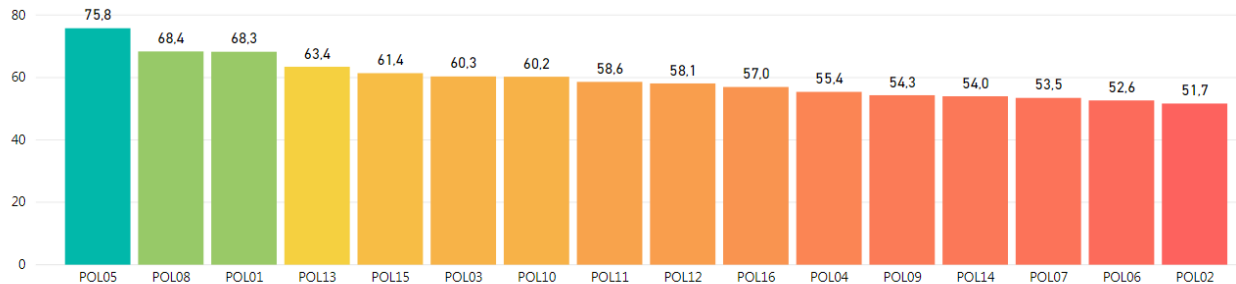
Fuente: Departamento Administrativo de la Función Pública 2020.

2.6.1.3 Autodiagnósticos: Dentro de las etapas de implementación del Modelo Integrado de Planeación y Gestión se encuentra la elaboración de los autodiagnósticos de las políticas de Gestión Estratégica del Talento Humano, Integridad, Direccionamiento Estratégico y Planeación, Plan Anticorrupción y de Atención al ciudadano, Gestión Presupuestal, Gestión Documental, Gobierno Digital, Servicio al ciudadano, Trámites, Participación Ciudadana, Rendición de cuentas, Seguimiento y evaluación del desempeño, Transparencia y Acceso a la Información, Control Interno y Gestión del Conocimiento y la innovación .

Cada autodiagnóstico está compuesto de los siguientes elementos: Componentes, calificación, categorías, actividades de gestión (elementos exigidos por el modelo), puntaje y observaciones.

Una vez diligenciados los autodiagnósticos se obtuvieron los siguientes resultados:

Gráfica 48 Resultados Autodiagnósticos MIPG.



Nota: Los colores en este gráfico representan un ranking de las políticas según los puntajes obtenidos. No necesariamente determinan un alto o bajo desempeño.

POL01: Gestión Estratégica del Talento Humano
POL02: Integridad
POL03: Planeación Institucional
POL04: Gestión Presupuestal y Eficiencia del Gasto Público

POL05: Fortalecimiento Organizacional y Simplificación de Procesos
POL06: Gobierno Digital
POL07: Seguridad Digital
POL08: Defensa Jurídica

POL09: Transparencia, Acceso a la Información y Lucha contra la Corrupción
POL10: Servicio al ciudadano
POL11: Racionalización de Trámites
POL12: Participación Ciudadana en la Gestión Pública

POL13: Seguimiento y Evaluación del Desempeño Institucional
POL14: Gestión Documental
POL15: Gestión del Conocimiento
POL16: Control Interno

Fuente: <https://www.funcionpublica.gov.co/web/mipg/resultados-medicion>





REPÚBLICA DE COLOMBIA
DEPARTAMENTO DEL CAUCA
MUNICIPIO DE ROSAS
NIT: 800.095983-4



Libertad y Orden

SECRETARIA DE PLANEACION Y OBRAS PÚBLICAS

De acuerdo a los resultados relacionados en la anterior gráfica se puede observar que las políticas con mayor cumplimiento son las siguientes: Direccionamiento estratégico y planeación, Plan Anticorrupción y de Atención al Ciudadano, Gestión Presupuestal, Gestión Documental, Rendición de cuentas, Seguimiento y evaluación del desempeño, control interno.

De la misma manera las políticas que obtuvieron la menor calificación fueron las siguientes: Gestión Estratégica del talento humano, integridad, gobierno digital, servicio al ciudadano, trámites, participación ciudadana, transparencia y acceso a la información, gestión del conocimiento y la innovación.

2.6.1.4 Adecuaciones y ajustes para la completa implementación de MIPG: Durante el mes de marzo y abril de 2020 la entidad elaboró los planes de acción de MIPG los cuales contienen las alternativas de mejora, metas, indicadores, fecha de inicio, fecha de finalización y responsables para las políticas de Gestión Estratégica del Talento Humano, Integridad, Direccionamiento Estratégico y Planeación, Plan Anticorrupción y de Atención al ciudadano, Gestión Presupuestal, Gestión Documental, Gobierno Digital, Servicio al ciudadano, Trámites, Participación Ciudadana, Rendición de cuentas, Seguimiento y evaluación del desempeño, Transparencia y Acceso a la Información, Control Interno y Gestión del Conocimiento y la innovación.

2.7. Diagnostico Financiero

2.7.1 Análisis Retrospectivo 2016- 2019

2.7.1.1. Ingresos

CONCEPTOS	2016	2017	2018	2019
CLASE DE RECURSOS				
INGRESOS CORRIENTES DE LIBRE DESTINACION	1.611.458	1.682.535	1.858.492	1.953.084
INGRESOS NO TRIBUTARIOS	31.020	50.529	142.653	32.544
RENTAS PROPIAS DE DESTINACION ESPECIFICA	223.206	603.302	816.531	577.867
TRANSFERENCIAS SGP	3.655.052	3.510.555	3.675.017	3.845.613
FONDO LOCAL DE SALUD	6.543.158	7.069.386	7.327.600	8.754.419
TOTAL	12.063.893	12.916.308	13.820.292	15.163.528

Fuente: Secretaría de Hacienda Municipal

VARIACION ANUAL		7,07%	7,00%	9,72%
VARIACION 2016/ 2019				25,7%

Los ingresos totales, frente a la línea base 2016, registran un incremento del 25,7% al término del periodo analizado.

Para efectos de acercarnos más a la realidad de la situación financiera, se excluyen de este análisis los recursos de capital, provenientes en altísimo porcentaje de los recursos del balance

TODOS POR EL CAMPO



ROSAS EN BUENAS MANOS



Calle 6 No. 3-40 Barrio Belén Edificio CAM Rosas Cauca Celular: 3225391953

Email: alcaldia@rosas-cauca.gov.co

Página Web: www.rosas-cauca.gov.co

CÓDIGO POSTAL 193550



Libertad y Orden

REPÚBLICA DE COLOMBIA
DEPARTAMENTO DEL CAUCA
MUNICIPIO DE ROSAS
NIT: 800.095983-4



SECRETARIA DE PLANEACION Y OBRAS PÚBLICAS

que corresponden a recursos no ejecutados de vigencias anteriores, distorsionando la participación real de las diferentes categorías de ingresos en la estructura rentística.

CONCEPTOS	PARTICIPACION			
	2016	2017	2018	2019
CLASE DE RECURSOS				
INGRESOS CORRIENTES DE LIBRE DESTINACION	13,4%	13,0%	13,4%	12,9%
INGRESOS NO TRIBUTARIOS	0,3%	0,4%	1,0%	0,2%
RENTAS PROPIAS DE DESTINACION ESPECIFICA	1,9%	4,7%	5,9%	3,8%
TRANSFERENCIAS SGP	30,3%	27,2%	26,6%	25,4%
FONDO LOCAL DE SALUD	54,2%	54,7%	53,0%	57,7%
TOTAL	100,0%	100,0%	100,0%	100,0%

Los ingresos corrientes de libre destinación han mostrado una participación que ha estado entre el 13,4% y el 12,9%, por lo cual se hace imperioso el fortalecimiento de los procesos de fiscalización y cobro de esta clase de recursos.

Los no tributarios, cuyo peso en la participación de la composición total del ingreso no supera el 1% en el periodo analizado, evidencia muy bajo aporte en la estructura fiscal.

Las rentas de destinación específica han mostrado una participación volátil, que ha oscilado entre el 1,9% y el 5,9% para las vigencias 2016 a 2019.

Las rentas del sistema general de participaciones, sin incluir la de salud, han hecho aportes a la estructura rentística que se han movido entre el 30,3% y el 25,4%; son aportes a los que el ente territorial tiene derecho por disposición constitucional.

La entidad territorial puede fortalecer esta renta sosteniendo el recaudo per cápita de sus ingresos corrientes de libre destinación durante tres vigencias fiscales consecutivas y dando un adecuado uso a los mismos en lo que hace referencia al control sobre los gastos de funcionamiento; atender estos dos conceptos le entrega al municipio un 10% adicional de la participación para propósito general tanto por el esfuerzo fiscal como por el esfuerzo administrativo, es decir podría obtener hasta un 20% más de asignación de recursos para esta participación.

Las rentas del Fondo Local de Salud, ocupan el primer lugar de la estructura rentística, su participación ha estado entre el 54,2 y el 57,7% de los aportes, todos para el sector salud y en más del 90% sin situación de fondos. Las rentas del Fondo Local de Salud, ocupan el primer lugar de la estructura rentística, su participación ha estado entre el 54,2 y el 57,7% de los aportes, todos para el sector salud y en más del 90% sin situación de fondos.

2.7.1.2 Gastos

DETALLE	2016	2017	2018	2019
FUNCIONAMIENTO	1.140.950	1.414.191	1.464.372	1.521.927
ALCALDIA	903.736	1.174.030	1.207.008	1.249.114

TODOS POR EL CAMPO



ROSAS EN BUENAS MANOS



Calle 6 No. 3-40 Barrio Belén Edificio CAM Rosas Cauca Celular: 3225391953

Email: alcaldia@rosas-cauca.gov.co

Página Web: www.rosas-cauca.gov.co

CÓDIGO POSTAL 193550



REPÚBLICA DE COLOMBIA
DEPARTAMENTO DEL CAUCA
MUNICIPIO DE ROSAS
NIT: 800.095983-4



Libertad y Orden

SECRETARIA DE PLANEACION Y OBRAS PÚBLICAS

CONCEJO	138.378	132.819	145.764	149.748
PERSONERIA	98.836	107.343	111.599	123.065
SERVICIO DE LA DEUDA	-	-	-	-
DEUDA INTERNA	-	-	-	-
FONDO CONTINGENCIAS	-	-	-	-
INVERSION	13.400.274	13.817.594	12.372.991	14.647.559
EDUCACION	659.616	813.018	598.571	714.582
SALUD	6.553.950	7.126.633	7.130.210	7.427.018
AGUA POTABLE Y SANEAMIENTO BASICO	1.188.561	910.826	503.629	2.029.500
DEPORTE	1.514.323	181.279	584.329	1.392.821
CULTURA	239.863	275.826	235.892	297.410
OTROS SECTORES SOCIALES	3.243.961	4.510.012	3.320.360	2.786.227
TOTAL GASTO	14.541.224	15.231.785	13.837.363	16.169.486
COMPOSICION GENERAL DEL GASTO	2016	2017	2018	2019
FUNCIONAMIENTO	7,8%	9,3%	10,6%	9,4%
SERVICIO DE LA DEUDA	0,00%	0,00%	0,00%	0,00%
INVERSION	92,2%	90,7%	89,4%	90,6%

El gasto público del municipio ha tenido la siguiente composición:

- a) Los gastos de funcionamiento han estado entre el 7,8% y el 9,4% al inicio y término del periodo analizado, registrando su participación más alta en el 2018 cuando los gastos de funcionamiento estuvieron en el 10,6% del total del gasto ejecutado.

DESCRIPCIÓN	2016	2017	2018	2019
El indicador de ley 617 ha tenido el siguiente comportamiento	56,08%	69,78%	64,95%	63,96%

Este comportamiento demuestra, que sí la contraloría general de la república certifica el indicador proyectado para la vigencia 2019, se ha podido estabilizar el indicador para garantizar el reconocimiento de la variable administrativa, dando lugar a obtener esta variable y a un ajuste de la participación para propósito general. Para las siguientes vigencias se debe propender por fijar el indicador, como se intentó en la vigencia 2019 en donde se sostuvo el gasto. Este comportamiento demuestra, que sí la contraloría general de la república certifica el indicador proyectado para la vigencia 2019, se ha podido estabilizar el indicador para garantizar el reconocimiento de la variable administrativa, dando lugar a obtener esta variable y a un ajuste de la participación para propósito general. Para las siguientes vigencias se debe propender por fijar el indicador, como se intentó en la vigencia 2019 en donde se sostuvo el gasto.

- b) El Municipio no tiene endeudamiento con la banca. Este hecho que lo habilita para acudir a esta opción para financiar algunos proyectos de inversión en la vigencia del futuro plan de desarrollo.

- c) El gasto de inversión social ha estado entre el 92,2% y el 90,6% del gasto total ejecutado durante las diferentes vigencias del periodo analizado.

TODOS POR EL CAMPO



Calle 6 No. 3-40 Barrio Belén Edificio CAM Rosas Cauca Celular: 3225391953

Email: alcaldia@rosas-cauca.gov.co

Página Web: www.rosas-cauca.gov.co

CÓDIGO POSTAL 193550

ROSAS EN BUENAS MANOS



Libertad y Orden

REPÚBLICA DE COLOMBIA
DEPARTAMENTO DEL CAUCA
MUNICIPIO DE ROSAS
NIT: 800.095983-4

SECRETARIA DE PLANEACION Y OBRAS PÚBLICAS



DETALLE	2016	2017	2018	2019
EDUCACION	4,9%	5,9%	4,8%	4,9%
SALUD	48,9%	51,6%	57,6%	50,7%
AGUA POTABLE Y SANEAMIENTO BASICO	8,9%	6,6%	4,1%	13,9%
DEPORTE	11,3%	1,3%	4,7%	9,5%
CULTURA	1,8%	2,0%	1,9%	2,0%
OTROS SECTORES SOCIALES	24,2%	32,6%	26,8%	19,0%

El gasto en salud es el más importante oscilando entre el 48,9% y el 50,7% durante el lustro analizado.

Le sigue en importancia el gasto en otros sectores sociales, en promedio 25,7% en cada vigencia, con inversión que ha estado entre el 24,2% y el 32,6% de las vigencias analizadas; se rescata el aporte de la cofinanciación y las regalías.

Viene a continuación el gasto en agua potable y saneamiento básico que ha aportado entre el 8,9% y el 13,9% en las vigencias observadas.

El deporte aporte a la estructura de gastos el 11,3% en la vigencia 2016 y el 9,5% en el 2019, siendo las mayores inversiones del sector durante el periodo bajo análisis; en el 2018 su aporte es del 4,7% y en el 2017 es del 1,3%.

En el sector cultura el aporte al gasto total no ha superado el 2% durante el periodo 2016-2019.

TODOS POR EL CAMPO



ROSAS EN BUENAS MANOS



Calle 6 No. 3-40 Barrio Belén Edificio CAM Rosas Cauca Celular: 3225391953

Email: alcaldia@rosas-cauca.gov.co

Página Web: www.rosas-cauca.gov.co

CÓDIGO POSTAL 193550



Libertad y Orden

REPÚBLICA DE COLOMBIA
DEPARTAMENTO DEL CAUCA
MUNICIPIO DE ROSAS
NIT: 800.095983-4

SECRETARIA DE PLANEACION Y OBRAS PÚBLICAS



CAPITULO 3.

PLAN ESTRATEGICO

PLAN DE DESARROLLO 2020 – 2023

TODOS POR EL CAMPO



ROSAS EN BUENAS MANOS



Calle 6 No. 3-40 Barrio Belén Edificio CAM Rosas Cauca Celular: 3225391953

Email: alcaldia@rosas-cauca.gov.co

Página Web: www.rosas-cauca.gov.co

CÓDIGO POSTAL 193550



Libertad y Orden

REPÚBLICA DE COLOMBIA
DEPARTAMENTO DEL CAUCA
MUNICIPIO DE ROSAS
NIT: 800.095983-4

SECRETARIA DE PLANEACION Y OBRAS PÚBLICAS



3. PLAN ESTRATEGICO.

Para el municipio de Rosas es fundamental que la participación de la comunidad en la construcción del plan se concrete en los programas de desarrollo que se puedan ejecutar con productos, metas claras y procesos de seguimiento que impulsen a la entidad territorial a una consolidación del desarrollo, es ese escenario Rosas construye su Misión y Visión, que permitirá proyectar sueños y anhelos la comunidad.

3.1 MISION DEL DESARROLLO

El municipio de Rosas Cauca como ente territorial administra recursos públicos y presta los servicios para garantizar los derechos sociales, económicos y colectivos, a fin de lograr el mejoramiento de la calidad de vidas de sus habitantes, fundamentado en el ordenamiento jurídico, mediante la ejecución de planes y programas bajo los principios de la Función Pública

3.2 VISION DEL DESARROLLO

Para el año 2027, Rosas será un municipio más progresivo y pujante, con desarrollo económico, con un entorno ambiental sostenible, con conectividad y necesidades básicas resueltas y reconocido como un municipio organizado, con una amplia producción agropecuaria de calidad. Será un municipio con garantía de respeto a los derechos humanos y con participación activa de la comunidad en las decisiones del desarrollo.

3.3 LÍNEA NO. 1 CON CAMPO, EQUIDAD Y DESARROLLO SOCIAL

Dentro de la línea estratégica se ha contemplado en su desarrollo, el fortalecimiento de los sectores de educación, salud y desarrollo social, cultura, deporte y recreación, comunidades vulnerables y víctimas del conflicto armado.

3.3.1 Premisas del desarrollo

- ✓ Rosas como entidad territorial intervendrá la educación desde un punto de vista incluyente con todas las comunidades, mejorando las deficiencias en la prestación del servicio, proyectando a los escolares hacia una nueva ciudadanía donde la integración de la comunidad educativa sea el semillero de Paz de los ciudadanos del futuro.
- ✓ Rosas saludable es la apuesta para que las comunidades disfruten de su ciclo de vida protegidos en la promoción y la prevención de los riesgos que se puedan presentar, por

TODOS POR EL CAMPO



ROSAS EN BUENAS MANOS



Calle 6 No. 3-40 Barrio Belén Edificio CAM Rosas Cauca Celular: 3225391953

Email: alcaldia@rosas-cauca.gov.co

Página Web: www.rosas-cauca.gov.co

CÓDIGO POSTAL 193550



Libertad y Orden

REPÚBLICA DE COLOMBIA
DEPARTAMENTO DEL CAUCA
MUNICIPIO DE ROSAS
NIT: 800.095983-4



SECRETARIA DE PLANEACION Y OBRAS PÚBLICAS

consiguiente estaremos en la disposición de acompañar, atender y promocionar las diferentes estrategias de salud en favor de nuestras comunidades.

- ✓ Rosas desarrollará estrategias de inclusión en el deporte y la cultura donde el aprecio por lo nuestro, sea motivo de integración, de buen uso del tiempo libre, de consolidar actividades culturales para el emprendimiento de los artesanos y artistas locales.
- ✓ Rosas atenderá de manera prevalente a las comunidades vulnerables, dentro de las víctimas del conflicto armado, a las mujeres, a los niños, niñas, adolescentes, adultos mayores, personas con capacidades diversas y en desventaja social, pues con ellas se construirá un tejido social para la equidad y el desarrollo de las estructuras sociales.

3.3.2 Programas 1.1 Desarrollo en el Sector Educativo

Indicadores de Bienestar

Indicador de bienestar	Línea base	Año base	Fuente	Meta de cuatrienio
Cobertura bruta en transición	75,94	2018	Ministerio de Educación Nacional	77.0
Cobertura bruta en educación primaria	79,67	2018	Ministerio de Educación Nacional	81.0
Cobertura neta en educación secundaria	54,89	2018	Ministerio de Educación Nacional	60.0
Cobertura neta en educación media	32,94	2018	Ministerio de Educación Nacional	45.0
Cobertura neta en educación básica	61,28	2018	Ministerio de Educación Nacional	65.0
Cobertura neta en educación - Total	62,26	2018	Ministerio de Educación Nacional	68.0
Tasa de deserción intra-anual del sector oficial en educación básica y media (Desde transición hasta once)	1,8	2018	Ministerio de Educación Nacional	1.0
Puntaje promedio pruebas Saber 11 lectura crítica	50,28	2018	Ministerio de Educación Nacional	52.0
Puntaje promedio pruebas Saber 11 matemáticas	48,38	2018	Ministerio de Educación Nacional	51.0

1.1.1 Calidad, cobertura y fortalecimiento de la educación inicial, preescolar, básica y media

El programa abordará las diferentes estrategias para disminuir las deficiencias en la prestación del servicio educativo; se apoyará a los niños, niñas adolescentes y jóvenes en alimentación escolar con el fin de garantizar la cobertura nutricional para el crecimiento y desarrollo como incentivo para la permanencia escolar. Se garantizará el transporte escolar con cobertura y

TODOS POR EL CAMPO



ROSAS EN BUENAS MANOS



Calle 6 No. 3-40 Barrio Belén Edificio CAM Rosas Cauca Celular: 3225391953

Email: alcaldia@rosas-cauca.gov.co

Página Web: www.rosas-cauca.gov.co

CÓDIGO POSTAL 193550



prioridad a la población rural dispersa que requiere movilidad y acceso a la educación. Se realizarán acciones de fortalecimiento con la entrega de kits escolares, dotaciones a las instituciones educativas, pago de los servicios públicos a las sedes educativas, se conformará la escuela de padres, apoyo a los servicios de acceso a las Tecnologías de la Información y Comunicaciones y se realizarán campañas de prevención ante posibles fenómenos de riesgos naturales dentro de las instalaciones educativas. El mejoramiento de la infraestructura educativa será igualmente una prioridad puesto que en visitas de inspección y testimonios de la comunidad en los talleres participativos del Plan de Desarrollo, se manifestó dicho requerimiento y será tenido en cuenta en el plan estratégico de la vigencia 2020-2023.

La administración municipal fortalecerá igualmente, y en la medida de sus recursos presupuestales, el proceso de capacitación a docentes y estrategias pedagógicas para mejorar el desempeño de los alumnos en las pruebas Saber e Icfes como requisito de acceso a la educación superior.

1.1.2 Calidad y fomento para la educación superior

La administración municipal seguirá apoyando y estableciendo convenio con universidades públicas y privadas, para promover la educación superior con carreras académicas que se articulen al desarrollo del municipio.

3.3.3 Programas 1.2 del desarrollo en el sector salud

Indicadores de Bienestar

Indicador de bienestar	Línea base	Año base	Fuente	Meta de cuatrienio
Porcentaje de población afiliada al sistema de salud	67,17	2019	MINSALUD - diciembre 2019	90
Porcentaje de EAPB con procesos inspección y vigilancia realizados	100	2019	MINSALUD	100
Tasa de mortalidad por trastornos mentales y del comportamiento	0	2017	MINSALUD	0
Tasa de mortalidad por desnutrición en menores de 5 años (por cada 100.000)	0	2017	MINSALUD	0
Tasa de mortalidad materna	0	2017	MINSALUD	0
Tasa específica de fecundidad en adolescentes de 10 a 19 años (por cada mil mujeres de 10 a 19 años)	27,8	2017	MINSALUD	24,8
Tasa de mortalidad por VIH/SIDA	0	2017	MINSALUD	0
Tasa de mortalidad ajustada por la edad por enfermedades del sistema circulatorio	93,33	2017	MINSALUD	93,33
Tasa de mortalidad ajustada por la edad por enfermedades trasmisibles	4,72	2017	MINSALUD	4,72
Porcentaje de menores de 1 año con tercera dosis de pentavalente	73,98	2018	MINSALUD	95





Tasa de mortalidad en menores de 5 años (ajustada)	0	2017	MINSALUD	0
Eficacia operativa de los procesos de gestión de la salud pública	100	2019	MINSALUD	100

1.2.1 Cobertura universal para la salud subsidiada

El programa proporcionar las garantías institucionales para que la población no afiliada al régimen contributivo, tenga afiliación y atención en el servicio de salud cuando lo requiera. En la actualidad se encuentran beneficiados de la salud subsidiada 8.404 habitantes del municipio y se ha propuesto el fortalecimiento de la oficina del SISBEN con el fin de socializar su vinculación y registro y por lo tanto el acceso a los beneficios de salud

1.2.2 Inspección, vigilancia y control

El programa será asumido desde la administración municipal con el servicio de vigilancia sanitaria e Inspección vigilancia y control del Sistema General de Seguridad Social en Salud. Busca disminuir los determinantes particulares que conllevan inequidades sociales y sanitarias con un enfoque basado en la familia, la inclusión y la equidad en el municipio de Rosas Cauca tanto en poblaciones étnicas, con discapacidad y/o víctimas de conflicto.

1.2.3 Salud Pública

Con el programa busca establecer las estrategias, campañas y atenciones integrales necesarias para atender de manera prioritaria a la comunidad roseña que esté en situación de vulnerabilidad y riesgo antes las principales problemáticas de salud pública en el municipio. Dentro del enfoque se han priorizado las siguientes estrategias y campañas:

Estrategias de educación e información en salud enfocada en la prevención de suicidio, consumo de spa y violencias, de difusión de dieta equilibrada y adecuada, de fortalecimiento de rutas Integrales de atención materno perinatal, en la prevención y atención de ITS - VIH/SIDA, promoción de hábitos y estilos de vida saludables, seguimiento y manejo de enfermedades transmitidas por vía aérea y contacto directo (TB LEPROA COVID IRA) y de disminución de inequidades sociales y sanitarias de la población infantil

Así mismo, se realizarán campañas de gestión del riesgo en temas de salud sexual y reproductiva y de apoyo a las jornadas de vacunación nacionales y departamentales programadas por ministerio SPS.

3.3.4. Programas 1.3 del desarrollo en el sector cultura

Indicadores de Bienestar

Indicador de bienestar	Línea	Año base	Fuente	Meta de
------------------------	-------	----------	--------	---------



	base			cuatrienio
NNA inscritos en programas artísticos y culturales	220	2018	Plan Indicativo, Informe SIEE, DNP-	300
Inversión - Cultura	\$ 297.4 millones	2019	Alcaldía FUT	\$ 380.0 millones

1.3.1 Promoción y acceso efectivo a procesos culturales y artísticos

Mediante el programa se busca establecer las articulaciones comunitarias con toda la población del municipio para llevar el desarrollo social en coherencia con su identidad cultural. Se proyecta el fortalecimiento de eventos culturales y artísticos en diferentes épocas del año y que propicien la integración y cohesión de las comunidades.

Con obras de mejoramiento, adecuación y dotación de la casa de la cultura y biblioteca, se busca estimular a la población rural y urbana del municipio, al acceso de procesos formativos culturales y artísticos que permitan preservar y fortalecer sus tradiciones con la formación de músicos, incluyendo la banda municipal.

1.3.2 Gestión, protección y salvaguardia del patrimonio cultural colombiano

El programa de investigación del patrimonio arqueológico, antropológico e histórico del municipio, permite su valoración y reconocimiento de sus diferentes manifestaciones arquitectónicas de construidas en el pasado y desplegadas en toda la geografía del municipio

3.3.5 Programas 1.4 del desarrollo en el sector Deporte

Indicadores de Bienestar

Indicador de bienestar	Línea base	Año base	Fuente	Meta de cuatrienio
Población que realiza actividad física en su tiempo libre	620	2019	Plan Indicativo, Informe SIEE, DNP, 2020	750

1.4.1 Fomento a la recreación, la actividad física y el deporte

Las políticas de fomento al desarrollo con las prácticas deportivas, recreativas y aprovechamiento del tiempo libre, tendrán un especial enfoque en procura de buscar mejores entornos saludables para los niños, niñas y adolescentes pero con una orientación especial a los grupos vulnerables como adultos mayores y discapacitados.

Los proyectos o productos priorizados por las mismas comunidades en los talleres participativos y plasmados en el presente Plan enfocan el mejoramiento del sector de deporte en la



realización de eventos deportivos comunitarios tanto en la zona urbana como rural y en diferentes disciplinas. Se contempla el apoyo y acompañamiento a los deportistas que participan en los juegos inter-colegiados Supérate, los servicios técnicos y profesionales de monitores para diferentes disciplinas e igualmente, en el sector urbano y rural del municipio. Dentro de la presente línea estratégica, se contempla la construcción de polideportivos, mejoramiento y mantenimiento de su infraestructura.

3.3.6 Programas 1.5 del desarrollo en el sector Inclusión Social

Indicadores de Bienestar

Indicador de bienestar	Línea base	Año base	Fuente	Meta de cuatrienio
Porcentaje Avance formulación e implementación de la política pública de víctimas	NS	2019	Alcaldía Rosas	30
Porcentaje Avance en el plan de acción territorial de la Población víctima	8.0	2019	Alcaldía Rosas	25.0
Índice Pobreza Multidimensional Tasa dependencia - IPM	52,1	2018	DANE (Censo)	40.0
Porcentaje de implementación de política pública infancia y adolescencia	NS	2020	Alcaldía Rosas	30,00
Porcentajes de Plan de acción de comunidades étnicas formulado e implementado	0	2020	Alcaldía Rosas	25,0
Porcentaje Avance formulación e implementación de la política pública discapacitados	0	2019	Alcaldía Rosas	30
Porcentajes de Plan de acción las mujeres, jóvenes y personas con orientaciones sexuales diferentes formulado e implementado	NS	2020	Alcaldía Rosas	25,0
Porcentaje avance en la formulación e implementación de la política pública del adulto mayor	NS	2020	Alcaldía Rosas	25,0
Proporción de Personas con Necesidades Básicas Insatisfechas - NBI	17,96	2018	DANE (Censo)	14.0
IP multidimensional Tasa dependencia	52,1	2018	DANE (Censo)	40.0

1.5.1 Atención, asistencia y reparación integral a las víctimas

El programa busca garantizar los derechos de la población víctima del conflicto armado y se orienta al cumplimiento de la Ley 1448 de 2011 y demás disposiciones contempladas en el marco jurídico; contempla acciones para la prevención, protección, atención y reparación





Libertad y Orden

REPÚBLICA DE COLOMBIA
DEPARTAMENTO DEL CAUCA
MUNICIPIO DE ROSAS
NIT: 800.095983-4

SECRETARIA DE PLANEACION Y OBRAS PÚBLICAS



integral, retorno, justicia y verdad. Se tiene contemplado inicialmente y en la presente vigencia, la formulación de la política pública y su posterior implementación. La administración prestará todo el apoyo con la oficina de víctimas en los trámites administrativos y operativos necesarios; se contemplan proyectos transversales en todos los sectores de desarrollo que se propone en el presente Plan de Desarrollo e incluyen suministro de mercados, alojamiento temporal, de subsidios en asistencia funeraria, apoyo en las mesas de trabajo o de participación comunitaria, conmemoración de la memoria histórica de víctimas y servicio de transporte y traslado de enseres y bienes muebles cuando la situación lo amerite.

1.5.2 Servicio de atención integral a la primera infancia

Será prioridad del municipio, la implementación de la política pública de Primera Infancia, Infancia y Adolescencia, con el fin de proteger y atender sus derechos para su adecuado crecimiento, desarrollo e inclusión social, generando reconocimiento y protección social, convivencia democrática y gobernanza en el territorio municipal. Se incluyen los servicios integrales, la implementación porcentual de la política RIA correspondiente al cuatrenio, obras de mantenimiento y adecuación en los Centros de Desarrollo Infantil de Párraga y la cabecera municipal. Se incluye proyecto de suministro de elementos didácticos y eventos de divulgación.

1.5.3 Inclusión social y productiva para la población en situación de vulnerabilidad

Realizar acompañamiento permanente y oportuno desde el componente social hasta el componente político institucional, generando como consecuencia, un reconocimiento social en el territorio. Se busca igualmente, asistir institucionalmente y con intervención social a las comunidades beneficiarias de programas sociales del orden local, departamental y nacional. El direccionamiento incluye proyectos con asistencia técnica en emprendimiento y raciones alimentarias.

1.5.4 Atención integral de población en situación permanente de desprotección social y/o familiar

Comprende la población adultos mayores e incluye la asistencia institucional de la población beneficiaria del programa Colombia Mayor del orden nacional. Se incluye como prioridad la formulación e implementación de la política pública; el plan estratégico contempla proyectos o productos de atención y protección integral y la adecuación del Centro de protección social de día ubicado en la cabecera municipal.

1.5.5 Atención integral a las comunidades étnicas y campesinas

El programa comprende los servicios de atención integral a las comunidades étnicas y campesinas e incluye el beneficio de los programas y proyectos de todos los sectores que interviene la administración municipal.

1.5.6 Fortalecimiento de las capacidades en transversalización del enfoque de género, juventudes y comunidades con orientaciones sexuales diferentes

TODOS POR EL CAMPO



ROSAS EN BUENAS MANOS



Calle 6 No. 3-40 Barrio Belén Edificio CAM Rosas Cauca Celular: 3225391953

Email: alcaldia@rosas-cauca.gov.co

Página Web: www.rosas-cauca.gov.co

CÓDIGO POSTAL 193550



El programa comprende la intervención social a las comunidades vulnerables LGBTI para su reconocimiento social e inclusión de manera armonizada al contexto socioeconómico e incluye proyectos de garantía de derechos.

1.5.7 Fortalecimiento a la garantía plena de derechos de las personas con discapacidad

El municipio asistirá institucionalmente y con intervención social a las comunidades vulnerables en situación de discapacidad de acuerdo a los lineamientos del orden local, departamental y nacional. Inicialmente se proyecta la formulación de la política pública y posteriormente el cumplimiento de su implementación en el periodo de cuatrienio de acuerdo a las normas jurídicas.

LINEA ESTRATÉGICA 1: CON CAMPO, EQUIDAD Y DESARROLLO SOCIAL

Programas y Productos: 1.1 Educación									
Programa Presupuestal		Producto	Indicador de producto	Line a Base	Metas del Cuatrienio	Vigencia			
						2020	2021	2022	2023
2201	1.1.1 Calidad, cobertura y fortalecimiento de la educación inicial, preescolar, básica y media	Servicio de fomento para la permanencia en programas de educación formal	Recursos de gratuidad	100%	100% (Transferir recursos a las I.E)	100%	100%	100%	100%
2201	1.1.1 Calidad, cobertura y fortalecimiento de la educación inicial, preescolar, básica y media	Servicio de fomento para la permanencia en programas de educación formal	Personas beneficiarias de estrategias de permanencia	6632	6.632 Kits Escolares	1658	1658	1658	1658
2201	1.1.1 Calidad, cobertura y fortalecimiento de la educación inicial,	Servicio de apoyo a la permanencia con alimentación escolar	Beneficiarios de la alimentación escolar	1837	2848 Subsidios. Alimentación Escolar	712	712	712	712





**REPÚBLICA DE COLOMBIA
DEPARTAMENTO DEL CAUCA
MUNICIPIO DE ROSAS
NIT: 800.095983-4**



SECRETARIA DE PLANEACION Y OBRAS PÚBLICAS

	preescolar, básica y media								
2201	1.1.1 Calidad, cobertura y fortalecimiento de la educación inicial, preescolar, básica y media	Servicio de apoyo a la permanencia con transporte escolar	Beneficiarios de transporte escolar	330 5	2156 Subsidios Transporte Escolar	539	539	539	539
2201	1.1.1 Calidad, cobertura y fortalecimiento de la educación inicial, preescolar, básica y media	Infraestructura educativa dotada	Ambientes de aprendizaje dotados	18	8 Dotaciones Instituciones Educativas	2	2	2	2
2201	1.1.1 Calidad, cobertura y fortalecimiento de la educación inicial, preescolar, básica y media	Ambientes de aprendizaje para la educación inicial preescolar, básica y media dotados	Establecimientos educativos en operación	144	144 Pago de servicios públicos	36	36	36	36
2201	1.1.1 Calidad, cobertura y fortalece. de la ed. inicial, prees, básica y media	Servicio de apoyo para el fortalecimiento de escuelas de padres	Escuelas de padres apoyadas	0	4 Escuela de Padres	1	1	1	1
2201	1.1.1 Calidad, cobertura y fortalecimiento de la educación inicial, preescolar, básica y media	Servicio de gestión de riesgos y desastres en establecimientos educativos	Establecimientos educativos con acciones de gestión del riesgo implementad.	0	36 Apoyos Gestión del Riesgo Sedes Educativas	0	12	12	12

TODOS POR EL CAMPO



Calle 6 No. 3-40 Barrio Belén Edificio CAM Rosas Cauca Celular: 3225391953

Email: alcaldia@rosas-cauca.gov.co

Página Web: www.rosas-cauca.gov.co

CÓDIGO POSTAL 193550

ROSAS EN BUENAS MANOS



Libertad y Orden

REPÚBLICA DE COLOMBIA
DEPARTAMENTO DEL CAUCA
MUNICIPIO DE ROSAS
NIT: 800.095983-4



SECRETARIA DE PLANEACION Y OBRAS PÚBLICAS

	media								
2201	1.1.1 Calidad, cobertura y fortalecimiento de la educación inicial, preescolar, básica y media	Servicio de accesibilidad a contenidos web para fines pedagógicos	Establecimientos educativos conectados a internet	0	15 Puntos de internet (Cofinanciación 50%)	0	8	4	3
2201	1.1.1 Calidad, cobertura y fortalecimiento de la educación inicial, preescolar, básica y media	Servicios conexos a la prestación del servicio educativo oficial	Docentes de educación preescolar, básica y media con dotación	0	454 Docentes capacitados	40	138	138	138
2201	1.1.1 Calidad, cobertura y fortalecimiento de la educación inicial, preescolar, básica y media	Estudios de pre inversión	Estudios o diseños realizados	0	5 Estudios y diseños	2	2	1	0
2201	1.1.1 Calidad, cobertura y fortalecimiento de la educación inicial, preescolar, básica y media	Infraestructura educativa mejorada	Sedes educativas mejoradas	15	15 Sedes educativas mejoradas	2	5	3	5
2201	1.1.1 Calidad, cobertura y fortalecimiento de la educación inicial, preescolar, básica y media	Infraestructura educativa mejorada	Aparatos sanitarios nuevos construidos	0	5 Aparatos sanitarios nuevos construidos (Baterías)	0	5	0	0

TODOS POR EL CAMPO



ROSAS EN BUENAS MANOS



Calle 6 No. 3-40 Barrio Belén Edificio CAM Rosas Cauca Celular: 3225391953

Email: alcaldia@rosas-cauca.gov.co

Página Web: www.rosas-cauca.gov.co

CÓDIGO POSTAL 193550



Libertad y Orden

REPÚBLICA DE COLOMBIA
DEPARTAMENTO DEL CAUCA
MUNICIPIO DE ROSAS
NIT: 800.095983-4



SECRETARIA DE PLANEACION Y OBRAS PÚBLICAS

	media								
2201	1.1.1 Calidad, cobertura y fortalecimiento de la educación inicial, preescolar, básica y media	Infraestructura educativa mejorada	Aparatos sanitarios mejorados intervenidos	3	2 Aparatos sanitarios mejorados intervenidos)	1	1	0	0
2201	1.1.1 Calidad, cobertura y fortalecimiento de la educación inicial, preescolar, básica y media	Infraestructura educativa mejorada	Comedor – cocina mejorada intervenida	2	2 Comedor – cocina mejorada intervenida	0	1	0	1
2201	1.1.1 Calidad, cobertura y fortalecimiento de la educación inicial, preescolar, básica y media	Infraestructura educativa construida	Aulas nuevas construidas	0	2 Aulas nuevas construidas	0	1	1	0
2202	1.1.2 Calidad y fomento de la educación superior	Servicio de apoyo financiero para el acceso a la educación superior o terciaria	Benef. de estrategias de apoyo financiero acceso a la educación superior	0	345 Estímulos a estudiantes preuniversitario ICFES - universidad	0	115	115	115
2202	1.1.2 Calidad y fomento de la educación superior	Servicio de fomento para el acceso a la educación superior o terciaria	Beneficiarios de estrategias o programas de fomento para el acceso a la educación superior o terciaria	0	3 Convenios con la universidad.	0	1	1	1





**REPÚBLICA DE COLOMBIA
DEPARTAMENTO DEL CAUCA
MUNICIPIO DE ROSAS
NIT: 800.095983-4**



SECRETARIA DE PLANEACION Y OBRAS PÚBLICAS

Programas y Productos: 1.2 Salud y protección social									
Programa Presupuestal	Producto	Indicador de producto	Linea Base	Metas del Cuatrienio	Vigencia				
					2020	2021	2022	2023	
1900	1.2.1 Cobertura universal para la salud subsidiada	Servicio de identificación y selección de beneficiarios del régimen subsidiado	Personas pobres y vulnerables identificadas con selección beneficiarios del Régimen Subsidiado	90	Aumentar 400 personas en régimen subsidiado	8404	8504	8604	8704
1903	1.2.2 Inspección, vigilancia y control	Servicio de vigilancia sanitaria e Inspección vigilancia y control del SGSSS	Auditorías y visitas inspectivas realizadas	0	8 Auditorías y visitas inspectivas	2	2	2	2
1905	1.2.3 Salud pública	Campañas de educación e información en salud enfocadas en la prevención de suicidio, consumo de spa	Numero de estrategias implementada por año.	4	4 Campañas de educación y comunicación en salud implementada por año.	1	1	1	1
1905	1.2.3 Salud pública	Campaña de Educación en Salud, información en Salud para promover la Dieta Equilibrada y adecuada.	Numero de estrategias implementada por año.	4	4 Campañas de gestión del riesgo para temas de consumo, aprovechamiento biológico, calidad e inocuidad de los alimentos implementadas	1	1	1	1
1905	1.2.3 Salud pública	Campañas de promoción de modos condiciones y estilos de vida	Numero de estrategias implementada por año.	4	4 Campañas de promoción de modos, condiciones y estilos de	1	1	1	1





Libertad y Orden

REPÚBLICA DE COLOMBIA
DEPARTAMENTO DEL CAUCA
MUNICIPIO DE ROSAS
NIT: 800.095983-4



SECRETARIA DE PLANEACION Y OBRAS PÚBLICAS

		saludables			vida saludables implementadas				
1905	1.2.3Salud pública	Campañas de gestión del riesgo en temas de salud sexual y reproductiva implementadas.	Numero de estrategias implementadas por año..	4	4 Campañas de gestión del riesgo en temas de salud sexual y reproductiva implementadas	1	1	1	1
1905	1.2.3Salud pública	Estrategia de Educación en salud e Información en salud para la prevención y atención de ITS - VIH/SIDA	Numero de estrategias implementadas por año.	4	4 Estrategias implementadas	1	1	1	1
1905	1.2.3Salud pública	Estrategia de Educación e Información en salud para promover hábitos y estilos de vida saludables	Numero de estrategias ejecutadas por año	4	4 Estrategias implementadas	1	1	1	1
1905	1.2.3Salud pública	Estrategia para Seguimiento y manejo de enfermedades transmitidas por vía aérea y contacto directo (TB LEPROA COVID IRA)	Numero de estrategias ejecutadas por año	4	4 Estrategias implementadas	1	1	1	1
1905	1.2.3Salud pública	Apoyar las jornadas de vacunación nacionales y departamentales programadas por	Número de jornadas de vacunación apoyadas	4	16 Jornadas de vacunación	4	4	4	4

TODOS POR EL CAMPO



ROSAS EN BUENAS MANOS



Calle 6 No. 3-40 Barrio Belén Edificio CAM Rosas Cauca Celular: 3225391953

Email: alcaldia@rosas-cauca.gov.co

Página Web: www.rosas-cauca.gov.co

CÓDIGO POSTAL 193550



**REPÚBLICA DE COLOMBIA
DEPARTAMENTO DEL CAUCA
MUNICIPIO DE ROSAS
NIT: 800.095983-4**



SECRETARIA DE PLANEACION Y OBRAS PÚBLICAS

		ministerio SPS							
1905	1.2.3Salud pública	Estrategias de educación e información en disminución de inequidades sociales y sanitarias de la población infantil	Numero de estrategias ejecutadas por año	4	4 Estrategias implementadas	1	1	1	1
1905	1.2.3Salud pública	Plan de acción anual para el fortalecimiento de la Gestión de la Salud Publica para la atención de la gestión diferencial de comunidades vulnerables	Porcentaje de implementación Plan de Acción SP para la gestión diferencial de poblaciones vulnerables	90	Porcentaje de ejecución del plan de acción (Salud Pública) para la gestión diferencial de poblaciones vulnerables	100 %	100 %	100 %	100 %

Programas y Productos: 1.3 Cultura									
Programa Presupuestal	Producto	Indicador de producto	Linea Base	Metas del Cuatrienio	Vigencia				
					2020	2021	2022	2023	
3301	1.3.1 Promoción y acceso efectivo a procesos culturales y artísticos	Casas de la cultura adecuadas	Número de Obras de adecuación casa de la cultura	0,3	2 Casas de la cultura adecuadas	1	1	0	0
3301	1.3.1 Promoción y acceso efectivo a procesos culturales y artísticos	Casas de la cultura dotada	Número de Dotaciones Casa de la cultura	0	1 Casa de la cultura dotada	1	0	0	0
3301	1.3.1 Promoción	Bibliotecas dotada	Materiales de lectura	0	1 Entrega de	1	0	0	0





Libertad y Orden

REPÚBLICA DE COLOMBIA
DEPARTAMENTO DEL CAUCA
MUNICIPIO DE ROSAS
NIT: 800.095983-4



SECRETARIA DE PLANEACION Y OBRAS PÚBLICAS

	y acceso efectivo a procesos culturales y artísticos		disponibles en bibliotecas públicas y espacios no convencionales		Materiales de lectura disponibles en bibliotecas públicas				
3301	1.3.1 Promoción y acceso efectivo a procesos culturales y artísticos	Servicio de promoción de actividades culturales	Eventos de promoción de actividades culturales realizados	24	45 Eventos realizados	5	10	14	14
3301	1.3.1 Promoción y acceso efectivo a procesos culturales y artísticos	Servicio de educación informal al sector artístico y cultural artísticas y culturales	Músicos formados	0	100 Músicos formados (Pago instructor)	25	25	25	25
3301	1.3.1 Promoción y acceso efectivo a procesos culturales y artísticos	Servicio de educación informal en áreas artísticas y culturales	Banda municipal	0	4 Banda fortalecida (Pago director de la banda)	1	1	1	1
3302	1.3.2 Gestión, protección y salvaguarda del patrimonio cultural colombiano	Centros musicales dotados (Grupos musicales Casa de la Cultura)	Centros musicales dotados (Grupos musicales Casa de la Cultura)	0	2 Centros musicales dotados (Dotación a escuela artística y musical) Con suministro de instrumentos, vestuario y otros elementos.	1	1	0	0
3302	1.3.2 Gestión, protección y salvaguarda del patrimonio	Investigación del patrimonio arqueológico, antropológico e histórico	Actos administrativos generados	0	1 investigación del patrimonio municipal con Acto administrativo	0	0	1	0

TODOS POR EL CAMPO



ROSAS EN BUENAS MANOS



Calle 6 No. 3-40 Barrio Belén Edificio CAM Rosas Cauca Celular: 3225391953

Email: alcaldia@rosas-cauca.gov.co

Página Web: www.rosas-cauca.gov.co

CÓDIGO POSTAL 193550



Libertad y Orden

REPÚBLICA DE COLOMBIA
DEPARTAMENTO DEL CAUCA
MUNICIPIO DE ROSAS
NIT: 800.095983-4



SECRETARIA DE PLANEACION Y OBRAS PÚBLICAS

	cultural colombiano	del municipio			o generado				
--	---------------------	---------------	--	--	------------	--	--	--	--

Programas y Productos: 1.4 Deporte y Recreación									
Programa Presupuestal		Producto	Indicador de producto	Línea Base	Metas del Cuatrienio	Vigencia			
						2020	2021	2022	2023
4301	1.4.1 Fomento a la recreación, la actividad física y el deporte	Servicio de organización de eventos deportivos comunitarios	Eventos deportivos comunitarios realizados	15	20 Eventos deportivos comunitarios realizados (Logística y realización de eventos deportivos)	2	7	4	7
4301	1.4.1 Fomento a la recreación, la actividad física y el deporte	Servicio de promoción de la actividad física, la recreación y el deporte	Servicio de apoyo a la formación deportiva realizados	8	11 Servicio de apoyo a la formación deportiva realizados Instructores (Deporte, recreación y de actividad física)	2	3	3	3
4301	1.4.1 Fomento a la recreación, la actividad física y el deporte	Servicio de promoción de la actividad física, la recreación y el deporte	Instituciones educativas vinculadas al programa Supérate-Intercolegiales	4	4 Apoyos (Logística) a Instituciones educativas vinculadas al programa Supérate-Intercolegiales	1	1	1	1
4301	1.4.1 Fomento a la recreación, la actividad física y el deporte	Servicio de mantenimiento a la infraestructura	Infraestructura deportiva mantenida	0	2 Infraestructura deportiva mantenida	0	1	1	0
4302	1.4.1 Fomento	Polideportivos	Polideportivos construidos	0	5 Polideportivos	0	1	2	2

TODOS POR EL CAMPO



ROSAS EN BUENAS MANOS



Calle 6 No. 3-40 Barrio Belén Edificio CAM Rosas Cauca Celular: 3225391953

Email: alcaldia@rosas-cauca.gov.co

Página Web: www.rosas-cauca.gov.co

CÓDIGO POSTAL 193550



**REPÚBLICA DE COLOMBIA
DEPARTAMENTO DEL CAUCA
MUNICIPIO DE ROSAS
NIT: 800.095983-4**



SECRETARIA DE PLANEACION Y OBRAS PÚBLICAS

	a la recreación, la actividad física y el deporte	construidos			construidos				
4301	1.4.1 Fomento a la recreación, la actividad física y el deporte	Cancha mejorada	Cancha mejorada	1	1 Cancha Mejorada (gestión Sintética Rosas Cubierta SGR)	0	1	0	0
4301	1.4.1 Fomento a la recreación, la actividad física y el deporte	Cancha adecuada	Cancha adecuada	1	2 Canchas Adecuada	0	0	2	0
4301	1.4.1 Fomento a la recreación, la actividad física y el deporte	Servicio de apoyo a la actividad física, la recreación y el deporte	Organizaciones beneficiadas	0	4 Organizaciones beneficiadas con Suministros (Artículos deportivos)	1	1	1	1

Programas y Productos: 1.5 Inclusión Social									
Programa Presupuestal	Producto	Indicador de producto	Línea Base	Metas del Cuatrienio	Vigencia				
					2020	2021	2022	2023	
4101	1.5.1 Atención, asistencia y reparación integral a las víctimas	Servicio de orientación y comunicación a las víctimas	Instrumentos de Planificación política pública	0	1 Política pública de Víctimas del conflicto armado incluyendo su caracterización.	0	1	0	0
4101	1.5.1 Atención, asistencia y reparación integral a las	Servicio de orientación y comunicación a las víctimas	Solicitudes tramitadas	100%	100% Solicitudes tramitadas (enlace)	100%	100%	100%	100%

TODOS POR EL CAMPO



Calle 6 No. 3-40 Barrio Belén Edificio CAM Rosas Cauca Celular: 3225391953

Email: alcaldia@rosas-cauca.gov.co

Página Web: www.rosas-cauca.gov.co

CÓDIGO POSTAL 193550

ROSAS EN BUENAS MANOS



Libertad y Orden

REPÚBLICA DE COLOMBIA
DEPARTAMENTO DEL CAUCA
MUNICIPIO DE ROSAS
NIT: 800.095983-4



SECRETARIA DE PLANEACION Y OBRAS PÚBLICAS

	víctimas								
410 1	1.5.1 Atención, asistencia y reparación integral a las víctimas	Servicio de ayuda y atención humanitaria	Hogares víctimas con ayuda humanitaria en especie	400	600 Hogares víctimas con ayuda humanitaria en especie	150	150	150	150
410 1	1.5.1 Atención, asistencia y reparación integral a las víctimas	Servicio de alojamiento temporal	Subsidios de alojamiento temporal	200	200 Subsidios de arrendamiento para alojamiento temporal	50	50	50	50
410 1	1.5.1 Atención, asistencia y reparación integral a las víctimas	Servicio de asistencia funeraria	Hogares subsidiados en asistencia funeraria	100 %	100% Hogares víctima subsidiados funerarios	100 %	100 %	100 %	100 %
410 1	1.5.1 Atención, asistencia y reparación integral a las víctimas	Servicio de asistencia técnica para la participación de las víctimas	Eventos de participación para la población víctima realizados	4	4 Grupos de Eventos de participación para la población víctima realizados en articulación con la Mesa Municipal de Víctimas	1	1	1	1
410 1	1.5.1 Atención, asistencia y reparación integral a las víctimas	Conmemoración de memoria histórica de víctimas	Celebraciones . Conmemoración de memoria histórica de víctimas	3	3 Celebraciones memoria histórica	0	1	1	1
410 1	1.5.1 Atención, asistencia y reparación integral a las víctimas	Servicio de transporte y traslado de enseres y bienes muebles	Hogares trasladados	80	80 Hogares trasladados	5	25	25	25
410 1	1.5.1 Atención, asistencia y reparación integral a las víctimas	Servicio de ayuda inmediata, atención humanitaria y rehabilitación psicosocial	Iniciativas de atención integral de recuperación emocional realizadas	2	4 Iniciativas de atención integral de recuperación emocional	1	1	1	1
410	1.5.1 Atención,	Servicio de	Servicio de	2	4 Servicio de	1	1	1	1





Libertad y Orden

REPÚBLICA DE COLOMBIA
DEPARTAMENTO DEL CAUCA
MUNICIPIO DE ROSAS
NIT: 800.095983-4



SECRETARIA DE PLANEACION Y OBRAS PÚBLICAS

1	asistencia y reparación integral a las víctimas	gestión y cofinanciación de proyectos	gestión y cofinanciación de proyectos realizados		gestión y cofinanciación de proyectos				
410 1	1.5.1 Atención, asistencia y reparación integral a las víctimas	Servicio de acompañamiento integral para familias con restitución de tierras	Servicio de acompañamiento integral para familias con restitución de tierras realizados	2	4 Servicio de acompañamiento integral para familias con restitución de tierras	1	1	1	1
410 1	1.5.1 Atención, asistencia y reparación integral a las víctimas	Documentos de diagnóstico y/o caracterización del daño colectivo	Plan de contingencia, caracterización de víctimas y Plan Preventivo realizados	2	4 Plan de contingencia, caracterización de víctimas y Plan Preventivo.	1	1	1	1
410 2	1.5.2 Desarrollo Integral de Niños, Niñas, Adolescentes y sus Familias	Servicio de atención integral a la primera infancia	Niños y niñas atendidos en Servicio integrales	180	230 NNA Atendidos en servicios integrales	80	50	50	50
410 2	1.5.2 Desarrollo Integral de Niños, Niñas, Adolescentes y sus Familias	Lineamientos técnicos en Política RIA	Documento de lineamientos técnicos en Política RIA realizados	0	1 Documento Técnico en política RIA	1	1	0	0
410 2	1.5.2 Desarrollo Integral de Niños, Niñas, Adolescentes y sus Familias	Lineamientos técnicos en Política RIA	Documento de lineamientos técnicos en Política RIA realizados	0	50% avance de Implementación. actividades totales RIA	0	25%	25%	0
410 2	1.5.2 Desarrollo Integral de Niños, Niñas, Adolescentes y sus Familias	Edificaciones de atención a la primera infancia dotadas	Obras de adecuación y mantenimiento	0	4 Obras mantenimiento y adecuación CDI Rosas y Párraga	1	1	1	1
410 2	1.5.2 Desarrollo Integral de Niños, Niñas, Adolescentes y sus Familias	Servicio de atención integral a la primera infancia	Edificaciones de atención a la primera infancia dotadas	0	4 Edificaciones de atención a la primera infancia dotadas	1	1	1	1
410	1.5.2 Desarrollo	Servicio de	Eventos de	4	4	1	1	1	1

TODOS POR EL CAMPO



ROSAS EN BUENAS MANOS



Calle 6 No. 3-40 Barrio Belén Edificio CAM Rosas Cauca Celular: 3225391953

Email: alcaldia@rosas-cauca.gov.co

Página Web: www.rosas-cauca.gov.co

CÓDIGO POSTAL 193550



Libertad y Orden

REPÚBLICA DE COLOMBIA
DEPARTAMENTO DEL CAUCA
MUNICIPIO DE ROSAS
NIT: 800.095983-4



SECRETARIA DE PLANEACION Y OBRAS PÚBLICAS

2	Integral de Niños, Niñas, Adolescentes y sus Familias	divulgación para la promoción y prevención de los derechos de los niños, niñas y adolescentes	divulgación realizados		Eventos de divulgación realizados (NNA)				
410 2	1.5.2 Desarrollo Integral de Niños, Niñas, Adolescentes y sus Familias	Servicio de divulgación para la promoción y prevención de los derechos de los niños, niñas y adolescentes	Estrategia de prevención y reducción del trabajo infantil realizada	1	Estrategia de prevención y reducción del trabajo infantil	1	1	1	1
410 3	1.5.3 Inclusión social y productiva para la población en situación de vulnerabilidad	Servicio de acompañamiento familiar y comunitario para la superación de la pobreza	Iniciativas de fortalecimiento comunitario apoyadas	4	4 Iniciativas de fortalecimiento comunitario apoyadas (POBLACIÓN VULNERABLE)	1	1	1	1
410 3	1.5.3 Inclusión social y productiva para la población en situación de vulnerabilidad	Servicio de acompañamiento familiar y comunitario para la superación de la pobreza	avance de la Estrategia de acompañamiento, articulación y atención del programa Mas Familias en Acción realizada	100	100% avance de la Estrategia de acompañamiento, articulación y atención del programa Mas Familias en Acción	100	100	100	100
410 4	1.5.4 Atención integral de población en situación permanente de desprotección social y/o familiar	Centros de protección social de día para el adulto mayor adecuados	Centros de día para el adulto mayor adecuados	0	2 Centros de día para el adulto mayor adecuados y/o dotados	1	0	1	0
410 4	1.5.4 Atención integral de población en situación permanente de desprotección	Servicios de atención y protección integral al adulto mayor	Adultos mayores atendidos con servicios integrales	260 0	2600 Adultos mayores atendidos con servicios integrales en	600	600	700	700

TODOS POR EL CAMPO



ROSAS EN BUENAS MANOS



Calle 6 No. 3-40 Barrio Belén Edificio CAM Rosas Cauca Celular: 3225391953

Email: alcaldia@rosas-cauca.gov.co

Página Web: www.rosas-cauca.gov.co

CÓDIGO POSTAL 193550



Libertad y Orden

REPÚBLICA DE COLOMBIA
DEPARTAMENTO DEL CAUCA
MUNICIPIO DE ROSAS
NIT: 800.095983-4



SECRETARIA DE PLANEACION Y OBRAS PÚBLICAS

	social y/o familiar				articulación institucional con el Programa Colombia Mayor (eventos de integración, acompañamiento psicosocial, formación educativa, emprendimiento, entre otras actividades sociales)				
4104	1.5.4 Atención integral de población en situación permanente de desprotección social y/o familiar	Servicios de atención y protección integral al adulto mayor	Política Pública Adulto Mayor formulada	0	1 Política pública Adulto Mayor formulada	1	0	0	0
4100	1.5.5 Atención integral a las comunidades étnicas y campesinas	Servicio de atención integral a las comunidades étnicas y campesinas	Proyectos de atención integral a comunidades étnicas y campesinas	0	4 Proyectos Atención integral Comunidades étnicas y campesinas	1	1	1	1
4100	1.5.5 Atención integral a las comunidades étnicas y campesinas	Servicio de atención integral a las comunidades étnicas y campesinas	Estrategia de acompañamiento de las iniciativas sociales e institucionales de la población étnica y campesina implementada	0	100% avance de Estrategia de acompañamiento de las iniciativas sociales e institucionales de la población étnica y campesina	25	25	25	25
4100	1.5.6 Fortalecimiento de las capacidades en transversalización del enfoque de género,	Servicio de acompañamiento familiar y comunitario para la superación de	Estrategia integral para la implementación de la ciudadanía	1	100% avance de Estrategia integral para la implementación de la	25	25	25	25

TODOS POR EL CAMPO



ROSAS EN BUENAS MANOS



Calle 6 No. 3-40 Barrio Belén Edificio CAM Rosas Cauca Celular: 3225391953

Email: alcaldia@rosas-cauca.gov.co

Página Web: www.rosas-cauca.gov.co

CÓDIGO POSTAL 193550



Libertad y Orden

REPÚBLICA DE COLOMBIA
DEPARTAMENTO DEL CAUCA
MUNICIPIO DE ROSAS
NIT: 800.095983-4



SECRETARIA DE PLANEACION Y OBRAS PÚBLICAS

	juventudes y comunidades con orientaciones sexuales diferentes	la pobreza	juvenil Ley 1885 del 2018 realizada		ciudadanía juvenil Ley 1885 del 2018				
4100	1.5.6Fortalecimiento de las capacidades en transversalización del enfoque de género, juventudes y comunidades con orientaciones sexuales diferentes	Servicio de acompañamiento familiar y comunitario para la superación de la pobreza	Estrategia para la creación y fortalecimiento del consejo municipal de juventudes y la implementación de la plataforma juvenil realizada	0	100% de avance Estrategia para la creación y fortalecimiento del consejo municipal de juventudes y la implementación de la plataforma juvenil	25	25	25	25
4100	1.5.6 Fortalecimiento de las capacidades en transversalización del enfoque de género, juventudes y comunidades con orientaciones sexuales diferentes	Servicio de asistencia técnica para la equidad de Género	Atención priorizada mediante enlace de la mujer para el acompañamiento y tramites institucionales en componentes de desarrollo comunitario, institucional, justicia y productividad	100	100% Atención priorizada mediante enlace de la mujer para el acompañamiento y tramites institucionales en componentes de desarrollo comunitario, institucional, justicia y productividad	100	100	100	100
4100	1.5.6Fortalecimiento de las capacidades en transversalización del enfoque de género, juventudes y comunidades con orientaciones sexuales diferentes	Servicio de divulgación para la aplicación del enfoque de género	Campañas y/o brigadas de sensibilización para el reconocimiento y restablecimiento de derechos de la Mujer realizados	4	4 Campañas y/o brigadas de sensibilización para el reconocimiento y restablecimiento de derechos de la Mujer	1	1	1	1
4100	1.5.6Fortalecimiento de las	Servicio de atención	Servicio de gestión de	0	4 Servicio de gestión de	1	1	1	1

TODOS POR EL CAMPO



Calle 6 No. 3-40 Barrio Belén Edificio CAM Rosas Cauca Celular: 3225391953

Email: alcaldia@rosas-cauca.gov.co

Página Web: www.rosas-cauca.gov.co

CÓDIGO POSTAL 193550

ROSAS EN BUENAS MANOS



Libertad y Orden

REPÚBLICA DE COLOMBIA
DEPARTAMENTO DEL CAUCA
MUNICIPIO DE ROSAS
NIT: 800.095983-4



SECRETARIA DE PLANEACION Y OBRAS PÚBLICAS

	capacidades en transversalización del enfoque de género, juventudes y comunidades con orientaciones sexuales diferentes	integral a las personas de diversidad sexual	oferta social para la población vulnerable Lgtbq+ (eventos de reconocimiento, proyectos de gestión y cofinanciación, entre otras actividades) realizados		oferta social para la población vulnerable Lgtbq+ (eventos de reconocimiento, proyectos de gestión y cofinanciación, entre otras actividades)				
4104	1.5.7 Fortalecimiento a la garantía plena de derechos de las personas con discapacidad	Servicios de atención y protección integral población con discapacidad	Avance en la Política pública de Discapacitados formulada e implementada	0	Avance en la Política pública de Discapacitados formulada e implementada "	50 %	10 %	20 %	20 %

3.4 LINEA ESTRATÉGICA 2: CON CAMPO, DESARROLLO ECONÓMICO Y EMPRENDIMIENTO

La Línea Estratégica comprende el sector agropecuario como principal dinamizador de la economía municipal y comprende diversos sistemas productivos gracias a los diferentes pisos térmicos de su entorno geográfico. Se caracteriza por su vocación cafetera principalmente y precedida de la producción de panela. El plan agropecuario contempla el fortalecimiento de todo el sector y busca el incremento de la producción, la diversificación de los sistemas productivos con el apoyo a las familias productoras y a las asociaciones en su crecimiento y consolidación.

En su proceso de desarrollo, el sector agropecuario incluye la vivienda rural con mejoramiento de habitabilidad que es financiado desde el orden nacional en convenio con la administración municipal.

3.4.1 Premisas del desarrollo

- ✓ Rosas emprendedor tiene como propósito el desarrollo agropecuario gracias a la vocación histórica y mayoritaria de su población campesina. La administración municipal focalizará recursos disponibles y de gestión en el fortalecimiento de las unidades productivas en el marco de una estructura de mercados estable y favorable.

TODOS POR EL CAMPO



ROSAS EN BUENAS MANOS



Calle 6 No. 3-40 Barrio Belén Edificio CAM Rosas Cauca Celular: 3225391953

Email: alcaldia@rosas-cauca.gov.co

Página Web: www.rosas-cauca.gov.co

CÓDIGO POSTAL 193550



- ✓ Rosas con vivienda y entornos saludables orientará recursos para la cofinanciación de proyectos de construcción y mejoramiento ante las entidades nacionales para la inclusión de proyectos de construcción y mejoramiento de vivienda y proyectos de construcción de unidades sanitarias con batería y sistema séptico.

3.4.2 Programas 2.1 de Desarrollo en el Sector Agricultura y Desarrollo Rural

Indicadores de Bienestar

Indicador de bienestar	Línea base	Año base	Fuente	Meta de cuatrienio
Déficit de vivienda cuantitativo	13,90%	2005	Terridata – DNP, 2020, a partir de información Dane, 2005	12.0
Nº hectáreas sembradas transitorios y permanentes	2.748,80	2017	Gobernación del Cauca. Evaluación Agropecuaria EVA	3.500
Proporción de Personas con Necesidades Básicas Insatisfechas.	17,96	2018	DANE (Censo)	14.0
Proyecto bovino, producción de leche Lts/día	6	2017	Gobernación del Cauca. Evaluación Agropecuaria EVA	10
Porcentaje Plan de acción con mujeres formulado e implementado	0	2020	Alcaldía Rosas	20.0

2.1.1 Mejoramiento de la habitabilidad rural

El programa busca desarrollar las acciones necesarias para gestionar mejores condiciones de habitabilidad, en especial para las familias que no disponen o las viviendas están en mal estado; se asignarán recursos del municipio y de cofinanciación. Se contempla un proyecto de construcción de vivienda, un proyecto de mejoramiento de vivienda y un proyecto de construcción de baterías sanitarias.

2.1.2 Inclusión productiva de pequeños productiva de pequeños productores rurales

El programa busca desarrollar proyectos que propicien el mejoramiento de las condiciones de producción de acuerdo al potencial agroecológico del municipio, con proyectos de seguridad alimentaria y de orientación a mercados. En el sector se incluyen proyectos de huertas caseras, construcción de ramadas para el beneficio en la producción de panela, apoyo en la producción de café, panela, hortalizas y cultivos promisorios. Se incluyen los proyectos de fortalecimiento a los grupos organizados con apoyo en maquinaria y equipos para el procesamiento o transformación de alimentos. La población víctima del conflicto armado, jóvenes y mujeres serán apoyados con proyectos estratégicos enfocados al emprendimiento rural. Se incluye la formulación y ejecución del plan agropecuario como herramienta de planificación a corto, mediano y largo plazo.





2.1.3 Ordenamiento social y uso productivo del territorio rural

El programa busca direccionar la producción hacia mercados de consumo directo o de transformación. Como apoyo a la comercialización se propiciará por la realización y participación en ferias comerciales.

2.1.4 Ciencia, tecnología e innovación agropecuaria

El programa permite modificar estándares tradicionales a tecnologías validadas en la producción agropecuaria. Se busca el mejoramiento de la genética en el sector bovino de leche y ceba. En terreno de la administración municipal localizado en la vereda Loma Grande, se realizará un proyecto demostrativo con proyección de réplica para todo el municipio.

3.4.3 Programas 2.2 de Desarrollo en el Sector Comercio, Industria y Turismo

Indicadores de Bienestar

Indicador de bienestar	Línea base	Año base	Fuente	Meta de cuatrienio
IP multidimensional Tasa dependencia	52,1	2018	DANE (Censo)	40.0

2.2.1 Productividad y competitividad de las empresas colombianas

Se busca que los productores del municipio conozcan y repliquen los conocimientos en nuevas tecnologías en los procesos de transformación; se incluye mediante proyecto productivo, el servicio de mejoramiento de productos y de procesos. La actividad artesanal como renglón potencial será apoyada como alternativa en la generación de ingresos a grupos específicos de la población. El cerro Broncazo como patrimonio natural y referente de los roseños, se ha focalizado como potencial ecoturístico por su belleza paisajística; se proyecta la construcción y su posterior mantenimiento de un sendero ecológico como promoción regional del municipio.

Programas y Productos: 2.1 Agricultura y Desarrollo Rural									
Programa Presupuestal	Producto	Indicador de producto	Línea Base	Metas del Cuatrienio	Vigencia				
					2020	2021	2022	2023	
1701	2.1.1Mejoramiento de la habitabilidad rural	Viviendas de interés social rural construidas	10	20 Viviendas construidas	0	10	10	0	
1701	2.1.1 Mejoramiento de la habitabilidad rural	Viviendas de interés social rural mejoradas	20	70 Viviendas de Interés Social Rural	20	20	20	10	





Libertad y Orden

REPÚBLICA DE COLOMBIA
DEPARTAMENTO DEL CAUCA
MUNICIPIO DE ROSAS
NIT: 800.095983-4



SECRETARIA DE PLANEACION Y OBRAS PÚBLICAS

					mejoradas				
170 1	2.1.1 Mejoramiento de la habitabilidad rural	Unidades sanitarias con saneamiento básico para vivienda rural construidas	Unidades sanitarias con saneamiento básico para vivienda rural construidas	19	80 Unidades sanitarias construidas	10	20	30	20
170 2	2.1.2Inclusión productiva de pequeños productiva de pequeños productores rurales	Servicio de apoyo financiero para proyectos productivos	Proyectos productivos cofinanciados	6	7 Proyectos productivos cofinanciados (350 por huertas 142 productores)	1	2	2	2
170 2	2.1.2Inclusión productiva de pequeños productores rurales	Servicio de apoyo financiero para proyectos productivos	Pequeños productores apoyados	0	80 Construcciones de ramadas sector panelero	0	50	0	30
170 2	2.1.2Inclusión productiva de pequeños productores rurales	Servicio de apoyo financiero para proyectos productivos	Pequeños productores apoyados	250	260 Pequeños productores apoyados (Paneleros, café, frutas y hortalizas)	50	70	70	70
170 2	2.1.2Inclusión productiva de pequeños productores rurales	Servicio de apoyo financiero para proyectos productivos	Pequeños productores apoyados	0	80 Pequeños productores población Víctima	0	20	30	30
170 2	2.1.2Inclusión productiva de pequeños productores rurales	Servicio de apoyo financiero para proyectos productivos	Pequeños productores apoyados	0	55 Pequeños productores población Joven	10	15	15	15
170 2	2.1.2Inclusión productiva de pequeños productores rurales	Servicio de asistencia técnica agropecuaria dirigida a pequeños productores	Pequeños productores rurales asistidos técnicamente	150	180 Productores apoyados (Honorarios profesionales)	30	50	50	50
170 2	2.1.2Inclusión productiva de pequeños	Servicio de asesoría para el	Asociaciones fortalecidas	3	7 Asociaciones fortalecidas	1	2	2	2

TODOS POR EL CAMPO



ROSAS EN BUENAS MANOS



Calle 6 No. 3-40 Barrio Belén Edificio CAM Rosas Cauca Celular: 3225391953

Email: alcaldia@rosas-cauca.gov.co

Página Web: www.rosas-cauca.gov.co

CÓDIGO POSTAL 193550



Libertad y Orden

REPÚBLICA DE COLOMBIA
DEPARTAMENTO DEL CAUCA
MUNICIPIO DE ROSAS
NIT: 800.095983-4



SECRETARIA DE PLANEACION Y OBRAS PÚBLICAS

	productores rurales	fortalecimiento de la asociatividad							
170 2	2.1.2Inclusión productiva de pequeños productores rurales	Servicio de apoyo para el acceso a maquinaria y equipos	Productores beneficiados con acceso a maquinaria y equipo	0	2 Apoyos en maquinaria y equipos	0	1	0	1
170 2	2.1.2Inclusión productiva de pequeños productores rurales	Servicio de apoyo en la formulación y estructuración de proyectos	Servicio de apoyo en la formulación y estructuración de proyectos realizados	6	10 Proyectos productivos formulados	1	8	1	0
170 2	2.1.2Inclusión productiva de pequeños productores rurales	Servicio de apoyo financiero para el acceso a activos productivos y de comercialización	Iniciativas de sustitución de cultivos ilícitos y desarrollo alternativo ejecutado	0	3 Iniciativas de sustitución de cultivos ilícitos y desarrollo alternativo ejecutado	0	1	1	1
170 4	2.1.3Ordenamiento social y uso productivo del territorio rural	Servicio de apoyo financiero para la formalización de la propiedad	Predios formalizados o regularizados para el desarrollo rural	0	12 Predios formalizados o regularizados	0	4	4	4
170 2	2.1.2Inclusión productiva de pequeños productores rurales	Servicio de apoyo a la comercialización	Productores apoyados para la participación en ferias comerciales	60	120 Productores apoyados	0	40	40	40
170 2	2.1.2Inclusión productiva de pequeños productores rurales	Servicio de asesoría para el fortalecimiento de la asociatividad	Asociaciones de mujeres fortalecidas	2	4 Proyectos productivos de asociaciones de mujeres	1	1	1	1
170 2	2.1.2 Inclusión productiva de pequeños productores rurales	Documentos de planeación	Planes de Desarrollo Agropecuario y Rural elaborados	0	1 Plan de desarrollo agropecuario formulado	1	0	0	0





**REPÚBLICA DE COLOMBIA
DEPARTAMENTO DEL CAUCA
MUNICIPIO DE ROSAS
NIT: 800.095983-4**



Libertad y Orden

SECRETARIA DE PLANEACION Y OBRAS PÚBLICAS

1708	2.1.3Ciencia, tecnología e innovación agropecuaria	Especies animales y vegetales mejoradas	Animales mejorados genéticamente	0	1 Proyectos Mejoramiento genético	0	1	0	0
1708	2.1.3Ciencia, tecnología e innovación agropecuaria	Parcelas, módulos y unidades demostrativas adecuadas	Parcelas, módulos y unidades demostrativas adecuadas	3	3 Parcela demostrativas	0	1	1	1

Programas y Productos: 2.2 Comercio, Industria y Turismo									
Programa Presupuestal	Producto	Indicador de producto	Línea Base	Metas del Cuatrienio	Vigencia				
					2020	2021	2022	2023	
3502	2.2.1Productividad y competitividad de las empresas colombianas	Servicio de apoyo financiero para el mejoramiento de productos o procesos	Empresas beneficiadas	0	2 Empresas asociativas	0	1	0	1
3502	2.2.1Productividad y competitividad de las empresas colombianas	Servicio de apoyo financiero a la actividad artesanal	Personas beneficiadas Actividad artesanal	40	60 Personas beneficiadas	0	20	20	20
3502	2.2.1Productividad y competitividad de las empresas colombianas	Sendero turístico construido	Senderos construidos y mantenidos	0	3 Sendero construido y mantenido	0	1	1	1

3.5 LINEA ESTRATÉGICA 3: CON CAMPO, AMBIENTE Y DESARROLLO SOSTENIBLE.

El proceso de destrucción de bosques y el agotamiento gradual del recurso hídrico, incluso para el consumo doméstico, disminuye lentamente y es necesario emprender campañas para restaurar los ecosistemas con actividades de protección en nacimientos con la siembra de árboles de especies nativas y aislamientos de predios con función protectora. El diagnóstico del presente documento presenta un panorama de riesgo en sus recursos naturales que amerita su intervención de manera urgente y en coordinación entre las comunidades locales, la administración municipal y la corporación ambiental del departamento.

TODOS POR EL CAMPO



Calle 6 No. 3-40 Barrio Belén Edificio CAM Rosas Cauca Celular: 3225391953

Email: alcaldia@rosas-cauca.gov.co

Página Web: www.rosas-cauca.gov.co

CÓDIGO POSTAL 193550

ROSAS EN BUENAS MANOS



Libertad y Orden

REPÚBLICA DE COLOMBIA
DEPARTAMENTO DEL CAUCA
MUNICIPIO DE ROSAS
NIT: 800.095983-4



SECRETARIA DE PLANEACION Y OBRAS PÚBLICAS

3.5.1 Premisas del desarrollo

- ✓ Rosas ambiental, busca la protección y conservación de sus recursos naturales creando conciencia en el manejo y aprovechamiento de sus recursos y en especial del bosque nativo como protector y productor de agua. Es por lo tanto que la administración municipal canalizará recursos y esfuerzos para que en conjunto con las comunidades, se propicien y ejecuten proyectos que garanticen su sostenibilidad para garantizar el futuro de las siguientes generaciones.
- ✓ Rosas con conciencia del riesgo busca disminuir su vulnerabilidad con actitudes de manejo adecuado de sus recursos naturales y en especial de los suelo en un entorno municipal de alta fragilidad geológica. La administración municipal coordina la socialización del plan de gestión del riesgo en procura de que se acaten todas sus recomendaciones técnicas para beneficio de toda la comunidad.

3.5.2 Programas 3.1 de Desarrollo en el Sector Ambiente y Desarrollo Sostenible

Indicadores de Bienestar

Indicador de bienestar	Línea base	Año base	Fuente	Meta de cuatrienio
Área de bosque estable en el municipio	202,1	2016	IDEAM	230.0
Porcentaje de ejecución Plan de Gestión del Riesgo y Emre	10	2020	Alcaldía Municipio Rosas	50.0
Índice de vulnerabilidad y riesgo por cambio climático	13	2017	IDEAM	10
Área de bosque estable en el municipio	202,1	2016	IDEAM	230.0

3.1.1 Conservación de la biodiversidad y sus servicios eco sistémicos.

El programa está orientado a proteger los recursos naturales y en especial, de crear conciencia ambiental para garantizar su manejo y por lo tanto, su conservación. Se plantea la reforestación activa y pasiva con la siembra de árboles con función protectora y aislamientos para su regeneración natural, se plantea además, acuerdo de pago por servicios ambientales o compra de predios en áreas de función protectora.

3.1.2 Gestión integral del recurso hídrico

A través de la implementación del programa de uso eficiente y ahorro del agua, se busca crear conciencia en las comunidades para hacer uso racional del recurso; se fortalecerá la medida desde la administración municipal y líderes de la zona campesina.

TODOS POR EL CAMPO



ROSAS EN BUENAS MANOS



Calle 6 No. 3-40 Barrio Belén Edificio CAM Rosas Cauca Celular: 3225391953

Email: alcaldia@rosas-cauca.gov.co

Página Web: www.rosas-cauca.gov.co

CÓDIGO POSTAL 193550



3.1.3 Educación Ambiental

La estrategia más importante en materia ambiental para la protección de sus recursos naturales es la educación en cuanto a su uso y aprovechamiento; la administración municipal ha programado un plan para ser coordinado y ejecutado con las comunidades de forma permanente.

3.1.4 Gestión del Riesgo y Ordenamiento Territorial Ambiental

El programa tiene en cuenta los estudios técnicos para el conocimiento y reducción del riesgo de desastres para ser actualizado cada dos años; se contempla en la presente vigencia, la dotación a los organismos de socorro ante la carencia de elementos básicos para su funcionamiento de Defensa Civil y Cuerpo de Bomberos. En el presente ítem, se incluyen los estudios a nivel técnico y detallado de riesgos y amenazas que realiza el Servicio Geológico Colombiano en toda la cobertura municipal; la administración proseguirá con la segunda fase que es la actualización del Esquema de Ordenamiento Territorial.

3.1.5 Gestión del cambio climático para un desarrollo bajo en carbono y resiliente al clima

El programa hace referencia a las acciones que el Municipio debe fomentar para disminuir los efectos del Cambio Climático en el territorio, estableciendo articulación con la Corporación Autónoma Regional del Cauca, en aras de cumplir los lineamientos del Plan Integral de Cambio Climático hacia el 2040.

Programas y Productos: 3.1 Ambiente y Desarrollo Sostenible									
Programa Presupuestal	Producto	Indicador de producto	Línea Base	Metas del Cuatrienio	Vigencia				
					2020	2021	2022	2023	
3202	3.1.1 Conservación de la biodiversidad y sus servicios eco sistémicos	Servicio de reforestación de ecosistemas	Plantaciones forestales realizadas	10	15 Hectáreas reforestadas	0	5	5	5
3202	3.1.1 Conservación de la biodiversidad y sus servicios eco sistémicos	Servicio apoyo financiero para la implementación de esquemas de	Esquemas de Pago por Servicio ambientales implementados	0	1 Esquemas de Pago	0	0	1	0





Libertad y Orden

REPÚBLICA DE COLOMBIA
DEPARTAMENTO DEL CAUCA
MUNICIPIO DE ROSAS
NIT: 800.095983-4



SECRETARIA DE PLANEACION Y OBRAS PÚBLICAS

		pago por Servicio ambientales							
3202	3.1.1 Conservación de la biodiversidad y sus servicios ecosistémicos	Servicio de restauración de ecosistemas	Servicio de restauración de ecosistemas	3	6 Obras de restauración ecológica	0	2	2	2
3203	3.1.2 Gestión integral del recurso hídrico	Servicio de modelación de calidad del agua y de sedimentos	Modelos de calidad del agua y de sedimentos implementados	2	8 Proyecto PUEAA	2	2	2	2
3208	3.1.3 Educación Ambiental	Servicio de divulgación de la información en gestión del cambio climático para un desarrollo bajo en carbono y resiliente al clima	Proyectos Ambientales Ciudadanos en Educación Ambiental implementados	4	4 Proyectos Ambientales Ciudadanos en Educación Ambiental implementados en articulación con PRAES	1	1	1	1
3205	3.1.4 Gestión del Riesgo y Ordenamiento Territorial Ambiental	Documentos de estudios técnicos para el ordenamiento ambiental territorial	Documentos de estudios técnicos para el conocimiento y reducción del riesgo de desastres elaborados	1	Actualizar documentos de estudios técnicos para el conocimiento y reducción del riesgo de desastres elaborados	0	1	0	0
3205	3.1.4 Gestión del Riesgo y Ordenamiento Territorial Ambiental	Servicio de apoyo para el fortalecimiento de organismos de socorro	Apojos para organismos de socorro	2	2 Dotaciones para organismos de socorro	1	1	0	0
3205	3.1.4 Gestión del Riesgo y Ordenamiento	Servicio de apoyo para el fortalecimiento	Apojos para organismos de socorro	4	4 Convenios Atención de	1	1	1	1





Libertad y Orden

REPÚBLICA DE COLOMBIA
DEPARTAMENTO DEL CAUCA
MUNICIPIO DE ROSAS
NIT: 800.095983-4



SECRETARIA DE PLANEACION Y OBRAS PÚBLICAS

	Territorial Ambiental	o de organismos de socorro			emergencias (Bomberos y Defensa Civil) en los cuales adicionalmente se gestionen elementos de apoyo para los organismos de socorro (carro de bomberos)				
3205	3.1.4 Gestión del Riesgo y Ordenamiento Territorial Ambiental	Documentos de lineamientos técnicos para el ordenamiento ambiental territorial	Lineamientos técnicos Gestión del Riesgo	3	4 Documentos de estudios técnicos de tipo ambiental y estudios de conocimiento y reducción del riesgo de desastres elaborados	1	1	1	1
3205	3.1.4 Gestión del Riesgo y Ordenamiento Territorial Ambiental	Obras de infraestructura para mitigación y atención a desastres realizadas	Obras de infraestructura para mitigación y atención a desastres realizadas	0	4 Obras de infraestructura para mitigación y atención a desastres realizadas	1	1	1	1
3205	3.1.4 Gestión del Riesgo y Ordenamiento Territorial Ambiental	Mitigación y atención a desastres realizadas	Fondo para la mitigación y atención de desastres	0	1 Fondo con recursos para la atención de desastres	1	1	1	1
4503	3.1.4 Gestión del Riesgo y Ordenamiento Territorial Ambiental	Mitigación y atención a desastres realizadas	Avance Plan de atención a la emergencia causado por la Pandemia COVID-19	0	Avance 100% Plan de atención a la emergencia causado por la Pandemia COVID-19	50%	50%	0	0
450	3.1.4 Gestión	Mitigación y	Capacidad	0	100%	100	100	100	100

TODOS POR EL CAMPO



ROSAS EN BUENAS MANOS



Calle 6 No. 3-40 Barrio Belén Edificio CAM Rosas Cauca Celular: 3225391953

Email: alcaldia@rosas-cauca.gov.co

Página Web: www.rosas-cauca.gov.co

CÓDIGO POSTAL 193550



Libertad y Orden

REPÚBLICA DE COLOMBIA
DEPARTAMENTO DEL CAUCA
MUNICIPIO DE ROSAS
NIT: 800.095983-4



SECRETARIA DE PLANEACION Y OBRAS PÚBLICAS

3	del Riesgo y Ordenamiento Territorial Ambiental	atención a desastres realizadas	de Atención de alojamiento temporal adecuada para la atención de desastres desarrollada		Capacidad de Atención de alojamiento temporal adecuada para la atención de desastres	%	%	%	%
3206	3.1.5Gestión del cambio climático para un desarrollo bajo en carbono y resiliente al clima	Servicio de divulgación de la información en gestión del cambio climático para un desarrollo bajo en carbono y resiliente al clima	Campañas de información en gestión de cambio climático realizadas	1	4 Campañas de información	1	1	1	1
3206	3.1.5Gestión del cambio climático para un desarrollo bajo en carbono y resiliente al clima	Estufas ecoeficientes	Estufas ecoeficientes instaladas y en operación	0	1 proyecto gestionado y/o cofinanciado	0	1	0	0
3206	3.1.5Gestión del cambio climático para un desarrollo bajo en carbono y resiliente al clima	Servicio de producción de plántulas en viveros	Plántulas producidas	1	1 Construcción y operación de vivero municipal (PRAES)	1	1	1	1

3.6 LINEA ESTRATÉGICA 4: DESARROLLO CON INFRAESTRUCTURA Y CONECTIVIDAD.

El enfoque de la línea estratégica permite focalizar la dinámica de su desarrollo a través de las infraestructuras y corresponden a las redes de conectividad vial, servicios de agua potable y saneamiento básico, y minas y energía. El sector rural del municipio está distribuido en diferentes zonas, con mayor cobertura de servicios, las que se conectan con la red vial primaria o panamericana que tiene su curso por la parte céntrica del municipio. Las de mayor rezago en cobertura de servicios se localizan sobre el costado sur occidente, en límites con el municipio de El Tambo y carencias específicas de vías de comunicación, redes de acueducto, saneamiento básico, electrificación e incluso señales de internet. La administración municipal tiene previsto un plan de mantenimiento y mejoramiento de su red vial terciaria y caminos

TODOS POR EL CAMPO



Calle 6 No. 3-40 Barrio Belén Edificio CAM Rosas Cauca Celular: 3225391953

Email: alcaldia@rosas-cauca.gov.co

Página Web: www.rosas-cauca.gov.co

CÓDIGO POSTAL 193550

ROSAS EN BUENAS MANOS



ancestrales a ser ejecutado con la maquinaria del municipio y convenios con las juntas de acción comunal.

3.6.1 Premisas del desarrollo

- ✓ Rosas con infraestructura enfoca su desarrollo rural a través del mejoramiento y mantenimiento de sus vías, mejoramiento de sus acueductos y de unidades sanitarias en procura de ambientes saludables. La administración municipal realizará intervenciones de mantenimiento rutinario en sus 107,5 kms de vías terciarias, obras de mejoramiento en tramos críticos y mantenimiento de caminos. En el sector urbano, igualmente, se realizaran obras de mantenimiento y mejoramiento en determinados tramos en el que se incluyen proyectos de construcción de placa huella.
- ✓ Rosas con infraestructura urbana permite mejorar su disponibilidad de servicios y en especial de su plan maestro de alcantarillado y PTAR; la infraestructura comunitaria, como parques y zonas verdes se realizaran de forma permanente a través de la oficina de Planeación y Obras Públicas del municipio.

3.6.2 Programas 4.1 de Desarrollo en el Sector Transporte

Indicadores de Bienestar

Indicador de bienestar	Línea base	Año base	Fuente	Meta de cuatrienio
Porcentaje de red vial terciaria en buen estado	13,9	2019	Gobernación Cauca, Secretaría de Infraestructura	20.0

4.1.1 Infraestructura red vial regional

Comprende el mejoramiento periódico o rutinario de toda la malla vial a ser atendida en el transcurso del cuatrienio y corresponde a la red urbana y rural. Se incluyen los estudios y diseños y el Plan estratégico de seguridad vial.

4.1.2 Seguridad Vial

El programa comprende el desarrollo de acciones entorno a la seguridad vial de la comunidad Roseña, teniendo en cuenta el contexto de la vía primaria Panamericana que cruza al Municipio y dado, su alto volumen de tráfico, es necesario tomar iniciativas preventivas para disminuir el riesgo de accidentes de tránsito.





3.6.3 Programas 4.2 de Desarrollo en el Sector Vivienda Urbana – APSB

Indicadores de Bienestar

Indicador de bienestar	Línea base	Año base	Fuente	Meta de cuatrienio
Déficit de vivienda cuantitativo	13,90%	2005	Terridata – DNP, 2020, a partir de información Dane, 2005	12.0
Porcentaje de Actualización del EOT	0,00%	2020	Alcaldía Municipio Rosas	100
Cobertura de acueducto municipio	46,40%	2018	DANE (Censo)	52.0
Porcentaje de recolección de basuras	93,20%	2019	Alcaldía Municipio Rosas	98.0
Porcentaje cobertura de alcantarillado municipio	14,40%	2018	DANE (Censo)	20.0

4.2.1 Acceso a soluciones de vivienda

El programa será implementado en la cabecera municipal, supeditado a los estudios geológicos que determinan la viabilidad técnica para la construcción de edificaciones y específicamente de viviendas de interés social. Se realizarán estudios de pre inversión en materia de vivienda

4.2.2 Ordenamiento territorial y desarrollo urbano

El desarrollo en el sector urbano se refleja en la calidad y disponibilidad de infraestructura comunitaria: se realizarán obras de mantenimiento de la plaza, obras adecuación del espacio público, mantenimiento de zonas verdes y mantenimiento de parques.

4.2.3 Acceso de la población a los servicios de agua potable y saneamiento básico

Comprende la optimización de alcantarillados, estudios de pre inversión, planta de tratamiento de aguas residuales, optimización de acueductos y alcantarillados, implementación del Plan de Gestión Integral de Residuos Sólidos, transferencia de recursos al plan departamental de aguas y pago de usuarios beneficiados con subsidios al consumo.

3.6.4 Programas 4.3 de Desarrollo en el Sector Minas y Energía

Indicadores de Bienestar

Indicador de bienestar	Línea base	Año base	Fuente	Meta de cuatrienio
------------------------	------------	----------	--------	--------------------





Porcentaje obertura de electrificación	96,40%	2018	DANE (Censo)	97.0%
--	--------	------	--------------	-------

4.3.1 Consolidación productiva del sector de energía eléctrica

El programa comprende la instalación de redes domiciliarias de energía eléctrica, de mantenimiento de las redes de alumbrado público, apoyo para la instalación de nuevos usuarios y pago de alumbrado público.

Programas y Productos: 4.1 Transporte									
Programa Presupuestal		Producto	Indicador de producto	Línea a Base	Metas del Cuatrienio	Vigencia			
						2020	2021	2022	2023
240 2	4.1.1 Infraestructura a red vial regional	Vía terciaria con mantenimiento o periódico o rutinario	Vía terciaria con mantenimiento o rutinario	26	107,5 Km Red terciaria	30	32,5	22,5	22,5
240 2	4.1.1 Infraestructura a red vial regional	Vía terciaria mejorada	Vía terciaria mejorada	3	3 Tramos viales mejorados	1	1	1	0
240 2	4.1.1 Infraestructura a red vial regional	Vía terciaria mejorada	Placa huella construida	0	2000 ms Placa huella construido	100	500	700	700
240 2	4.1.1 Infraestructura a red vial regional	Caminos ancestrales mejorados	Caminos ancestrales mejorados	0	3 Kilómetros vías ancestrales mejorados	0,75	0,75	0,75	0,75
240 2	4.1.1 Infraestructura a red vial regional	Vía urbana mejorada	Vía urbana mejorada	3	3 Tramos viales urbanos mejorados y/o mantenidos	0	1	1	1
240 2	4.1.1 Infraestructura a red vial regional	Estudios de pre inversión para la red vial	Estudios de pre inversión realizados	3	4 Estudios viales de pre inversión	1	2	1	0
240 9	4.1.2 Seguridad de Transporte	Servicio de promoción y difusión para la seguridad	Estrategias implementadas	30	Avance 100% del Plan estratégico	25	25	25	25





**REPÚBLICA DE COLOMBIA
DEPARTAMENTO DEL CAUCA
MUNICIPIO DE ROSAS
NIT: 800.095983-4**



Libertad y Orden

SECRETARIA DE PLANEACION Y OBRAS PÚBLICAS

		de transporte			de seguridad vial Implementado				
2409	4.1.2 Seguridad de Transporte	Zonas escolares señalizadas y con obras de seguridad vial realizadas	Zonas escolares señalizadas y con obras de seguridad vial realizadas	0	4 Zonas escolares señalizadas y con obras de seguridad vial	1	1	1	1

Programas y Productos: 4.2 Vivienda Urbana – APSB									
Programa Presupuestal	Producto	Indicador de producto	Línea Base	Metas del Cuatrienio	Vigencia				
					2020	2021	2022	2023	
4001	4.2.1 Acceso a soluciones de vivienda	Servicio de asistencia técnica y jurídica en saneamiento y titulación de predios	Asistencias técnicas y jurídicas realizadas	0	1 Profesional jurídico para Asistencias técnicas y jurídicas realizadas	1	1	1	1
4001	4.2.1 Acceso a soluciones de vivienda	Estudios de pre inversión e inversión	Estudios o diseños realizados	1	1 Estudios pre inversión Vivienda	0	1	0	0
4001	4.2.1 Acceso a soluciones de vivienda	Servicio de apoyo financiero para mejoramiento de vivienda	Hogares beneficiados con mejoramiento de una vivienda	10	25 Hogares beneficiados con mejoramiento de una vivienda	5	10	5	5
4001	4.2.1 Acceso a soluciones de vivienda	Viviendas de Interés Social urbanas construidas	Viviendas de Interés Social urbanas construidas	1	1 Proyecto Urbano construido	0	1	0	0
4002	4.2.2 Ordenamiento territorial y desarrollo urbano	Plazas mantenidas	Plazas mantenidas	2	2 Obras Plazas mantenimiento	0	1	0	1
4002	4.2.2 Ordenamiento territorial y desarrollo urbano	Espacio público adecuado	Espacio público adecuado	4	4 Obras Espacio público adecuado	1	1	1	1

TODOS POR EL CAMPO



Calle 6 No. 3-40 Barrio Belén Edificio CAM Rosas Cauca Celular: 3225391953

Email: alcaldia@rosas-cauca.gov.co

Página Web: www.rosas-cauca.gov.co

CÓDIGO POSTAL 193550

ROSAS EN BUENAS MANOS



Libertad y Orden

REPÚBLICA DE COLOMBIA
DEPARTAMENTO DEL CAUCA
MUNICIPIO DE ROSAS
NIT: 800.095983-4



SECRETARIA DE PLANEACION Y OBRAS PÚBLICAS

400 2	4.2.2Ordenamiento territorial y desarrollo urbano	Zonas verdes mantenidas	Zonas verdes mantenidas	4	4 Obras mantenimiento o zonas verdes	1	1	1	1
400 2	4.2.2Ordenamiento territorial y desarrollo urbano	Espacio público adecuado	Mantenimiento o parques	4	4 Obras mantenimiento o parque	1	1	1	1
400 2	4.2.2Ordenamiento territorial y desarrollo urbano	Estudios de pre inversión e inversión	Estudios de pre inversión e inversión	0	2 Estudios pre inversión (gestión de planta de sacrificio)	0	1	1	0
400 2	4.2.2Ordenamiento territorial y desarrollo urbano	Estudios de pre inversión e inversión	Servicio de apoyo financiero en planes de desarrollo urbano y ordenamiento territorial	0	1 Esquema de Ordenamiento o Territorial Actualizado	0	1	0	0
400 3	4.2.3Acceso de la población a los servicios de agua potable y saneamiento básico	Servicio de Acueducto	Acueductos ampliados	20	20 Acueductos ampliados	10	10	0	0
400 3	4.2.3Acceso de la población a los servicios de agua potable y saneamiento básico	Servicio de Aseo	Municipios con vehículos de recolección de residuos sólidos	0	1 Vehículo recolector Rosas	0	1	0	0
400 3	4.2.3Acceso de la población a los servicios de agua potable y saneamiento básico	Alcantarillados optimizados	Alcantarillados optimizados	0	2 Construcción Plan Maestro de alcantarillado	0	1	1	0
400 3	4.2.3Acceso de la población a los servicios de agua potable y saneamiento básico	Plantas de tratamiento de aguas residuales construidos	Plantas de tratamiento de aguas residuales	0	3 Construcción Plantas de tratamiento de aguas residuales	0	1	2	0





Libertad y Orden

REPÚBLICA DE COLOMBIA
DEPARTAMENTO DEL CAUCA
MUNICIPIO DE ROSAS
NIT: 800.095983-4



SECRETARIA DE PLANEACION Y OBRAS PÚBLICAS

4003	4.2.3 Acceso de la población a los servicios de agua potable y saneamiento básico	Alcantarillados optimizados	Alcantarillados optimizados	2	2 Alcantarillados optimizados	1	1	0	0
4003	4.2.3 Acceso de la población a los servicios de agua potable y saneamiento básico	Acueductos optimizados	Acueductos optimizados	3	6 Acueductos optimizados	2	2	2	0
4003	4.2.3 Acceso de la población a los servicios de agua potable y saneamiento básico	Acueductos ampliados	Acueductos ampliados	3	3 Acueductos ampliados	1	1	1	0
4003	4.2.3 Acceso de la población a los servicios de agua potable y saneamiento básico	Servicios de implementación del Plan de Gestión Integral de Residuos Sólidos PGIRS	Plan de Gestión Integral de Residuos Sólidos implementado	75	Avance Plan de Gestión Integral de Residuos Sólidos implementado	1	1	1	1
4003	4.2.3 Acceso de la población a los servicios de agua potable y saneamiento básico	Servicios de agua potable y saneamiento básico	Servicios de agua potable y saneamiento básico	4	4 Transferencia de recursos plan departamental de aguas	1	1	1	1
4003	4.2.3 Acceso de la población a los servicios de agua potable y saneamiento básico	Servicio de apoyo financiero para subsidios al consumo en los servicios públicos domiciliarios	Usuarios beneficiados con subsidios al consumo	1440	1.440 Subsidios cancelados AAA	360	360	360	360
4003	4.2.3 Acceso de la población a los servicios de agua potable y saneamiento básico	Servicios de agua potable y saneamiento básico	Servicios de agua potable y saneamiento básico	2	4 Estudios pre inversión APSB	1	3	0	0

Programas y Productos: 4.3 Minas y energía

TODOS POR EL CAMPO



Calle 6 No. 3-40 Barrio Belén Edificio CAM Rosas Cauca Celular: 3225391953

Email: alcaldia@rosas-cauca.gov.co

Página Web: www.rosas-cauca.gov.co

CÓDIGO POSTAL 193550

ROSAS EN BUENAS MANOS



Programa Presupuestal	Producto	Indicador de producto	Línea Base	Metas del Cuatrienio	Vigencia				
					2020	2021	2022	2023	
2102	4.3.1 Consolidación productiva del sector de energía eléctrica	Redes domiciliarias de energía eléctrica instaladas	Viviendas en zonas rurales conectadas a la red del sistema de distribución local de energía eléctrica	5	10 Conexión de nuevas viviendas	0	5	5	0
2102	4.3.1 Consolidación productiva del sector de energía eléctrica	Redes de alumbrado público con mantenimiento	Redes de alumbrado público con mantenimiento	4	4 Mantenimiento de redes eléctricas	1	1	1	1
2102	4.3.1 Consolidación productiva del sector de energía eléctrica	Servicio de apoyo financiero para la financiación de infraestructura de energía eléctrica en las zonas no interconectadas	Usuarios beneficiados con la ampliación de cobertura	0	4 Ampliación de redes de alumbrado público	1	1	1	1
2102	4.3.1 Consolidación productiva del sector de energía eléctrica	Pago de energía eléctrica para alumbrado público	Pago alumbrado público	4	4 Pago de energía eléctrica para alumbrado público	1	1	1	1

3.7 LINEA ESTRATÉGICA 5: DESARROLLO CON ADMINISTRACIÓN Y GESTIÓN MUNICIPAL.

La línea estratégica incluye los programas inmersos en el sector administrativo de la gestión pública e incluye los programas de Gobierno Territorial, Ciencia y Tecnología e Innovación, Trabajo, Información Estadística y Justicia y del Derecho. El índice de desempeño institucional mide la eficacia y la eficiencia en el marco de las competencias que otorga el marco legal. Según la evaluación del índice de desempeño institucional que califica el Departamento Administrativo de la Función Pública, muestra una calificación del municipio de Rosas con un





indicador de 50,7 para el año 2019 que se considera baja y refleja el comportamiento de su gestión administrativa.

3.7.1 Programas 5.1 de Desarrollo en el Sector Gobierno Territorial Indicadores de Bienestar

Indicador de bienestar	Línea base	Año base	Fuente	Meta de cuatrienio
Cobertura de acueducto municipio	0	2020	Alcaldía Rosas	20.0
Porcentaje de avance de implementación MIPG	50,7	2019	Función pública FURAG	56.0
Porcentaje de rendición de cuentas a las comunidades	ND	2019	Alcaldía Municipio Rosas	100
Porcentaje Plan de acción comunal formulado e implementado	0	2020	Alcaldía Rosas	20.0
Tasa de homicidios (x cada 100.000 habitantes)	29,7	2017	DNP a partir de información del Ministerio de Defensa Nacional y DANE	20.0
Porcentaje de implementación de política pública infancia y adolescencia	0,0	2020	Alcaldía Municipio Rosas	30,00
Tasa de violencia intrafamiliar (x cada 100.000 habitantes)	59,4	2017	DNP a partir de información de la Fiscalía General de la Nación y DANE	40.0
Porcentaje de formulación e implementación Covid 19	0	2020	Alcaldía Municipio Rosas	50%
Porcentaje de ejecución Plan de Gestión del Riesgo y Emre	10	2020	Alcaldía Municipio Rosas	50.0
Porcentaje de penetración de banda ancha	10%	2018	Ministerio de Tecnologías de la Información y las Comunicaciones	20%

5.1.1 Fortalecimiento de la convivencia y la seguridad ciudadana

El programa busca mejorar las condiciones de convivencia y seguridad ciudadana en el Municipio de Rosas, en articulación a la implementación del Código Nacional de Policía, con el apoyo de los organismos de seguridad y la Comisaria de Familia, en aras de generar acciones para la mitigación de conflictos o situaciones que vulneren la seguridad y el orden público del territorio.

5.1.2 Desarrollo y modernización institucional





Establecer los lineamientos necesarios para mejorar el servicio de atención y respuesta al ciudadano, en el marco de la implementación del Modelo Integrado de Gestión y Planeación, buscando tomar acciones para innovar y generar calidad del servicio, mostrando empatía y legitimidad de la gobernanza y gobernabilidad del territorio.

5.1.3 Participación ciudadana y política y respeto por los derechos humanos y diversidad de creencias

Propender por las acciones que sensibilicen y promuevan la participación ciudadana, buscando empatía, liderazgo y articulación entre Estado – Comunidad para desarrollar acciones conjuntas y concertadas para el buen desarrollo comunitario del Municipio.

3.7.2 Programas 5.2 de Desarrollo en el Sector Ciencia, tecnología e innovación

Indicadores de Bienestar

Indicador de bienestar	Línea base	Año base	Fuente	Meta de cuatrienio
Porcentaje de penetración de banda ancha	10%	2018	Ministerio de Tecnologías de la Información y las Comunicaciones	20%
Porcentaje de implementación de política pública infancia y adolescencia	0,00	2020	Alcaldía Municipio Rosas	30,00

5.2.1 Generación de una cultura que valora y gestiona el conocimiento y la innovación

Propender por una cultura de valoración y gestión del conocimiento y la innovación, que permita el mejoramiento de las condiciones productivas y sociales basado en la educación, conocimiento y la cultura de emprendimiento a partir de la innovación tecnológica.

3.7.3 Programas 5.3 de Desarrollo en el Sector: Trabajo

Indicadores de Bienestar

Indicador de bienestar	Línea base	Año base	Fuente	Meta de cuatrienio
Porcentaje de formulación e implementación Plan Agropecuario	0	2020	Alcaldía municipio de Rosas	20.0



5.3.1 Generación y formalización del empleo

Articular acciones con las entidades pública y privadas para generar información que permita diagnosticar y tomar decisiones institucionales para propender por una generación y formalización del empleo en el Municipio de Rosas.

5.3.2 Formación para el trabajo

Articular acciones con las entidades pública y privadas para capacitar y generar competencias laborales a las comunidades interesadas en participar en el mercado laboral de acuerdo a lo que las empresas demanden laboralmente

3.7.4 Programa 5.4 de Desarrollo en el Sector: Información Estadística

Indicadores de Bienestar

Indicador de bienestar	Línea base	Año base	Fuente	Meta de cuatrienio
Porcentaje de avance de implementación MIPG	50,7	2019	Función pública FURAG	56.0

5.4.1 Levantamiento, actualización, y acceso a información geográfica y cartográfica

Contar con la información geográfica y cartográfica actualizada para la toma de decisiones de tipo ambiental, social, económica e institucional para el buen desarrollo del Municipio de Rosas.

5.4.2 Acceso y actualización de la información catastral incluye la estandarización y la optimización de los procesos catastrales en busca de un catastro multipropósito, automatizado y moderno, el cual almacene registros descriptivos y gráficos de su realidad física (interrelación catastro-registro)

Acceso y actualización de la información catastral incluye la estandarización y la optimización de los procesos catastrales en busca de un catastro multipropósito, automatizado y moderno, el cual almacene registros descriptivos y gráficos de su realidad física (interrelación catastro-registro)

3.7.5 Programas 5.5 de Desarrollo en el Sector: Justicia y Derecho

Indicadores de Bienestar

Indicador de bienestar	Línea base	Año base	Fuente	Meta de cuatrienio
Tasa de violencia intrafamiliar (x cada 100.000 habitantes)	59	2017	DNP a partir de información de la Fiscalía General de la Nación y DANE	40.0
Porcentaje de transferencias a	ND	2019	Alcaldía de Rosas	100%



centros de reclusión				
----------------------	--	--	--	--

5.5.1 Promoción de los métodos de resolución de conflictos

Promocionar en articulación con la Comisaria de Familia, los lineamientos para resolver los diferentes de conflictos que vulneran la convivencia de un individuo, familia, vereda o territorio en el Municipio de Rosas, restableciendo y garantizando los derechos principalmente de los niños, mujeres y adultos mayores dentro de un entorno social.

5.5.2 Sistema penitenciario y carcelario en el marco de los derechos humanos privada de libertad

Dar cumplimiento a los aportes del Municipio para el Sistema penitenciario y carcelario en el marco de los derechos humanos privada de libertad

Programas y Productos: 5.1 Gobierno Territorial									
Programa Presupuestal		Producto	Indicador de producto	Linea base	Metas del Cuatrienio	Vigencia			
						2020	2021	2022	2023
4501	5.1.1 Fortalecimiento de la convivencia y la seguridad ciudadana	Servicio de apoyo financiero para la atención de actividades de seguridad y orden público	Organismos de seguridad dotados y apoyados	4	Organismos de seguridad dotados y apoyados anualmente	1	1	1	1
4501	5.1.1 Fortalecimiento de la convivencia y la seguridad ciudadana	Servicio de promoción de convivencia y no repetición	Servicio de promoción de convivencia y no repetición (Implementación del Código Nacional de Policía)	4	Servicio anual de promoción de convivencia y no repetición (Implementación del Código Nacional de Policía)	1	1	1	1
4501	5.1.1 Fortalecimiento de la convivencia y la seguridad ciudadana	Documento de Planeación	Documento de Planeación	1	1 Plan de Convivencia y seguridad ciudadana	1	0	0	0





**REPÚBLICA DE COLOMBIA
DEPARTAMENTO DEL CAUCA
MUNICIPIO DE ROSAS
NIT: 800.095983-4**



Libertad y Orden

SECRETARIA DE PLANEACION Y OBRAS PÚBLICAS

					formulado y ejecutado				
4599	5.1.2 Desarrollo y modernización institucional	Sistema Único de Información de Trámites (SUIT)	Porcentaje de avance en el registro de la totalidad de los trámites de responsabilidad de la entidad en el Sistema Único de Información de Trámites - SUIT	1	100% Porcentaje Registro de trámites en el SUIT	55 %	15 %	5%	20 %
4599	5.1.2 Desarrollo y modernización institucional	Rendición de cuentas	Porcentaje de informes sobre avances y resultados del plan de desarrollo, en lenguaje claro, divulgados por multicanales .	100 %	100% Informes de avance del PDT socializados	100 %	100 %	100 %	100 %
4599	5.1.2 Desarrollo y modernización institucional	Gobierno Digital	Porcentaje incremento en el índice	30%	Alcanzar 70% Avance en plataforma gobierno digital	20 %	40 %	50 %	70 %
4599	5.1.2 Desarrollo y modernización institucional	Política de talento humano y transparencia a la información pública	Porcentaje de acciones de mejora implementada con base en actividades de diagnóstico	1	Porcentaje acciones de mejora	80	85	88	90
4599	5.1.2 Desarrollo y modernización institucional	Rediseño Organizacional	Estudio de Rediseño Organizacional	0	Estudio de rediseño Organizacional (ajuste o	0	1	0	0

TODOS POR EL CAMPO



ROSAS EN BUENAS MANOS



Calle 6 No. 3-40 Barrio Belén Edificio CAM Rosas Cauca Celular: 3225391953

Email: alcaldia@rosas-cauca.gov.co

Página Web: www.rosas-cauca.gov.co

CÓDIGO POSTAL 193550



**REPÚBLICA DE COLOMBIA
DEPARTAMENTO DEL CAUCA
MUNICIPIO DE ROSAS
NIT: 800.095983-4**



Libertad y Orden

SECRETARIA DE PLANEACION Y OBRAS PÚBLICAS

			implementado		creación de dependencias para el mejoramiento de función pública)				
4599	5.1.2 Desarrollo y modernización institucional	Fortalecimiento organizacional	Fortalecimiento organizacional	56%	80% Porcentaje Implementación MIPG (15 planes de acción implementados)	60%	65%	70%	80%
4599	5.1.2 Desarrollo y modernización institucional	Fortalecimiento organizacional	Fortalecimiento organizacional	0	6 Predios adquiridos para fortalecimiento institucional	1	3	2	0
4599	5.1.2 Desarrollo y modernización institucional	Fortalecimiento organizacional	Fortalecimiento organizacional	2	2 Obras de Equipamiento Municipal (CAM, Planta de sacrificio, Galería, entre otros, de acuerdo a las condiciones legales y técnicas de viabilidad)	1	0	1	0
4502	5.1.3 Participación ciudadana y política y respeto por los derechos humanos y diversidad de creencias	Servicio de promoción a la participación ciudadana	Servicio de educación informal		5 Capacitaciones mecanismos participación ciudadana para Comunidad, Organizaciones y/o Juntas de Acción comunal capacitadas	1	2	1	1

TODOS POR EL CAMPO



ROSAS EN BUENAS MANOS



Calle 6 No. 3-40 Barrio Belén Edificio CAM Rosas Cauca Celular: 3225391953

Email: alcaldia@rosas-cauca.gov.co

Página Web: www.rosas-cauca.gov.co

CÓDIGO POSTAL 193550



**REPÚBLICA DE COLOMBIA
DEPARTAMENTO DEL CAUCA
MUNICIPIO DE ROSAS
NIT: 800.095983-4**



SECRETARIA DE PLANEACION Y OBRAS PÚBLICAS

					en competencias de desarrollo comunitario para la gestión pública				
4502	5.1.3 Participación ciudadana y política y respeto por los derechos humanos y diversidad de creencias	Servicio de promoción a la participación ciudadana	Iniciativas para la promoción de la participación ciudadana implementada.	4	4 Iniciativas para la promoción de la participación ciudadana implementada.	1	1	1	1
4502	5.1.3 Participación ciudadana y política y respeto por los derechos humanos y diversidad de creencias	Servicio de apoyo financiero para la implementación de proyectos en materia de derechos humanos	Servicio de apoyo para la implementación de proyectos en materia de derechos humanos	1	4 Servicio de apoyo para la implementación del plan integral de medidas de derechos humanos y derecho internacional humanitario y el seguimiento a las actividades del Consejo Municipal de Paz	1	1	1	1

Programas y Productos: 5.2 Ciencia, Tecnología e Innovación									
Programa Presupuestal	Producto	Indicador de producto	Linea Base	Metas del Cuatrienio	Vigencia				
					2020	2021	2022	2023	
3904	5.2.1 Generación de una cultura que valora y gestiona el conocimiento y la	Servicios para fortalecer la participación ciudadana	Capacitaciones en uso de Tecnologías de Información y Comunicaciones (TIC)	0	4 capacitaciones	1	1	1	1





**REPÚBLICA DE COLOMBIA
DEPARTAMENTO DEL CAUCA
MUNICIPIO DE ROSAS
NIT: 800.095983-4**



SECRETARIA DE PLANEACION Y OBRAS PÚBLICAS

	innovación	en Ciencia, Tecnología a e Innovación							
3904	5.2.1 Generación de una cultura que valora y gestiona el conocimiento y la innovación	Servicios para fortalecer la participación ciudadana en Ciencia, Tecnología a e Innovación	Conexión Comunitaria a Ciencia, Tecnología e Innovación	0	1 Conexión Comunitaria TICs	0	1	0	0
3904	5.2.1 Generación de una cultura que valora y gestiona el conocimiento y la innovación	Servicios para fortalecer la participación ciudadana en Ciencia, Tecnología a e Innovación	Proyectos de ciencia, tecnología e innovación con comunidades realizados	0	Proyectos de ciencia, tecnología e innovación con comunidades realizados	0	1	0	0
3904	5.2.1 Generación de una cultura que valora y gestiona el conocimiento y la innovación	Servicio de apoyo para el fomento de las vocaciones científicas en CTel	Grupos conformados por niños, adolescentes y jóvenes vinculados a programas que fomentan la cultura de la Ciencia, la Tecnología y la Innovación apoyados	0	Grupos conformados por niños, adolescentes y jóvenes vinculados a programas que fomentan la cultura de la Ciencia, la Tecnología y la Innovación apoyados	0	1	1	1

Programas y Productos: 5.3 Trabajo									
Programa Presupuestal	Producto	Indicador de producto	Line a Base	Metas del Cuatrienio	Vigencia				
					2020	2021	2022	2023	
					0	1	2	3	

TODOS POR EL CAMPO



Calle 6 No. 3-40 Barrio Belén Edificio CAM Rosas Cauca Celular: 3225391953

Email: alcaldia@rosas-cauca.gov.co

Página Web: www.rosas-cauca.gov.co

CÓDIGO POSTAL 193550

ROSAS EN BUENAS MANOS



**REPÚBLICA DE COLOMBIA
DEPARTAMENTO DEL CAUCA
MUNICIPIO DE ROSAS
NIT: 800.095983-4**



Libertad y Orden

SECRETARIA DE PLANEACION Y OBRAS PÚBLICAS

3602	5.3.1 Generación y formalización del empleo	Servicio de gestión para el emprendimiento	Proyectos productivos formalizados	0	3 Proyectos productivos formalizados	0	1	1	1
3602	5.3.1 Generación y formalización del empleo	Servicio de gestión para el emprendimiento	Proyectos productivos formalizados	0	100% avance de prefactibilidad para el montaje de embotelladora de agua	0	25	25	30
3603	5.3.2 Formación para el trabajo	Servicio de formación informal para el emprendimiento rural	Personas del sector rural capacitadas	0	3 Capacitaciones de competencias laborales	0	1	1	1

Programas y Productos: 5.4 Información Estadística

Programa Presupuestal	Producto	Indicador de producto	Linea Base	Metas del Cuatrienio	Vigencia				
					2020	2021	2022	2023	
0402	5.4.1 Levantamiento, actualización, y acceso a información geográfica y cartográfica	Boletines Técnicos de la Temática Demografía y Población realizados	Boletines Técnicos de la Temática Demografía y Población realizados	1	1 Boletines Técnicos de la Temática Demografía y Población producidos	1	0	0	0
0402	5.4.1 Levantamiento, actualización, y acceso a información geográfica y cartográfica	Servicio de estratificación socioeconómica	Avance de actualización de estratificación socioeconómica	1	1 Ajuste Estratificación urbana	1	0	0	0
0404	5.4.2 Acceso y actualización de la información catastral: incluye la estandarización y la optimización de los procesos catastrales en busca de un catastro	Servicio de actualización catastral	Avance del Servicio de actualización catastral implementado	1	1 Actualización predial multipropósito implementado	0	0	1	0





**REPÚBLICA DE COLOMBIA
DEPARTAMENTO DEL CAUCA
MUNICIPIO DE ROSAS
NIT: 800.095983-4**



Libertad y Orden

SECRETARIA DE PLANEACION Y OBRAS PÚBLICAS

	<p>multipropósito, automatizado y moderno, el cual almacene registros descriptivos y gráficos de su realidad física (interrelación catastro-registro).</p>								
--	--	--	--	--	--	--	--	--	--

Programas y Productos: 5.5 Justicia y del Derecho									
Programa Presupuestal	Producto	Indicador de producto	Linea Base	Metas del Cuatrienio	Vigencia				
					2020	2021	2022	2023	
1203	5.5.1 Promoción de los métodos de resolución de conflictos	Servicio de asistencia técnica para la implementación de los métodos de resolución de conflictos	Municipios con conciliación en equidad implementada	50	70 Procesos de conciliación de conflictos (Comisaria de familia)	10	20	20	20
1203	5.5.1 Promoción de los métodos de resolución de conflictos	Servicio de educación informal en resolución de conflictos	Personas capacitadas	40	80 Personas Capacitadas (Comisaria de familia)	20	20	20	20
1296	5.5.2 Sistema penitenciario y carcelario en el marco de los derechos humanos privada de libertad	Transferencias Centros de Reclusión	Transferencias Centros de Reclusión realizados	4	4 Transferencias Centros de Reclusión	1	1	1	1

TODOS POR EL CAMPO



ROSAS EN BUENAS MANOS



Calle 6 No. 3-40 Barrio Belén Edificio CAM Rosas Cauca Celular: 3225391953

Email: alcaldia@rosas-cauca.gov.co

Página Web: www.rosas-cauca.gov.co

CÓDIGO POSTAL 193550



Libertad y Orden

REPÚBLICA DE COLOMBIA
DEPARTAMENTO DEL CAUCA
MUNICIPIO DE ROSAS
NIT: 800.095983-4

SECRETARIA DE PLANEACION Y OBRAS PÚBLICAS



CAPITULO 4.

PLAN FINANCIERO

PLAN DE DESARROLLO 2020 – 2023

TODOS POR EL CAMPO



ROSAS EN BUENAS MANOS



Calle 6 No. 3-40 Barrio Belén Edificio CAM Rosas Cauca Celular: 3225391953
Email: alcaldia@rosas-cauca.gov.co
Página Web: www.rosas-cauca.gov.co
CÓDIGO POSTAL 193550



Libertad y Orden

REPÚBLICA DE COLOMBIA
DEPARTAMENTO DEL CAUCA
MUNICIPIO DE ROSAS
NIT: 800.095983-4

SECRETARIA DE PLANEACION Y OBRAS PÚBLICAS



4.1 DIAGNÓSTICO FINANCIERO 2016 – 2019

En principio, el presente diagnóstico financiero representa un resultado de procesos de investigación, registro y análisis de la información financiera del Municipio de Rosas Cauca, correspondiente a las vigencias 2016, 2017, 2018 y 2019; realizado bajo principios de legalidad, eficiencia y responsabilidad. Asimismo, justificado en fuentes primarias de información, tales como, FUT, SICODIS y ejecuciones presupuestales que permiten establecer el comportamiento y las tendencias de las rentas y los gastos para dichas vigencias. En consecuencia el diagnóstico financiero se realiza para comprender, analizar e interpretar la situación económica y financiera del Municipio, ya que a través del estudio del comportamiento y tendencias de las rentas que la Administración percibe, se establece el nivel de capacidad fiscal, ejecución presupuestal, distribución del gasto y se fijan los límites de éste de acuerdo a la Ley 617/00, determinando así el comportamiento y la tendencia de los montos asignados para garantizar el funcionamiento y operatividad de la Administración.

Finalmente, este documento pretende aportar los elementos necesarios para el análisis financiero y control fiscal, social y político de las finanzas públicas del Municipio de Rosas Cauca, presentando la dinámica de ejecución de ingresos y gastos de las vigencias 2016, 2017, 2018 y 2019, por medio del presente diagnóstico financiero e institucional evidenciando el estado situacional y los resultados fiscales.

La situación financiera de la entidad territorial.

Inicialmente cabe mencionar que el Municipio goza de finanzas sanas, puesto que ha venido cumpliendo con normalidad el pago de sus acreencias y compromisos, adicionalmente no tiene deuda pública vigente y sus indicadores de ley 617 de 2000, en los últimos cinco años, indican que sus ingresos corrientes de libre destinación, pese a ser insuficientes, han logrado atender con estrechez el pago de sus gastos de funcionamiento y generan un ahorro mínimo para fortalecer la inversión, es por eso que la entidad territorial no se ha visto amenazada con la obligación de adoptar programas de saneamiento fiscal o de reestructuración de pasivos.

No obstante, se hace necesario que la entidad adopte acciones y medidas que tengan como objetivo fomentar la cultura tributaria local, a través de la implementación de estrategias fiscales que permitan promover el recaudo para recuperar recursos propios como los que provienen del impuesto de industria y comercio y predial.

Para el caso del impuesto de industria y comercio se recomienda la actualización o elaboración de un censo y base de datos que permita identificar actividades económicas realizadas

TODOS POR EL CAMPO



ROSAS EN BUENAS MANOS



Calle 6 No. 3-40 Barrio Belén Edificio CAM Rosas Cauca Celular: 3225391953

Email: alcaldia@rosas-cauca.gov.co

Página Web: www.rosas-cauca.gov.co

CÓDIGO POSTAL 193550



Libertad y Orden

REPÚBLICA DE COLOMBIA
DEPARTAMENTO DEL CAUCA
MUNICIPIO DE ROSAS
NIT: 800.095983-4



SECRETARIA DE PLANEACION Y OBRAS PÚBLICAS

constantemente en el Municipio y establecer de acuerdo al estatuto tributario municipal la liquidación del impuesto pertinente de acuerdo a variables que estandaricen el tipo de actividades económicas junto con los topes de ingresos percibidos en ejercicio de actividades comerciales propias de la naturaleza y tipo de negocio.

En cuanto al impuesto predial se recomienda aplicar estrategias de inversión orientadas a la legalización de predios y actualización catastral con el fin de identificar el potencial máximo de recaudo urbano y rural estableciendo su liquidación pertinente de acuerdo a las disposiciones legales locales y las nacionales contemplando las variaciones que ahora surgen con el Predial Multipropósito, que permitirán establecer beneficios por pronto pago y formas de pago dentro de los límites y autorizaciones legales.

Finalmente se recomienda el control fiscal en la liquidación y el recaudo de la Sobretasa a la Gasolina ya que su comportamiento respecto a las vigencias analizadas, evidencian que es objeto de control y supervisión para un adecuado ejercicio tributario.

Dichas recomendaciones surgen de forma coherente, por el efecto que sobre la asignación de los recursos del sistema general de participaciones tiene el comportamiento y tendencia de los ingresos corrientes de libre destinación del ente territorial, tanto para la vigencia actual, como también para las siguientes, que sumado a que estos recursos podrían disminuir, de acuerdo a la información generada a través del último censo DANE donde se registra un nivel menor de población y de pobreza relativa, siendo estas las principales variables que el DNP tiene en cuenta para establecer la Distribución y cuantía de los recursos del sistema general de participaciones, ingresos que constituyen la mayor fuente de financiación del ente territorial.

Tranquiliza el hecho que la entidad territorial no ha sido objeto de medidas preventivas o correctivas en el marco del monitoreo, seguimiento y control a la ejecución de los recursos del Sistema General de Participaciones, establecido por el Departamento Nacional de Planeación, que pudiese poner en riesgo a liquidez financiera, por imposición de sanciones como la suspensión de giros.

Indicadores de Desempeño Fiscal 2017

Debido a que a la fecha en que se elabora el presente documento no se han publicado los indicadores de desempeño fiscal 2018 se mantiene la información de la vigencia 2017.

INDICADORES DE DESEMPEÑO FISCAL 2017	Municipal 2017	Deptal. 2017
---	-------------------	-----------------

TODOS POR EL CAMPO



ROSAS EN BUENAS MANOS



Calle 6 No. 3-40 Barrio Belén Edificio CAM Rosas Cauca Celular: 3225391953

Email: alcaldia@rosas-cauca.gov.co

Página Web: www.rosas-cauca.gov.co

CÓDIGO POSTAL 193550



**REPÚBLICA DE COLOMBIA
DEPARTAMENTO DEL CAUCA
MUNICIPIO DE ROSAS
NIT: 800.095983-4**

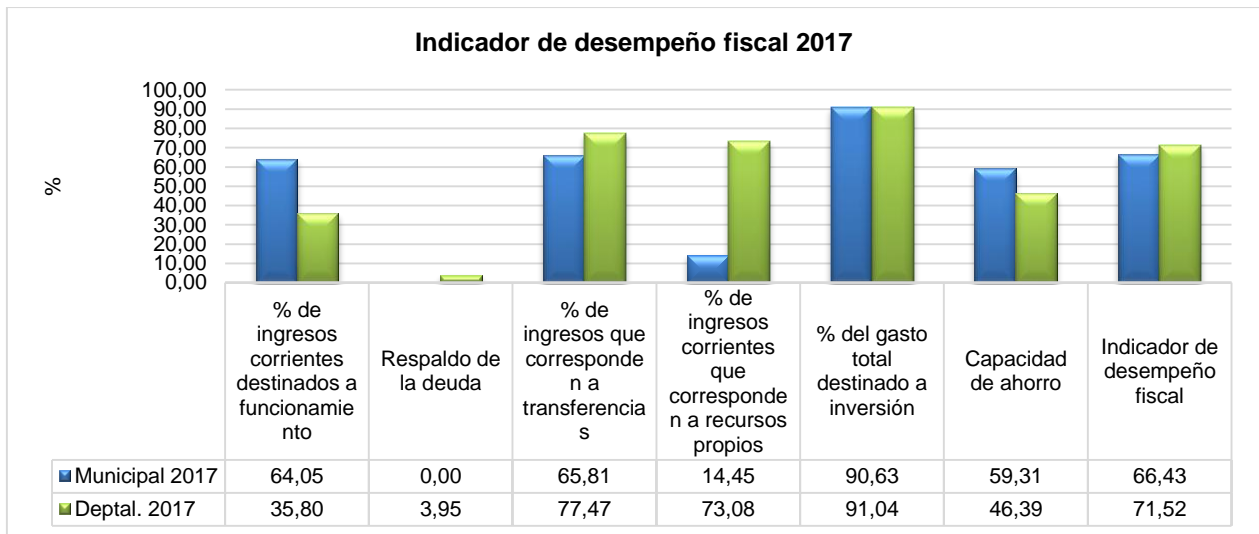


Libertad y Orden

SECRETARIA DE PLANEACION Y OBRAS PÚBLICAS

% de ingresos corrientes destinados a funcionamiento	64,05	35,80
Respaldo de la deuda	0,00	3,95
% de ingresos que corresponden a transferencias	65,81	77,47
% de ingresos corrientes que corresponden a recursos propios	14,45	73,08
% del gasto total destinado a inversión	90,63	91,04
Capacidad de ahorro	59,31	46,39
Indicador de desempeño fiscal	66,43	71,52

Fuente: Elaboración propia, información DNP-DDDR-2017.



Fuente: Elaboración propia, información DNP-DDDR-2017.

Ahora bien, con el fin de contextualizar la situación financiera del Municipio de Rosas Cauca se procede a analizar los resultados fiscales que se obtuvieron del estudio financiero que se realizó para las vigencias 2016-2019 a partir de información suministrada por la secretaría de hacienda municipal. En consecuencia, se observa que el Municipio financia en alto grado el gasto público principalmente con recursos de transferencias.

Gráfica 1. Dependencia de los ingresos Corrientes a las transferencias 2016-2019.

TODOS POR EL CAMPO



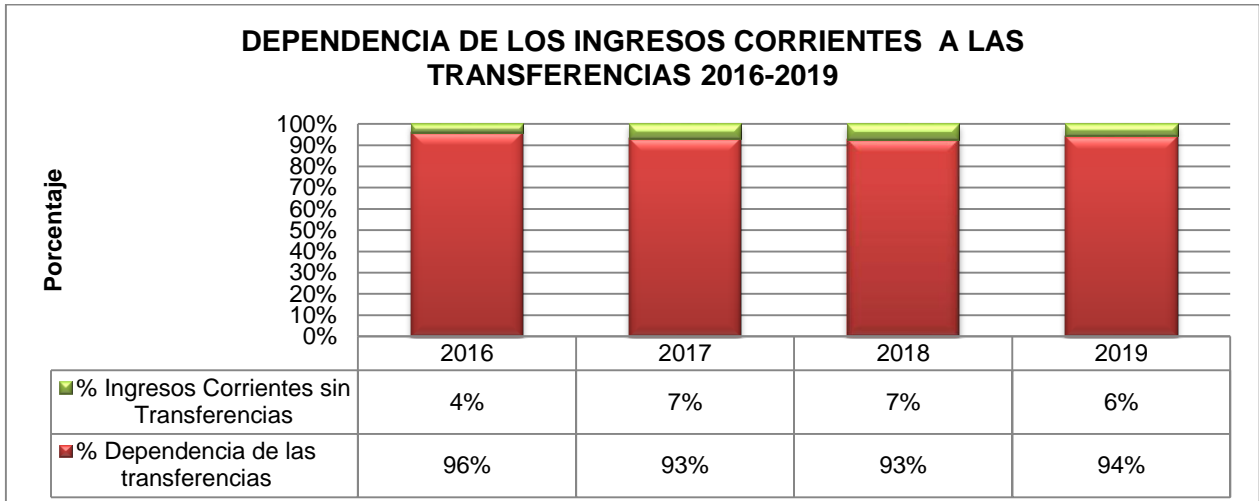
Calle 6 No. 3-40 Barrio Belén Edificio CAM Rosas Cauca Celular: 3225391953

Email: alcaldia@rosas-cauca.gov.co

Página Web: www.rosas-cauca.gov.co

CÓDIGO POSTAL 193550

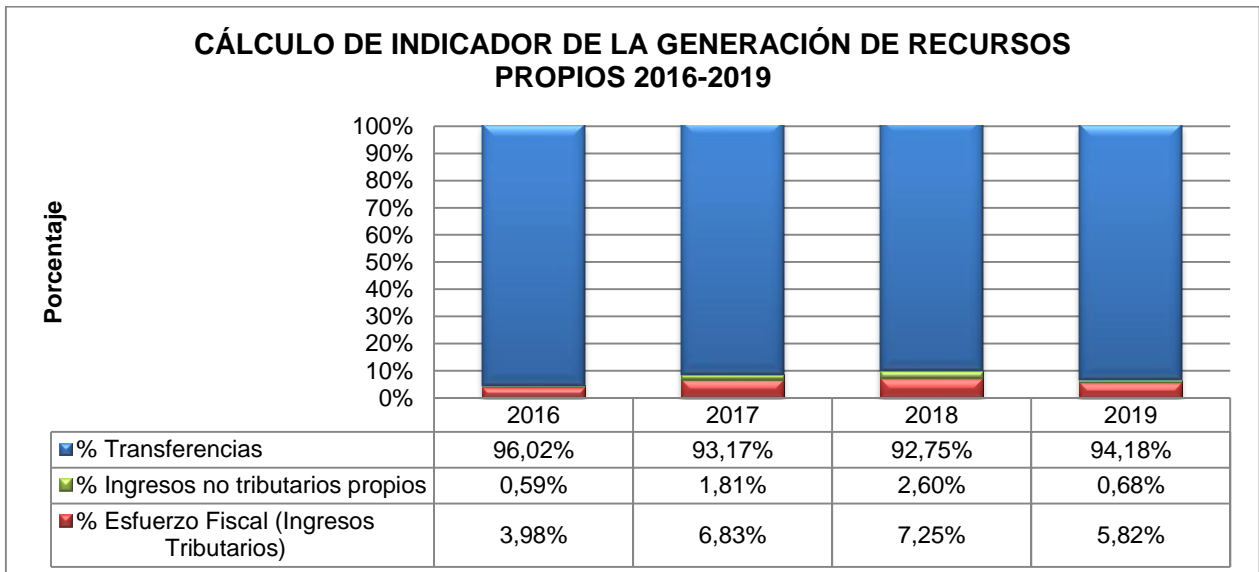
ROSAS EN BUENAS MANOS



Fuente: Elaboración propia, Secretaría de Hacienda Municipal 2020, Información FUT, SICODIS y ejecuciones presupuestales, 2016-2017-2018-2019.

En la siguiente gráfica se observa que durante el lustro que se analiza el Municipio ha realizado un esfuerzo fiscal que ha oscilado entre el 3,98% en el 2016 y del 5,82% en 2019 en la generación de recursos propios.

Gráfica 2. Cálculo de indicador de la generación de recursos propios 2016-2019.



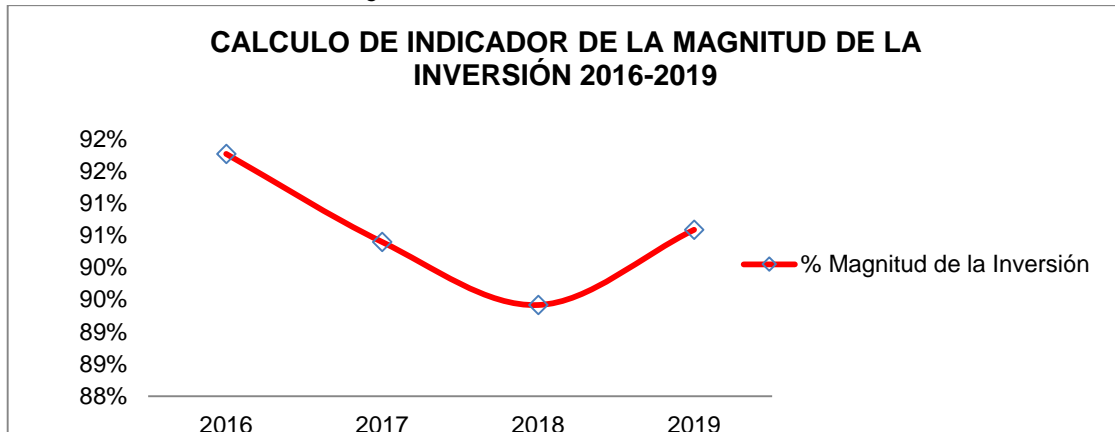
Fuente: Elaboración propia, Secretaría de Hacienda Municipal 2020, Información FUT, SICODIS y ejecuciones presupuestales, 2016-2017-2018-2019.

Seguidamente se observa que el Municipio cumple con el índice esperado ya que la siguiente gráfica muestra que el gasto en inversión ha oscilado entre el 92% en el 2016 y el 91% en el 2019.





Gráfica 3. Cálculo de indicador de la Magnitud de la inversión 2016-2019.



Fuente: Elaboración propia, Secretaría de Hacienda Municipal 2020, Información FUT, SICODIS y ejecuciones presupuestales, 2016-2017-2018-2019.

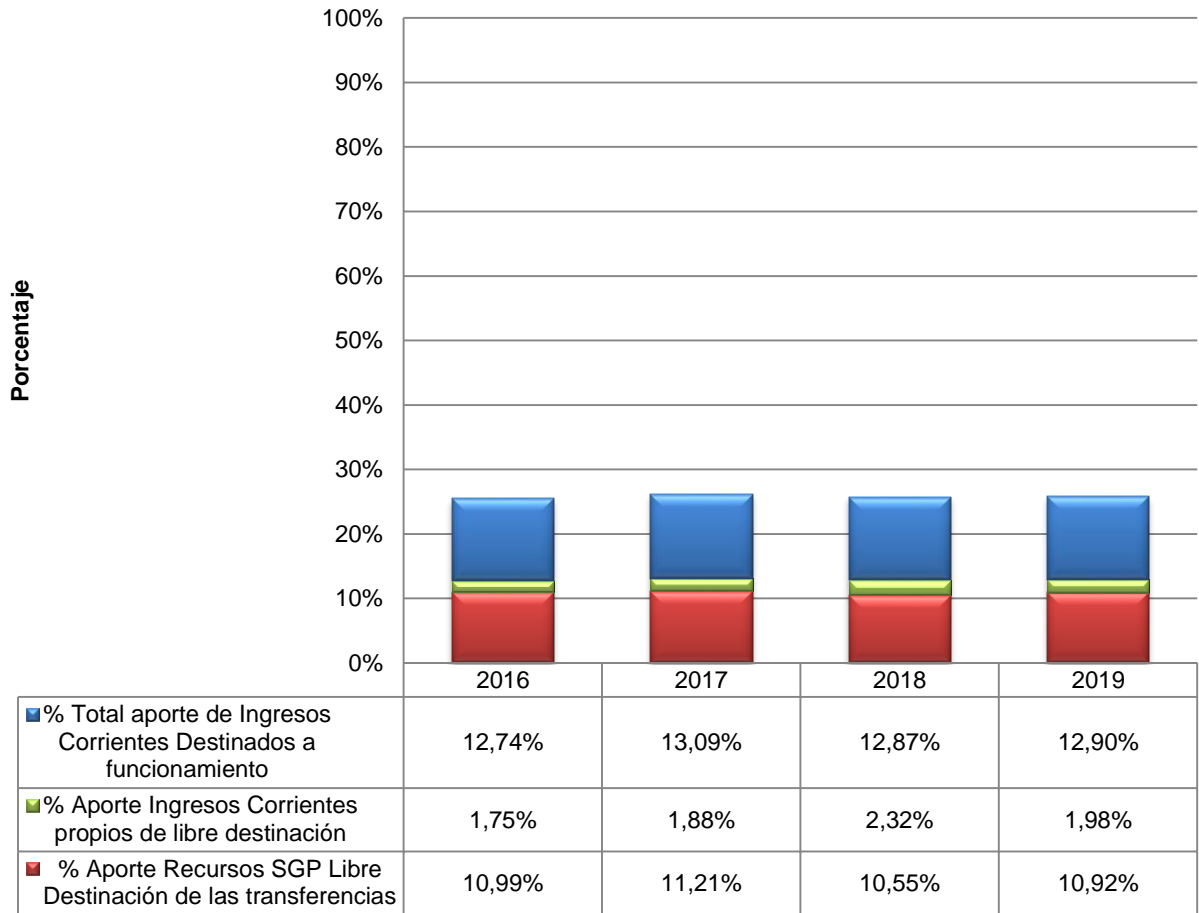
A continuación, se observa que el Municipio en la vigencia 2019 financia sus gastos de funcionamiento con aportes del 12,90% que integran el total de los ingresos corrientes. El SGP Libre destinación financia la gran mayoría de dichos gastos ya que sus aportes corresponden al 10,92% y los ingresos corrientes propios de libre destinación aportan a esta estructura entre el 1,75% y el 1,98%.

Gráfica 5. Ingresos corrientes destinados a funcionamiento 2016-2019





INGRESOS CORRIENTES DESTINADOS A FUNCIONAMIENTO 2016-2019



Fuente: Elaboración propia, Secretaría de Hacienda Municipal 2020, Información FUT, SICODIS y ejecuciones presupuestales, 2016-2017-2018-2019.

Comportamiento y Composición Financiero

Inicialmente se detallan los ingresos del Municipio de Rosas Cauca durante las vigencias 2016 a 2019, los cuales presentan una tendencia alcista, sobrepasando los \$ 17.511'895.604,26 que se registran en el 2016 a \$18.629'019.766,65 en el 2019, acumulando un crecimiento del 6% durante el periodo analizado.

2.1. Tabla 2. Ingresos totales en pesos

CONCEPTOS	2016	2017	2018	2019
-----------	------	------	------	------





**REPÚBLICA DE COLOMBIA
DEPARTAMENTO DEL CAUCA
MUNICIPIO DE ROSAS
NIT: 800.095983-4**



Libertad y Orden

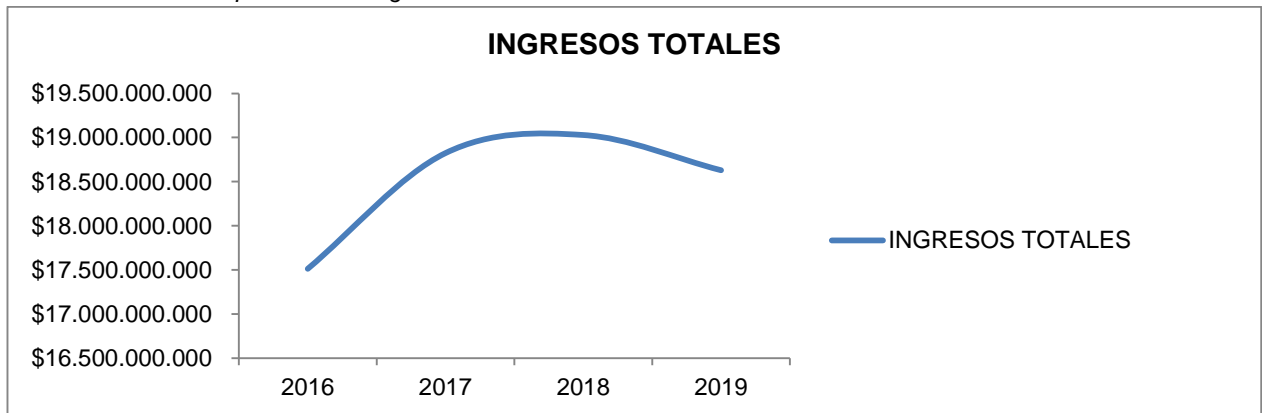
SECRETARIA DE PLANEACION Y OBRAS PÚBLICAS

INGRESOS TOTALES	\$	\$	\$	\$
	17.511.895.604,26	18.823.723.080,91	19.028.506.796,24	18.629.019.766,65
TRIBUTARIOS	\$ 248.767.165,00	\$ 223.696.714,00	\$ 331.652.445,12	\$ 270.820.908,00
NO TRIBUTARIOS	\$ 31.020.000,00	\$ 50.529.168,74	\$ 142.652.742,00	\$ 32.544.389,00
TRANSFERENCIAS SGP	\$ 5.151.035.212,00	\$ 4.910.527.786,00	\$ 5.269.522.548,00	\$ 5.498.447.000,00
TRANSFERENCIAS DEPARTAMENTALES FUNCIONAMIENTO	\$ 452.499.000,00	\$ 0,00	\$ 548.913.176,00	\$ 3.852.560,00
RENTAS DE DESTINACIÓN ESPECIFICA	\$ 223.205.517,00	\$ 603.302.186,96	\$ 816.530.749,62	\$ 577.866.883,65
FONDO LOCAL DE SALUD	\$ 6.543.157.710,26	\$ 7.069.386.405,00	\$ 7.327.599.918,50	\$ 8.754.419.363,00
RECURSOS DE CAPITAL	\$ 4.862.211.000,00	\$ 5.966.280.820,21	\$ 4.591.635.217,00	\$ 3.491.068.663,00

VARIACIÓN ANUAL		7%	1%	-2%
TASA DE CRECIMIENTO 2016-2019				6%

Fuente: Elaboración propia, Secretaría de Hacienda Municipal 2020, Información FUT, SICODIS y ejecuciones presupuestales, 2016-2017-2018-2019.

2.1.1. Gráfica 6. Comportamiento Ingresos Totales 2016-2019.



Fuente: Elaboración propia, Secretaría de Hacienda Municipal 2020, Información FUT, SICODIS y ejecuciones presupuestales, 2016-2017-2018-2019.

En consecuencia, a la gráfica anterior, es pertinente mencionar que para la vigencia 2019 la curva de ingresos totales sufre una tendencia a la baja debido a la disminución de los recursos del balance que integran los recursos de capital. Dicho comportamiento se puede evidenciar en el siguiente gráfico:

TODOS POR EL CAMPO



ROSAS EN BUENAS MANOS



Calle 6 No. 3-40 Barrio Belén Edificio CAM Rosas Cauca Celular: 3225391953

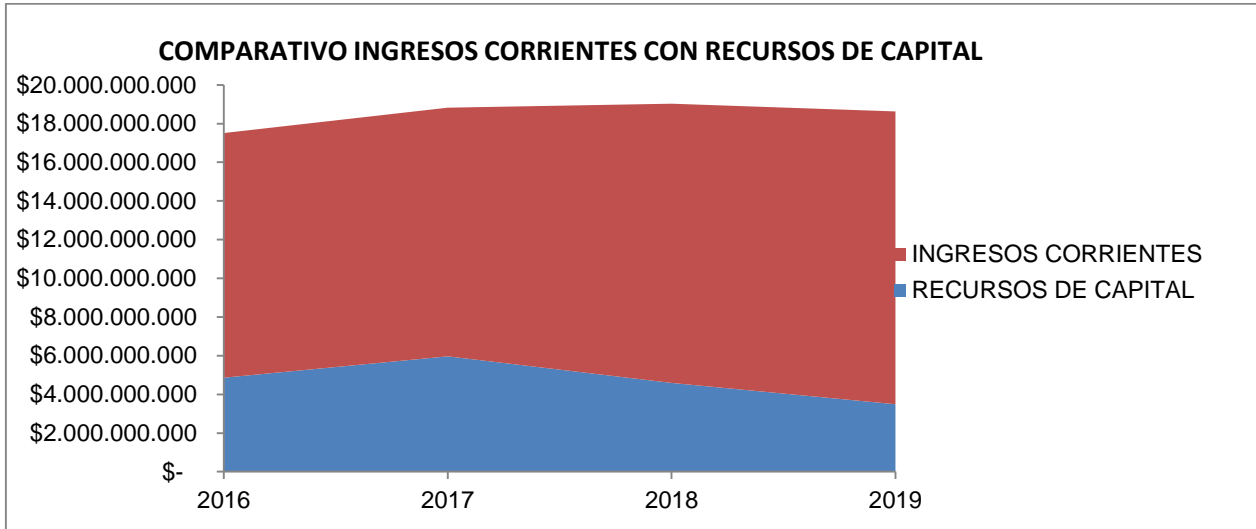
Email: alcaldia@rosas-cauca.gov.co

Página Web: www.rosas-cauca.gov.co

CÓDIGO POSTAL 193550



2.1.2. Gráfica 6. Comparativo de ingresos corrientes con recursos de capital 2016-2019.



Fuente: Elaboración propia, Secretaría de Hacienda Municipal 2020, Información FUT, SICODIS y ejecuciones presupuestales, 2016-2017-2018-2019.

Tabla 3. Composición general de los ingresos.

CONCEPTOS	COMPOSICIÓN			
	2016	2017	2018	2019
INGRESOS TOTALES	100,00%	100,00%	100,00%	100,00%
TRIBUTARIOS	1,42%	1,19%	1,74%	1,45%
NO TRIBUTARIOS	0,18%	0,27%	0,75%	0,17%
TRANSFERENCIAS SGP	29,41%	26,09%	27,69%	29,52%
TRANSFERENCIAS DEPARTAMENTALES FUNCIONAMIENTO	2,58%	0,00%	2,88%	0,02%
RENTAS DE DESTINACIÓN ESPECÍFICA	1,27%	3,21%	4,29%	3,10%
FONDO LOCAL DE SALUD	37,36%	37,56%	38,51%	46,99%
RECURSOS DE CAPITAL	27,77%	31,70%	24,13%	18,74%

Fuente: Elaboración propia, Secretaría de Hacienda Municipal 2020, Información FUT, SICODIS y ejecuciones presupuestales, 2016-2017-2018-2019.

- Los ingresos tributarios han contribuido en la composición de los ingresos totales con aportes que varían entre el 1,42% en la vigencia 2016 y el 1,45% en el 2019, que corresponden a las cotas menor y mayor en la participación de esta clase de ingresos en el ingreso total.
- Los ingresos no tributarios sin transferencias, conformados por recursos provenientes de las tasas y derechos como constancias y papelería, registro de marcas y herretes, publicaciones; adicionalmente la venta de bienes y servicios; también rentas





Libertad y Orden

REPÚBLICA DE COLOMBIA
DEPARTAMENTO DEL CAUCA
MUNICIPIO DE ROSAS
NIT: 800.095983-4



SECRETARIA DE PLANEACION Y OBRAS PÚBLICAS

contractuales y finalmente otros ingresos no tributarios. Dichos ingresos registran una tendencia alcista y se vinculan en el ingreso total en el periodo analizado, con aportes que van del 0,18% en el 2016 al 0,75% en el 2019.

- Las transferencias del sistema general de participaciones han contribuido con aportes que fluctúan entre el 29,41% en el 2016 al 29,52% en el 2019.
- Las rentas de destinación específica están compuestas por la sobretasa bomberil, la estampilla pro adulto mayor, la estampilla pro cultura, la sobretasa al deporte, la contribución sobre contratos de obras públicas, los derechos de explotación de juegos de suerte y azar, otras tasas y derechos, tránsito y transporte, multas de gobierno y transferencias del sector eléctrico de orden departamental. En dichas rentas se registran participaciones con una tendencia alcista que va desde un 1,27% en la vigencia 2016 a 3,10% en el 2019.
- Las rentas del Fondo Local de Salud, constituyen los mayores aportes en la conformación del ingreso con registros que oscilan entre el 37,36% en el 2016 al 46,99% en el 2019. Cabe mencionar que más del 98% de estos ingresos están constituidas por recursos sin situación de fondos.
- Los recursos de Capital, conformados mayoritariamente por recursos del sistema general de regalías, del balance, de cofinanciación y de rendimientos financieros; le han hecho aportes a la estructura rentística con porcentajes que van desde el 27,77% en la vigencia 2016 donde se percibieron recursos del SGR, al 18,74% en el 2019 donde no se percibieron recursos SGR.

Seguidamente se presenta el comportamiento de dichos ingresos durante las vigencias 2016 – 2019.

Tabla 4. Comportamiento general de los ingresos

CONCEPTOS	COMPORTAMIENTO			
	2016/2017	2017/2018	2018/2019	PROMEDIO ANNUAL A 2019
INGRESOS TOTALES	7%	1%	-2%	2%
TRIBUTARIOS	-10%	48%	-18%	5%
NO TRIBUTARIOS	63%	182%	-77%	42%
TRANSFERENCIAS SGP	-5%	7%	4%	2%
TRANSFERENCIAS DEPARTAMENTALES FUNCIONAMIENTO	-100%	0%	-99%	0%
RENTAS DE DESTINACIÓN ESPECIFICA	170%	35%	-29%	44%
FONDO LOCAL DE SALUD	8%	4%	19%	8%
RECURSOS DE CAPITAL	23%	-23%	-24%	-6%

TODOS POR EL CAMPO



ROSAS EN BUENAS MANOS



Calle 6 No. 3-40 Barrio Belén Edificio CAM Rosas Cauca Celular: 3225391953

Email: alcaldia@rosas-cauca.gov.co

Página Web: www.rosas-cauca.gov.co

CÓDIGO POSTAL 193550



Libertad y Orden

REPÚBLICA DE COLOMBIA
DEPARTAMENTO DEL CAUCA
MUNICIPIO DE ROSAS
NIT: 800.095983-4

SECRETARIA DE PLANEACION Y OBRAS PÚBLICAS



Fuente: Elaboración propia, Secretaría de Hacienda Municipal 2020, Información FUT, SICODIS y ejecuciones presupuestales, 2016-2017-2018-2019.

- Los ingresos tributarios muestran una tasa de crecimiento promedio del 5% a la vigencia 2019.
- Los ingresos no tributarios sin transferencias, conformados por recursos provenientes de las tasas y derechos como constancias y papelería, registro de marcas y herretes, publicaciones; adicionalmente la venta de bienes y servicios; también rentas contractuales y finalmente otros ingresos no tributarios; presentan un crecimiento promedio del 42%.
- Las transferencias del sistema general de participaciones evidencian un crecimiento del 2% a 2019.
- Las transferencias departamentales para funcionamiento se mantienen constantes debido a la dependencia en aspectos económicos y financieros que el departamento define al momento de direccionar dichos recursos al Municipio. No obstante, se tienen en cuenta para el análisis y composición de los recursos de libre destinación.
- Las rentas de destinación específica están compuestas por la sobretasa bomberil, la estampilla pro adulto mayor, la estampilla pro cultura, la sobretasa al deporte, la contribución sobre contratos de obras públicas, los derechos de explotación de juegos de suerte y azar, otras tasas y derechos, tránsito y transporte, multas de gobierno y transferencias del sector eléctrico de orden departamental. El comportamiento de dichas rentas evidencia un crecimiento promedio del 44% y se posicionan como las rentas con mayor proyección e incremento para las siguientes vigencias.
- Las rentas del Fondo Local de Salud registran un comportamiento alcista promedio del 8% entre los años 2016 – 2019.
- Los Recursos de capital muestran un desarrollo del 6% en el lapso de tiempo analizado que para el año 2019 representa una tendencia a la baja, debido a la disminución de los recursos del balance que integran los recursos de capital, lo cual puede representar un incremento en la ejecución de recursos para inversión.

A continuación, se detallan los ingresos corrientes de libre destinación del Municipio de Rosas Cauca durante las vigencias 2016 a 2019, los cuales presentan una tendencia a la baja, disminuyéndose de los \$ 2.228.269.592 que se registran en el 2016 a \$1.960.052.046 en el 2019, acumulando una disminución del 12% entre las vigencias 2016 a 2019. Por lo cual se deben instaurar acciones y medidas que permitan fortalecer el proceso fiscal de recaudo tributario y financiero de la entidad territorial. Teniendo en cuenta, dicho dictamen se procede a presentar el comportamiento y la composición de los ingresos corrientes de libre destinación.

TODOS POR EL CAMPO



ROSAS EN BUENAS MANOS



Calle 6 No. 3-40 Barrio Belén Edificio CAM Rosas Cauca Celular: 3225391953

Email: alcaldia@rosas-cauca.gov.co

Página Web: www.rosas-cauca.gov.co

CÓDIGO POSTAL 193550



REPÚBLICA DE COLOMBIA
DEPARTAMENTO DEL CAUCA
MUNICIPIO DE ROSAS
NIT: 800.095983-4



Libertad y Orden

SECRETARIA DE PLANEACION Y OBRAS PÚBLICAS

Tabla 11. Ingresos corrientes de libre destinación 2016-2019.

TIPO DE INGRESOS	2016	2017	2018	2019
INGRESOS CORRIENTES DE LIBRE DESTINACIÓN	\$ 2.228.269.592	\$ 1.674.198.852	\$ 2.617.724.276	\$ 1.960.052.046
TRIBUTARIOS	\$ 248.767.165	\$ 223.696.714	\$ 331.652.445	\$ 270.820.908
SOBRETASA A LA GASOLINA	\$ 98.462.000	\$ 91.267.000	\$ 197.469.275	\$ 90.227.780
IMPUESTO PREDIAL UNIFICADO	\$ 50.283.000	\$ 75.302.668	\$ 49.938.004	\$ 64.377.073
OTROS INGRESOS TRIBUTARIOS	\$ 118.000	\$ 2.859.451	\$ 41.440.782	\$ 65.449.476
IMPUESTO DE INDUSTRIA Y COMERCIO	\$ 99.811.000	\$ 53.423.860	\$ 38.121.747	\$ 45.207.419
AVISOS Y TABLEROS	\$ 93.165	\$ 843.735	\$ 4.682.637	\$ 5.499.160
IMPUESTO DE ESPECTÁCULOS PÚBLICOS MUNICIPAL	\$ 0	\$ 0	\$ 0	\$ 60.000
NO TRIBUTARIOS	\$ 1.979.502.427	\$ 1.450.502.138	\$ 2.286.071.831	\$ 1.689.231.138
CONSTANCIAS Y PAPELERÍA	\$ 0	\$ 0	\$ 0	\$ 10.641.600
RÉGISTRO DE MARCAS Y HERRETES	\$ 271.000	\$ 180.000	\$ 445.950	\$ 301.000
PUBLICACIONES	\$ 0	\$ 0	\$ 0	\$ 30.000
PREDIAL	\$ 6.879.000	\$ 14.559.411	\$ 28.406.342	\$ 10.381.144
INDUSTRIA Y COMERCIO	\$ 266.000	\$ 63.000	\$ 0	\$ 788.000
VENTA DE BIENES Y SERVICIOS	\$ 7.705.000	\$ 4.369.000	\$ 6.857.850	\$ 5.771.750
RENTAS CONTRACTUALES	\$ 3.020.000	\$ 1.215.230	\$ 5.592.860	\$ 1.515.895
LIBRE DESTINACIÓN SGP	\$ 1.495.983.427	\$ 1.399.972.969	\$ 1.594.505.913	\$ 1.652.834.189
TRANSFERENCIA NIVEL DEPARTAMENTAL FUNCIONAMIENTO	\$ 452.499.000	\$ 0	\$ 548.913.176	\$ 3.852.560
OTROS INGRESOS NO TRIBUTARIOS	\$ 12.879.000	\$ 30.142.528	\$ 101.349.740	\$ 3.115.000
VARIACIÓN 2016-2019		-25%	56%	-25%
TASA DE CRECIMIENTO 2016-2019				-\$ 268.217.546
				-12%

Fuente: Elaboración propia, Secretaría de Hacienda Municipal 2020, Información FUT, SICODIS y ejecuciones presupuestales, 2016-2017-2018-2019.

La siguiente grafica permite identificar la variación de los ingresos corrientes de libre destinación:

TODOS POR EL CAMPO



ROSAS EN BUENAS MANOS



Calle 6 No. 3-40 Barrio Belén Edificio CAM Rosas Cauca Celular: 3225391953

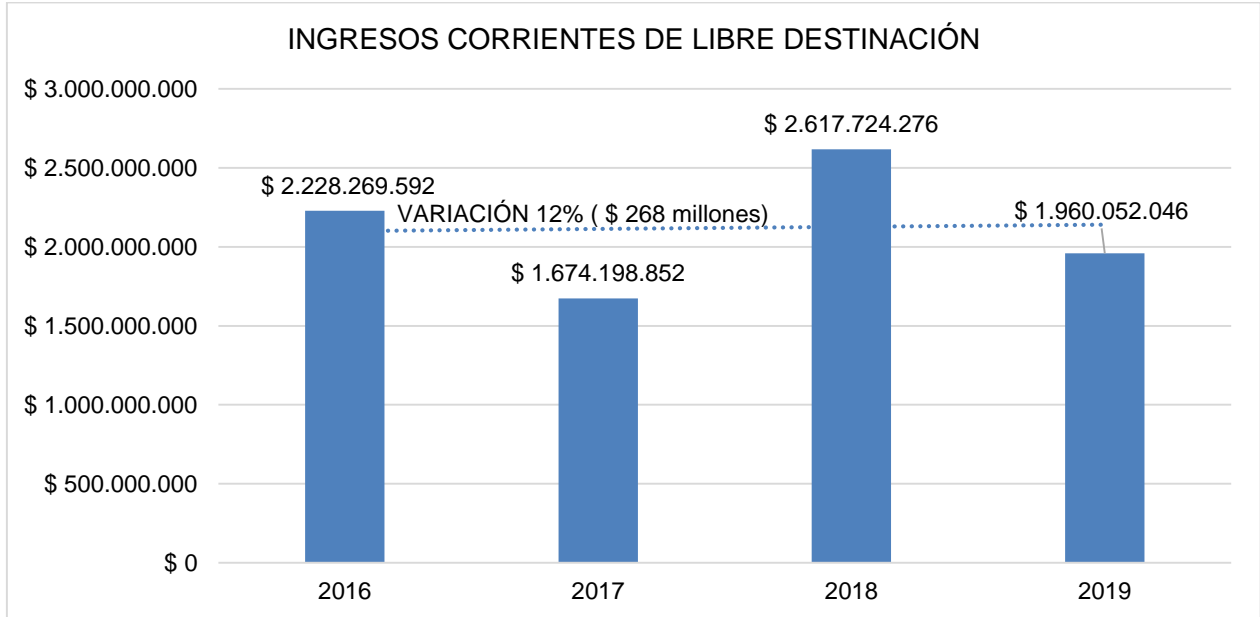
Email: alcaldia@rosas-cauca.gov.co

Página Web: www.rosas-cauca.gov.co

CÓDIGO POSTAL 193550



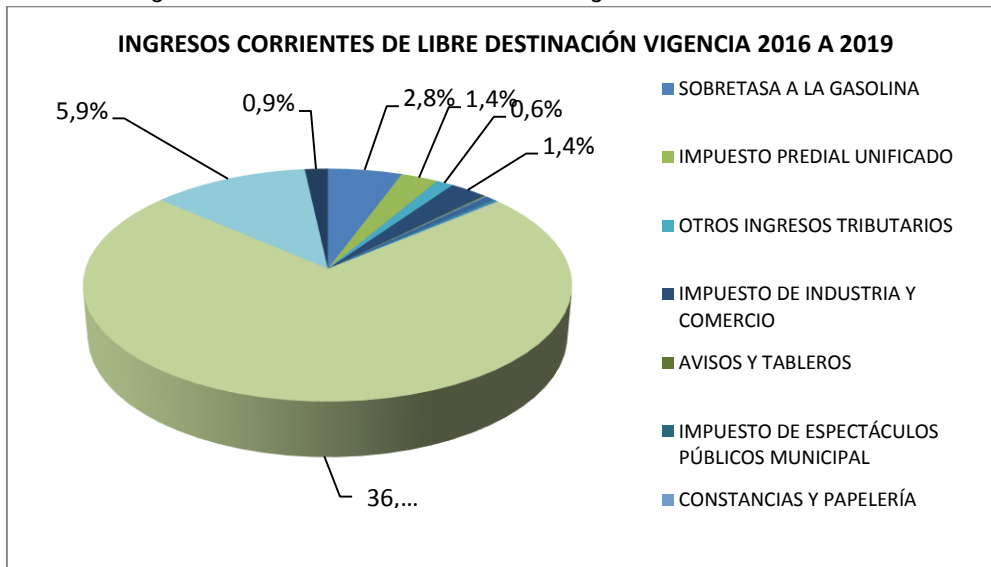
Gráfica 22. Variación Ingresos corrientes de libre destinación 2016-2019.



Fuente: Elaboración propia, Secretaría de Hacienda Municipal 2020, Información FUT, SICODIS y ejecuciones presupuestales, 2016-2017-2018-2019.

Asimismo, se presenta la composición de los ingresos corrientes de libre destinación:

Gráfica 23. Ingresos Corrientes de Libre Destinación vigencia 2016-2019.



Fuente: Elaboración propia, Secretaría de Hacienda Municipal 2020, Información FUT, SICODIS y ejecuciones presupuestales, 2016-2017-2018-2019.





REPÚBLICA DE COLOMBIA
DEPARTAMENTO DEL CAUCA
MUNICIPIO DE ROSAS
NIT: 800.095983-4



Libertad y Orden

SECRETARIA DE PLANEACION Y OBRAS PÚBLICAS

Tabla 13. Composición del ICLD (Ingreso corriente de libre destinación) vigencias 2016 – 2019.

CONCEPTOS	COMPOSICIÓN			
	2016	2017	2018	2019
INGRESOS CORRIENTES DE LIBRE DESTINACIÓN	100%	100%	100%	100%
TRIBUTARIOS	11,16%	13,36%	12,67%	13,82%
SOBRETASA A LA GASOLINA	4,42%	5,45%	7,54%	4,60%
IMPUESTO PREDIAL UNIFICADO	2,26%	4,50%	1,91%	3,28%
OTROS INGRESOS TRIBUTARIOS	0,01%	0,17%	1,58%	3,34%
IMPUESTO DE INDUSTRIA Y COMERCIO	4,48%	3,19%	1,46%	2,31%
AVISOS Y TABLEROS	0,00%	0,05%	0,18%	0,28%
IMPUESTO DE ESPECTÁCULOS PÚBLICOS MUNICIPAL	0,00%	0,00%	0,00%	0,00%
NO TRIBUTARIOS	88,84%	86,64%	87,33%	86,18%
CONSTANCIAS Y PAPELERÍA	0,00%	0,00%	0,00%	0,54%
REGISTRO DE MARCAS Y HERRETES	0,01%	0,01%	0,02%	0,02%
PUBLICACIONES	0,00%	0,00%	0,00%	0,00%
PREDIAL INTERESES MORATORIOS	0,31%	0,87%	1,09%	0,53%
INDUSTRIA Y COMERCIO INTERESES MORATORIOS	0,01%	0,00%	0,00%	0,04%
VENTA DE BIENES Y SERVICIOS	0,35%	0,26%	0,26%	0,29%
RENTAS CONTRACTUALES	0,14%	0,07%	0,21%	0,08%
LIBRE DESTINACIÓN SGP	67,14%	83,62%	60,91%	84,33%
TRANSFERENCIA NIVEL DEPARTAMENTAL FUNCIONAMIENTO	20,31%	0,00%	20,97%	0,20%
OTROS INGRESOS NO TRIBUTARIOS	0,58%	1,80%	3,87%	0,16%

Fuente: Elaboración propia, Secretaría de Hacienda Municipal 2020, Información FUT, SICODIS y ejecuciones presupuestales, 2016-2017-2018-2019.

- Si bien es cierto, los ingresos tributarios han contribuido a los ingresos de libre destinación con aportes que oscilan entre el 11,16% en el 2016 y el 13,82% en el 2019; requieren fortalecimiento fiscal institucional con el fin de lograr un incremento en la capacidad fiscal de la entidad y mantener las variables de eficiencia fiscal de la Ley 617.
- La sobretasa a la gasolina ha sido muy volátil, registrando un aporte del 4,42% en la vigencia 2016, en el 2017 mejora su aporte a la estructura fiscal con un 5,45%, en el 2018 sigue su ascenso participativo con un 7,54% y cae en el 2019 con un aporte del 4,60%.
- El impuesto predial unificado se reporta con 3,28% para la vigencia 2019, registrando su mayor aporte en el 2017 con el 4,5%. No obstante, se requiere de acciones y medidas dirigidas a promover la cultura tributaria del Municipio y asimismo direccionar estrategias para la legalización de predios y actualización catastral.
- EL impuesto de industria y comercio que se reporta con aportes del 2,31% para la vigencia 2019 y debe ser objeto de acciones y medidas que permitan fortalecer y cumplir

TODOS POR EL CAMPO



ROSAS EN BUENAS MANOS



Calle 6 No. 3-40 Barrio Belén Edificio CAM Rosas Cauca Celular: 3225391953

Email: alcaldia@rosas-cauca.gov.co

Página Web: www.rosas-cauca.gov.co

CÓDIGO POSTAL 193550



REPÚBLICA DE COLOMBIA
DEPARTAMENTO DEL CAUCA
MUNICIPIO DE ROSAS
NIT: 800.095983-4



Libertad y Orden

SECRETARIA DE PLANEACION Y OBRAS PÚBLICAS

las disposiciones respecto a dicho impuesto. Se recomienda la actualización o elaboración de un censo y base de datos que permita identificar actividades económicas realizadas constantemente en el Municipio y establecer de acuerdo al estatuto tributario municipal la liquidación del impuesto pertinente de acuerdo a variables que estandaricen el tipo de actividades económicas junto con los topes de ingresos percibidos en ejercicio de actividades comerciales propias de la naturaleza y tipo de negocio.

- Los ingresos no tributarios de libre destinación, conformados por recursos percibidos por concepto de constancias y papelería, registro de marcas y herretes, publicaciones, intereses de predial e industria y comercio, la venta de bienes y servicios, las rentas contractuales, las transferencias SGP de libre destinación, las transferencias nivel departamental para funcionamiento y otros ingresos no tributarios le han aportado a la estructura de esta clase de ingresos el 86,18% en la vigencia 2019.
- La renta más significativa es la transferencia que hace el sistema general de participaciones por concepto de la participación de propósito general de libre destinación, que le han representado al municipio un 84,33% para el 2019 en la composición de los ingresos corrientes de libre destinación.

Tabla 14. Comportamiento de Ingresos corrientes de libre destinación 2016-2019.

CONCEPTOS	COMPORTAMIENTO			
	2016/2017	2017/2018	2018/2019	PROMEDIO ANUAL A 2019
INGRESOS CORRIENTES DE LIBRE DESTINACIÓN	-37%	106%	-44%	57,95%
TRIBUTARIOS	-10%	48%	-18%	33,60%
SOBRETASA A LA GASOLINA	-7%	116%	-54%	95,48%
IMPUESTO PREDIAL UNIFICADO	50%	-34%	29%	23,30%
OTROS INGRESOS TRIBUTARIOS	2323%	1349%	58%	3687,00%
IMPUESTO DE INDUSTRIA Y COMERCIO	-46%	-29%	19%	-70,47%
AVISOS Y TABLEROS	806%	455%	17%	1264,98%
IMPUESTO DE ESPECTÁCULOS PÚBLICOS MUNICIPAL	0%	0%	0%	0%
NO TRIBUTARIOS	-27%	58%	-26%	24,35%
CONSTANCIAS Y PAPELERÍA	0%	0%	0%	0%
REGISTRO DE MARCAS Y HERRETES	-34%	148%	-33%	106,04%
PUBLICACIONES	0%	0%	0%	0%
PREDIAL INTERESES MORATORIOS	112%	95%	-63%	190,89%
INDUSTRIA Y COMERCIO INTERESES MORATORIOS	-76%	-100%	0%	0%
VENTA DE BIENES Y SERVICIOS	-43%	57%	-16%	9,71%
RENTAS CONTRACTUALES	-60%	360%	-73%	282,25%
LIBRE DESTINACIÓN SGP	-6%	14%	4%	8,39%
TRANSFERENCIA NIVEL DEPARTAMENTAL FUNCIONAMIENTO	-100%	0%	-99%	0%
OTROS INGRESOS NO TRIBUTARIOS	134%	236%	-97%	346,05%

TODOS POR EL CAMPO



Calle 6 No. 3-40 Barrio Belén Edificio CAM Rosas Cauca Celular: 3225391953

Email: alcaldia@rosas-cauca.gov.co

Página Web: www.rosas-cauca.gov.co

CÓDIGO POSTAL 193550

ROSAS EN BUENAS MANOS



Libertad y Orden

REPÚBLICA DE COLOMBIA
DEPARTAMENTO DEL CAUCA
MUNICIPIO DE ROSAS
NIT: 800.095983-4

SECRETARIA DE PLANEACION Y OBRAS PÚBLICAS



Fuente: Elaboración propia, Secretaría de Hacienda Municipal 2020, Información FUT, SICODIS y ejecuciones presupuestales, 2016-2017-2018-2019.

- La tasa de crecimiento aritmético de los ingresos tributarios durante el periodo analizado es del 33,60%; el impuesto predial registra un crecimiento promedio anual del 23,30%; el impuesto de industria y comercio muestra una disminución del 70,47%; la sobretasa a la gasolina registra una tendencia de crecimiento del 95,48% y otros ingresos tributarios presentan el mayor incremento promedio, al igual que los avisos y tableros.
- Paralelamente, los ingresos no tributarios presentan un crecimiento promedio del 24,35% respecto a las vigencias analizadas, donde los recursos del sistema general de participaciones, componente libre destinación de la participación para propósito general crecen al 8,32%, no obstante estos recursos podrían disminuir, de acuerdo a la información generada a través del último censo DANE donde se registra un nivel menor de población y de pobreza relativa siendo estas variables que el DNP tiene en cuenta para establecer la Distribución y cuantía de los recursos para que el Ministerio de Hacienda y crédito público gire al Municipio. Seguidamente, las rentas contractuales y otros ingresos no tributarios tienen una tendencia alcista en su crecimiento.
- Finalmente, la tabla muestra que el crecimiento anual promedio de los ingresos corrientes de libre destinación es del 57,95% para las vigencias analizadas. Sin embargo, se deben instaurar acciones y medidas que permitan fortalecer el proceso fiscal de recaudo tributario y financiero de la entidad territorial.

Ahora bien, la Ley 617 del 2000 establece en su artículo 4 y 6 los límites máximos de gastos de funcionamiento para los Departamentos, Distritos y Municipios correspondientemente. Según el histórico de las finanzas municipales y la información suministrada por la Secretaría de Hacienda, el Municipio cumple con los indicadores de la Ley 617, de autofinanciación de los gastos de funcionamiento de la administración central. Para las vigencias 2016-2018 se presenta el indicador certificado por la Contraloría General de la República para cada vigencia, adicionalmente se proyecta el indicador 2019 de acuerdo a información FUT y SICODIS.

En consecuencia, en la siguiente tabla se procede a evidenciar los indicadores de dicha Ley con información suministrada por la Secretaría de Hacienda Municipal, la cual compone el presente diagnostico financiero e institucional:

Tabla 12. ICLD, Indicadores Ley 617

RELACION DE CUMPLIMIENTO 617	2016	2017	2018	2019
INGRESOS CORRIENTES DE LIBRE DESTINACIÓN	\$ 1.611.458.000	\$ 1.682.535.000	\$ 1.858.492.000	\$ 1.953.084.486
Libre destinación SGP	\$ 1.390.044.000	\$ 1.441.311.000	\$ 1.523.189.000	\$ 1.652.834.189
Aporte del SGP Libre	86%	86%	82%	85%

TODOS POR EL CAMPO



ROSAS EN BUENAS MANOS



Calle 6 No. 3-40 Barrio Belén Edificio CAM Rosas Cauca Celular: 3225391953

Email: alcaldia@rosas-cauca.gov.co

Página Web: www.rosas-cauca.gov.co

CÓDIGO POSTAL 193550



REPÚBLICA DE COLOMBIA
DEPARTAMENTO DEL CAUCA
MUNICIPIO DE ROSAS
NIT: 800.095983-4



Libertad y Orden

SECRETARIA DE PLANEACION Y OBRAS PÚBLICAS

destinación				
Recursos propios libre destinación	\$ 221.414.000	\$ 241.224.000	\$ 335.303.000	\$ 300.250.297
Aporte de recursos propios libre destinación	14%	14%	18%	15%
Gastos de funcionamiento Administración Central sin organos de control	\$ 903.736.000	\$ 1.174.030.000	\$ 1.207.008.000	\$ 1.249.114.478
Gastos Personal	\$ 687.221.000	\$ 886.590.000	\$ 970.064.000	\$ 1.022.186.525
Gastos Generales	\$ 202.696.000	\$ 272.639.000	\$ 219.482.000	\$ 206.032.123
Transferencias corrientes	\$ 13.819.000	\$ 14.801.000	\$ 17.462.000	\$ 20.895.829
% CUMPLIMIENTO LEY 617/00	56,08%	69,78%	64,95%	63,96%
INDICADOR LEY 617/00 MUNICIPIOS DE CUARTA, QUINTA Y SEXTA CATEGORÍA	80%	80%	80%	80%
SITUACIÓN INDICADOR LEY 617/00	CUMPLE	CUMPLE	CUMPLE	CUMPLE
Gastos de funcionamiento Concejo	\$ 130.357.242	\$ 139.965.165	\$ 147.296.860	\$ 152.513.287
Total Honorarios	\$ 106.185.372	\$ 114.727.140	\$ 119.419.480	\$ 123.217.019
1,5% de ICLD	\$ 24.171.870	\$ 25.238.025	\$ 27.877.380	\$ 29.296.267
Número de Concejales	11	11	11	11
Número de sesiones ordinarias autorizadas	70	70	70	70
Número de sesiones extraordinarias autorizadas	20	20	20	20
Valor de la session (Ley 1368 de 2009)	\$ 107.258	\$ 115.886	\$ 120.626	\$ 124.462
Gastos de funcionamiento Personería Municipal	\$ 98.836.000	\$ 107.342.678	\$ 111.599.210	\$ 123.065.308
Gastos de personal	\$ 87.065.000	\$ 93.597.808	\$ 105.293.166	\$ 104.110.644
Gastos generales	\$ 11.771.000	\$ 13.744.870	\$ 6.306.044	\$ 18.954.664
TOTAL GASTOS DE FUNCIONAMIENTO	\$ 1.132.929.242	\$ 1.421.337.843	\$ 1.465.904.070	\$ 1.524.693.072
CAPACIDAD FISCAL. INVERSIÓN ICLD	\$ 478.528.758	\$ 261.197.157	\$ 392.587.930	\$ 428.391.414

Fuente: Elaboración propia, Secretaría de Hacienda Municipal 2020, Información FUT, SICODIS y ejecuciones presupuestales, 2016-2017-2018-2019.

Paralelamente a los ingresos corrientes de libre destinación, se tienen las rentas de destinación específica, por lo cual se presenta la siguiente tabla donde se aprecian dichas rentas que sólo se pueden destinar para el fin con el cual han sido creadas, las cuales se encuentran incorporadas en el Estatuto de Rentas del ente territorial. Cabe destacar, que la tasa de crecimiento entre las vigencias 2016 y 2019 es de 159%.

TODOS POR EL CAMPO



Calle 6 No. 3-40 Barrio Belén Edificio CAM Rosas Cauca Celular: 3225391953

Email: alcaldia@rosas-cauca.gov.co

Página Web: www.rosas-cauca.gov.co

CÓDIGO POSTAL 193550

ROSAS EN BUENAS MANOS



**REPÚBLICA DE COLOMBIA
DEPARTAMENTO DEL CAUCA
MUNICIPIO DE ROSAS
NIT: 800.095983-4**



Libertad y Orden

SECRETARIA DE PLANEACION Y OBRAS PÚBLICAS

Tabla 15. Rentas de destinación específica vigencias 2016 a 2019.

TIPO DE INGRESOS	2016	2017	2018	2019
RENTAS DE DESTINACIÓN ESPECIFICA	\$ 223.205.517	\$ 603.302.187	\$ 816.530.750	\$ 577.866.884
SOBRETASA BOMBERIL	\$ 28.405	\$ 10.459.538	\$ 257.212	\$ 0
ESTAMPILLA PRO DOTACIÓN Y FUNCIONAMIENTO DE CENTROS BIENESTAR DEL ADULTO MAYOR	\$ 133.042.000	\$ 178.196.073	\$ 148.372.523	\$ 251.341.343
ESTAMPILLA PRO CULTURA	\$ 33.473.000	\$ 44.549.016	\$ 37.275.728	\$ 65.282.495
SOBRE TASA DEL DEPORTE	\$ 12.596.112	\$ 52.919.316	\$ 38.982.912	\$ 60.127.476
CONTRIBUCIÓN SOBRE CONTRATOS DE OBRAS PÚBLICAS	\$ 0	\$ 134.457.740	\$ 114.420.474	\$ 131.332.993
DERECHOS DE EXPLOTACIÓN DE JUEGOS DE SUERTE Y AZAR	\$ 370.000	\$ 242.000	\$ 0	\$ 0
OTRAS TASAS Y DERECHOS (No especificadas)	\$ 451.000	\$ 137.497.191	\$ 156.307.205	\$ 0
TRÁNSITO Y TRANSPORTE	\$ 28.679.000	\$ 44.981.313	\$ 73.483.703	\$ 68.476.809
MULTAS DE GOBIERNO	\$ 14.566.000	\$ 0	\$ 3.619.390	\$ 1.305.768
TRANSFERENCIAS DEL SECTOR ELECTRICO DE ORDEN DEPARTAMENTAL	\$ 0	\$ 0	\$ 243.811.603	\$ 0
VARIACIÓN ANUAL		170%	35%	-29%
TASA DE CRECIMIENTO 2016-2019				159%

Fuente: Elaboración propia, Secretaría de Hacienda Municipal 2020, Información FUT y ejecuciones presupuestales, 2016-2017-2018-2019.

En la siguiente tabla se presenta la composición de dichas rentas:

Tabla 16. Composición rentas de destinación específica.

CONCEPTOS	COMPOSICIÓN			
	2016	2017	2018	2019
RENTAS DE DESTINACIÓN ESPECIFICA	100,00%	100,00%	100,00%	100,00%
SOBRETASA BOMBERIL	0,01%	1,73%	0,03%	0,00%
ESTAMPILLA PRO ADULTO MAYOR	59,61%	29,54%	18,17%	43,49%
ESTAMPILLA PRO CULTURA	15,00%	7,38%	4,57%	11,30%
SOBRE TASA DEL DEPORTE	5,64%	8,77%	4,77%	10,41%
CONTRIBUCIÓN SOBRE CONTRATOS DE OBRAS PÚBLICAS	0,00%	22,29%	14,01%	22,73%
DERECHOS DE EXPLOTACIÓN DE JUEGOS DE SUERTE Y AZAR	0,17%	0,04%	0,00%	0,00%
OTRAS TASAS Y DERECHOS (No especificadas)	0,20%	22,79%	19,14%	0,00%
TRÁNSITO Y TRANSPORTE	12,85%	7,46%	9,00%	11,85%
MULTAS DE GOBIERNO	6,53%	0,00%	0,44%	0,23%





**REPÚBLICA DE COLOMBIA
DEPARTAMENTO DEL CAUCA
MUNICIPIO DE ROSAS
NIT: 800.095983-4**

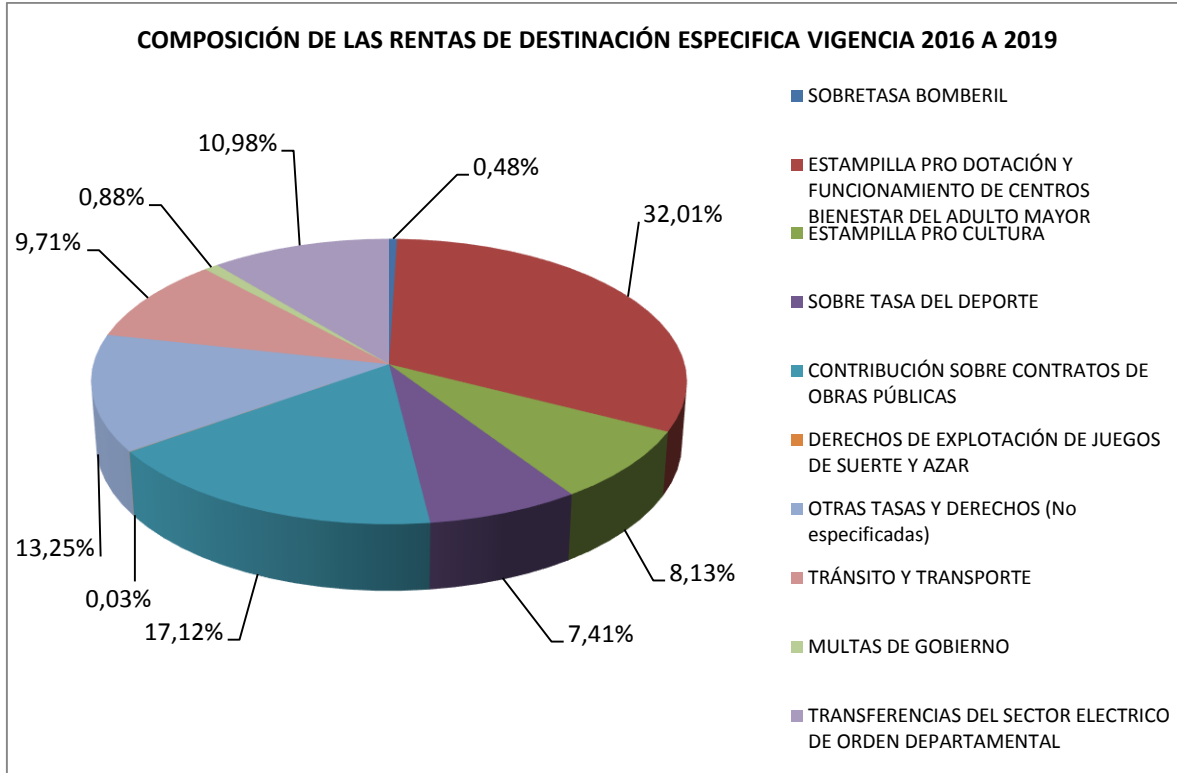


SECRETARIA DE PLANEACION Y OBRAS PÚBLICAS

TRANSFERENCIAS DEL SECTOR ELECTRICO DE ORDEN DEPARTAMENTAL	0,00%	0,00%	29,86%	0,00%
--	-------	-------	--------	-------

Fuente: Elaboración propia, Secretaría de Hacienda Municipal 2020, Información FUT y ejecuciones presupuestales, 2016-2017-2018-2019.

Gráfica 23. Composición de las rentas de destinación específica 2016-2019.



Fuente: Elaboración propia, Secretaría de Hacienda Municipal 2020, Información FUT y ejecuciones presupuestales, 2016-2017-2018-2019.

- La sobretasa bomberil, destinada a cubrir el servicio público de bomberos, sólo representa entre 0,01% para la vigencia 2016 y 0,03 para el 2018, en lo que concierne a la vigencia 2019, se registra una tendencia a la baja. Cabe destacar que estos recursos se respaldan los contratos con los cuerpos de bomberos voluntarios.
- La Estampilla Pro Adulto Mayor “Dotación y funcionamiento de centros bienestar del adulto mayor” para la vigencia 2016 aportó el 59,61% y el 43,49% para la vigencia 2019 donde se percibe una disminución en su recaudo.
- La Estampilla Pro Cultura, aporta el 15% en el año 2016 y se registra con un 11,30% para la vigencia 2019.
- La Sobretasa del Deporte, continua vigente en el Estatuto de Rentas adoptado, para la vigencia 2016 aportó 5,64% y para el 2019 el 10,41% generando un incremento en su recaudo.

TODOS POR EL CAMPO



ROSAS EN BUENAS MANOS



Calle 6 No. 3-40 Barrio Belén Edificio CAM Rosas Cauca Celular: 3225391953

Email: alcaldia@rosas-cauca.gov.co

Página Web: www.rosas-cauca.gov.co

CÓDIGO POSTAL 193550



Libertad y Orden

REPÚBLICA DE COLOMBIA
DEPARTAMENTO DEL CAUCA
MUNICIPIO DE ROSAS
NIT: 800.095983-4

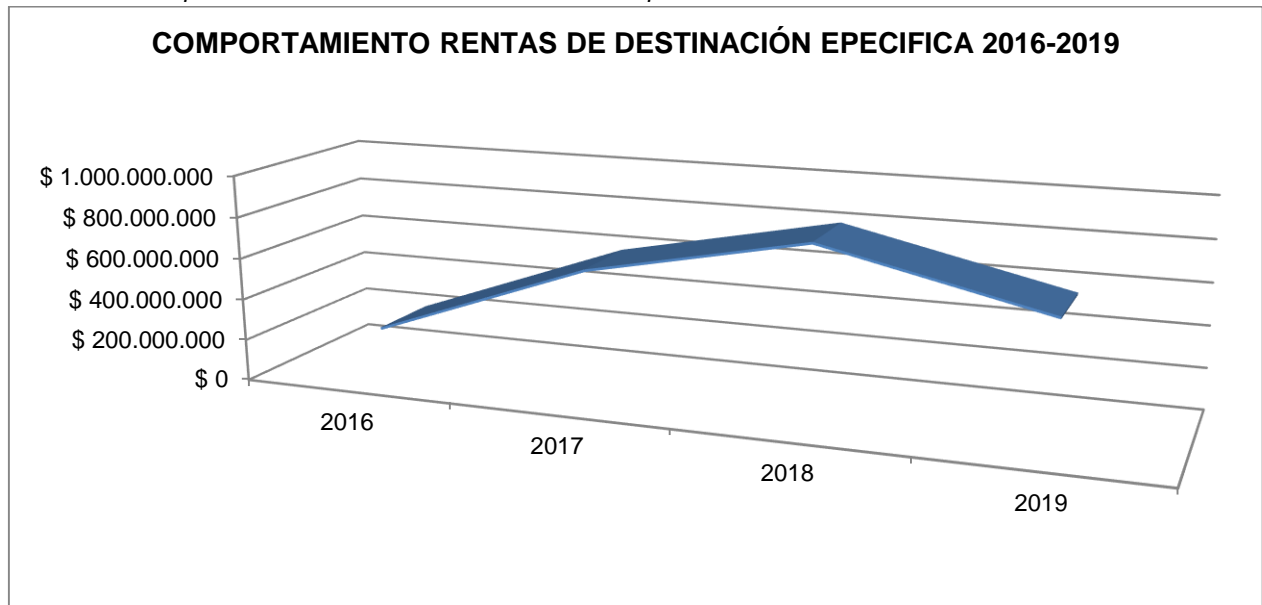


SECRETARIA DE PLANEACION Y OBRAS PÚBLICAS

- La Contribución sobre Contratos de Obra Pública, cuyos recursos son destinados a financiar las actividades de seguridad ciudadana que ejecutan los organismos de seguridad del Estado; su ingreso depende de la dinámica contractual del ente territorial. Dichos recursos han aportado a esta clasificación rentística el 22,73% para la vigencia 2019.
- Las Multas de Tránsito, cuyos ingresos provienen por infracciones de tránsito, se destinan a programas de seguridad vial local; han aportado a esta clasificación de las rentas entre el 12,85% y el 11,85% en la vigencia 2019, traduciéndose en una tendencia alcista.
- Las otras tasas y derechos se reportan con aportes del 0,20% en el 2016 y para el 2018 del y 19,14%, no obstante, para vigencia 2019 su tendencia tiende a disminuir.

Asimismo, se procede a evidenciar el comportamiento de las rentas de destinación específica, para las vigencias 2016 – 2019.

Gráfica 24. Comportamiento de las rentas de destinación específica 2016-2019.



Fuente: Elaboración propia, Secretaría de Hacienda Municipal 2020, Información FUT y ejecuciones presupuestales, 2016-2017-2018-2019.

Tabla 18. Comportamiento de Ingresos corrientes de destinación específica 2016-2019.

CONCEPTOS	COMPORTAMIENTO			PROMEDIO ANUAL A 2019
	2016/2017	2017/2018	2018/2019	
RENTAS DE DESTINACIÓN ESPECIFICA	170%	35%	-29%	198%

TODOS POR EL CAMPO



ROSAS EN BUENAS MANOS



Calle 6 No. 3-40 Barrio Belén Edificio CAM Rosas Cauca Celular: 3225391953

Email: alcaldia@rosas-cauca.gov.co

Página Web: www.rosas-cauca.gov.co

CÓDIGO POSTAL 193550



REPÚBLICA DE COLOMBIA
DEPARTAMENTO DEL CAUCA
MUNICIPIO DE ROSAS
NIT: 800.095983-4



Libertad y Orden

SECRETARIA DE PLANEACION Y OBRAS PÚBLICAS

SOBRETASA BOMBERIL	36723%	-98%	-100%	36600%
ESTAMPILLA PRO DOTACIÓN Y FUNCIONAMIENTO DE CENTROS BIENESTAR DEL ADULTO MAYOR	34%	-17%	69%	35%
ESTAMPILLA PRO CULTURA	33%	-16%	75%	36%
SOBRE TASA DEL DEPORTE	320%	-26%	54%	307%
CONTRIBUCIÓN SOBRE CONTRATOS DE OBRAS PÚBLICAS	0%	-15%	15%	0%
DERECHOS DE EXPLOTACIÓN DE JUEGOS DE SUERTE Y AZAR	-35%	-100%	0%	0%
OTRAS TASAS Y DERECHOS (No especificadas)	30387%	14%	-100%	30376%
TRÁNSITO Y TRANSPORTE	57%	63%	-7%	119%
MULTAS DE GOBIERNO	-100%	0%	-64%	0%
TRANSFERENCIAS DEL SECTOR ELECTRICO DE ORDEN DEPARTAMENTAL	0%	0%	-100%	0%

Fuente: Elaboración propia, Secretaría de Hacienda Municipal 2020, Información FUT y ejecuciones presupuestales, 2016-2017-2018-2019.

- La tasa de crecimiento aritmético promedio de los ingresos de destinación específica durante el periodo analizado es del 198% anual respecto a las vigencias 2016-2019 y para la vigencia 2019 presenta una tendencia a la baja.
- La estampilla para el bienestar del adulto mayor registra un crecimiento promedio anual del 35%.
- La estampilla pro cultura muestra un incremento promedio anual de 36%.
- La sobre tasa al deporte crece al 307% respecto a las anteriores vigencias.
- Finalmente, la tabla muestra que el crecimiento anual promedio de los ingresos de destinación específica tiene una tendencia al alza y se registra con un crecimiento promedio anual del 198% respecto a las vigencias 2016-2019.

Seguidamente se presentan las transferencias como las rentas que constituyen la principal fuente de recursos de la Administración Municipal. Sus aportes han variado entre \$ 10.773.623.072,00 para la vigencia 2016 donde las transferencias componen el 99,58% y los ingresos no tributarios sin transferencias el 0,42%; para la vigencia 2019 se registran \$ 12.768.817.294,00 compuesto en un 99,84% por las transferencias y 0,16% por los ingresos no tributarios sin transferencias.

TODOS POR EL CAMPO



Calle 6 No. 3-40 Barrio Belén Edificio CAM Rosas Cauca Celular: 3225391953

Email: alcaldia@rosas-cauca.gov.co

Página Web: www.rosas-cauca.gov.co

CÓDIGO POSTAL 193550

ROSAS EN BUENAS MANOS



REPÚBLICA DE COLOMBIA
DEPARTAMENTO DEL CAUCA
MUNICIPIO DE ROSAS
NIT: 800.095983-4



Libertad y Orden

SECRETARIA DE PLANEACION Y OBRAS PÚBLICAS

Tabla 17. Transferencias - Sistema General de Participaciones 2016-2019

TIPO DE INGRESOS	2016	2017	2018	2019
TOTAL TRANSFERENCIAS	\$ 12.146.691.922,26	\$ 11.979.914.191,00	\$ 13.389.847.245,50	\$ 14.256.718.923,00
TRANSFERENCIAS DE LIBRE DESTINACIÓN	\$ 1.948.482.427	\$ 1.399.972.969	\$ 2.143.419.089	\$ 1.656.686.749
TRANSFERENCIAS PARA INVERSIÓN	\$ 10.198.209.495	\$ 10.579.941.222	\$ 11.246.428.157	\$ 12.600.032.174
INGRESOS NO TRIBUTARIOS	\$ 12.221.777.922,26	\$ 12.213.163.863,74	\$ 13.765.910.285,50	\$ 14.359.045.888,65
INGRESOS NO TRIBUTARIOS SIN TRANSFERENCIAS	\$ 75.086.000,00	\$ 233.249.672,74	\$ 376.063.040,00	\$ 102.326.965,65
% DE LAS TRANSFERENCIAS	99,39%	98,09%	97,27%	99,29%
% DE LOS INGRESOS NO TRIBUTARIOS SIN TRANSFERENCIAS	0,61%	1,91%	2,73%	0,71%
VARIACIÓN ANUAL		-1%	12%	6%
TASA DE CREMIENTO 2016-2019				17%

Fuente: Elaboración propia, Secretaría de Hacienda Municipal 2020, Información FUT, SICODIS y ejecuciones presupuestales, 2016-2017-2018-2019.

Estas rentas constituyen la principal fuente de recursos de la Administración Municipal. Sus aportes han variado entre \$ 12.146.691.922,26 para la vigencia 2016 donde las transferencias componen el 99,36% y los ingresos no tributarios sin transferencias el 0,61%; para la vigencia 2019 se registran \$ 14.256.718.923,00 compuesto en un 99,29% por las transferencias y 0,71% por los ingresos no tributarios sin transferencias.

En consecuencia, la siguiente gráfica evidencia la dependencia de los ingresos no tributarios respecto a las transferencias:

TODOS POR EL CAMPO



ROSAS EN BUENAS MANOS



Calle 6 No. 3-40 Barrio Belén Edificio CAM Rosas Cauca Celular: 3225391953

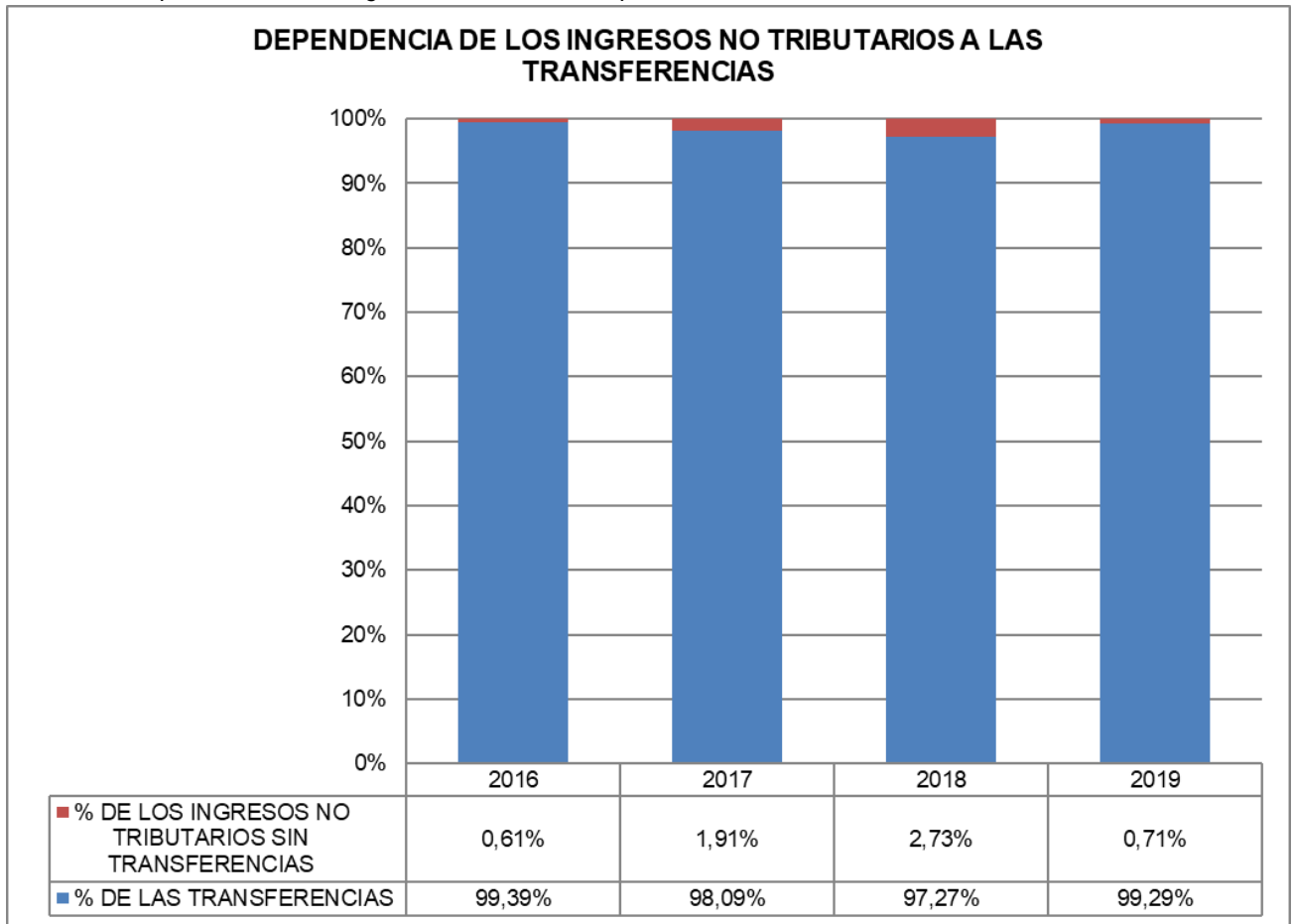
Email: alcaldia@rosas-cauca.gov.co

Página Web: www.rosas-cauca.gov.co

CÓDIGO POSTAL 193550



Gráfica 25. Dependencia de los ingresos no tributarios respecto las transferencias 2016-2019.



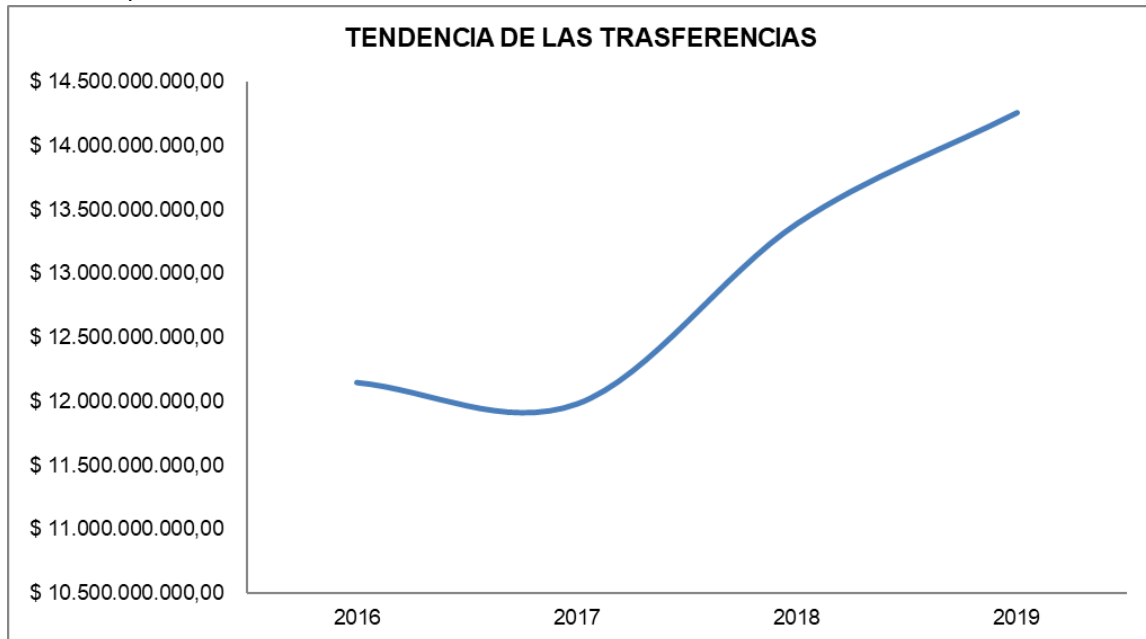
Fuente: Elaboración propia, Secretaría de Hacienda Municipal 2020, Información FUT, SICODIS y ejecuciones presupuestales, 2016-2017-2018-2019.

A partir de la vigencia 2016 hasta la vigencia 2019, las transferencias presentan una tendencia alcista, la cual se puede observar en la siguiente gráfica.





Gráfica 26. Comportamiento de las transferencias.



Fuente: Elaboración propia, Secretaría de Hacienda Municipal 2020, Información FUT, SICODIS y ejecuciones presupuestales, 2016-2017-2018-2019.

Las transferencias tienen una tasa de crecimiento del 17% con una variación anual del 6% en las vigencias 2016 – 2019 y se posicionan como la principal fuente de financiación municipal.

Seguidamente se presentan los montos percibidos por la entidad en las vigencias 2016-2019, de acuerdo a su composición y aporte a esta estructura de ingresos.

Tabla 18. Transferencias 2016 – 2019.

CONCEPTOS	2016	2017	2018	2019
TRASFERENCIAS	\$ 12.146.691.922	\$ 11.979.914.191	\$ 13.389.847.246	\$ 14.256.718.923
TRANSFERENCIAS SGP	\$ 5.151.035.212	\$ 4.910.527.786	\$ 5.269.522.548	\$ 5.498.447.000
SGP EDUCACION	\$ 466.176.263	\$ 439.125.632	\$ 338.108.229	\$ 332.394.011
CALIDAD - MATRÍCULA	\$ 290.663.232	\$ 271.263.968	\$ 198.015.308	\$ 194.068.420
CALIDAD - GRATUIDAD	\$ 175.513.031	\$ 167.861.664	\$ 140.092.921	\$ 138.325.591





Libertad y Orden

REPÚBLICA DE COLOMBIA
DEPARTAMENTO DEL CAUCA
MUNICIPIO DE ROSAS
NIT: 800.095983-4



SECRETARIA DE PLANEACION Y OBRAS PÚBLICAS

AGUA POTABLE Y SANEAMIENTO BASICO	\$ 947.121.383	\$ 981.993.132	\$ 1.056.255.825	\$ 1.144.255.971
PROPOSITO GENERAL	\$ 3.568.321.352	\$ 3.337.810.409	\$ 3.796.442.650	\$ 3.935.319.497
LIBRE DESTINACIÓN SGP	\$ 1.495.983.427	\$ 1.399.972.969	\$ 1.594.505.913	\$ 1.652.834.189
DEPORTE	\$ 82.600.050	\$ 66.080.040	\$ 77.607.396	\$ 74.830.285
CULTURA	\$ 61.950.037	\$ 49.560.030	\$ 58.205.547	\$ 56.122.714
LIBRE INVERSIÓN	\$ 1.927.787.838	\$ 1.817.034.558	\$ 1.969.114.549	\$ 2.057.994.453
FONPET	\$ 0	\$ 5.162.812	\$ 97.009.245	\$ 93.537.856
PRIMERA INFANCIA	\$ 84.181.058	\$ 79.554.348	\$ 0	\$ 0
ALIMENTACION ESCOLAR	\$ 85.235.156	\$ 72.044.265	\$ 78.715.844	\$ 86.477.521
FONDO LOCAL DE SALUD	\$ 6.543.157.710	\$ 7.069.386.405	\$ 7.327.599.919	\$ 8.754.419.363
SGP -REGIMEN SUBSIDIADO	\$ 2.453.799.821	\$ 2.602.525.518	\$ 2.759.861.648	\$ 3.160.404.301
SGP -SALUD PUBLICA	\$ 84.621.119	\$ 87.066.304	\$ 93.029.092	\$ 102.436.434
ETESA/COLJUEGOS 75%	\$ 37.023.436	\$ 44.852.785	\$ 62.829.806	\$ 57.551.306
COLJUEGOS 25% CSF.	\$ 10.388.000	\$ 0	\$ 19.579.041	\$ 19.183.768
FOSYGA Y PGN	\$ 2.964.399.487	\$ 3.502.737.131	\$ 3.684.478.171	\$ 4.994.387.688
COFINANCIACION DEPARTAMENTO	\$ 563.891.847	\$ 654.487.667	\$ 139.675.160	\$ 306.566.354
FONPET	\$ 429.034.000	\$ 177.717.000	\$ 568.147.000	\$ 113.889.512
TRANSFERENCIA NIVEL DEPARTAMENTAL FUNCIONAMIENTO	\$ 452.499.000	\$ 0	\$ 548.913.176	\$ 3.852.560
TRANSFERENCIAS DEL SECTOR ELECTRICO DE ORDEN DEPARTAMENTAL	\$ 0	\$ 0	\$ 243.811.603	\$ 0

TODOS POR EL CAMPO



ROSAS EN BUENAS MANOS



Calle 6 No. 3-40 Barrio Belén Edificio CAM Rosas Cauca Celular: 3225391953

Email: alcaldia@rosas-cauca.gov.co

Página Web: www.rosas-cauca.gov.co

CÓDIGO POSTAL 193550



REPÚBLICA DE COLOMBIA
DEPARTAMENTO DEL CAUCA
MUNICIPIO DE ROSAS
NIT: 800.095983-4



Libertad y Orden

SECRETARÍA DE PLANEACIÓN Y OBRAS PÚBLICAS

Fuente: Elaboración propia, Secretaría de Hacienda Municipal 2020, Información FUT, SICODIS y ejecuciones presupuestales, 2016-2017-2018-2019.

Tabla 19. Composición de las transferencias

CONCEPTOS	COMPOSICIÓN			
	2016	2017	2018	2019
TRASFERENCIAS	100%	100%	100%	100%
TRANSFERENCIAS SGP	42,41%	40,94%	39,61%	38,57%
SGP EDUCACION	3,84%	3,62%	2,78%	2,33%
CALIDAD - MATRÍCULA	2,39%	2,26%	1,48%	1,36%
CALIDAD - GRATUIDAD	1,44%	1,40%	1,05%	0,97%
AGUA POTABLE Y SANEAMIENTO BASICO	7,80%	8,20%	7,89%	8,03%
PROPOSITO GENERAL	29,38%	27,86%	28,35%	27,60%
LIBRE DESTINACIÓN SGP	12,32%	11,69%	11,91%	11,59%
DEPORTE	0,68%	0,55%	0,58%	0,52%
CULTURA	0,51%	0,41%	0,43%	0,39%
LIBRE INVERSIÓN	15,87%	15,17%	14,71%	14,44%
FONPET	0,00%	0,04%	0,72%	0,66%
PRIMERA INFANCIA	0,69%	0,66%	0,00%	0,00%
ALIMENTACION ESCOLAR	0,70%	0,60%	0,59%	0,61%
FONDO LOCAL DE SALUD	53,78%	59,01%	54,58%	61,27%
SGP -REGIMEN SUBSIDIADO	20,20%	21,72%	20,61%	22,17%
SGP -SALUD PUBLICA	0,70%	0,73%	0,69%	0,72%
ETESA/COLJUEGOS 75%	0,30%	0,37%	0,47%	0,40%
COLJUEGOS 25% CSF.	0,09%	0,00%	0,15%	0,13%

TODOS POR EL CAMPO



ROSAS EN BUENAS MANOS



Calle 6 No. 3-40 Barrio Belén Edificio CAM Rosas Cauca Celular: 3225391953

Email: alcaldia@rosas-cauca.gov.co

Página Web: www.rosas-cauca.gov.co

CÓDIGO POSTAL 193550



Libertad y Orden

REPÚBLICA DE COLOMBIA
DEPARTAMENTO DEL CAUCA
MUNICIPIO DE ROSAS
NIT: 800.095983-4



SECRETARIA DE PLANEACION Y OBRAS PÚBLICAS

FOSYGA Y PGN	24,40%	29,24%	27,52%	35,03%
COFINANCIACION DEPARTAMENTO	4,64%	5,46%	1,04%	2,15%
FONPET	3,53%	1,48%	4,24%	0,80%
TRANSFERENCIA NIVEL DEPARTAMENTAL FUNCIONAMIENTO	3,73%	0,00%	4,10%	0,03%
TRANSFERENCIAS DEL SECTOR ELECTRICO DE ORDEN DEPARTAMENTAL	0,00%	0,00%	1,82%	0,00%

Fuente: Elaboración propia, Secretaría de Hacienda Municipal 2020, Información FUT, SICODIS y ejecuciones presupuestales, 2016-2017-2018-2019.

El sistema general de participaciones, sin incluir la participación para la salud, aportan a las transferencias entre el 42,41% en el 2016 y el 38,57% para la vigencia 2019.

Las rentas que conforman el Fondo Local de Salud contribuyen con esta clase de ingresos con los mayores aportes que oscilan entre el 53,78% en el año 2016 y 61,27% en el 2019. La mayoría de estos recursos son sin situación de fondos.

Tabla No. 20. Comportamiento de las transferencias

CONCEPTOS	COMPORTAMIENTO			
	2016/2017	2017/2018	2018/2019	PROMEDIO ANUAL A 2019
TRASFERENCIAS	-1,37%	11,77%	6,47%	4,22%
TRANSFERENCIAS SGP	-4,67%	7,31%	4,34%	1,75%
SGP EDUCACION	-5,80%	-23,00%	-1,69%	-7,62%
CALIDAD - MATRÍCULA	-6,67%	-27,00%	-1,99%	-8,92%
CALIDAD - GRATUIDAD	-4,36%	-16,54%	-1,26%	-5,54%

TODOS POR EL CAMPO



ROSAS EN BUENAS MANOS



Calle 6 No. 3-40 Barrio Belén Edificio CAM Rosas Cauca Celular: 3225391953

Email: alcaldia@rosas-cauca.gov.co

Página Web: www.rosas-cauca.gov.co

CÓDIGO POSTAL 193550



Libertad y Orden

REPÚBLICA DE COLOMBIA
DEPARTAMENTO DEL CAUCA
MUNICIPIO DE ROSAS
NIT: 800.095983-4



SECRETARIA DE PLANEACION Y OBRAS PÚBLICAS

AGUA POTABLE Y SANEAMIENTO BASICO	3,68%	7,56%	8,33%	4,89%
PROPOSITO GENERAL	-6,46%	13,74%	3,66%	2,73%
LIBRE DESTINACIÓN SGP	-6,42%	13,90%	3,66%	2,78%
DEPORTE	-20,00%	17,44%	-3,58%	-1,53%
CULTURA	-20,00%	17,44%	-3,58%	-1,53%
LIBRE INVERSIÓN	-5,75%	8,37%	4,51%	1,78%
FONPET	0%	1779,00%	-3,58%	0%
PRIMERA INFANCIA	-5,50%	-100,00%	0%	0%
ALIMENTACION ESCOLAR	-15,48%	9,26%	9,86%	0,91%
FONDO LOCAL DE SALUD	8,04%	3,65%	19,47%	7,79%
SGP -REGIMEN SUBSIDIADO	6,06%	6,05%	14,51%	6,65%
SGP -SALUD PUBLICA	2,89%	6,85%	10,11%	4,96%
ETESA/COLJUEGOS 75%	21,15%	40,08%	-8,40%	13,21%
COLJUEGOS 25% CSF.	-100,00%	0%	-2,02%	0%
FOSYGA Y PGN	18,16%	5,19%	35,55%	14,73%
COFINANCIACION DEPARTAMENTO	16,07%	-78,66%	119,49%	14,22%
FONPET	-58,58%	219,69%	-79,95%	20,29%
TRANSFERENCIA NIVEL DEPARTAMENTAL FUNCIONAMIENTO	-100,00%	0%	-99,30%	0%
TRANSFERENCIAS DEL SECTOR ELECTRICO DE ORDEN DEPARTAMENTAL	0%	0%	-100,00%	0%

TODOS POR EL CAMPO



ROSAS EN BUENAS MANOS



Calle 6 No. 3-40 Barrio Belén Edificio CAM Rosas Cauca Celular: 3225391953

Email: alcaldia@rosas-cauca.gov.co

Página Web: www.rosas-cauca.gov.co

CÓDIGO POSTAL 193550



REPÚBLICA DE COLOMBIA
DEPARTAMENTO DEL CAUCA
MUNICIPIO DE ROSAS
NIT: 800.095983-4



Libertad y Orden

SECRETARIA DE PLANEACION Y OBRAS PÚBLICAS

Fuente: Elaboración propia, Secretaría de Hacienda Municipal 2020, Información FUT, SICODIS y ejecuciones presupuestales, 2016-2017-2018-2019.

- Es pertinente mencionar que la participación para educación ha venido en desaceleración desde el año 2016 hasta la vigencia 2019, registrando un decrecimiento anual promedio del 7,62%.
- La participación para agua potable registra un crecimiento promedio anual del 4,89%.
- La participación para propósito general muestra un incremento promedio anual del 2,73%.
- Cabe resaltar que los recursos SGP podrían disminuir, de acuerdo a la información generada a través del último censo DANE donde se registra un nivel menor de población y de pobreza relativa, siendo estas las principales variables que el DNP tiene en cuenta para establecer la Distribución y cuantía de los recursos para que el Ministerio de Hacienda y crédito público gire al Municipio.
- El fondo local de salud muestra un crecimiento promedio anual del 7,79% por la universalización en la vinculación de sus habitantes al régimen subsidiado de salud.

Gastos.

Ahora bien, Los gastos del municipio, se componen en gastos de funcionamiento y gastos de inversión. Durante la vigencia 2019 el municipio comprometió recursos por valor de \$ 16.169.486.042,46. El 91% correspondió a los gastos de inversión y el restante 9% correspondió a gastos de funcionamiento. En la siguiente tabla se relaciona lo comprometido para dichos gastos durante la vigencia 2016-2019.

Tabla No. 21 Gastos

CONCEPTO	2016	2017	2018	2019
TOTAL GASTOS DE FUNCIONAMIENTO	\$ 1.202.107.000,00	\$ 1.467.742.299,00	\$ 1.464.371.308,91	\$ 1.521.927.423,53
Participación de los Gastos de Funcionamiento	8%	10%	11%	9%
TOTAL INVERSIÓN	\$ 13.400.274.012,00	\$ 13.817.593.735,00	\$ 12.372.991.440,00	\$ 14.647.558.618,93
Participación de los Gastos de Inversión	92%	90%	89%	91%
TOTAL GASTOS	\$ 14.602.381.012,00	\$ 15.285.336.034,00	\$ 13.837.362.748,91	\$ 16.169.486.042,46

Fuente: Elaboración propia, Secretaría de Hacienda Municipal 2020, Información FUT, SICODIS y ejecuciones presupuestales, 2016-2017-2018-2019.

TODOS POR EL CAMPO



ROSAS EN BUENAS MANOS



Calle 6 No. 3-40 Barrio Belén Edificio CAM Rosas Cauca Celular: 3225391953

Email: alcaldia@rosas-cauca.gov.co

Página Web: www.rosas-cauca.gov.co

CÓDIGO POSTAL 193550



**REPÚBLICA DE COLOMBIA
DEPARTAMENTO DEL CAUCA
MUNICIPIO DE ROSAS
NIT: 800.095983-4**

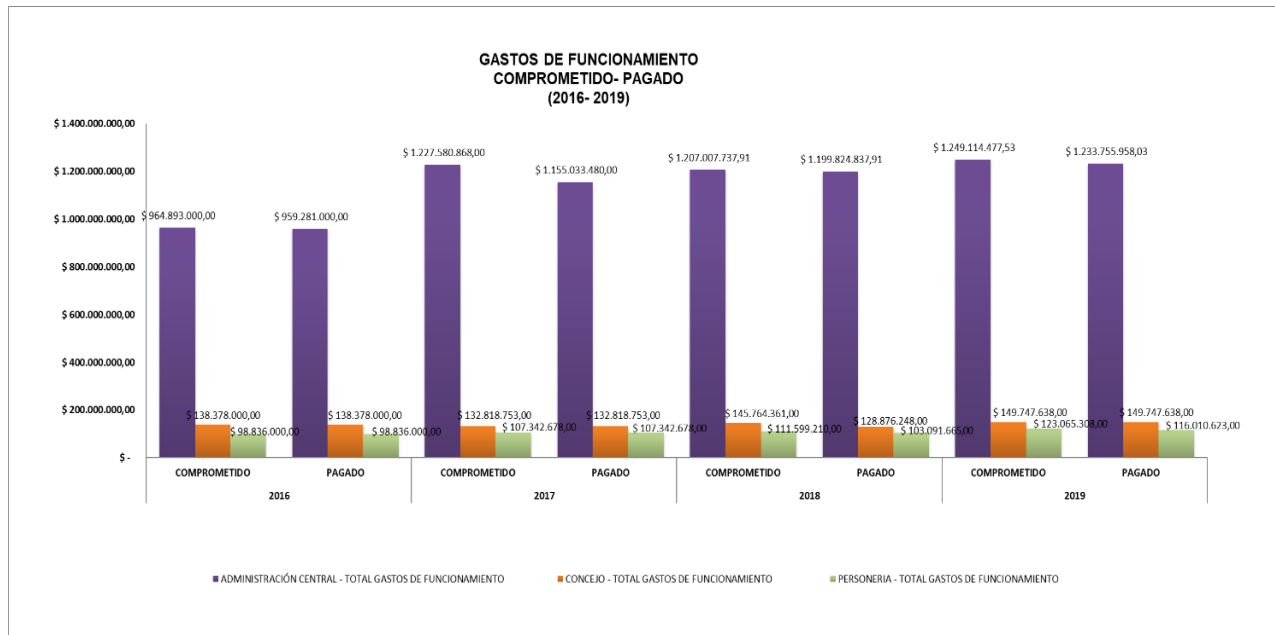


SECRETARIA DE PLANEACION Y OBRAS PÚBLICAS

Los gastos de funcionamiento del municipio incluyendo los órganos de control, para el año 2016 fueron de \$ 1.202.107.000 y para el año 2019 ascendieron a \$ 1.521.927.423,53. En consecuencia muestra una alta tendencia de crecimiento durante el cuatrienio.

En la siguiente gráfica se refleja la participación, el comportamiento, la tendencia y el nivel de ejecución de dichos gastos para la Administración Central, Concejo Municipal y Personería.

Gráfica 27. Gastos de funcionamiento.



Fuente: Elaboración propia, Secretaría de Hacienda Municipal 2020, Información FUT, SICODIS y ejecuciones presupuestales, 2016-2017-2018-2019.

Ahora bien, durante la vigencia 2019, los gastos de inversión comprometidos del municipio fueron de \$ 14.647.558.618,93. En la siguiente tabla se observan los valores pormenorizados año por año:

Tabla No. 22. Gastos de Inversión.

NOMBRE	2016	2017	2018	2019
TOTAL INVERSIÓN	13.400.274.012,00	13.817.593.735,00	12.372.991.440,00	14.647.558.618,93
EDUCACIÓN Y ALIMENTACIÓN ESCOLAR	659.616.000	813.017.744	598.571.299	714.582.305
SALUD	6.553.950.000	7.126.633.313	7.130.210.144	7.427.018.105

TODOS POR EL CAMPO



ROSAS EN BUENAS MANOS



Calle 6 No. 3-40 Barrio Belén Edificio CAM Rosas Cauca Celular: 3225391953

Email: alcaldia@rosas-cauca.gov.co

Página Web: www.rosas-cauca.gov.co

CÓDIGO POSTAL 193550



Libertad y Orden

REPÚBLICA DE COLOMBIA
DEPARTAMENTO DEL CAUCA
MUNICIPIO DE ROSAS
NIT: 800.095983-4



SECRETARIA DE PLANEACION Y OBRAS PÚBLICAS

AGUA POTABLE Y SANEAMIENTO BÁSICO (SIN INCLUIR PROYECTOS DE VIS)	1.188.561.000	910.826.454	503.629.078	2.029.500.188
DEPORTE Y RECREACIÓN	1.514.323.000	181.278.638	584.328.977	1.392.821.155
CULTURA	239.863.000	275.825.851	235.891.601	297.409.761
SERVICIOS PÚBLICOS DIFERENTES A ACUEDUCTO ALCANTARILLADO Y ASEO (SIN INCLUIR PROYECTOS DE VIVIENDA DE INTERÉS SOCIAL)	41.501.000	8.044.708	61.755.200	98.037.243
VIVIENDA	247.971.000	333.297.225	178.896.000	204.810.305
AGROPECUARIO	266.506.000	290.756.722	256.497.278	173.984.119
TRANSPORTE	1.549.376.000	1.738.658.192	728.263.244	887.730.869
AMBIENTAL	174.794.000	464.311.889	84.118.505	90.180.476
CENTROS DE RECLUSIÓN	-	-	-	-
PREVENCIÓN Y ATENCIÓN DE DESASTRES	13.486.000	32.676.666	252.227.862	230.451.925
ATENCIÓN A GRUPOS VULNERABLES - PROMOCIÓN SOCIAL	222.407.000	287.383.581	367.628.135	427.128.367
EQUIPAMIENTO	54.502.000	436.453.124	729.931.822	187.984.697
DESARROLLO COMUNITARIO	12.012	12.888.000	-	17.920.000
FORTALECIMIENTO INSTITUCIONAL	587.826.000	772.538.809	473.846.445	299.888.703
JUSTICIA Y SEGURIDAD	85.580.000	133.002.819	187.195.850	168.110.401

Fuente: Elaboración propia, Secretaría de Hacienda Municipal 2020, Información FUT, SICODIS y ejecuciones presupuestales, 2016-2017-2018-2019.

TODOS POR EL CAMPO



Calle 6 No. 3-40 Barrio Belén Edificio CAM Rosas Cauca Celular: 3225391953

Email: alcaldia@rosas-cauca.gov.co

Página Web: www.rosas-cauca.gov.co

CÓDIGO POSTAL 193550

ROSAS EN BUENAS MANOS



REPÚBLICA DE COLOMBIA
DEPARTAMENTO DEL CAUCA
MUNICIPIO DE ROSAS
NIT: 800.095983-4

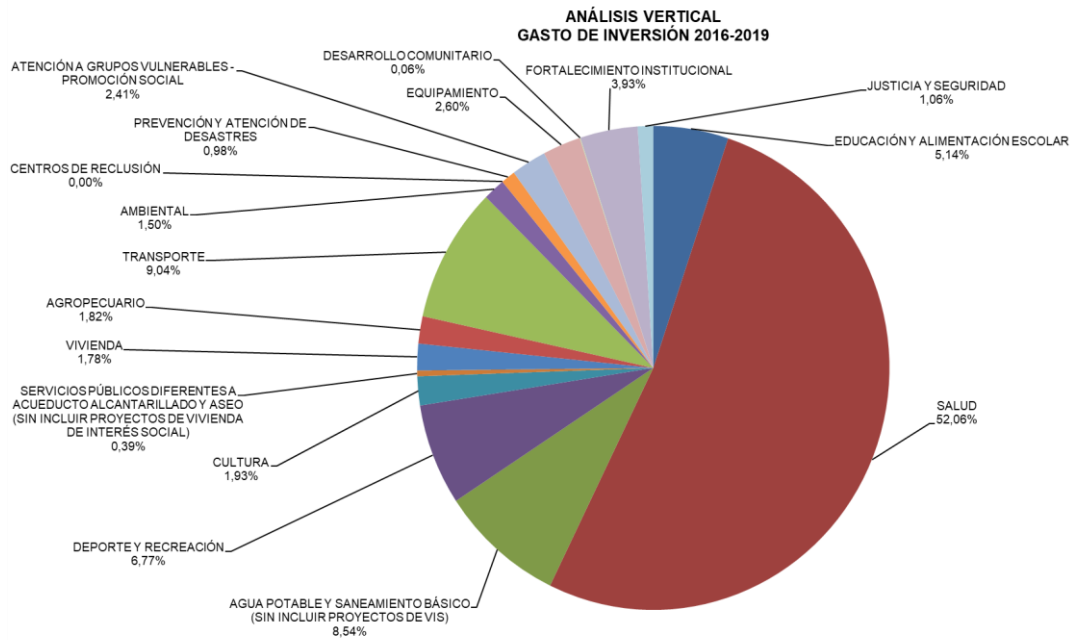


SECRETARIA DE PLANEACION Y OBRAS PÚBLICAS

La siguiente gráfica permite identificar el peso proporcional (en porcentaje) que tiene cada cuenta o rubro de los gastos de inversión y se observa la participación de cada sector en el total de los gastos de inversión.

Gráfica 27. Gastos de Inversión

Fuente: Elaboración propia, Secretaría de Hacienda Municipal 2020, Información FUT, SICODIS y ejecuciones presupuestales, 2016-2017-2018-2019.





4.2 RESUMEN PLAN PLURIANUAL DE INVERSIONES (miles de pesos)

LÍNEA ESTRATEGICA	VALOR TOTAL	2020	2021	2022	2023
Línea No. 1 Con Campo, Equidad y Desarrollo Social	\$51064973	\$11543117	\$13766418	\$12967545	\$12787893
Líneas No. 2. Con Campo, Desarrollo Económico y Emprendimiento	\$3366001	\$411584	\$1112206	\$1063066	\$779145
Líneas No. 3. Campo, con Desarrollo Ambiental Sostenible	\$1085070	\$280263	\$397490	\$222769	\$184549
Línea No. 4. Desarrollo con Infraestructura y Conectividad	\$8964251	\$1467796	\$3097907	\$2319777	\$2078772
Líneas No. 5. Desarrollo con Administración y Gestión Municipal	\$1421789	\$375649	\$417146	\$351625	\$277369
TOTAL	\$65902085	\$14078409	\$18791166	\$16924782	\$16107728

Dada la distribución de metas y recursos realizado en el Plan Estratégico, se establece que la financiación del Plan de Desarrollo Territorial es de SESENTA Y CINCO MIL NOVECIENTOS DOS MILLONES OCHENTA Y CINCO MIL PESOS \$65.902.085.000 pesos, donde el segundo año se espera como la vigencia 2021 de mayor inversión y la primera vigencia es la menor inversión dadas las condiciones de emergencia sanitaria y el desarrollo de planeación que se establece en el proceso.





Libertad y Orden

REPÚBLICA DE COLOMBIA
DEPARTAMENTO DEL CAUCA
MUNICIPIO DE ROSAS
NIT: 800.095983-4

SECRETARIA DE PLANEACION Y OBRAS PÚBLICAS



Esta financiación es solo de recursos de inversión municipal, por lo que se espera con recursos de gestión, incrementar la capacidad de financiación del Municipio, y de esta manera, cumplir con las metas esperadas en esta Administración.

TODOS POR EL CAMPO



ROSAS EN BUENAS MANOS



Calle 6 No. 3-40 Barrio Belén Edificio CAM Rosas Cauca Celular: 3225391953

Email: alcaldia@rosas-cauca.gov.co

Página Web: www.rosas-cauca.gov.co

CÓDIGO POSTAL 193550



Libertad y Orden

REPÚBLICA DE COLOMBIA
DEPARTAMENTO DEL CAUCA
MUNICIPIO DE ROSAS
NIT: 800.095983-4

SECRETARIA DE PLANEACION Y OBRAS PÚBLICAS



CAPITULO 5.

SEGUIMIENTO, MONITOREO Y EVALUACION

PLAN DE DESARROLLO 2020 – 2023

TODOS POR EL CAMPO



ROSAS EN BUENAS MANOS



Calle 6 No. 3-40 Barrio Belén Edificio CAM Rosas Cauca Celular: 3225391953

Email: alcaldia@rosas-cauca.gov.co

Página Web: www.rosas-cauca.gov.co

CÓDIGO POSTAL 193550



Libertad y Orden

REPÚBLICA DE COLOMBIA
DEPARTAMENTO DEL CAUCA
MUNICIPIO DE ROSAS
NIT: 800.095983-4

SECRETARIA DE PLANEACION Y OBRAS PÚBLICAS



5. MONITOREO CONTROL Y SEGUIMIENTO

La metodología del Kid de planeación territorial KPT, permite un encadenamiento lógico entre todas las actividades realizadas para consolidar el Plan de Desarrollo “TODOS POR EL CAMPO, ROSAS EN BUENAS MANOS”, por consiguiente es factible y preciso su seguimiento y control, debido a que se cuenta con indicadores dirigidos a los resultados que son de seguimiento continuo en las diferentes plataformas de reporte de información y en el tablero de control, como también en sitio con los informes de rendición de cuentas.

5.1. Instrumentos del Sistema de Seguimiento y Evaluación del Plan

En el seguimiento del Plan de Desarrollo “TODOS POR EL CAMPO, ROSAS EN BUENAS MANOS”, se utilizarán instrumentos de seguimiento, con el propósito de que lo planeado sea de verdad una hoja de ruta de las diferentes intervenciones del desarrollo social para las comunidades de Rosas Cauca.

Plan Indicativo

Este instrumento contiene la descripción de los indicadores de producto (indicadores de proyectos) y de resultados (indicadores de los programas) contenidos en el plan de desarrollo, detallando línea de base, meta del cuatrienio, meta a alcanzar en cada vigencia de la administración, recursos necesarios, entre, otros aspectos.

Plan Operativo Anual de Inversiones - Decreto de liquidación del Presupuesto

El instrumento contiene las fuentes de financiación y los recursos necesarios en una determinada vigencia para desarrollar los programas y proyectos definidos en el Plan de Desarrollo, por lo que será determinante para saber cómo se va a direccionar por fuente los diferentes programas y proyectos del plan de desarrollo de Rosas.

Planes de acción

Programación por dependencia de las actividades y metas a lograr durante una vigencia; contiene lo relacionado con los programas y proyectos de inversión definidos en el Plan de Desarrollo, así como la gestión administrativa que incluye, las actividades cotidianas para el cumplimiento de sus funciones, las acciones para mantener el Sistema Integrado de Gestión. La ejecución del plan de desarrollo se realiza mediante la formulación y ejecución de los planes de acción de las dependencias, en los cuales se realizará la programación anual de los programas, proyectos y metas, los planes de acción se formularán a 31 de enero de la vigencia y serán publicados en formato descargable de Excel en la página web de la Alcaldía de Rosas Cauca.

Banco de proyectos

TODOS POR EL CAMPO



ROSAS EN BUENAS MANOS



Calle 6 No. 3-40 Barrio Belén Edificio CAM Rosas Cauca Celular: 3225391953

Email: alcaldia@rosas-cauca.gov.co

Página Web: www.rosas-cauca.gov.co

CÓDIGO POSTAL 193550



Libertad y Orden

REPÚBLICA DE COLOMBIA
DEPARTAMENTO DEL CAUCA
MUNICIPIO DE ROSAS
NIT: 800.095983-4

SECRETARIA DE PLANEACION Y OBRAS PÚBLICAS



Consolidación de los proyectos de inversión pública que se registran anualmente de la Secretaría de Planeación, para su aprobación y viabilización de su ejecución. De él dependen que lo que se planea en el plan de acción quede asentado en un proyecto de inversión al que se le dan los códigos BPIN dependiendo de las fuentes y nace el proyecto a la vida pública de la inversión social.

Grupo de dinamización del Plan.

Se puede asimilar al Consejo de Gobierno municipal, el grupo lo conforma los representantes de las Secretarías, oficinas de la Alcaldía y es coordinado por la Secretaría de Planeación, la cual coordina con las respectivas oficinas de la Administración, la recepción de la información y le da la validación y reporte a los diferentes sistemas.

Ejecución presupuestal

Información de la que da cuenta de la evolución de la Ejecución presupuestal de los programas y proyectos en una determinada Vigencia.

Fichas de seguimiento del plan de acción

Es el Formato que debe implementar la secretaria de planeación donde se recoge el avance de las metas y actividades programadas en el plan de acción durante la vigencia de reporte.

Tablero de indicadores

Es necesario que el Municipio de Rosas acoja el sistema de tablero de indicadores donde se registran el avance de los indicadores de productos y de resultados incluidos en el Plan Indicativo y en el Plan de Desarrollo, en este archivo se calcula el logro de la vigencia, es decir el resultado alcanzado frente a lo programado para ese año, así como el avance acumulado del cuatrienio para cada indicador.

Los indicadores pueden ser de incremento, de reducción o de mantenimiento, lo cual depende de la forma cómo se espera que evolucionen en el tiempo de acuerdo con la meta a alcanzar.

Indicador de mantenimiento: Este indicador mide los esfuerzos de una entidad por mantener un resultado que se tiene a una fecha determinada. Característica: La línea de base, las metas anuales y la meta del cuatrienio son los mismos valores.

Indicador de Crecimiento: Mide los logros en aquellas actividades que se repiten cada año y a lo largo de éste, sin que los resultados de un año afecten el del año anterior o el siguiente. Características: a) Para la línea base se toma como referencia lo realizado durante el último año del periodo de gobierno inmediatamente anterior, b) Todos los años comienza en cero (0), c) Únicamente se puede tener el avance anual cuando haya finalizado el año, es decir, cuando se pueda comparar con la meta, d) El logro del cuatrienio está determinado por el desempeño del último año de Gobierno, es decir, la meta de 2023 y del cuatrienio son la misma.

TODOS POR EL CAMPO



ROSAS EN BUENAS MANOS



Calle 6 No. 3-40 Barrio Belén Edificio CAM Rosas Cauca Celular: 3225391953

Email: alcaldia@rosas-cauca.gov.co

Página Web: www.rosas-cauca.gov.co

CÓDIGO POSTAL 193550



Libertad y Orden

REPÚBLICA DE COLOMBIA
DEPARTAMENTO DEL CAUCA
MUNICIPIO DE ROSAS
NIT: 800.095983-4



SECRETARIA DE PLANEACION Y OBRAS PÚBLICAS

El indicador de reducción mide los esfuerzos de una entidad por disminuir un valor que se tiene a una fecha determinada. De esta manera, los resultados son mejores en tanto un valor específico empiece a disminuir. Características: i) Si no se tiene una Línea Base, no se puede saber si se está mejorando o no, ii) la línea de base corresponde al dato disponible al comenzar el periodo de gobierno.

El indicador de reducción mide los esfuerzos de una entidad por disminuir un valor que se tiene a una fecha determinada. De esta manera, los resultados son mejores en tanto un valor específico empiece a disminuir. Características: i) Si no se tiene una Línea Base, no se puede saber si se está mejorando o no, ii) la línea de base corresponde al dato disponible al comenzar el periodo de gobierno

5.2. METODOLOGÍA DE SEGUIMIENTO Y EVALUACIÓN DEL PLAN

Marco conceptual

La metodología del sistema de seguimiento y evaluación de resultados del municipio de Rosas se fundamenta en:

Seguimiento

Es el examen continuo de la ejecución de las actividades en relación con lo planeado, el uso de los insumos, el manejo financiero y la entrega de los productos. El seguimiento de la gestión físico-financiero comprende la revisión de las actividades programadas tales como procesos de contratación, capacitación, aplicación de programas, según está previsto en los planes operativos anuales. La información generada permite visualizar retrasos o avances, detectando problemas en la ejecución de las actividades y sugiriendo vías de acción alternativas.

Evaluación

Es el proceso encaminado a determinar sistemática y objetivamente la eficiencia de la gestión, el cumplimiento de los resultados planteados (productos), el logro del impacto esperado y la satisfacción obtenida por los beneficiarios. Ambos, seguimiento y evaluación, constituyen procesos inseparables.

Ciclos de seguimiento:

Cada mes se solicita a las dependencias, oficinas, el diligenciamiento de la ficha de seguimiento del plan de acción correspondiente y el registro del avance de los indicadores de producto (indicadores por proyecto) del plan indicativo.

El proceso de seguimiento inicia con la adopción del Plan de Desarrollo Territorial y termina con los informes de medición de avance y cumplimiento del PDT, que deben ser reportadas por las dependencias a la Secretaría de Planeación y Obras Públicas, en su calidad de líder del

TODOS POR EL CAMPO



ROSAS EN BUENAS MANOS



Calle 6 No. 3-40 Barrio Belén Edificio CAM Rosas Cauca Celular: 3225391953

Email: alcaldia@rosas-cauca.gov.co

Página Web: www.rosas-cauca.gov.co

CÓDIGO POSTAL 193550



Libertad y Orden

REPÚBLICA DE COLOMBIA
DEPARTAMENTO DEL CAUCA
MUNICIPIO DE ROSAS
NIT: 800.095983-4



SECRETARIA DE PLANEACION Y OBRAS PÚBLICAS

proceso para facilitar la elaboración y socialización de los informes de gestión consolidados anuales.

Sistema de seguimiento a adoptar	Responsable	Actividad	Registro
1	Alcalde	Adopción del PDT aprobado mediante acuerdo del Concejo municipal.	Acto Administrativo
2	Alcalde	Conformación de equipo y definición de roles para la implementación del plan y de su estructura de seguimiento. (Se distribuyen los programas, sentidos, líneas estratégicas a cada responsable o gerente de los mismos, acorde a la definición de roles)	Acta de Asignación de Roles, gerentes de programa o dimensión. Equipo de seguimiento consolidado desde la adopción del Plan de desarrollo.
3	Secretario de Planeación y O.P.	Organizar al comienzo del periodo de gobierno el Plan Indicativo Sectorial que contenga las metas de los Indicadores aprobados en el PDT.	Plan Indicativo Unificado con filtro de responsables
4	Secretario de Planeación y O.P.	Formulación de Plan Operativo Anual de Inversiones en articulación con Hacienda, Tesorería, conservando la estructura del plan Indicativo para facilitar su armonización.	POAI por cada vigencia
5	Áreas Financiera y de Planeación	Ajuste del Anexo de Presupuesto de gastos de inversión de la vigencia armonizado al POAI (al contar con PDT aprobado por acuerdo o Concejo)	Acuerdo o decreto Municipal (según facultades)
6	Secretario de Planeación y O.P. y gerentes de programa o líneas estratégicas	Formulación de Plan de Acción Armonizado a los Mecanismos de gestión POAI, Plan Indicativo y anexo de gastos de inversión del presupuesto de la vigencia.	Formato Plan de Acción formulado y armonizado
7	Secretario de Planeación y O.P.	Instrumentos de planeación Socializado, articulados y armonizados en el seguimiento al Plan de Desarrollo: Plan de acción como instrumento de captura Plan indicativo es la base de la plataforma de administración de la información MECI - apoyo en el control de cumplimiento estandarizar procesos	Mecanismo de comunicación entre Instrumentos de gestión establecido (Excel)
8	Secretario de	Desarrollo de una herramienta de	Herramienta en Excel

TODOS POR EL CAMPO



ROSAS EN BUENAS MANOS



Calle 6 No. 3-40 Barrio Belén Edificio CAM Rosas Cauca Celular: 3225391953

Email: alcaldia@rosas-cauca.gov.co

Página Web: www.rosas-cauca.gov.co

CÓDIGO POSTAL 193550



	Planeación.	administración de la información para establecer el Sistema de Seguimiento, estructurado acorde a los mecanismos de	establecido con tableros de control por línea estratégica
--	-------------	---	---

Fuente: Planeación Rosas.2020

5.3. OTROS MECANISMOS DE SEGUIMIENTO Y RENDICIÓN DE CUENTAS

El plan de desarrollo para el periodo 2020-2023, “TODOS POR EL CAMPO, ROSAS EN BUENAS MANOS”, también propone como mecanismo continuo de socialización y rendición de cuentas, programas puntuales, donde la administración estará en contacto con la comunidad, desde sus diferentes veredas o zonas, de igual forma realizará la rendición de cuentas como lo establece la norma y actuará con responsabilidad en los diferentes comités que enmarcan y designan seguimiento como COMPOS, comité de justicia transicional, consejo territorial de planeación, consejo de desarrollo rural y agropecuario, mesa de infancia y adolescencia, mesa de víctimas.

Lo importante e interesante de “TODOS POR EL CAMPO, ROSAS EN BUENAS MANOS” 2020-2023, es que estará de frente con la comunidad en el cumplimiento de su objetivo superior y con el cumplimiento de las normas que demanda la Constitución nacional a todas las entidades territoriales, en este caso al Municipio de Rosas Cauca.





Libertad y Orden

REPÚBLICA DE COLOMBIA
DEPARTAMENTO DEL CAUCA
MUNICIPIO DE ROSAS
NIT: 800.095983-4

SECRETARIA DE PLANEACION Y OBRAS PÚBLICAS



ANEXOS.

TODOS POR EL CAMPO



ROSAS EN BUENAS MANOS



Calle 6 No. 3-40 Barrio Belén Edificio CAM Rosas Cauca Celular: 3225391953

Email: alcaldia@rosas-cauca.gov.co

Página Web: www.rosas-cauca.gov.co

CÓDIGO POSTAL 193550



Libertad y Orden

REPÚBLICA DE COLOMBIA
DEPARTAMENTO DEL CAUCA
MUNICIPIO DE ROSAS
NIT: 800.095983-4

SECRETARIA DE PLANEACION Y OBRAS PÚBLICAS



ANEXO 1: PROCESO PARTICIPACION MESAS DE TRABAJO.

PROCESOS DE PARTICIPACION DE LAS COMUNIDADES ROSEÑAS EN LA FORMULACION DEL PLAN DE DESARROLLO

La Administración Municipal en la elaboración del Plan de Desarrollo Territorial “ROSAS EN BUENAS MANOS, TODOS POR EL CAMPO” 2020-2023, estableció mediante la convocatoria a las comunidades a participar de una manera directa en un proceso , constructivo, incluyente y concertado sobre las necesidades, iniciativas y metas, organizando las 38 veredas Roseñas en mesas zonales.

Consideraron de gran importancia la participación de los Roseños en la construcción y como aporte en la solución de las principales problemáticas que los agobian; Se presenta a continuación, un registro de los procesos participativos entre Administración Municipal y Comunidad.

REGISTRO DE SESIONES VEREDALES AGRUPADAS POR ZONAS Y MESAS DE TRABAJO

SITIO DE ENCUENTRO VEREDA CEFIRO

Se contó con la participación de las veredas Céfiro, La Despensa, La Violeta, Loma Grande, Guayacanal, Puerto Llave.

TODOS POR EL CAMPO



ROSAS EN BUENAS MANOS



Calle 6 No. 3-40 Barrio Belén Edificio CAM Rosas Cauca Celular: 3225391953

Email: alcaldia@rosas-cauca.gov.co

Página Web: www.rosas-cauca.gov.co

CÓDIGO POSTAL 193550



REPÚBLICA DE COLOMBIA
DEPARTAMENTO DEL CAUCA
MUNICIPIO DE ROSAS
NIT: 800.095983-4



SECRETARIA DE PLANEACION Y OBRAS PÚBLICAS



TODOS POR EL CAMPO



ROSAS EN BUENAS MANOS



Calle 6 No. 3-40 Barrio Belén Edificio CAM Rosas Cauca Celular: 3225391953

Email: alcaldia@rosas-cauca.gov.co

Página Web: www.rosas-cauca.gov.co

CÓDIGO POSTAL 193550



Libertad y Orden

REPÚBLICA DE COLOMBIA
DEPARTAMENTO DEL CAUCA
MUNICIPIO DE ROSAS
NIT: 800.095983-4



SECRETARIA DE PLANEACION Y OBRAS PÚBLICAS

SITIO DE ENCUENTRO VEREDA SAUCE

Se contó con la participación de las veredas Sauce, La Laguna, Churo Tablón, Gualoto, Peña Negra, Bello Horizonte, Líbano



TODOS POR EL CAMPO



ROSAS EN BUENAS MANOS




Calle 6 No. 3-40 Barrio Belén Edificio CAM Rosas Cauca Celular: 3225391953
Email: alcaldia@rosas-cauca.gov.co
Página Web: www.rosas-cauca.gov.co
CÓDIGO POSTAL 193550



REPÚBLICA DE COLOMBIA
DEPARTAMENTO DEL CAUCA
MUNICIPIO DE ROSAS
NIT: 800.095983-4



SECRETARIA DE PLANEACION Y OBRAS PÚBLICAS



SITIO DE ENCUENTRO VEREDA ALTO DE LAS YERBAS

Se contó con la participación de las veredas Alto de las Yervas, La Soledad, Bella Vista, Santa Clara, El retiro, Berlín, Palo Blanco.



TODOS POR EL CAMPO



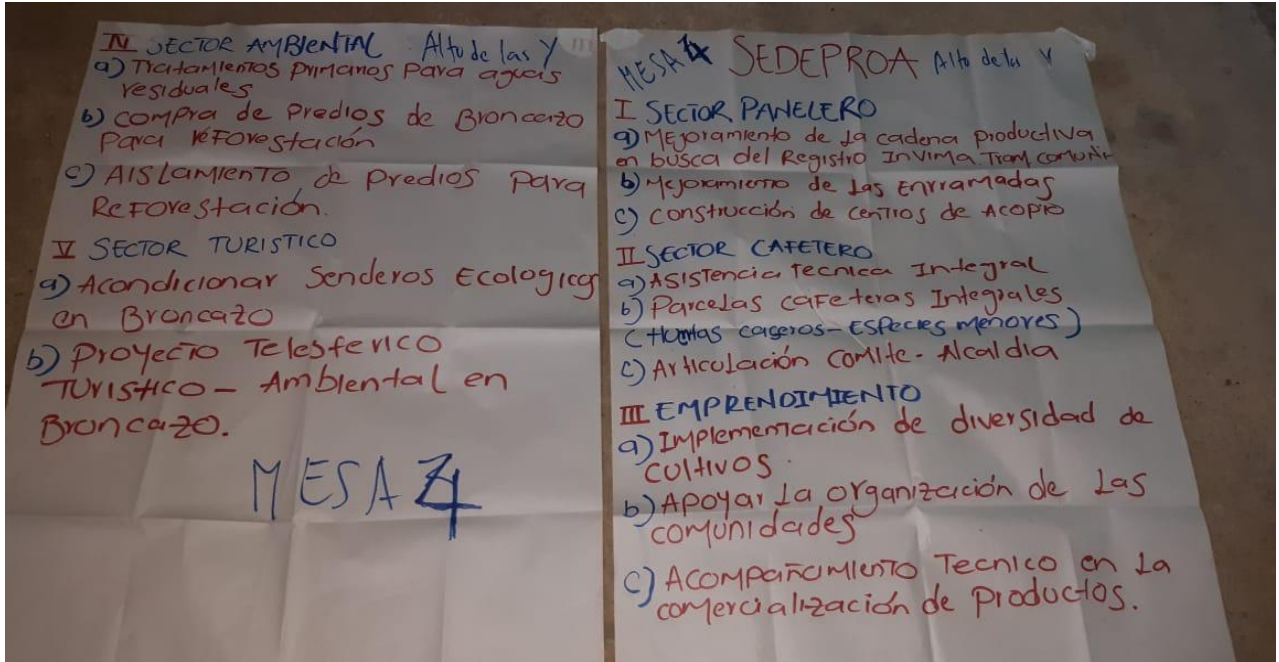
Calle 6 No. 3-40 Barrio Belén Edificio CAM Rosas Cauca Celular: 3225391953

Email: alcaldia@rosas-cauca.gov.co

Página Web: www.rosas-cauca.gov.co

CÓDIGO POSTAL 193550

ROSAS EN BUENAS MANOS



SITIO DE ENCUENTRO VEREDA JIGUAL

Se contó con la participación de las veredas Jigual, Loma Bajo, Golondrinas, Peña Blanca, La Florida y Pinzón.





Libertad y Orden

REPÚBLICA DE COLOMBIA
DEPARTAMENTO DEL CAUCA
MUNICIPIO DE ROSAS
NIT: 800.095983-4



SECRETARIA DE PLANEACION Y OBRAS PÚBLICAS



TODOS POR EL CAMPO



ROSAS EN BUENAS MANOS



Calle 6 No. 3-40 Barrio Belén Edificio CAM Rosas Cauca Celular: 3225391953

Email: alcaldia@rosas-cauca.gov.co

Página Web: www.rosas-cauca.gov.co

CÓDIGO POSTAL 193550



REPÚBLICA DE COLOMBIA
DEPARTAMENTO DEL CAUCA
MUNICIPIO DE ROSAS
NIT: 800.095983-4



SECRETARIA DE PLANEACION Y OBRAS PÚBLICAS

SITIO DE ENCUENTRO VEREDA PARRAGA

Se contó con la participación de las veredas Parraga, San Antonio, Pan de Azúcar, Parraga Viejo, Chontaduro.



TODOS POR EL CAMPO



ROSAS EN BUENAS MANOS



Calle 6 No. 3-40 Barrio Belén Edificio CAM Rosas Cauca Celular: 3225391953

Email: alcaldia@rosas-cauca.gov.co

Página Web: www.rosas-cauca.gov.co

CÓDIGO POSTAL 193550



REPÚBLICA DE COLOMBIA
DEPARTAMENTO DEL CAUCA
MUNICIPIO DE ROSAS
NIT: 800.095983-4



SECRETARIA DE PLANEACION Y OBRAS PÚBLICAS

SITIO DE ENCUENTRO VEREDA PORVENIR

Se contó con la participación de las veredas Porvenir, Diviso, Altillo, Santa Rosa



TODOS POR EL CAMPO



ROSAS EN BUENAS MANOS



Calle 6 No. 3-40 Barrio Belén Edificio CAM Rosas Cauca Celular: 3225391953

Email: alcaldia@rosas-cauca.gov.co

Página Web: www.rosas-cauca.gov.co

CÓDIGO POSTAL 193550



REPÚBLICA DE COLOMBIA
DEPARTAMENTO DEL CAUCA
MUNICIPIO DE ROSAS
NIT: 800.095983-4



SECRETARIA DE PLANEACION Y OBRAS PÚBLICAS

SITIO DE ENCUENTRO VEREDA MARQUEZ

Se contó con la participación de las veredas Márquez, Guizabalo, Ufugu, El Ramal.



TODOS POR EL CAMPO



ROSAS EN BUENAS MANOS



Calle 6 No. 3-40 Barrio Belén Edificio CAM Rosas Cauca Celular: 3225391953
Email: alcaldia@rosas-cauca.gov.co
Página Web: www.rosas-cauca.gov.co
CÓDIGO POSTAL 193550



REPÚBLICA DE COLOMBIA
DEPARTAMENTO DEL CAUCA
MUNICIPIO DE ROSAS
NIT: 800.095983-4



SECRETARIA DE PLANEACION Y OBRAS PÚBLICAS

SITIO DE ENCUENTRO VEREDA PORTACHUELO

Se contó con la participación de las veredas Portachuelo, La Laja



TODOS POR EL CAMPO



ROSAS EN BUENAS MANOS



Calle 6 No. 3-40 Barrio Belén Edificio CAM Rosas Cauca Celular: 3225391953
Email: alcaldia@rosas-cauca.gov.co
Página Web: www.rosas-cauca.gov.co
CÓDIGO POSTAL 193550



REPÚBLICA DE COLOMBIA
DEPARTAMENTO DEL CAUCA
MUNICIPIO DE ROSAS
NIT: 800.095983-4



SECRETARIA DE PLANEACION Y OBRAS PÚBLICAS

SITIO DE ENCUENTRO CASCO URBANO

Se contó con la participación de los barrios Barrio Belén, Santander, San José.



TODOS POR EL CAMPO



ROSAS EN BUENAS MANOS



Calle 6 No. 3-40 Barrio Belén Edificio CAM Rosas Cauca Celular: 3225391953
Email: alcaldia@rosas-cauca.gov.co
Página Web: www.rosas-cauca.gov.co
CÓDIGO POSTAL 193550



Libertad y Orden

REPÚBLICA DE COLOMBIA
DEPARTAMENTO DEL CAUCA
MUNICIPIO DE ROSAS
NIT: 800.095983-4

SECRETARIA DE PLANEACION Y OBRAS PÚBLICAS



La participación de las comunidades Roseñas en las diferentes mesas donde participa la población en general, las personas vulnerables, adultos mayores, víctimas del conflicto, mujeres cabeza de familia, infancia adolescencia y juventud con sus propuestas fueron la materia básica para los cimientos del plan de desarrollo, robusteciendo la guía de trabajo de este cuatrenio; cada participante en las mesas de trabajo debatió con sus coterráneos generando debilidades, oportunidades, fortalezas y amenazas de su zona, todo teniendo como objetivo el avance del municipio en un territorio de fortaleza, sustentable y sostenible.

TODOS POR EL CAMPO



ROSAS EN BUENAS MANOS



Calle 6 No. 3-40 Barrio Belén Edificio CAM Rosas Cauca Celular: 3225391953

Email: alcaldia@rosas-cauca.gov.co

Página Web: www.rosas-cauca.gov.co

CÓDIGO POSTAL 193550



**ANEXO 2: ARBOL DE PROBLEMAS POR SECTORES DEL MUNICIPIO DE ROSAS
CAUCA
PARTICIPANTES**

La comunidad roseña rural y urbana, con asistencia del concejo municipal en pleno, equipo de gobierno en pleno de la administración municipal de Rosas, líderes, afros, indígenas, talleres solo con docentes de todo el municipio, dos talleres con niños y niñas, adolescentes y jóvenes; para escuchar y ser escuchado, en el proceso de construcción del diagnóstico del plan de desarrollo para el periodo 2020 - 2023, municipio de rosas cauca

Sector: Educación

Causas Indirectas	Causas Directas	Problema Identificado	Consecuencias Directas	Consecuencias Indirectas
Recursos insuficientes para cubrir la demanda de infraestructura educativa	Baja oferta de infraestructura educativa y restaurantes escolares	Deficiencias en la prestación del servicio educativo	Poca oferta a nuevos cupos educativos para población en edad escolar	Migración de la población a otros municipios y/o departamentos
Destinación de pocos recursos para el mantenimiento y/o mejoramiento de la infraestructura escolar	Infraestructura educativa con poco mantenimiento y/o mejoramiento		Espacios no adecuados para el aprendizaje	Estudiantes con bajo interés por el aprendizaje
Destinación de pocos recursos para dotación de medios didácticos, mobiliario y restaurantes escolares	Instituciones educativas con baja dotación de medios didácticos, mobiliario y restaurantes escolares		Docentes y estudiantes, con limitaciones para el desarrollo y formación académica y de asistencia	Estudiantes con bajo interés por el aprendizaje
Incremento de los costos educativos, para los padres de familia	Baja cobertura en la asistencia para la permanencia		Estudiantes sin cupos para la alimentación escolar, transporte, dotaciones, y sin servicios operativos educativos	Incremento de la deserción escolar
Población con baja capacidad económica	Poca oferta de alternativas de educación superior		Población económicamente activa con poca formación educativa	Población dedicada a actividades informales





**REPÚBLICA DE COLOMBIA
DEPARTAMENTO DEL CAUCA
MUNICIPIO DE ROSAS
NIT: 800.095983-4**



SECRETARIA DE PLANEACION Y OBRAS PÚBLICAS

Destinación de pocos recursos, para el acceso a servicios tecnológicos	Limitado acceso a servicios tecnológicos en el proceso educativo	Deficiencias en la prestación del servicio educativo	Estudiantes con bajos conocimientos en servicios y apoyos técnicos	Población con bajo interés, en el conocimiento tecnológico
Poca importancia de las pruebas saber e ICFES, de los estudiantes y padres de familia	Poco apoyo a estudiantes que tienen que presentar pruebas saber e ICFES		Bajos puntajes en pruebas saber e ICFES	Población con pocas oportunidades de continuar con estudios superiores
Limitada capacidad técnica para el desarrollo de actividades extracurriculares	Pocas oportunidades y de alternativas para el acceso al desarrollo de proyectos complementarios		Baja participación de los estudiantes en el desarrollo de proyectos complementarios institucionalizados	Estudiantes dedicados a actividades no aptas para su edad
Desconocimiento de los riesgos a los que se está expuestos	Desconocimiento en la implementación de los planes de gestión del riesgo		Poco interés en la implementación de los planes de gestión del riesgo de desastres	Población con poco conocimiento sobre las reacciones y acciones a tener en cuenta ante un determinado evento
Bajo interés a los procesos formativos	Pocos incentivos y apoyo para la capacitación y formación, formal y no formal		Población con baja formación educativa	Población dedicada a actividades laborales informales
No se cuenta con personal técnico y operativo	Limitaciones de estudios, diseños, seguimiento, y proyectos desactualizados		Reducir las oportunidades de gestionar recursos adicionales para la educación	No hay proyectos formulados técnicamente

Sector: Salud y Protección Social

Causas Indirectas	Causas Directas	Problema Identificado	Consecuencias Directas	Consecuencias Indirectas
Demoras en la negociación y trámites administrativos para la contratación de red	Contratación tardía de la red de prestadores de servicios de salud por parte de las EAPB		No se garantiza la prestación de servicios de salud a la población con oportunidad, calidad y accesibilidad.	La población incurre en pérdida de tiempo y gastos económicos para acceder a la prestación de servicios de salud





**REPÚBLICA DE COLOMBIA
DEPARTAMENTO DEL CAUCA
MUNICIPIO DE ROSAS
NIT: 800.095983-4**



SECRETARIA DE PLANEACION Y OBRAS PÚBLICAS

La red contrata con todas las EAPB existentes en el departamento lo cual limita la oferta de servicios.	Limitado servicio de red	Deficiencia en la prestación de servicios de salud	Demoras en asignación de citas y deterioro de la salud de los pacientes	La población desiste de realizarse los tratamientos ordenados aumentando la morbi-mortalidad
Las actividades de protección específica y detección temprana se contratan con la ese por evento	Incumplimiento por parte de la ese centro 2 hospital de rosas en la ejecución de actividades de protección específica y detección temprana		Incremento de la morbilidad en la población	No adherencia de la población a los programas por baja satisfacción de los mismos.
Bajo grado de humanización en la prestación de los servicios de salud por parte del personal médico, asistencial y administrativo	Insuficiencia de talento humano en los diferentes servicios prestados por la ese centro 2 hospital de rosas		Limitada asignación de citas y mala atención a los usuarios.	Baja satisfacción del usuario frente a la prestación de servicios de salud del hospital nivel i de rosas
Escases de algunos medicamentos en el mercado. Demoras administrativas.	Entrega incompleta y no oportuna de medicamentos		Deterioro de la salud de los pacientes	Abandono de los tratamientos formulados por parte del paciente

Sector: Vivienda

Causas Indirectas	Causas Directas	Problema Identificado	Consecuencias Directas	Consecuencias Indirectas
Terrenos en la informalidad por parte del poseedor	Baja oferta de terrenos aptos para desarrollo de proyectos sociales	Déficit de vivienda	Bajas posibilidades acceso a beneficios sociales	Reducción del acceso a subsidios de vivienda
Alto costo de la construcción de vivienda	Baja oferta de subsidios de vivienda		Familias viviendo en zonas marginales	Incremento de conflictos sociales
Baja oferta de subsidios para mejoramiento de vivienda	Familias con bajos ingresos		Viviendas en mal estado	Incremento de hacinamiento





Libertad y Orden

REPÚBLICA DE COLOMBIA
DEPARTAMENTO DEL CAUCA
MUNICIPIO DE ROSAS
NIT: 800.095983-4



SECRETARIA DE PLANEACION Y OBRAS PÚBLICAS

Baja disponibilidad de profesionales, encargados de los proyectos	Baja disponibilidad de estudios y diseños de proyectos sociales		Pérdida de oportunidades de gestionar recursos para el sector de vivienda	Baja capacidad técnica
---	---	--	---	------------------------

Sector: Agua Potable y Saneamiento Básico

Causas Indirectas	Causas Directas	Problema Identificado	Consecuencias Directas	Consecuencias Indirectas
Baja inversión anual en el sector de agua potable rural	Deficiente infraestructura en sistemas de acueductos rurales	Baja cobertura de agua apta para el consumo humano	Habitantes del sector rural sin el servicio de agua apta para el consumo humano	Incremento de enfermedades en los habitantes del sector rural
Poco mantenimiento periódico de los sistemas de acueductos	Infraestructura de los sistemas de acueducto en malas condiciones		Servicio de agua prestado de manera interrumpida y baja cobertura, sector rural	Inconformidad de los habitantes del sector rural
Infraestructura del sistema de acueducto, con muchos años de servicio	Infraestructura para el suministro de agua potable, con poco mantenimiento		Interrupciones frecuentes en la prestación del servicio de agua, sector urbano	Inconformidad de los habitantes del sector urbano
Baja disponibilidad de personal de apoyo, encargados de los proyectos	Baja disponibilidad de estudios y diseños de proyectos		Pérdida de oportunidades de gestionar recursos para el sector	Baja capacidad técnica
Incremento paulatino de mano de obra, en reparaciones del sistema	Uso irracional del agua		Alto costos de las tarifas para los usuarios	Dificultades de pago del servicio por parte de los usuarios
Causas Indirectas	Causas Directas		Problema Identificado	Consecuencias Directas





Libertad y Orden

REPÚBLICA DE COLOMBIA
DEPARTAMENTO DEL CAUCA
MUNICIPIO DE ROSAS
NIT: 800.095983-4



SECRETARIA DE PLANEACION Y OBRAS PÚBLICAS

Poca inversión de recursos anualmente en el sector	Poca infraestructura en sistemas de alcantarillado	Deficiencias en la prestación de los servicios de alcantarillado y manejo de aguas residuales	Viviendas del sector urbano y centros poblados sin sistemas de alcantarillado	Inconformidad de los habitantes afectados	
Infraestructura en alcantarillado con periodos de vida de servicio terminados	Infraestructura de alcantarillado en mal estado		Presencia de aguas residuales estancadas en la calle	Presencia de roedores e insectos transmisores de enfermedades virales	
Baja cobertura en infraestructura, para el tratamiento de aguas residuales	Deficiente infraestructura para el tratamiento de aguas residuales		Aguas residuales vertidas directamente a las fuentes de agua	Incremento de las fuentes de agua contaminadas	
Familias con bajos ingresos	Poca cobertura de sistemas de tratamiento de aguas residuales en el sector rural disperso		Incremento de nuevas viviendas, sin el sistema de tratamiento de aguas residuales	Baja o nula posibilidad de construcción de sistemas de tratamiento, en viviendas del sector rural, por parte de los usuarios	
Baja disponibilidad de personal de apoyo, encargados de los proyectos	Baja disponibilidad de estudios y diseños de proyectos		Pérdida de oportunidades de gestionar recursos para el sector	Baja capacidad técnica	
Incremento de mano de obra en reparaciones de la infraestructura existente	Uso inadecuado del sistema, por parte de los usuarios		Alto costos de las tarifas, por usuario	Dificultades de pago del servicio por parte de los usuarios	
Causas Indirectas	Causas Directas		Problema Identificado	Consecuencias Directas	Consecuencias Indirectas





Libertad y Orden

REPÚBLICA DE COLOMBIA
DEPARTAMENTO DEL CAUCA
MUNICIPIO DE ROSAS
NIT: 800.095983-4



SECRETARIA DE PLANEACION Y OBRAS PÚBLICAS

Bajo compromiso en la implantación de los planes sectoriales	Planes sectoriales con deficiencias en su formulación o desactualizados	Deficiencias en el manejo de los residuos sólidos, domiciliarios	Planes sectoriales sin implementar	Pocos productos logrados
pocos sitios para la disposición final de los residuos sólidos	uso inadecuado de los residuos sólidos generados en el sector urbano y centros poblados		Residuos sólidos, a la intemperie	Incremento de malos olores aledaños al sitio de disposición final
Poco interés de los usuarios en el aprovechamiento de los residuos sólidos	Pocas alternativas para el aprovechamiento de los residuos sólidos		Incremento de los volúmenes de residuos sólidos a disponer y/o a transportar	Mala disposición final de los residuos sólidos
Alto costo de la infraestructura para el aprovechamiento	Infraestructura deficiente para el aprovechamiento de los residuos sólidos		Baja capacidad de aprovechamiento de los residuos sólidos	Disminución de la vida útil de los sitios de disposición final
Baja disponibilidad de personal de apoyo, encargados de los proyectos	Baja disponibilidad de estudios y diseños de proyectos.		Pérdida de oportunidades de gestionar recursos para el sector	Baja capacidad técnica
Baja cultura sobre el reciclaje	Altos volúmenes de residuos sólidos generados, por usuario		Incremento en los costos de las tarifas por el servicio prestado	Dificultades de pago del servicio por parte de los usuarios

Causas Indirectas	Causas Directas	Problema Identificado	Consecuencias Directas	Consecuencias Indirectas
Alto costo para la actualización	EOT municipal desactualizado	Baja implementación del ordenamiento territorial	Desarrollo de proyectos con bajo impacto	Inconformidad de los beneficiarios
Baja disponibilidad de recursos para el ordenamiento territorial	Altos costos de implementación del ordenamiento territorial		Baja cobertura de proyectos sociales	Incremento de la población con alta vulnerabilidad sin atención

TODOS POR EL CAMPO



ROSAS EN BUENAS MANOS



Calle 6 No. 3-40 Barrio Belén Edificio CAM Rosas Cauca Celular: 3225391953

Email: alcaldia@rosas-cauca.gov.co

Página Web: www.rosas-cauca.gov.co

CÓDIGO POSTAL 193550



**REPÚBLICA DE COLOMBIA
DEPARTAMENTO DEL CAUCA
MUNICIPIO DE ROSAS
NIT: 800.095983-4**



Libertad y Orden

SECRETARIA DE PLANEACION Y OBRAS PÚBLICAS

Altos costos de áreas para el desarrollo de proyectos sociales	Baja disponibilidad de áreas para el desarrollo de proyectos sociales		Limitaciones para el desarrollo de proyectos	Población vulnerable sin acceso a proyectos sociales
Alto costos de los estudios	Nula existencia de estudios técnicos de pre inversión		Pocas alternativas de procesos de planeación de las inversiones	Baja posibilidad de acceso a proyectos sociales
Baja disposición de áreas	Espacios públicos inadecuados		Espacios públicos sin mantenimiento	Sector urbano y centros poblados, no acordes con el desarrollo urbano

Sector: Cultura

Causas Indirectas	Causas Directas	Problema Identificado	Consecuencias Directas	Consecuencias Indirectas
Destinación de recursos insuficientes para nuevas construcciones	Deficiente infra estura física para la cultura	Poca importancia por la identidad cultural, roseña	Baja disponibilidad de espacios para la actividad cultural	Pérdida paulatina de la cultura del municipio
Poco interés por los lideres culturales	Poco mantenimiento a la infraestructura existente		Mal estado de la infraestructura para la cultura	Espacios no adecuados para el desarrollo de las manifestaciones culturales
No hay interés de los lideres culturales	Bajo apoyo a las manifestaciones culturales		Líderes culturales trabando por su propia cuenta	Desintegración de los grupos que impulsan la cultura
comunidad con bajo compromiso	eventos culturales con poco apoyo		perdida de eventos que permiten la protección y conservación del patrimonio cultura material e inmaterial del municipio	disminución de eventos anuales
Baja disponibilidad de personal, encargados de los proyectos	Limitaciones en cuanto a estudios y diseños del sector		Limitadas oportunidades para la gestión de recursos, adicionales	Baja oferta cultural

Sector: Deporte y Recreación

TODOS POR EL CAMPO



Calle 6 No. 3-40 Barrio Belén Edificio CAM Rosas Cauca Celular: 3225391953

Email: alcaldia@rosas-cauca.gov.co

Página Web: www.rosas-cauca.gov.co

CÓDIGO POSTAL 193550

ROSAS EN BUENAS MANOS



**REPÚBLICA DE COLOMBIA
DEPARTAMENTO DEL CAUCA
MUNICIPIO DE ROSAS
NIT: 800.095983-4**



Libertad y Orden

SECRETARIA DE PLANEACION Y OBRAS PÚBLICAS

Causas Indirectas	Causas Directas	Problema Identificado	Consecuencias Directas	Consecuencias Indirectas
Recursos insuficientes para cubrir la demanda de escenarios deportivos	Infraestructura para el deporte y la recreación deficiente	Baja actividad deportiva y recreativa	Reducida oferta de espacios para la práctica del deporte	Disminución de población practicante del deporte
Poco mantenimiento periódico a los escenarios existentes	Infraestructura existente en mal estado y no adecuada		Desmotivación de la población a la práctica del deporte	Disminución del número de eventos deportivos
Baja motivación a la práctica del deporte formativo	Deficientes estímulos a los deportistas del municipio		Deportista migran a otros municipios y/o departamentos en busca de apoyo	Reducción del número de deportistas de alto rendimiento
Baja cobertura en los eventos deportivos	Eventos deportivos institucionalizados con poco presupuesto		Bajo impacto y desmotivación de los deportistas	Disminución de la participación de la comunidad, a los eventos deportivos
Baja preparación de los deportistas participantes	Baja participación en programas, proyectos y eventos, no municipales		Bajos resultados de las participaciones en los eventos	Mal uso del tiempo libre de los deportistas como de la comunidad en general
Pocos recursos para la fundamentación del deporte	Deportistas y escenarios deportivos sin dotación		Poco interés de los deportistas	Incremento de jóvenes en actividades no deportivas
No se cuenta con personal técnico y operativo	Limitaciones de estudios, diseños, seguimiento, y proyectos desactualizados		Reducir las oportunidades de gestionar recursos adicionales para el deporte y la recreación	No hay proyectos formulados técnicamente

Sector: Inclusión Social – Población Vulnerable

Causas Indirectas	Causas Directas	Problema Identificado	Consecuencias Directas	Consecuencias Indirectas
-------------------	-----------------	-----------------------	------------------------	--------------------------

TODOS POR EL CAMPO



Calle 6 No. 3-40 Barrio Belén Edificio CAM Rosas Cauca Celular: 3225391953

Email: alcaldia@rosas-cauca.gov.co

Página Web: www.rosas-cauca.gov.co

CÓDIGO POSTAL 193550

ROSAS EN BUENAS MANOS



**REPÚBLICA DE COLOMBIA
DEPARTAMENTO DEL CAUCA
MUNICIPIO DE ROSAS
NIT: 800.095983-4**



SECRETARIA DE PLANEACION Y OBRAS PÚBLICAS

Limitaciones para la atención a la población víctima	Población víctima, con poca asistencia	Inclusión social y reconciliación (deficiencias en cobertura, en prevención, en atención, en asistencia técnica), a la población vulnerable del municipio	Población víctima, con baja capacidad económica	Población que se incluye en la población flotante del municipio
Recursos insuficientes para atender al adulto mayor	Limitaciones en atención integral a la población de la tercera edad - adulto mayor		Incremento de adultos mayores, por fuera de los programas sociales	Adultos mayores, en condiciones de estado crítica
Poca oferta de infraestructura, adecuada y dotada para la atención de la primera infancia, infancia, adolescencia y juventud	Proyectos transversales con bajo impacto, en la primera infancia, infancia, adolescencia y juventud		Incremento de casos de violación de los derechos de las niñas, niños, adolescentes, la juventud y su familia	Niños y niñas y jóvenes, con pocos espacios para el desarrollo integral de la personalidad
La comunidad en general desconoce la importancia del tema de los derechos humanos	Poco interés por las instituciones sobre el tema de los derechos humanos		Incremento de la población afectada por la violencia, desprotegida	Incremento de casos de intolerancia
Recursos insuficientes para atender la población en situación de extrema pobreza	Proyectos limitados en cuanto al alcance a las familias en situaciones de pobreza extrema		Población en situaciones de pobreza extrema sin atender	Familias que no pueden superar las condiciones de pobreza extrema
Inexistencia de políticas públicas sectoriales, como de su implementación	Baja cobertura en proyectos para la atención a la población discapacitada		Incremento de población por fuera de programas de atención al discapacitado	Incremento de población discapacitada, en actividades laborales informales
Recursos insuficientes para atender la población diferencial afros - e indígenas	Poca oferta de proyectos con enfoque diferencial, comunidad afro - e indígena.		Comunidad diferencial (afros e indígenas) sin asistencias humanitarias	Población diferencial, con pocas oportunidades de atención
Pocos proyectos con destinación específica	Baja oferta de proyectos con enfoque de genero		Mujeres con pocas oportunidades de desarrollo integral - social	Incremento de mujeres cabeza de hogar en condiciones de alta vulnerabilidad





Libertad y Orden

REPÚBLICA DE COLOMBIA
DEPARTAMENTO DEL CAUCA
MUNICIPIO DE ROSAS
NIT: 800.095983-4



SECRETARIA DE PLANEACION Y OBRAS PÚBLICAS

Baja capacidad operativa, y de asistencia para atender a la población vulnerable, por falta de políticas públicas para la población vulnerable	Deficiencia en proyectos con enfoque específico en emprendimiento, promoción, prevención, inclusión y asistencia, a la población vulnerable		Población vulnerable, con bajas oportunidades de desarrollo social y en atención	Incremento de población en condiciones de vulnerabilidad sin atenciones mínimas humanitarias
--	---	--	--	--

Sector: Trabajo

Causas Indirectas	Causas Directas	Problema Identificado	Consecuencias Directas	Consecuencias Indirectas
Se requiere personal idóneo para el desarrollo de actividades específicas	La administración municipal de rosas, la única fuente de trabajo formal	Baja oferta laboral formal (trabajo)	Oferta de empleos muy limitados	Empleos de carrera administrativa
Poco apoyo para la formalización de la actividad comercial	Actividad comercial temporal, a escalas muy pequeñas		Actividad comercial basada en compra y venta de artículos básicos a baja escala	Actividades temporales
Actividad laboral informal, en el sector rural	Pocas ofertas de capacitación para el empleo		Ampliación del número de desempleados en el municipio	Empleos temporales de corto tiempo
Actividad laboral como independiente, sin afiliación a seguridad social	Baja posibilidad a la protección social		Población sin una afiliación a una seguridad social	Incremento de la población vulnerable

Sector: Agricultura y Desarrollo Rural

Causas Indirectas	Causas Directas	Problema Identificado	Consecuencias Directas	Consecuencias Indirectas
Personal con baja capacidad técnica	Baja capacidad, y poca cobertura en la asistencia técnica rural		Productores agropecuarios con bajos rendimientos y/o poca rentabilidad	Familias productoras con bajos ingresos





Libertad y Orden

REPÚBLICA DE COLOMBIA
DEPARTAMENTO DEL CAUCA
MUNICIPIO DE ROSAS
NIT: 800.095983-4



SECRETARIA DE PLANEACION Y OBRAS PÚBLICAS

Poco interés por parte de los productores, a la implementación de nuevas tecnologías	Baja oferta de sistemas innovadores, para el sector agropecuario	Deficiente apoyo en asistencia técnica al sector agropecuario, para el desarrollo rural	familias dedicadas a los productos tradicionales poco promisorios	No hay renovación en los procesos productivos
Poco interés de los jóvenes en participar en proyectos productivos	Deficiencias en los procesos de apoyo a jóvenes campesinos productores		Reducción paulatina de la participación de los jóvenes en los proyectos productivos	Jóvenes dedicados a actividades ilegales facilistas
Proyectos productivos no aplicables a la mujer rural	Nulo apoyo a la mujer campesina		Incremento de la mujer rural a realizar trabajos no adecuados usos condiciones de mujer	Ejecución de proyectos con baja participación de la mujer
Población con limitaciones para el acceso a créditos	Bajo apoyo y asistencia, a la población con intención de crédito		Desconocimiento por parte de los campesinos en el manejo de créditos	Bajo número de créditos aprobados
Poco conocimiento y alto costos de los tramites de legalización de predios	Nulo apoyo para la legalización de predios,		Predios rurales, sin formalizar	Pérdida de oportunidades, de venta o el desarrollo de proyectos de interés
Baja capacidad técnica de la población en el manejo de proyectos productivos	Poco acceso a la población vulnerable a proyectos, productivos agroecológicos y/o de huertas caseras y/o de seguridad alimentaria		Familias en pobreza extrema sin atender	Proyectos con bajo impacto y/o mal manejados
Líneas productivas con pocas alternativas de comercialización	Bajo apoyo a las líneas productivas de mayor soporte económico de las familias rurales		Bajas producciones por línea productiva	Incremento de familias, sin sustento económico para la supervivencia
Productores con poca experiencia en proyectos regionales	Nula participación en proyectos regionales productivos agropecuarios		Pérdida de oportunidades al acceso a nuevas oportunidades de negocios	Estancamiento de los niveles de producción por municipio





Libertad y Orden

REPÚBLICA DE COLOMBIA
DEPARTAMENTO DEL CAUCA
MUNICIPIO DE ROSAS
NIT: 800.095983-4



SECRETARIA DE PLANEACION Y OBRAS PÚBLICAS

Tradiciones culturales arraigadas en los procesos de manejo de cultivos	Deficiencias en la atención, prevención y conocimiento del riesgo de desastres en la actividad agropecuaria rural	Deficiente apoyo en asistencia técnica al sector agropecuario, para el desarrollo rural	Procesos productivos no ajustados a las condiciones del suelo	Familias productoras campesinas en alta vulnerabilidad
Poca oferta laboral y baja producción agropecuaria	Presencia de cultivos de uso ilícito		Abandono de cultivos tradicionales	Incremento de la dependencia económica familiar de cultivos de uso ilícito
Baja disponibilidad de apoyo técnico, encargados de los proyectos	Baja disponibilidad de estudios y diseños, para el sector agropecuario		Pérdida de oportunidades de gestionar recursos para el sector agropecuario	Baja capacidad técnica

Sector: Comercio Industria y Turismo

Causas Indirectas	Causas Directas	Problema Identificado	Consecuencias Directas	Consecuencias Indirectas
Recursos insuficientes para el fortalecimiento	Bajo apoyo a las manifestaciones de los sectores de industria, comercio y el turismo	Deficiencias y pocas alternativas para el fortalecimiento del sector de comercio, industria y turismo	Sectores del comercio, la industria y el turismo con pocas oportunidades de desarrollo	Baja capacidad técnica, administrativa, para competir
Recursos insuficientes para el emprendimiento	Bajo apoyo al emprendimiento		Iniciativas empresariales con baja capacidad productiva	Incipiente actividad artesanal
No se ha desarrollado procesos para la identificación de sitios turísticos	Nulo apoyo a la identificación y desarrollo de la actividad turística		Bajo interés por el turismo	No se han identificado sitios de interés turístico
Recursos insuficientes para cubrir el 100% de los espacios públicos	Bajo mantenimiento y ampliación de espacios públicos y plazas de mercado		Plazas de mercado no adecuados para el desarrollo de la actividad comercial	Espacios públicos en mal estado
Bajas oportunidades laborales en el municipio	Bajo apoyo para la formación en capacidades y competencias laborales		Incremento de la actividad laboral informal	Migración de la población a otros municipios y/o departamentos





No existen los canales para el desarrollo de las alianzas estratégicas regionales	Nulo apoyo a las alianzas estratégicas regionales		Desmotivación a los pequeños productores	No hay convenios regionales, para que se facilite las alianzas
---	---	--	--	--

Sector: Minas y Energía

Causas Indirectas	Causas Directas	Problema Identificado	Consecuencias Directas	Consecuencias Indirectas
Alto costos de los servicios públicos domiciliarios	Pocas alternativas de acceso a servicios domiciliarios, de gas y energía eléctrica	Bajo aprovechamiento de los recursos naturales, especialmente en los sectores de minas y energía	Baja cobertura en acceso al servicio público domiciliario	Población sin servicio publico
Recursos insuficientes para el mantenimiento de infraestructura	Servicio de alumbrado público con deficiencias en el mantenimiento de la infraestructura		Mal servicio de alumbrado público en la cabecera municipal y centros poblados	Mal estado de la infraestructura de alumbrado publico
Familias de bajos recursos sin el servicio de energía eléctrica	No hay cobertura de servicio eléctrico en todo el territorio del municipio		Habitantes del municipio sin el servicio de energía eléctrica	Incremento de familias sin servicios esenciales
Actividad con alto grado de contaminación ambiental	Presencia de actividad minera ilegal, en zonas de reserva hídrica		Incremento de la contaminación de fuentes hídricas de la zona	Reducción de la oferta hídrica para consumo humano
Baja disponibilidad de apoyo técnico, encargados de los proyectos	Baja disponibilidad de estudios y diseños, para estos sectores		Pérdida de oportunidades de gestionar recursos para estos sectores	Baja capacidad técnica

Sector: Ambiente y Desarrollo Sostenible

Causas Indirectas	Causas Directas	Problema Identificado	Consecuencias Directas	Consecuencias Indirectas
Crecimiento de frontera agrícola	Áreas de nacimientos de agua desprotegidos		Incremento de fuentes de agua en vía de desaparición	Extensión de fauna, flora y reducción del recurso hídrico





**REPÚBLICA DE COLOMBIA
DEPARTAMENTO DEL CAUCA
MUNICIPIO DE ROSAS
NIT: 800.095983-4**



SECRETARIA DE PLANEACION Y OBRAS PÚBLICAS

Pocas acciones dirigidas a la reglamentación ambiental	Poca importancia a la conservación de un ambiente sano	Pérdida paulatina del recurso agua, para el consumo humano	Deficientes alternativas y acciones para atender de manera integral el recurso hídrico	Fuentes de agua, expuestas a usos no adecuados y su contaminación
Cuerpos de agua de acueductos desviados para otros usos	Nula implementación de programas de uso eficiente y ahorro del agua - PUEAA.		Uso de agua para cultivos de uso ilícito	Incremento de la población sin el servicio de agua
Terrenos sin titularidad	Pocas áreas de terrenos, como de incentivos para la conservación de fuentes de agua.		Poca oferta de terrenos de interés para la conservación y protección de fuentes de agua	Reducción de las posibilidades de adquirir terrenos de interés ambiental
Manejo inadecuado de las aguas residuales	Contaminación permanente de las fuentes de agua		proliferación de vectores perjudiciales para la salud	incremento de enfermedades gastrointestinales
Poca cultura ambiental	Pocas alternativas para el manejo de los residuos solidos		Mal aprovechamiento de los residuos solidos	Disminución vida útil del sitio de disposición final de residuos sólidos
Prácticas agrícolas inadecuadas	Manejo inadecuado de agroquímicos		Perdida fauna nativa cuerpos de agua	Vertientes contaminadas y no aptas para uso humano
Ingreso de población foránea a sitios de actividad minera	Minería ilegal y legal sin control		Alto grado de contaminación de fuentes hídricas	Desplazamiento social
Bajo interés en la implementación de actividades dirigidas a reducir los efectos del cambio climático	Desconocimiento sobre la incidencia del cambio climático		Incremento de las afectaciones generadas por el cambio climático	Incremento de la población afectada por fenómenos naturales - cambio climático





**REPÚBLICA DE COLOMBIA
DEPARTAMENTO DEL CAUCA
MUNICIPIO DE ROSAS
NIT: 800.095983-4**



Libertad y Orden

SECRETARIA DE PLANEACION Y OBRAS PÚBLICAS

Alto consumo de leña como combustible primario	Deficiente fomento al uso de alternativas energéticas diferentes a las convencionales		Contaminación del aire por emisiones combustible leña	Enfermedades respiratorias
Baja capacidad técnica para atender la demanda ambiental	Deficiencia de estudios y proyectos dirigidos al sector medio ambiente sostenible		Perdida de oportunidades de recursos adicionales para el sector ambiental	Baja cobertura de atención de la demanda en el sector ambiental
Causas Indirectas	Causas Directas	Problema Identificado	Consecuencias Directas	Consecuencias Indirectas
Alto costo para la actualización	EOT municipal desactualizado	Baja implementación del ordenamiento territorial	Desarrollo de proyectos con bajo impacto	Inconformidad de los beneficiarios
Baja disponibilidad de recursos para el ordenamiento territorial	Altos costos de implementación del ordenamiento territorial		Baja cobertura de proyectos sociales	Incremento de la población con alta vulnerabilidad sin atención
Altos costos de áreas para el desarrollo de proyectos sociales	Baja disponibilidad de áreas para el desarrollo de proyectos sociales		Limitaciones para el desarrollo de proyectos	Población vulnerable sin acceso a proyectos sociales
Alto costos de los estudios	Nula existencia de estudios técnicos de preinversión		Pocas alternativas de procesos de planeación de las inversiones	Baja posibilidad de acceso a proyectos sociales
Baja disposición de terrenos	Infraestructura y espacios públicos inadecuados		Infraestructura y espacios públicos sin mantenimiento y/0 mejorados	Sector urbano y centros poblados, no acordes con el desarrollo urbano

Sector: Vías y Transporte

Causas Indirectas	Causas Directas	Problema Identificado	Consecuencias Directas	Consecuencias Indirectas
--------------------------	------------------------	------------------------------	-------------------------------	---------------------------------

TODOS POR EL CAMPO



Calle 6 No. 3-40 Barrio Belén Edificio CAM Rosas Cauca Celular: 3225391953

Email: alcaldia@rosas-cauca.gov.co

Página Web: www.rosas-cauca.gov.co

CÓDIGO POSTAL 193550

ROSAS EN BUENAS MANOS



Libertad y Orden

REPÚBLICA DE COLOMBIA
DEPARTAMENTO DEL CAUCA
MUNICIPIO DE ROSAS
NIT: 800.095983-4



SECRETARIA DE PLANEACION Y OBRAS PÚBLICAS

Poca participación de las juntas de acción comunal	Deficiente mantenimiento rutinario	Vías terciarias con bajo tránsito promedio	Vías terciarias sin mantenimiento rutinario, cubierta en un 50%	Alto grado de deterioro de vías a cargo del municipio
limitación de proyectos con alto impacto	inversiones en mejoramiento vial, insuficientes, en sectores urbano y rural		Vías terciarias con bajo tránsito promedio diario	Alto costo de transporte de pasajeros y carga
Planes sectoriales desactualizados, con bajo porcentaje de implementación	Deficiencia en la implementación de los planes sectoriales		Servicio de transporte vial terrestre con alta accidentalidad	Vías terciarias con baja especificaciones técnicas
Baja participación de la comunidad afectada	Caminos con bajo mantenimiento		Caminos peatonales en mal estado	Dificultad para la movilidad de las comunidades rurales
Servicios de atención limitados	Limitada capacidad operativa y de maquinaria		Maquinaria amarilla en mal estado	Dificultades para atender situaciones de emergencias viales
Baja disponibilidad de profesionales, encargados de los proyectos	Baja disponibilidad de estudios y diseños viales		Perdida de oportunidades de gestionar recursos para el sector transporte	Baja capacidad técnica

Sector: Información Estadística

Causas Indirectas	Causas Directas	Problema Identificado	Consecuencias Directas	Consecuencias Indirectas
No está establecido los procedimientos para el levantamiento de la información	No existe alternativas definidas para la generación de estudios estadísticos	Limitaciones en el manejo y consecución de la información estadística del municipio	Estudios desactualizados y baja aplicabilidad	Inversiones sociales con baja cobertura e impacto
Baja distinción de recursos para estudios estadísticos	Estados de los censos catastrales, desactualizados		Baja posibilidad de aplicar políticas y/o programas	Baja posibilidad de aplicación de inversiones sociales objetivas
Pocos recursos para estudios	No existen estudios agrológicos		Desconocimientos reales de las	Inversiones con pocos impactos





**REPÚBLICA DE COLOMBIA
DEPARTAMENTO DEL CAUCA
MUNICIPIO DE ROSAS
NIT: 800.095983-4**



SECRETARIA DE PLANEACION Y OBRAS PÚBLICAS

			debilidades y potencialidades agrológicas	
altos costos de legalización	no hay procedimientos claros para la formalización de la propiedad		predios en estado de informalidad	incremento de la informalidad de los predios
Baja disponibilidad de apoyo técnico, encargados de los proyectos	Baja disponibilidad de estudios y diseños, para el sector		Perdida de oportunidades de gestionar recursos para el sector	Baja capacidad técnica

Sector: Justicia y del Derecho

Causas Indirectas	Causas Directas	Problema Identificado	Consecuencias Directas	Consecuencias Indirectas
Desconocimiento de la comunidad	Poco uso de herramientas como el método de resolución de conflictos	Poco conocimiento del sector de justicia y del derecho	Utilización de otras alternativas no legales para conciliar conflictos personales y familiares	Población con poco conocimiento de los derechos y la justicia
baja destinación de recursos para la población carcelaria	baja disposición al apoyo a los centros de reclusión carcelarios		inexistencia de convenios para el apoyo carcelario	población carcelaria, violada en cuanto a los derechos de una vida digna

Sector: Tecnologías de la Información y las Comunicaciones

Causas Indirectas	Causas Directas	Problema Identificado	Consecuencias Directas	Consecuencias Indirectas
Desconocimiento de nuevas tecnologías	Poca infraestructura tecnológica para el sector	Deficiencias y limitaciones en la masificación del uso de las tecnologías de la información y las comunicaciones	Limitaciones para masificar el uso y el servicio	Comunidad con bajo conocimiento
Asignación de pocos recursos	Nulo mantenimiento a la infraestructura instalada		Infraestructura en mal estado y/o fuera de servicio	Población sin acceso a servicios básicos de comunicación
Mala calidad del servicio	Infraestructura desactualizada		Servicios deficientes	Incremento de costos de los servicios de comunicación





**REPÚBLICA DE COLOMBIA
DEPARTAMENTO DEL CAUCA
MUNICIPIO DE ROSAS
NIT: 800.095983-4**



SECRETARIA DE PLANEACION Y OBRAS PÚBLICAS

Poco acceso a medios de formación y conocimiento de las tecnologías de la información y las comunicaciones	Desconocimiento de los medios tecnológicos a disposición		Bajo aprovechamiento de nuevas alternativas y formas de trabajo	Población con bajo conocimiento sobre el uso adecuado de las tecnologías de la información y las comunicaciones
--	--	--	---	---

Sector: Ciencia, Tecnologías e Innovación

Causas Indirectas	Causas Directas	Problema Identificado	Consecuencias Directas	Consecuencias Indirectas
Desinterés de la comunidad	Desconocimiento de las nuevas tecnologías de la comunicación	Desconocimiento y uso no adecuado de la ciencia, tecnología e innovación	Uso no adecuado de nuevas tecnologías	Perdida de oportunidades
Deficientes recursos asignados para la ciencia y la tecnología	Pocos estudios aplicados acordes a las necesidades del municipio		Bajas oportunidades para la masificación del uso de las tecnologías	Baja cobertura de la población en el acceso a medios tecnológicos actualizados
Recursos insuficientes	Alto costos de la infraestructura, para la implementación		Poco acceso para la masificación de las nuevas tecnologías de la información	Limitada cobertura

Sector: Gobierno Territorial

Causas Indirectas	Causas Directas	Problema Identificado	Consecuencias Directas	Consecuencias Indirectas
Reducida planta de personal de planta	Poca importancia a los sistemas de gestión administrativa, fortalecimiento institucional	Deficiencia en la implementación de sistemas de gestión y desempeño institucional, para un buen gobierno territorial	Sistemas de gestión institucional con bajo cumplimiento en su implantación	Municipio mal calificado en eficiencia administrativa
Personal con poco conocimiento	Bajo uso de herramientas y metodología aplicadas, institucionales		Incumplimiento en el reporte de información institucional	Municipio expuesto a sanciones administrativas
Espacios públicos con poco mantenimiento	Poca inversión en infraestructura y equipamiento		Reducidos espacios públicos, al servicio de la comunidad	Espacios públicos en mal estado

TODOS POR EL CAMPO



Calle 6 No. 3-40 Barrio Belén Edificio CAM Rosas Cauca Celular: 3225391953

Email: alcaldia@rosas-cauca.gov.co

Página Web: www.rosas-cauca.gov.co

CÓDIGO POSTAL 193550

ROSAS EN BUENAS MANOS



Libertad y Orden

REPÚBLICA DE COLOMBIA
DEPARTAMENTO DEL CAUCA
MUNICIPIO DE ROSAS
NIT: 800.095983-4



SECRETARIA DE PLANEACION Y OBRAS PÚBLICAS

Inexistencia de políticas sectoriales, como su implementación	Baja cobertura, en espacios para convivencia y la seguridad ciudadana		Población con bajo conocimiento de herramientas para la convivencia y la seguridad	Incremento de la población desprotegida
Baja disponibilidad de personal de planta	Pocas acciones que fortalezcan un buen gobierno, que faciliten el respeto y las garantías de los derechos humanos		Bajo conocimiento de la comunidad	Incremento de la población violada en cuanto a sus derechos como persona
Pocos recursos económicos y de personal para la implementación	Limitaciones para la implementación de los planes de gestión del riesgo de desastres y emergencias		Población afectada por desastres sin las atenciones básicas	Población con desconocimiento de los tipos de riesgos a los que puede estar expuesto

TODOS POR EL CAMPO



ROSAS EN BUENAS MANOS



Calle 6 No. 3-40 Barrio Belén Edificio CAM Rosas Cauca Celular: 3225391953

Email: alcaldia@rosas-cauca.gov.co

Página Web: www.rosas-cauca.gov.co

CÓDIGO POSTAL 193550



ANEXO 3: INICIATIVAS COMUNIDAD.

INICIATIVAS DE LA COMUNIDAD		
CONSOLIDADO DE LAS INICIATIVAS PRESENTADAS POR LA COMUNIDAD EN LA MESAS DE TRABAJO PÚBLICAS EN LA CONSTRUCCIÓN DEL PLAN DE DESARROLLO 2020-2023, " TODOS POR EL CAMPO, ROSAS EN BUENAS MANOS".		
ZONA	VEREDAS	MESAS DE TRABAJO
MESAS DE TRABAJO 1		
1	CÉFIRO, LA DESPENSA, LA VIOLETA, LOMA GRANDE, GUAYACANAL, PUERTO LLAVE.	SECTORES
		➤ Educación.
		Cursos de emprendimiento.
		Mejoramiento de infraestructura educativa.
		Mejorar la conectividad mediante tecnologías de información como zonas de internet.
		➤ Salud.
		Mejoramiento en atención al usuario.
		Más profesionales de la salud (médicos).
		Mejorar el trámite al momento de sacar una cita médica.
		Solicitud de médicos especialistas para atención.
		➤ Infancia y Adolescencia.
		Acompañamiento a las madres cabezas de familia
		Charlas para prevenir el consumo de sustancias, capacitaciones.
		Aumentar la seguridad y orientación familiar para ocupar el tiempo libre con recreación.
		Acompañamiento a jóvenes en jornadas deportivas para mitigar el consumo de sustancias psicoactivas.
		Presencia de profesionales por parte de las entidades del estado.
		➤ Agua Potable y Saneamiento Básico.
		Financiamiento en la recolección de basuras.
		Elaboración y remodelación de alcantarillado.
		Construcción de Ptar para 30 casas.
		Construcción de sistemas sépticos.
		Cambio de redes secundarias en toda la vereda.
		Tanque de almacenamiento de agua para acueductos.
Programas de reforestación en quebradas y nacimientos.		
Tubería para acueducto entre broncazo y la despensa.		
➤ Deporte y Recreación.		





Libertad y Orden

REPÚBLICA DE COLOMBIA
DEPARTAMENTO DEL CAUCA
MUNICIPIO DE ROSAS
NIT: 800.095983-4



SECRETARIA DE PLANEACION Y OBRAS PÚBLICAS

	<p>Construcción de poli deportivo. Escuela de formación deportiva. Mejoramiento del campo deportivo de la vereda. Compra de lote para escenario deportivo. Cerrar el polideportivo con malla y gradería. Construcción de batería sanitaria para polideportivo. Compra de predio para campo deportivo.</p> <p>➤ Cultura. Escuelas de formación cultural. Dotación de instrumentos musicales. Acompañamiento de los monitores a las escuelas. Aumentar monitores de música y danza y no perder las culturas tradicionales. Más monitores en cuanto a música y danza. Aumentar capacitaciones para mejorar la tradición en gastronomía.</p> <p>➤ Vivienda. Reubicación, mejoramiento, obra nueva cocinas saludable</p> <p>➤ Agropecuario. Apoyo para granjas integrales. Presupuesto para emprendimiento. Acompañamiento integral en producción agrícola. Construcción de matadero municipal. Replamamiento bovino para mejorar raza. Acondicionamiento de senderos turísticos. Replamamiento apícola. Jornada anual de vacunación y esterilización de perros y gatos.</p> <p>➤ Transporte. La vía de acceso no está en buen estado ya que hay un puente deficiente.</p> <p>➤ Prevención y Atención de Desastres. Implementación de gaviones, muros de contención, alumbrado público, alertas tempranas.</p>
MESA DE TRABAJO 2	
	<p>Sectores</p> <p>➤ Educación. Estrategias de permanencia (PAE, transporte, kit escolar). Construcción piso del patio cubierto de la I.E y cerramiento perimetral de la I.E. Sesión de un predio para implementar la modalidad agroindustrial. Adecuación de la puerta de la I.E. Continuidad del proyecto escuelas de padres. Cerramiento de la escuela. Adecuación de la sala de cómputo. Reabrir la escuela que se encuentra suspendida. Transporte para los estudiantes de bachillerato.</p>

TODOS POR EL CAMPO



ROSAS EN BUENAS MANOS



Calle 6 No. 3-40 Barrio Belén Edificio CAM Rosas Cauca Celular: 3225391953

Email: alcaldia@rosas-cauca.gov.co

Página Web: www.rosas-cauca.gov.co

CÓDIGO POSTAL 193550



Libertad y Orden

REPÚBLICA DE COLOMBIA
DEPARTAMENTO DEL CAUCA
MUNICIPIO DE ROSAS
NIT: 800.095983-4



SECRETARIA DE PLANEACION Y OBRAS PÚBLICAS

2	SAUCE, LA LAGUNA, CHURO TABLON, PEÑA NEGRA, BELLO HORIZONTE Y EL LIBANO.	Dotar de nuevas sillas la sede principal y nuestras pequeñas. Escuelas.	
		Reconstruir el patio de escuela Gualoto.	
		Compra de ventiladores para los salones de la institución.	
		Ayudas económicas para las personas de bajos recursos de que pasen a la universidad.	
		Arreglar la planta física de la vereda.	
		Solventar la carencia de baterías sanitarias en la escuela	
		Mejoramiento del patio de recreo de la escuela	
		Construcción y compra de predio de un parque infantil.	
		Cerramiento total de la escuela.	
		Que la escuela se integre al acueducto Márquez.	
		Terminación del enmallado para prevenir accidentes.	
			➤ Salud.
			<ul style="list-style-type: none"> • Establecer línea directa con la ESE Centro 2 Rosas. • Adecuación y dotación puesto de salud el sauce con presencia permanente de enfermería. • Atención extraordinaria descentraliza por parte del personal médico. • Ampliación de cobertura (Sisben). • trabajo articulado entre la ese centro 2 y la administración municipal. • Adecuación del puesto de salud del sauce. • Mejorar la atención a l usuario. • Falta de atención médica. • Mejorar la asignación de citas médicas en ESE Centro 2 Rosas. • Contar con médicos para atender a la población. • Mejoramiento de sectores que conforman el municipio. • Adecuar las instalaciones de la ese centro 2 como lo exige la ley en el sistema de salud. • Permanencia de personal médico idóneo para garantizar diagnósticos pertinentes. • Que den prioridad a las veredas lejanas. • Brigadas médicas a las veredas cada 15 días. • Nombrar personal con buenas relaciones humanas y con el perfil necesario en salud.
			➤ Infancia y Adolescencia.
			<ul style="list-style-type: none"> • Implementación de estrategias de prevención. • Presencia policial. • Apoyo a jornadas lúdicas y deportivas. • Escuela de padres e intervención preventiva de la comisaria.

TODOS POR EL CAMPO



ROSAS EN BUENAS MANOS



Calle 6 No. 3-40 Barrio Belén Edificio CAM Rosas Cauca Celular: 3225391953

Email: alcaldia@rosas-cauca.gov.co

Página Web: www.rosas-cauca.gov.co

CÓDIGO POSTAL 193550



REPÚBLICA DE COLOMBIA
DEPARTAMENTO DEL CAUCA
MUNICIPIO DE ROSAS
NIT: 800.095983-4



Libertad y Orden

SECRETARIA DE PLANEACION Y OBRAS PÚBLICAS

	<ul style="list-style-type: none"> • Apoyo al emprendimiento e implementación de becas y cursos básicos del Sena.
	<ul style="list-style-type: none"> • Fortalecer escuelas de padres para orientar sobre la educación y crianza de los hijos.
	<ul style="list-style-type: none"> • Fortalecer la educación de la juventud.
	<ul style="list-style-type: none"> • Capacitaciones de profesionales en cuanto en la drogadicción.
	<ul style="list-style-type: none"> • Actividades que propicien la buena utilización del tiempo libre.
	<ul style="list-style-type: none"> • Solicitar charlas psicológicas a estudiantes.
	<ul style="list-style-type: none"> • Construcción de un polideportivo.
	<ul style="list-style-type: none"> • Capacitación a jóvenes y familias.
	<ul style="list-style-type: none"> • Que se haga un centro de rehabilitación para capacitar a todos los adolescentes de nuestras instituciones.
	<ul style="list-style-type: none"> • Que haya una capacitación de padres e hijos para contralar en uso de los celulares.
	<ul style="list-style-type: none"> • Capacitación a los padres de familia por personal especializado.
	<p>➤ Agua Potable y Saneamiento Básico.</p>
	<ul style="list-style-type: none"> • Mantenimiento a la Ptar de la institución educativa nuestra Señora del Carmen.
	<ul style="list-style-type: none"> • Canalización de aguas lluvias en la parte alta sector del diviso por problemas de deslizamiento.
	<ul style="list-style-type: none"> • Canalización de aguas residuales ya que pasan por las vías y generan afectación a la salud.
	<ul style="list-style-type: none"> • Programa de baterías sanitarias.
	<ul style="list-style-type: none"> • Mejoramiento de agua potable captada del ramal.
	<ul style="list-style-type: none"> • Mejoramiento de tubería de agua potable.
	<ul style="list-style-type: none"> • Reforestación para mejoramiento de cuencas hídricas.
	<ul style="list-style-type: none"> • Construcción de acueducto.
	<ul style="list-style-type: none"> • Protección de la bocatoma que alimenta el acueducto veredal.
	<ul style="list-style-type: none"> • Se solicita mejoramiento del sistema de red secundaria de acueducto y primaria.
	<ul style="list-style-type: none"> • Mejoramiento y ampliación de baterías sanitarias a 80 familias que actualmente se encuentran afectadas por mal estado.
	<ul style="list-style-type: none"> • Adecuación y disposición final de basuras (las familias depositan las basuras en huecos en cada una de sus casas).
	<ul style="list-style-type: none"> • Reforestación para mejoramiento de cuencas hídricas.
	<ul style="list-style-type: none"> • Mejoramiento de acueducto y redes secundarias.
	<ul style="list-style-type: none"> • Construcción de pozos sépticos.
	<ul style="list-style-type: none"> • Programas de baterías sanitarias.
	<ul style="list-style-type: none"> • Construcción de acueducto.
	<ul style="list-style-type: none"> • Programas de tratamiento de residuos sólidos.





REPÚBLICA DE COLOMBIA
DEPARTAMENTO DEL CAUCA
MUNICIPIO DE ROSAS
NIT: 800.095983-4



Libertad y Orden

SECRETARIA DE PLANEACION Y OBRAS PÚBLICAS

	<ul style="list-style-type: none"> • Asilamiento de la bocatoma, cercas vivas. • Construcción de acueducto para beneficiar a 80 familias. • Construcción de baterías sanitarias el 80% están en mal estado. • Acompañamiento de basuras no orgánicas.
	<p>➤ Deporte y Recreación.</p> <ul style="list-style-type: none"> • Nombrar monitores con pertenencia y con metas específicas dirigidas a pruebas supérate y manejo del tiempo libre a mediano y largo plazo. • Adecuación de la infraestructura física de un campo deportivo. • Organización y financiamiento de eventos deportivos zonales con miras a torneo municipal. • Mejoramiento de la cancha. • Construir un parque infantil para los niños. • Construcción de escenarios deportivos. • Contratar monitores de cultura en la zona. • Dotar implementos deportivos. • Reconstruir la placa del deportivo y batería sanitaria. • Adecuar la cancha de baloncesto de la escuela. • Dotar implementos deportivos. • Construcción de un polideportivo de manera urgente. • Compra de un predio para la construcción del polideportivo. • Que se hagan un polideportivos en las veredas de la zona. • Que se construya un parque de recreación. • Que los monitores se desplacen a las sedes.
	<p>➤ Cultura.</p> <ul style="list-style-type: none"> • Implementación de escuelas de formación artística. • Organización de eventos culturales como juglares. • Gestionar programas de Sena - Comfacauca para monitores culturales. • Capacitación a los artesanos de la zona. • Apoyo a los eventos culturales de la zona. • Recuperar las tradiciones perdidas. • Comprar megáfonos para mejorar la comunicación. • Rescate de liderazgo. • Participación en eventos culturales. • Gestión de monitores para dictar cursos de artesanías. • Que el Sena manden personas profesionales en el tema de gastronomía. • Rescate de chirimías fiestas tradicionales.

TODOS POR EL CAMPO



ROSAS EN BUENAS MANOS



Calle 6 No. 3-40 Barrio Belén Edificio CAM Rosas Cauca Celular: 3225391953

Email: alcaldia@rosas-cauca.gov.co

Página Web: www.rosas-cauca.gov.co

CÓDIGO POSTAL 193550



Libertad y Orden

REPÚBLICA DE COLOMBIA
DEPARTAMENTO DEL CAUCA
MUNICIPIO DE ROSAS
NIT: 800.095983-4



SECRETARIA DE PLANEACION Y OBRAS PÚBLICAS

		<ul style="list-style-type: none"> ➤ Vivienda. <ul style="list-style-type: none"> • Mejoramiento, obra nueva cocinas saludable. • Reubicación de Viviendas en alto riesgo. • Mejoramiento de pisos y techos. ➤ Agropecuario. <ul style="list-style-type: none"> • Incentivo para las diferentes calidades del café. • Proyecto para adquisición de despulpadora y guadaña 50/50. • Subsidio para abonos y fertilizantes para el caficultor. ➤ Transporte. <ul style="list-style-type: none"> • Mejoramiento de vías. • Construcción de placa huellas, muro de contención y alcantarillas. • Construcción de cunetas, afirmado, gaviones. ➤ Ambiental. <ul style="list-style-type: none"> • Compra y reforestación de predios - fuentes hídricas. • Parcelas cafeteras integrales- subsidio para gas. • Tratamiento primario de aguas residuales, programas de reciclaje. • Acondicionar senderos ecológicos en broncazo. • Proyecto teleférico turístico - ambiental en broncazo. ➤ Promoción del desarrollo. <ul style="list-style-type: none"> • Gestión de proyectos productivos. • Financiamiento para emprendimiento. • fortalecimiento de la ganadería - repoblación bobina. ➤ Atención a Grupos Vulnerables. <ul style="list-style-type: none"> • Ampliación de cupos de familias en acción y adulto mayor. • Atención a los discapacitados y adulto mayor. • Implementación de los programas psicosociales y organización de escuelas para familias. • Formalizar los proyectos de la población victima que generen recursos. • Creación de centro de vida para la atención integral del adulto mayor en condición de vulnerabilidad y entrega de ayudas humanitarias.
--	--	--

TODOS POR EL CAMPO



ROSAS EN BUENAS MANOS



Calle 6 No. 3-40 Barrio Belén Edificio CAM Rosas Cauca Celular: 3225391953

Email: alcaldia@rosas-cauca.gov.co

Página Web: www.rosas-cauca.gov.co

CÓDIGO POSTAL 193550



**REPÚBLICA DE COLOMBIA
DEPARTAMENTO DEL CAUCA
MUNICIPIO DE ROSAS
NIT: 800.095983-4**



SECRETARIA DE PLANEACION Y OBRAS PÚBLICAS

		<ul style="list-style-type: none"> • Implementación de actividades de sano esparcimiento para el adulto mayor (danzas, deportes, manualidades, música etc.). • Brigadas móviles de salud para prevención y atención integral. • Implementar programas productivos para la mujer campesina. • Brigadas médicas en las veredas para la atención integral y prevención en salud de adultos mayores. • Apoyo jurídico para la legalización de la asociación de mujeres emprendedoras. • Abrir cobertura y gestión para hacer un asilo para aquellos adultos mayores que quedan solos. • Revisión y ayudas económicas tales como alimentación, sillas de ruedas, y utensilios en general para discapacitados. • Implementar programa de ración alimentaria para adulto mayor • Más cupos de abuelos en adulto mayor. • Realizar más actividades cuando hayan encuentros entre veredas. • Intervención de comisoria de familia con adultos mayores que han sido abandonados por sus hijos. • Estar más pendientes con los discapacitados. • Para el adulto mayor que no tiene el respaldo de sus hijos o familias se establezca una casa para el abuelo para su recreación. • Ampliación de familias en acción. • Brigadas de prevención en salud. • Gestión de atención integral y creación de hogar de paso para adulto mayor. • Trabajo social con alumnos del grado 11.
MESA DE TRABAJO 3		
3	ALTO DE LAS YERBAS, LA SOLEDAD, BELLA VISTA, SANTA CLARA, EL RETIRO, BERLÍN, PALO BLANCO.	<p>SECTORES</p> <ul style="list-style-type: none"> ➤ Educación. • Asignación ruta escolar para estudiantes de secundaria. • Gestión programas de formación orientada al conocimiento y la producción. • Dotación de baterías sanitarias. • Compra de predio. • Construcción de patios de salón. • Legalización del predio para la escuela. • Agilizar proceso contratación de transporte escolar. • Seguimiento al programa del restaurante escolar. • Gestión y apoyo ante entidades Sena, comfacuaca y otros para programas que beneficios a graduados y estudiantes bachilleres.





Libertad y Orden

REPÚBLICA DE COLOMBIA
DEPARTAMENTO DEL CAUCA
MUNICIPIO DE ROSAS
NIT: 800.095983-4



SECRETARIA DE PLANEACION Y OBRAS PÚBLICAS

		<ul style="list-style-type: none">Remodelación de planta física colegio y baños.cerramiento del plantel.Construcción de escenario deportivo.
		<p>➤ Salud.</p>
		<ul style="list-style-type: none">Mejorar la atención para la asignaciones citas en la ese centro 2.
		<ul style="list-style-type: none">Más contratación de personal médico.Implementar el sistema de comunicación para sacar citas (teléfono).Puntualidad en la entrega de medicamentos.Realización de abrigadas medicas continuas en la veredaGestionar el nombramiento de un promotor de la salud para la zona.Mejorar y organizar la atención de las citas para las veredas.Priorizar a las veredas lejanas en la asignación de citas.
		<p>➤ Infancia y Adolescencia.</p>
		<ul style="list-style-type: none">Gestión y acompañamiento con instituciones que beneficien a las familias.Implementación de programas de primera infancia en la vereda.Orientación familiar y social.Programas para el uso adecuado del tiempo libre.Capacitación a jóvenes con el Sena en cursos que sean de beneficios.Contar con cumplimiento de programas educativos culturales y recreativos para niños y jóvenes.
		<p>➤ Agua Potable y Saneamiento Básico.</p>
		<ul style="list-style-type: none">Mejoramiento y ampliación de acueductos rurales.Cerramientos de bocatomas de los acueductos verdales.Reforestación de fuentes hídricas para aumento de caudal.Proyectos para la construcción de baterías sanitarias.Construcciones alcantarillados rurales.Construcción de acueducto.Adecuación de tanque tiene filtraciones y no abastece en tiempo de verano sector de escuela y viviendas aledañas.30 baterías sanitarias y la escuela.
		<p>➤ Deporte y Recreación.</p>
		<ul style="list-style-type: none">Organización escritura y legalización de predio.

TODOS POR EL CAMPO



ROSAS EN BUENAS MANOS



Calle 6 No. 3-40 Barrio Belén Edificio CAM Rosas Cauca Celular: 3225391953

Email: alcaldia@rosas-cauca.gov.co

Página Web: www.rosas-cauca.gov.co

CÓDIGO POSTAL 193550



Libertad y Orden

REPÚBLICA DE COLOMBIA
DEPARTAMENTO DEL CAUCA
MUNICIPIO DE ROSAS
NIT: 800.095983-4



SECRETARIA DE PLANEACION Y OBRAS PÚBLICAS

		<ul style="list-style-type: none"> • Adquisición de predio para diseño al campo deportivo. • Realizar canalización de aguas. • Reconstruir la placa del deportivo y batería sanitaria. • Construcción de placa deportiva • Gradería, malla, iluminación placa multifuncional. • Adecuar campo deportivo y la construcción del polideportivo. • Dotación implementos deportivos. • Construcción de placa huella para la entrada a la cancha.
		<p>➤ Cultura.</p> <ul style="list-style-type: none"> • Acompañamiento con monitores culturales para programas con niños, jóvenes y adultos mayores. • Dotación instrumental para grupos de música tradicional. • Implementar programas de cultura para el tiempo libre (juegos tradicionales artesanías). • Gestionar programas adulto mayor y jóvenes que permitan el rescate de la memoria histórica. • Dotar vestuarios y elementos musicales para los grupos existentes en la vereda, danza y c chirimías.
		<ul style="list-style-type: none"> • Capacitación, integración para mejorar y renovar la comunidad juvenil
		<p>➤ Vivienda.</p> <ul style="list-style-type: none"> • Mejoramiento de cocinas saludables. • Construcción de pisos y techos. • Proyecto de electrificación.
		<p>➤ Transporte.</p> <ul style="list-style-type: none"> • Mejoramiento de la vía. • Apertura, afirmado, alcantarillas, ampliación. • Construir placa huellas puente vehicular y peatonal. • Permisos para explotación de posible mina de roca muerta para mejoramiento vial.
		<p>➤ Ambiental.</p> <ul style="list-style-type: none"> • Tratamientos primarios para aguas residuales. • Compra de predios de broncazo para reforestación. • Aislamiento de predios para reforestación.
		<p>➤ Promoción del Desarrollo.</p>

TODOS POR EL CAMPO



ROSAS EN BUENAS MANOS



Calle 6 No. 3-40 Barrio Belén Edificio CAM Rosas Cauca Celular: 3225391953

Email: alcaldia@rosas-cauca.gov.co

Página Web: www.rosas-cauca.gov.co

CÓDIGO POSTAL 193550



Libertad y Orden

REPÚBLICA DE COLOMBIA
DEPARTAMENTO DEL CAUCA
MUNICIPIO DE ROSAS
NIT: 800.095983-4



SECRETARIA DE PLANEACION Y OBRAS PÚBLICAS

		<ul style="list-style-type: none"> En el sector panelero mejoramiento de la cadena productiva en busca del registro invima. Mejoramiento de las ramadas paneleras. Construcción de centros de acopio. Para el sector cafetero asistencia técnica integral. Parcelas cafeteras integrales. Huertas caseras - especies menores. Articulación comité – alcaldía. Para el sector de emprendimiento implementación de diversidad de cultivos. Apoyar la organización de las comunidades. Acompañamiento técnico en la comercialización de productos. <p>➤ Atención a Grupos Vulnerables.</p> <ul style="list-style-type: none"> Entrega de ayudas técnicas. Brigadas de salud. Gestionar ayudas humanitarias. Adecuación de una casa de paso. Implementar proyectos productivos para las mujeres. Gestionar cupos de subsidios para la población víctima. Gestionar un punto de atención de la unidad de victimas en Rosas. Implementar proyectos productivos y dotación de insumos y herramientas. Realizar brigadas de salud. Gestionar cupos de adulto mayor y familias en acción.
MESAS DE TRABAJO 4		
4	JIGUAL, LOMA BAJO, GOLONDRINAS, PEÑA BLANCA, LA FLORIDA Y PINZON.	<p>Sectores</p> <p>➤ Educación</p> <ul style="list-style-type: none"> Mejoramiento de la escuela. Dotación de equipos de cómputo. Capacitar a docentes y estudiantes en pruebas saber. Proyecto de exploración universitaria "universitarios por un día. Cerramiento en malla del perímetro de la sede educativa. Dotación de material bibliográfico para la sede educativa. Dotación de equipo de sonido para la sede educativa. Dotación de implementos deportivos. Agilidad en la contratación de los programas de alimentación y transporte. Plan de atención al riesgo, estudio de suelo implementación de primeros auxilios.

TODOS POR EL CAMPO



ROSAS EN BUENAS MANOS



Calle 6 No. 3-40 Barrio Belén Edificio CAM Rosas Cauca Celular: 3225391953

Email: alcaldia@rosas-cauca.gov.co

Página Web: www.rosas-cauca.gov.co

CÓDIGO POSTAL 193550



Libertad y Orden

REPÚBLICA DE COLOMBIA
DEPARTAMENTO DEL CAUCA
MUNICIPIO DE ROSAS
NIT: 800.095983-4



SECRETARIA DE PLANEACION Y OBRAS PÚBLICAS

		<ul style="list-style-type: none">• Cerramiento del plantel y pasamanos.• Dotación de utensilios de cocina y fotocopiadora.• Reubicación del plantel educativo.
		<p>➤ Salud</p>
		<ul style="list-style-type: none">• Ubicación sitio de información.• Capacitación en salud sexual y reproductiva, consumo de spa y violencia intrafamiliar.• Diagnóstico y atención medica general y especializada, aplicación de programas estatales.• Adecuación de puesto de salud dotación y nombramiento de personal idóneo.• Adecuación dotación, e infraestructura puesto de salud loma bajo• Aumentar las brigadas médicas en la zona.• Mejorar el transporte de los enfermos de la vereda hasta el hospital del municipio.• Prioridad en atención de citas médicas zona de difícil acceso.
		<p>➤ Infancia y Adolescencia.</p>
		<ul style="list-style-type: none">• Incentivos económicos y acercamiento e programas para educación superior.• Fortalecer programas técnicos y tecnológicos para el trabajo.• Continuidad escuela para padres.• Programas de atención y prevención a la primera infancia y adolescencia.• Eventos deportivos y culturales.• Atención a la primera infancia.• Escuela para padres.• Acompañamiento de profesionales en los diferentes temas de educación sexual drogadicción y temas relacionados con la Juventud.
		<p>➤ Agua Potable y Saneamiento básico.</p>
		<ul style="list-style-type: none">• Compra de predios para reforestación de fuentes hídricas y cerramiento de bocatomas.• Adecuación y mejoramiento de acueductos rurales.• Tratamiento para mejorar la calidad del agua.• Ampliación de coberturas de baterías sanitarias.• Programas de sensibilización para recolección de basuras.• Mantenimiento de la Ptar para el colegio loma bajo.• Acueducto y agua potable.• Gas subsidiado.





Libertad y Orden

REPÚBLICA DE COLOMBIA
DEPARTAMENTO DEL CAUCA
MUNICIPIO DE ROSAS
NIT: 800.095983-4



SECRETARIA DE PLANEACION Y OBRAS PÚBLICAS

		<ul style="list-style-type: none">Baterías sanitarias cobertura y ampliación para 12 familias y la escuela.
		<ul style="list-style-type: none">Compra de predios para captación de agua.
		<ul style="list-style-type: none">Adecuación y mejoramiento de acueducto (tanques de almacenamiento, red secundaria en mal estado).
		<ul style="list-style-type: none">Ampliación de coberturas de baterías sanitarias.
		<ul style="list-style-type: none">Cambiar la red principal desde el tanque a cada vivienda para 67 familias.
		<ul style="list-style-type: none">Reforestación de la bocatoma.
		<ul style="list-style-type: none">Cerrado del predio de la bocatoma.
		<ul style="list-style-type: none">Reconstrucción de acueducto ya que quedo inhabilitado por un derrumbe.
		<ul style="list-style-type: none">Programa y herramientas para reciclaje.
		<ul style="list-style-type: none">Protección de las fuentes hídricas.
		<p>➤ Deporte y Recreación.</p>
		<ul style="list-style-type: none">Mejorar y agilizar construcción de polideportivo.
		<ul style="list-style-type: none">Dotación de elementos deportivos por disciplina.
		<ul style="list-style-type: none">Seguro estudiantil.
		<ul style="list-style-type: none">Adecuación y mejoramiento de cancha de futbol en la vereda.
		<ul style="list-style-type: none">Dotación de implementación deportiva por la práctica de futbol.
		<ul style="list-style-type: none">Asignación de monitor deportivo y cultural para la vereda.
		<ul style="list-style-type: none">Mejoramiento de campo deportivo en parte alta.
		<ul style="list-style-type: none">Construcción de campo deportivo parte baja.
		<ul style="list-style-type: none">Dotación de elementos deportivos.
		<p>➤ Cultura</p>
		<ul style="list-style-type: none">Fortalecimiento o institucionalización del cuento afro.
		<ul style="list-style-type: none">Dotación de elementos artísticos en danza y música.
		<ul style="list-style-type: none">Rescate de valores y costumbres ancestrales de la región.
		<ul style="list-style-type: none">Creación de espacios para la práctica de bailes ancestrales.
		<ul style="list-style-type: none">Contratación de monitores en cultura.
		<ul style="list-style-type: none">Capacitación por parte del Sena en habilidades artesanales modistería y otros.
		<ul style="list-style-type: none">Contar monitores en danzas, música, teatro y otros.
		<ul style="list-style-type: none">Acompañamiento y asignación de monitores musicales .
		<p>➤ Vivienda.</p>
		<ul style="list-style-type: none">Mejoramiento de pisos, techos, cocinas saludables.

TODOS POR EL CAMPO



ROSAS EN BUENAS MANOS



Calle 6 No. 3-40 Barrio Belén Edificio CAM Rosas Cauca Celular: 3225391953

Email: alcaldia@rosas-cauca.gov.co

Página Web: www.rosas-cauca.gov.co

CÓDIGO POSTAL 193550



Libertad y Orden

REPÚBLICA DE COLOMBIA
DEPARTAMENTO DEL CAUCA
MUNICIPIO DE ROSAS
NIT: 800.095983-4



SECRETARIA DE PLANEACION Y OBRAS PÚBLICAS

		<p>➤ Agropecuario.</p> <ul style="list-style-type: none"> Parcela integral con policultivos y espacios menores. Proyectos productivos en especies menores. Asistencia integral a cultivos agrícolas. Dejar una partida para emprendimiento. Compra de tierras para el sector campesino. Fortalecimiento de las asociaciones. Mejoramiento de semillas. Mejoramiento de enmallado. Certificación de los trapiches comunitarios. Construcción de centro de acopio. <p>➤ Transporte.</p> <ul style="list-style-type: none"> Mejoramiento de gaviones, alcantarillas, puente vehicular, afirmado, placa huella. <p>➤ Ambiental.</p> <ul style="list-style-type: none"> General proyectos de reforestación. Replacación de abejas. Compra y aislamiento de predios y fuentes hídricas. Tratamiento primario de aguas residuales. <p>➤ Previsión y atención de desastres.</p> <ul style="list-style-type: none"> Visitas técnicas. Capacitación. Socialización. Fortalecimiento. <p>➤ Atención a Grupos Vulnerables.</p> <ul style="list-style-type: none"> Inclusión en programas sociales y proyectos productivos. Mayor cobertura en proyectos productivos que generen recursos a la población víctima. Aumento en el presupuesto para la atención integral a la población víctima. capacitación a las mujeres para el liderazgo y empoderamiento. Inclusión a la mujer en proyectos productivos: gallinas ponedoras, cerdos, manualidades, pollos de engorde. Entrega o implementación de hornilla digna para las mujeres amas de casa (estufa y cilindro). Gestionar ampliación de cupos para subsidio de adulto mayor.
--	--	---

TODOS POR EL CAMPO



ROSAS EN BUENAS MANOS



Calle 6 No. 3-40 Barrio Belén Edificio CAM Rosas Cauca Celular: 3225391953

Email: alcaldia@rosas-cauca.gov.co

Página Web: www.rosas-cauca.gov.co

CÓDIGO POSTAL 193550



Libertad y Orden

REPÚBLICA DE COLOMBIA
DEPARTAMENTO DEL CAUCA
MUNICIPIO DE ROSAS
NIT: 800.095983-4



SECRETARIA DE PLANEACION Y OBRAS PÚBLICAS

		<ul style="list-style-type: none"> • Implementar proyectos productivos y asistencia técnica. • Implementar actividades de sano esparcimiento. • Mejoramiento de las condiciones de vida. • Gestión y capacitación a docentes en educación especial. • Gestión de ayudas técnicas para las personas en condición de discapacidad. • Brigadas móviles de salud. • Creación de un centro vida o casa de paso. • Gestionar docentes capacitados para orientar enseñanza educativa en los niños en condición de discapacidad. • Adecuación y puesta en funcionamiento de la casa del abuelo. para brindar atención a los abuelos que no tienen quien vea por ellos. • Programas e incentivos a los adultos mayores que aun labran la tierra (herramientas, semillas e insumos).
MESA DE TRABAJO 5		
5	PARRAGA, PAN DE AZÚCAR, PARRAGA VIEJO, CHONTADURO	Sectores <ul style="list-style-type: none"> ➤ Educación. <ul style="list-style-type: none"> • Demoler y construir muro frontal del colegio Parraga. • Elaboración de los lineamientos de la política afro. • Entrega y propuesta en funcionamiento del cdi - hogar grupa • Legalizar el predio de la escuela. • Mejoramiento de la planta física pisos externos. • Construcción del techo a la entrada de la escuela - estructuras metálicas parte externa de la escuela. • Construir infraestructura de cubierta desde las aulas al baño. • Arreglar baterías sanitarias. • Arreglo de pisos que están en mal estado. • Arreglo de los espacios escolares. • Cursos y capacitaciones. ➤ Salud. <ul style="list-style-type: none"> • Descentralización de servicio médico y canalización de servicios en todos los aspectos • Manejo de residuos sólidos. • Manejo de atención preventiva a los caminos. • Tener fechas y visitas concretas para la atención de las personas. • Disponibilidad de la ambulancia cuando sea necesario sin tener en cuenta la edad. • Dotación y adecuación del puesto de salud. • Que se desplace una brigada médica cada mes, que se prioricen a los adultos mayores, discapacitados, pacientes crónicos.

TODOS POR EL CAMPO



ROSAS EN BUENAS MANOS



Calle 6 No. 3-40 Barrio Belén Edificio CAM Rosas Cauca Celular: 3225391953

Email: alcaldia@rosas-cauca.gov.co

Página Web: www.rosas-cauca.gov.co

CÓDIGO POSTAL 193550



REPÚBLICA DE COLOMBIA
DEPARTAMENTO DEL CAUCA
MUNICIPIO DE ROSAS
NIT: 800.095983-4



Libertad y Orden

SECRETARIA DE PLANEACION Y OBRAS PÚBLICAS

		<ul style="list-style-type: none"> • Ayudas técnicas para personas con discapacidad. • Brigadas periódicas de salud. • Mesas de trabajo. • Infancia y adolescencia. • Ejecución de la política pública de la primera infancia - adolescencia y fortalecimiento familiar. • Solicitar al icbf tenernos en cuenta para sus programas.
		<ul style="list-style-type: none"> • Solicitar que tengan en cuenta a la vereda para programas de p y p. • Implementación de programas y actividades artísticas deportivas y de recreación. • Que se ejecute la política pública de infancia y adolescencia. • Capacitaciones por núcleo familiar por veredas. • Conferencias, charlas por sectores.
		➤ Agua Potable y Saneamiento Básico.
		<ul style="list-style-type: none"> • Programas de sensibilización ambiental para manejo de basuras. • Construcción y mejoramiento de acueductos rurales.
		<ul style="list-style-type: none"> • Reforestación de fuentes hídricas y programas de protección de estas. • Cerramiento de bocatomas. • Programas de baterías sanitarias. • Mejoramiento de alcantarillado. • Propuesta de viabilidad para un porcentaje de subsidio para la recolección de basuras. • Programas de sensibilización y recolección de basuras. • Construcción de alcantarillado. • Ampliación de red de acueducto. • Mejoramiento de acueducto y alcantarillado. • Reforestación de fuentes hídricas. • Mejoramiento de acueducto el tanque de almacenamiento no está en buen estado. • Ampliación y cobertura de baterías sanitarias. • Cerramiento de la bocatoma personas y animales invaden la zona.
		➤ Deporte y Recreación.
		<ul style="list-style-type: none"> • Formación de escuelas deportivas. • Adecuación de escenarios deportivos. • Dotación de elementos logísticos. • Construcción del campo deportivo con todos sus servicios necesarios. • Ponerle el techo al polideportivo.

TODOS POR EL CAMPO



Calle 6 No. 3-40 Barrio Belén Edificio CAM Rosas Cauca Celular: 3225391953

Email: alcaldia@rosas-cauca.gov.co

Página Web: www.rosas-cauca.gov.co

CÓDIGO POSTAL 193550

ROSAS EN BUENAS MANOS



Libertad y Orden

REPÚBLICA DE COLOMBIA
DEPARTAMENTO DEL CAUCA
MUNICIPIO DE ROSAS
NIT: 800.095983-4



SECRETARIA DE PLANEACION Y OBRAS PÚBLICAS

		<ul style="list-style-type: none"> • Adecuar y construir los escenarios deportivos. • Monitores constantes. • Dotaciones de uniformes, valores etc. • Compra de lote para polideportivo. • Monitores en deporte y cultura.
		<p>➤ Cultura.</p> <ul style="list-style-type: none"> • Implementar programas y proyectos para el fortalecimiento del sentido de pertenencia regional. • Apoyo del proceso de formación cultural en el colegio. • Implementación de programas culturales. • Solicitar monitores para la realización de eventos. • Construir el parque para que los niños tengan en que ocupar el tiempo libre. actividades de evangelización. • Recuperar la tradición a través de monitores. • Monitores en liderazgo, organización comunitaria. • Encuentros culturales y gastronómicos.
		<p>➤ Agropecuario.</p> <ul style="list-style-type: none"> • Proyectos productivos estratégicos variables. • Implementación de agroturismo. • capacitación Sena – universitaria. • Asistencia técnica fitosanitaria. • Impulsar la agroindustria. • Dejar partida para emprendimiento. • Mejoramiento de las ramanadas, en infraestructura. • Adecuación de trapiches comunitarios en busca del registro • Construcción de centro de acopio. • Mejoramiento de la productividad de semillas, adquisición de tierras para proyectos experimentales y elaboración de abonos orgánicos.
		<p>➤ Transporte.</p> <ul style="list-style-type: none"> • Mejoramiento de gaviones, alcantarillas, puente vehicular, afirmado, placa huella. • Mejoramiento de gaviones, alcantarillas, puente vehicular, afirmado, placa huella. • Apertura de vía.
		<p>➤ Ambiental.</p> <ul style="list-style-type: none"> • Proyecto integral de reforestación. • Cultivos limpios - capacitación para elaboración de abonos orgánicos. • Apoyo al sector minero. • Compra de predios para reforestación. • Mejoramiento piso y techo.

TODOS POR EL CAMPO



ROSAS EN BUENAS MANOS



Calle 6 No. 3-40 Barrio Belén Edificio CAM Rosas Cauca Celular: 3225391953

Email: alcaldia@rosas-cauca.gov.co

Página Web: www.rosas-cauca.gov.co

CÓDIGO POSTAL 193550



		➤ Previsión y Atención de Desastres.
		• Viviendas en riesgo.
		• Fortalecimiento.
		• capacitación.
		➤ Atención a Grupos Vulnerables.
		• Programas de integración para la población vulnerable y de capacitación.
		• Capacitar a la familia de personas en condición de discapacidad.
		• Gestionar proyectos productivos para personas con discapacidad.
		• Incremento de recursos económicos para la atención a la población víctima.
		• Inclusión a los programas sociales, adulto mayor y familias en acción.
		• Focalizar proyectos productivos, dirigidos a población víctima
		• Implementar programas de atención integral a personas del adulto mayor localizando las que verdaderamente se encuentran en condición vulnerable.
		• Crear la fundación de la casa del adulto mayor funcionando en el Municipio de Rosas.
		• Caracterizar a la población vulnerable y brindar ayudas técnicas de acuerdo a la misma.
		• Brigadas médicas móviles para la atención de persona vulnerable.
		• Actividades de sano esparcimiento como manualidades, baile deportivo y música.
		• Entrega de ayuda humanitaria como mercados y elementos de aseo a adultos mayores.
		• Capacitación sobre empoderamiento de la mujer.
		• implementar programas para adulto mayor.
		• Brigadas de salud móvil.
		➤ Desarrollo Comunitario.
		• Actualización y revisión de encuestas del sisben que se encuentran con puntaje alto y dirección errada
		Tramites de encuestas nuevas a personas que se encuentran por fuera del sisben de la nueva metodología.
		• Encuesta del sisben a población desplazadas o población víctima.





		<p>➤ Justicia y Seguridad.</p> <ul style="list-style-type: none"> • Tratar de reforzar pie de fuerza policial por incremento de robo y drogadicción.
MESA DE TRABAJO 6		
6	PORVENIR, DIVISO, ALTILLO, SANTA ROSA	<p>sectores</p>
		<p>➤ Educación.</p> <ul style="list-style-type: none"> • Construcción de la sede educativa. • Dotación de material pedagógico e implementos deportivos, computadores. • Acompañamiento por parte de la policía por la inseguridad en la sede educativa. • Adecuación y dotación de la sala de informática, gestionar el servicio de internet. • Terminar en cerramiento y dotación de una alarma en la institución educativa. • Dotación de textos educativos en las diferentes áreas, laminas, rompecabezas, sellos.
		<p>➤ Salud.</p> <ul style="list-style-type: none"> • Mejoramiento en la atención y en citas médicas. • Implementación de p y s seguridad alimentaria – orgánico. • Orientación y acompañamiento de un monitor para mejorar los estilos de vida no saludables. • Seguimiento a la prestación de servicios de salud en el municipio. • Gestión para programar brigadas médicas. • Mejoramiento en el agendamiento de citas. • capacitación en promoción y prevención. • Infancia y adolescencia. • Educación y capacitación en el tema de prevención de embarazos en adolescentes. • capacitación sobre consumo de sustancias psicoactivas. • capacitación en orientación psicológica.
		<p>➤ Agua Potable y Saneamiento Básico.</p> <ul style="list-style-type: none"> • Mantenimiento y adecuación de acueductos rurales. • Cerramiento de bocatomas y acueducto veredales. • Compra de predios para reforestación de fuentes hídricas. • Mayor cobertura de baterías sanitarias. • Terminación de alcantarillados.





Libertad y Orden

REPÚBLICA DE COLOMBIA
DEPARTAMENTO DEL CAUCA
MUNICIPIO DE ROSAS
NIT: 800.095983-4

SECRETARIA DE PLANEACION Y OBRAS PÚBLICAS



	<ul style="list-style-type: none"> • Acompañamiento a los monitores para el mejoramiento del agua, en conjunto con el comité de cafeteros.
	<p>➤ Deporte y Recreación.</p>
	<ul style="list-style-type: none"> • Canalización y manejo de aguas lluvias y cerramiento en malla en escenarios deportivos. • Dotación e implementación deportivas. • Acondicionamiento, canalización de aguas, mejoramiento vía de acceso al campo deportivo del diviso. • Placa huella polideportivo barro azul. • Apoyar con un monitor deportivo.
	<p>➤ Cultura.</p>
	<ul style="list-style-type: none"> • Dotación de instrumentos musicales. • Monitor para orientar o enseñar a ejecutar los instrumentos. • Asignación de un monitor cultural. • Contratar un recreacionista. • Apoyar al docente de música con instrumentos.
	<p>➤ Vivienda.</p>
	<ul style="list-style-type: none"> • Mejoramiento de piso y techo. • Cocinas saludables.
	<p>➤ Agropecuario.</p>
	<ul style="list-style-type: none"> • Implementación de nuevos cultivos de plátano y banano - asistencia técnica y renovación de semillas. • Parcelas demostrativas integrales - huertos caseros y especies menores. • Apoyo al sector cafetero - herramientas y fertilizantes. • Fortalecimiento tecnológico- sector agropecuario • Traer segunda etapa de proyecto alpina • Generar proyectos productivos de especies menores.
	<ul style="list-style-type: none"> • Mejoramiento de praderas y repoblamiento bobino para mejorar razas. • Implementación de establos.
	<p>➤ Ambiental.</p>
	<ul style="list-style-type: none"> • Plan integral de reciclaje. • Recolección de basuras en el sector rural.

TODOS POR EL CAMPO



ROSAS EN BUENAS MANOS



Calle 6 No. 3-40 Barrio Belén Edificio CAM Rosas Cauca Celular: 3225391953

Email: alcaldia@rosas-cauca.gov.co

Página Web: www.rosas-cauca.gov.co

CÓDIGO POSTAL 193550



		<ul style="list-style-type: none"> • Tratamiento de aguas residuales de beneficiadores y cocheras. • Programa integral de reforestación.
		<ul style="list-style-type: none"> • Gestionar el subsidio para gas domiciliario
		<p>➤ Prevención y Atención de Desastres.</p>
		<ul style="list-style-type: none"> • Viviendas en alto riesgo. • Obras de mitigación. • Visitas técnicas. • Acompañamiento.
		<p>➤ Atención a Grupos Vulnerables.</p>
		<ul style="list-style-type: none"> • Gestionar capacitaciones para las madres líderes. • Participar en ferias de gastronomía. • Brigadas de salud móvil y mercados. • Actividades de sano esparcimiento y proyectos productivos. • Programas de recreación e implementos técnicos. • Capacidades para el empoderamiento de la mujer. • Implementar programas productivos para las mujeres. • Inclusión a programas sociales. • Más apoyo y atención a la población víctima. • Mayor cobertura en proyectos productivos que generen recursos a la población víctima. • Programa de pie de cría para la población víctima.
		<p>➤ Desarrollo Comunitario.</p>
		<ul style="list-style-type: none"> • Apoyo para grupos emprendedores organizados. • Dejar partida para emprendimiento. • Apoyar los negocios existentes en la vía Rosas - La Sierra
MESA DE TRABAJO 7		
7	MÁRQUEZ, GUIZABALO, UFUGU, RAMAL	EL
		<p>Sectores</p> <p style="text-align: center;">➤ Educación.</p> <ul style="list-style-type: none"> • Conectividad a internet en el año lectivo. • Se inicie a tiempo con los servicios de restaurante y transporte escolar. • Agilizar la contratación del transporte escolar. • Mejoramiento de la infraestructura de la escuela (pisos, paredes, enlucimiento). • Agilidad en la contratación de transporte escolar hacia la I.E Márquez. • Mejorar el inicio de programa PAE y la minuta para garantizar el servicio. • Adecuación y mejoramiento de la infraestructura en las dos sedes educativas. • Acceso al servicio de acueducto y alcantarillado.





REPÚBLICA DE COLOMBIA
DEPARTAMENTO DEL CAUCA
MUNICIPIO DE ROSAS
NIT: 800.095983-4



Libertad y Orden

SECRETARIA DE PLANEACION Y OBRAS PÚBLICAS

	<ul style="list-style-type: none"> • Gestionar dotación de computadores, tabletas, videobeam y demás equipos tecnologías al igual que la conectividad a internet
	<p>➤ Salud.</p>
	<ul style="list-style-type: none"> • Mejoramiento y dotación del puesto de salud. • Nombramiento de personal idóneo en enfermería • Ampliación de citas. • Solicitar más médicos. • Brigadas médicas frecuentes y de calidad. • Disponibilidad de un vehículo para transportar enfermos y un auxiliar disponible para prestar los primeros auxilios. • Adecuación y dotación puesto de salud de la vereda. • Mejorar la calidad de la atención en la ese centro 2. • Formulación personalizada de medicamentos según cada enfermedad (no solo acetaminofén para todos). • Priorización en la asignación de citas médicas para personas de veredas alejadas.
	<p>➤ Infancia y Adolescencia</p>
	<ul style="list-style-type: none"> • Acompañamiento de instituciones como el hospital, ICBF. • Construcción de espacios recreativos como parque infantil. • Monitores en aprovechamiento del tiempo libre para educación física y artística. • Incentivar, motivar y capacitar a los adolescentes en liderazgo. • Implementación y ejecución de la política pública de infancia y adolescencia.
	<p>➤ Agua Potable y Saneamiento Básico.</p>
	<ul style="list-style-type: none"> • Gestión para construcción de acueducto interveredal. • Programas de sensibilización y recolección de basuras. • Mejoramiento de acueductos rurales. • Programas de reforestación de fuentes hídricas.
	<p>➤ Deporte y Recreación.</p>
	<ul style="list-style-type: none"> • Construcción de polideportivo con su respectiva adecuación (gradería, iluminación, baños, encerramiento, implementos deportivos). • capacitación a niños y jóvenes en liderazgo y la familia. • Adecuación de escenario deportivo. • Nombrar un monitor deportivo. • Legalización de título para predio de campo deportivo. • Apoyo en eventos deportivos con implementos y premiaciones
	<p>➤ Cultura.</p>

TODOS POR EL CAMPO



ROSAS EN BUENAS MANOS



Calle 6 No. 3-40 Barrio Belén Edificio CAM Rosas Cauca Celular: 3225391953

Email: alcaldia@rosas-cauca.gov.co

Página Web: www.rosas-cauca.gov.co

CÓDIGO POSTAL 193550



REPÚBLICA DE COLOMBIA
DEPARTAMENTO DEL CAUCA
MUNICIPIO DE ROSAS
NIT: 800.095983-4



Libertad y Orden

SECRETARIA DE PLANEACION Y OBRAS PÚBLICAS

		<ul style="list-style-type: none"> • Acompañamiento de personal idóneo en artística y dotación de elementos pertinentes al arte. • Asignación de monitor cultural. • Dotación de instrumentos musicales. • Nombrar monitores en danzas con perfil adecuado.
		<ul style="list-style-type: none"> • Implementación de programas para el rescate y fortalecimiento de los temas culturales a través de instituciones como alcaldía, Sena, comfacauca. • Motivar e incentivar la formación de gestores culturales en las veredas.
		➤ Vivienda.
		<ul style="list-style-type: none"> • Mejoramiento de piso y techo. • Cocinas saludables.
		➤ Agropecuario.
		<ul style="list-style-type: none"> • Apoyo al sector cafetero en fertilizantes y herramientas. • Infraestructura y parcelas cafeteras integrales - huertos caseros - especies menores. • Asistencia técnica integral para cultivo de plátano y banano. • Proyecto de mejoramiento de praderas y repoblamiento bobino para mejorar raza.
		➤ Transporte.
		<ul style="list-style-type: none"> • Mejoramiento de vías. • Construcción de placa huella, alcantarillas. • Diseños de puentes, pontones, para su construcción. • Programa de mantenimiento rutinario de vías, con las juntas de acción comunal.
		➤ Ambiental.
		<ul style="list-style-type: none"> • Compra de predios para reforestación y asilamiento de bocatomas y afluentes hídricos. • Apoyo para el tratamiento de aguas residuales.
		➤ Prevención y Atención de Desastres.

TODOS POR EL CAMPO



ROSAS EN BUENAS MANOS



Calle 6 No. 3-40 Barrio Belén Edificio CAM Rosas Cauca Celular: 3225391953

Email: alcaldia@rosas-cauca.gov.co

Página Web: www.rosas-cauca.gov.co

CÓDIGO POSTAL 193550



		<ul style="list-style-type: none"> • Monitoreo de los sitios de riesgo. • Obras de mitigación de riesgos. • Talleres de capacitación de manejo de zonas de riesgo.
		<p style="text-align: center;">➤ Atención a Grupos Vulnerables.</p>
		<ul style="list-style-type: none"> • Gestionar más coberturas para el adulto mayor. • Brigadas de salud móvil. • Promover proyectos productivos. • Tener en cuenta los adultos con discapacidad. • Gestionar un centro vida. • Gestionar más cupos de familias en acción. • Promoción social. • Gestionar más proyectos para la población víctima. • Inclusión a programas sociales. • Más recursos para la población víctima. • Implementar proyectos productivos para las mujeres y madres cabeza de familia.
		<p style="text-align: center;">➤ Desarrollo Comunitario.</p>
		<ul style="list-style-type: none"> • Construcción de senderos ecológicos. • Terminación del mirador eco-turístico cuchillas del Márquez
MESA DE TRABAJO 8		
8	portachuelo, la laja	<p>Sectores</p>
		<p style="text-align: center;">➤ Educación</p>
		<ul style="list-style-type: none"> • Nombrar más docentes para atender la población estudiantil. • Gestión de programas educativos con entidades públicas o privadas "SENA". • Contratación y prestación oportuna del transporte escolar y restaurante. • Mejoramiento e infraestructura educativa.
		<p style="text-align: center;">➤ Salud.</p>
		<ul style="list-style-type: none"> • Mejorar la atención al usuario y oportunidad en citas. • Dotación de equipos de laboratorio para la ese centro 2 de Rosas. • Brigadas médicas frecuentes y de calidad - mejorar la entrega de medicamentos. • Programa de rehabilitación. • Contratación de más médicos.
		<ul style="list-style-type: none"> • Desconcentrar el servicio médico hacia las zonas rurales - disponibilidad de más vehículos.
		<p style="text-align: center;">➤ Infancia y Adolescencia.</p>
		<ul style="list-style-type: none"> • capacitación de orientación psicosocial. • Integración familiar y comunitaria. • presencia y acompañamiento de profesionales de la comisaria de





Libertad y Orden

REPÚBLICA DE COLOMBIA
DEPARTAMENTO DEL CAUCA
MUNICIPIO DE ROSAS
NIT: 800.095983-4



SECRETARIA DE PLANEACION Y OBRAS PÚBLICAS

	<p>familia a las familias y cumplimiento en la ejecución de la política pública e infancia.</p>
	<p>➤ Agua Potable y Saneamiento Básico.</p>
	<ul style="list-style-type: none"> • Mejoramiento de acueductos rurales. • Reforestación de fuentes hídricas.
	<ul style="list-style-type: none"> • Compra de predios donde se ubiquen las bocatomas y cerramiento de las mismas. • Ampliación de cobertura de baterías sanitarias. • Protección y control de cuencas destinadas para la descarga final de aguas residuales y reforestación para prevenir deslizamientos.
	<p>➤ Deporte y Recreación.</p>
	<ul style="list-style-type: none"> • Dotación de implementos deportivos. • Mantenimiento de campo deportivo. • Construcción de polideportivo. • Gestión o nombramiento de monitores de deportes sea por comfauca, inceptores o alcaldía.
	<p>➤ Cultura.</p>
	<ul style="list-style-type: none"> • Asignación de monitores para realizar actividades recreativas. • Nombramiento de monitores de cultura. • Capacitación y orientación por parte de la alcaldía y otras entidades.
	<p>➤ Vivienda.</p>
	<ul style="list-style-type: none"> • Mejoramiento de techo y piso.
	<p>➤ Agropecuario.</p>
	<ul style="list-style-type: none"> • Implementación de semillas certificadas y asistencia técnica integral. • Implementación de abonos orgánicos. • Apoyo a la cadena productiva del sector panelero y cafetero • Fortalecimiento en maquinaria y equipos para sector agrícola. • Gestión de proyectos productivos de especies menores y asistencia técnica. • Apoyo para consecución de créditos para el sector agropecuario con alivios de pago.
	<p>➤ Transporte.</p>

TODOS POR EL CAMPO



ROSAS EN BUENAS MANOS



Calle 6 No. 3-40 Barrio Belén Edificio CAM Rosas Cauca Celular: 3225391953

Email: alcaldia@rosas-cauca.gov.co

Página Web: www.rosas-cauca.gov.co

CÓDIGO POSTAL 193550



**REPÚBLICA DE COLOMBIA
DEPARTAMENTO DEL CAUCA
MUNICIPIO DE ROSAS
NIT: 800.095983-4**



Libertad y Orden

SECRETARIA DE PLANEACION Y OBRAS PÚBLICAS

		<ul style="list-style-type: none"> • Apertura de vías. • Ampliación de caminos. • Alumbrado público. ➤ Ambiental. • Comprar predios de broncazo para aislar y reforestar. • Fortalecer y reforestar bocatomas de la zona. • Apoyo para recolección de basuras para producir abono orgánico. • Apoyar y fortalecer las organizaciones. • Dejar partida para emprendimiento. ➤ prevención y atención de desastres. • Zonas de alto riesgo. • Acompañamiento. • Reubicación. • Visitas técnicas. • Fortalecimiento. ➤ Atención a Grupos Vulnerables. • Gestionar cupos para familias en acción - proyectos productivos para las madres líderes. • Gestionar cupos de subsidio económico e implementar actividades de sano esparcimiento. • Realizar verificaciones de las encuestas por elevados puntajes de sisben - realizar encuestas a personas que no fueron censados y separación de núcleos - corrección en direcciones de veredas. • Gestionar implementos técnicos y brigadas de salud móvil con capacitaciones a familias. • Proyectos de programas productivos que generen recursos - inclusión a programas sociales. • Más presupuesto para atención a la población víctima.
MESA DE TRABAJO 9		
9	BARRIO BELEN, BARRIO BOLIVAR, BARRIO SAN JOSÉ, BARRIO SANTANDER Y MESA DE PARTICIPACIÓN CON LA POBLACIÓN DE INFANCIA, ADOLESCENCIA Y JUVENTUD.	sectores ➤ Educación. <ul style="list-style-type: none"> • Contratación proyecto preparación para pruebas saber 11 de manera oportuna. • Agilizar procesos de contratación en transporte escolar y PAE • Construcción y mejoramiento de infraestructura educativa en las instituciones educativas del municipio. • Dotación de equipos de cómputo y mantenimiento preventivo y correctivo de las salas de informática de las instituciones educativas. • Construcción y mejoramiento de escenarios deportivos. • Dotación e instalación de cámaras y capacitación en programas preventivos y acciones efectivas de las autoridades por brotes de consumo de spa.





**REPÚBLICA DE COLOMBIA
DEPARTAMENTO DEL CAUCA
MUNICIPIO DE ROSAS
NIT: 800.095983-4**



Libertad y Orden

SECRETARIA DE PLANEACION Y OBRAS PÚBLICAS

	<ul style="list-style-type: none"> ➤ Salud. • Contratación de personal médico y flexibilidad de horario en asignación de citas. • Reunión de concertación con el ESE para socializar las mesas de trabajo. • Realizar auditorías para verificación en la calidad de prestación del servicio. • Garantizar la puntualidad en la atención médica y odontológica. • Garantizar los derechos del paciente en cuanto a su privacidad. • Asignar personal para el servicio de remisiones médicas. • Contratación de personal odontológico. • Exigencia y supervisión en la puntualidad del personal - capacitaciones de atención al usuario. • Infancia y Adolescencia • Continuidad de los procesos de fortalecimiento. • Promocionar la comunicación asertiva en el entorno (hogar social y educativo). • Fortalecimiento y conexión de las redes de apoyo institucionales. • Buscar capacitaciones para los docentes, monitores y cuidadores. ➤ Agua Potable y Saneamiento Básico. • Mejoramiento de la calidad de agua. • Ejecución del plan maestro de alcantarillado. • Mejoramiento de baños, recolección de basuras y canalización de aguas lluvias en la galería municipal. • Recolección de basuras para el sector gradual. • Campañas de fumigación. • Campañas de esterilización. ➤ Deporte y Recreación. • Creación del indeportes municipal. • Garantizar la continuidad de los procesos deportivos. • Creación de clubes deportivos para canalización de recursos. • Construcción de escenarios deportivos: pista de bicicrós, patinaje, voleibol, baloncesto y tejo. • Dotación de gimnasio y gestión para seguridad en uso de piscinas • Creación fondo de apoyo a talentos deportivos. ➤ Cultura. • Recuperación de la semana de la ciencia, deporte y la cultura (juglares y juegos tradicionales). • dotación de elementos y accesorios para el buen desarrollo de procesos culturales en las instituciones educativas. • Contratación de personal profesional para desarrollo de la actividad. ➤ Vivienda. • Mejoramiento de techo y piso.
--	---

TODOS POR EL CAMPO



Calle 6 No. 3-40 Barrio Belén Edificio CAM Rosas Cauca Celular: 3225391953

Email: alcaldia@rosas-cauca.gov.co

Página Web: www.rosas-cauca.gov.co

CÓDIGO POSTAL 193550

ROSAS EN BUENAS MANOS



Libertad y Orden

REPÚBLICA DE COLOMBIA
DEPARTAMENTO DEL CAUCA
MUNICIPIO DE ROSAS
NIT: 800.095983-4



SECRETARIA DE PLANEACION Y OBRAS PÚBLICAS

	<ul style="list-style-type: none"> ➤ Agropecuario. • Implementación de huertas caseras. • capacitación en implementación de cultivos agrícolas. • Implementación en sistema de conservación de pastos y forrajes bovinos. • Implementación del sistema de inseminación artificial para ganado. • Implementación de cultivos apícolas. • proyecto de repoblación bobino y mejoramiento de praderas. • Ejecución de proyectos productivos de especies menores. • Fortalecer a los comerciantes desde la parte organizacional • Apoyo para la realización de ferias ganaderas y agrícolas. ➤ Transporte. • Mejoramiento de placa huellas. • Pavimento. • Afirmado. • Alcantarillas. • Reductores de velocidad. • Orden vehicular en el espacio público. ➤ Ambiental. • General proyectos de reforestación. • Repoblación de abejas. • Compra y aislamiento de predios y fuentes hídricas. • Implementación de energías alternativas. • Manejo adecuado de las aguas residuales de la cabecera municipal. ➤ Prevención y Atención de Desastres. • Vivienda en riesgo. • Visitas técnicas. • Inundación por aguas lluvias. ➤ Atención a Grupos Vulnerables. • Gestionar cupos para subsidio de adulto mayor - entrega de ayudas Humanitarias y actividades de recreación. • Revisión y actualización en sisben de encuestas por elevado puntaje. • Realización de encuestas a familias que no estén censadas. • Gestión de programas educativos y becas universitarias, tecnológicas y Técnicas con acompañamiento psicosocial. • Capacitación con el departamento- dotación para participación en eventos municipales. • Acompañamiento y capacitación a la creación de asociación madres líderes del programa familias en acción. • Apoyo a actividades religiosas de acuerdo al cronograma y capacitación frente al tema.
--	---





REPÚBLICA DE COLOMBIA
DEPARTAMENTO DEL CAUCA
MUNICIPIO DE ROSAS
NIT: 800.095983-4



SECRETARIA DE PLANEACION Y OBRAS PÚBLICAS

ANEXO 4: MATRIZ ESTRATÉGICA - PLAN FINANCIERO - PLAN DE DESARROLLO MUNICIPIO DE ROSAS 2020 – 2023 (MILES DE PESOS)

LINEA ESTRATÉGICA	CÓDIGO	SECTOR	CÓDIGO	PROGRAMA PRESUPUESTAL	META DE BIENESTAR				CÓDIGO	PRODUCTO	CÓDIGO	INDICADOR DE PRODUCTO (TEXTO KPT)	Línea Base	Meta de cuatrienio	META POR AÑO				VALOR POR AÑO EN MILES DE PESOS				TOTAL	FUENTES DE FINANCIACIÓN			Otros			
					Indicador de bienestar	Línea base	Año base	Fuente							Meta de cuatrienio	2020	2021	2022	2023	2020	2021	2022		2023	Valor Total	Recursos propios		Sistema General de Participaciones	Anualización del Sistema General de Regalías	
CON CAMPO, EQUIDAD Y DESARROLLO SOCIAL	22	Educación	2201	1.1 Calidad, cobertura y fortalecimiento de la educación inicial, preescolar, básica y media	Cobertura neta en educación básica	61,28	2018	Ministerio de Educación Nacional	65.0	2201033	Servicio de fomento para la permanencia en programas de educación formal	220103300	Transferir los recursos de gratuidad	100%	100%	100%	100%	100%	100%	100%	100%	138.326	140.400	142.506	144.644	565.877	0	565.877	0	0
CON CAMPO, EQUIDAD Y DESARROLLO SOCIAL	22	Educación	2201	Calidad, cobertura y fortalecimiento de la	Cobertura bruta en educación primaria	79,67	2018	Ministerio de Educación Nacional	81.0	2201033	Servicio de fomento para la permanencia	220103300	Personas beneficiarias de estrategias de permanencia	66,32	6.632	1.658	1.658	1.658	1.658	20.000	20.000	20.000	20.000	80.000	80.000	0	0	0	0	



ROSAS EN BUENAS MANOS

Calle 6 No. 3-40 Barrio Belén Edificio CAM Rosas Cauca Celular: 3225391953

Email: alcaldia@rosas-cauca.gov.co

Página Web: www.rosas-cauca.gov.co

CÓDIGO POSTAL 193550



Libertad y Orden

REPÚBLICA DE COLOMBIA
DEPARTAMENTO DEL CAUCA
MUNICIPIO DE ROSAS
 NIT: 800.095983-4
SECRETARIA DE PLANEACION Y OBRAS PÚBLICAS



CON CAMPO, EQUIDAD Y DESARROLLO SOCIAL	22	Educación	2201	Calidad, cobertura y fortalecimiento de la educación inicial, preescolar, básica y media	Cobertura neta en educación - Total	62,26	2018	Ministerio de Educación Nacional	68.0	2201070	Entornos de aprendizaje para la educación inicial preescolar, básica y media dotados	220107100	Establecimientos educativos en operación	144	144	36	36	36	36	32.000	32.000	32.000	32.000	128.000	0	128.000	0	0
CON CAMPO, EQUIDAD Y DESARROLLO SOCIAL	22	Educación	2201	Calidad, cobertura y fortalecimiento de la educación inicial, preescolar, básica y media	Cobertura neta en educación - Total	62,26	2018	Ministerio de Educación Nacional	68.0	2201067	Servicio de apoyo para el fortalecimiento de escuelas de padres	220106700	Escuelas de padres apoyadas	0	4	1	1	1	1	40.000	40.000	40.000	40.000	160.000	160.000	0	0	0
CON CAMPO, EQUIDAD Y DESARROLLO SOCIAL	22	Educación	2201	Calidad, cobertura y fortalecimiento de la educación	Cobertura neta en educación - Total	62,26	2018	Ministerio de Educación Nacional	68.0	2201068	Servicio de gestión de riesgos y desastres en	220106800	Establecimientos educativos con acciones de gestión del	0	36	0	12	12	12	0	2.400	2.400	2.400	7.200	7.200	0	0	0





Libertad y Orden

REPÚBLICA DE COLOMBIA
DEPARTAMENTO DEL CAUCA
MUNICIPIO DE ROSAS

NIT: 800.095983-4



SECRETARIA DE PLANEACION Y OBRAS PÚBLICAS

Table with 25 columns and 3 rows. Columns include project details, budget, and various financial metrics. Rows describe educational projects: 'Servicio de accesibilidad a contenidos web', 'Servicios conexos a la prestación del servicio educativo oficial', and 'Estudios de preinversión'.





REPÚBLICA DE COLOMBIA
DEPARTAMENTO DEL CAUCA
MUNICIPIO DE ROSAS
 NIT: 800.095983-4
SECRETARIA DE PLANEACION Y OBRAS PÚBLICAS



DESARROLLO SOCIAL				fortalecimiento de la educación inicial, preescolar, básica y media	educación - Total			Nacional		mejora	interveni																				
CON CAMPO, EQUIDAD Y DESARROLLO SOCIAL	22	Educación	2201	Calidad, cobertura y fortalecimiento de la educación inicial, preescolar, básica y media	Puntaje promedio pruebas Saber 11 matemáticas	48,38	2018	Ministerio de Educación Nacional	51.0	2201052	Infraestructura educativa mejorada	220105205	Comedor - Cocina mejorado intervenido	2	2	0	1	0	1	0	80.000	0	80.000	160.000	0	160.000	0	0			
CON CAMPO, EQUIDAD Y DESARROLLO SOCIAL	22	Educación	2201	Calidad, cobertura y fortalecimiento de la educación inicial, preescolar, básica y media	Cobertura neta en educación - Total	62,26	2018	Ministerio de Educación Nacional	68.0	2201051	Infraestructura educativa construida	220105103	Aulas nuevas construidas	0	2	0	1	1	0	0	70.000	70.000	0	140.000	0	140.000	0	0			
CON CAMPO, EQUIDAD Y DESARROLLO SOCIAL	22	Educación	2202	Calidad y fomento de la educación	Cobertura neta en educación	62,26	2018	Ministerio de Educación Nacional	68.0	2202007	Servicio de apoyo financiero	220200700	Estímulos a estudiantes	0	345	0	11	11	11	5	5	5	0	37.500	37.500	37.500	112.500	112.500	0	0	0





Libertad y Orden

REPÚBLICA DE COLOMBIA
 DEPARTAMENTO DEL CAUCA
 MUNICIPIO DE ROSAS
 NIT: 800.095983-4
 SECRETARIA DE PLANEACION Y OBRAS PÚBLICAS



DESARROLLO SOCIAL	19	Salud y Protección Social	1905	Salud pública	proceso inspección y vigilancia realizados	0	2017	MINSALUD	0	1905020	Realizar campañas de educación y comunicación en salud enfocadas en la prevención de suicidio y consumo de spa.	190502000	Campañas de educación y comunicación en salud implementada por año.	4	4	1	1	1	1	3.896	3.896	3.896	3.896	15.586	0	15.586	0	0
CON CAMPO, EQUIDAD Y DESARROLLO SOCIAL	19	Salud y Protección Social	1905	Salud pública	Tasa de mortalidad por trastornos mentales y del comportamiento	0	2017	MINSALUD	0	1905020	Realizar campañas de educación y comunicación en salud enfocadas en la prevención de suicidio y consumo de spa.	190502000	Campañas de educación y comunicación en salud implementada por año.	4	4	1	1	1	1	3.896	3.896	3.896	3.896	15.586	0	15.586	0	0
CON CAMPO, EQUIDAD Y DESARROLLO SOCIAL	19	Salud y Protección Social	1905	Salud pública	Tasa de mortalidad por desnutrición	0	2017	MINSALUD	0	1905028	Servicio de gestión del riesgo para	190502801	Campañas de gestión del riesgo para	4	4	1	1	1	1	1.000	1.000	1.000	1.000	4.000	0	0	0	0



Calle 6 No. 3-40 Barrio Belén Edificio CAM Rosas Cauca Celular: 3225391953

Email: alcaldia@rosas-cauca.gov.co

Página Web: www.rosas-cauca.gov.co

CÓDIGO POSTAL 193550





Libertad y Orden

REPÚBLICA DE COLOMBIA
 DEPARTAMENTO DEL CAUCA
 MUNICIPIO DE ROSAS
 NIT: 800.095983-4
 SECRETARIA DE PLANEACION Y OBRAS PÚBLICAS



SOCIAL		al			rición en menores de 5 años (por cada 100.000)					temas de consumo, aprovechamiento biológico, calidad e inocuidad de los alimentos		temas de consumo, aprovechamiento biológico, calidad e inocuidad de los alimentos implementadas																
CON CAMPO, EQUIDAD Y DESARROLLO SOCIAL	19	Salud y Protección Social	1901	Salud pública y prestación de servicios	Tasa de mortalidad materna	0	2017	MINSALUD	0	1901127	Servicio de promoción de modos, condiciones y estilos de vida saludables	190112700	Campañas de promoción de modos, condiciones y estilos de vida saludables implementadas	4	4	1	1	1	1	11.751	11.751	11.751	11.751	47.006	0	47.006	0	0
CON CAMPO, EQUIDAD Y DESARROLLO SOCIAL	19	Salud y Protección Social	1905	Salud pública	Tasa específica de fecundidad en adolescentes de 10 a 19 años (por cada mil mujeres)	27,8	2017	MINSALUD	24,8	1905021	Servicio de gestión del riesgo en temas de salud sexual y reproductiva	190502100	Campañas de gestión del riesgo en temas de salud sexual y reproductiva implementadas	4	4	1	1	1	1	1.000	1.000	1.000	1.000	4.000	0	0	0	0

OS POR EL CAMPO



EN BUENAS MANOS



Calle 6 No. 3-40 Barrio Belén Edificio CAM Rosas Cauca Celular: 3225391953

Email: alcaldia@rosas-cauca.gov.co

Página Web: www.rosas-cauca.gov.co

CÓDIGO POSTAL 193550



Libertad y Orden

REPÚBLICA DE COLOMBIA
DEPARTAMENTO DEL CAUCA
MUNICIPIO DE ROSAS

NIT: 800.095983-4



SECRETARIA DE PLANEACION Y OBRAS PÚBLICAS

CON CAMPO, EQUIDAD Y DESARROLLO SOCIAL	19	Salud y Protección Social	1905	Salud pública	Tasa de mortalidad por VIH/sida	0	2017	MINSALUD	0	1905021	Estrategia de Educación en salud e Información en salud para la prevención y atención de ITS - VIH/SIDA	190502100	Estrategias implementadas	4	4	1	1	1	1	2.917	2.917	2.917	2.917	11.669	0	11.669	0	0
CON CAMPO, EQUIDAD Y DESARROLLO SOCIAL	19	Salud y Protección Social	1905	Salud pública	Tasa de mortalidad ajustada por la edad por enfermedades del sistema circulatorio	93,33	2017	MINSALUD	93,33	1905031	Estrategia de Educación e Información en salud para promover hábitos y estilos de vida saludables	190503100	Estrategias implementadas	4	4	1	1	1	1	3.000	3.000	3.000	3.000	12.000	0	0	0	0
CON CAMPO, EQUIDAD Y DESARROLLO SOCIAL	19	Salud y Protección Social	1905	Salud pública	Tasa de mortalidad ajustada	4,72	2017	MINSALUD	4,72	1905026	Estrategia para Seguimiento	190502600	Estrategias implementadas	4	4	1	1	1	1	51.840	51.840	51.840	51.840	207.361	0	207.361	0	0



Calle 6 No. 3-40 Barrio Belén Edificio CAM Rosas Cauca Celular: 3225391953

Email: alcaldia@rosas-cauca.gov.co

Página Web: www.rosas-cauca.gov.co

CÓDIGO POSTAL 193550



Libertad y Orden

REPÚBLICA DE COLOMBIA
 DEPARTAMENTO DEL CAUCA
 MUNICIPIO DE ROSAS
 NIT: 800.095983-4
 SECRETARIA DE PLANEACION Y OBRAS PÚBLICAS



OLLO SOCIAL		Soci al		a por la edad por enfermedades trasmis ibles					y manejo de enfermedades transmitidas por via aerea y contacto directo (TB LEPRO COVID -19, IRA)																									
CON CAMPO, EQUIDAD Y DESARROLLO SOCIAL	19	Salud y Protección Social	1905	Salud pública	Porcentaje de menores de 1 año con tercera dosis de pentavalente	73,98	2018	MINSALUD	95	1905027	190502700	Numero de jornadas de vacunacion apoyadas	4	16	4	4	4	4	13.710	13.710	13.710	13.710	54.840	0	54.840	0	0							
CON CAMPO, EQUIDAD Y DESARROLLO	19	Salud y Protección Social	1905	Salud pública	Tasa de mortalidad en menores de	0	2017	MINSALUD	0	1905027	190502700	Numero de estrategias ejecutadas por	4	4	1	1	1	1	3.960	3.960	3.960	3.960	15.841	0	15.841	0	0							





Libertad y Orden

REPÚBLICA DE COLOMBIA
 DEPARTAMENTO DEL CAUCA
 MUNICIPIO DE ROSAS
 NIT: 800.095983-4
 SECRETARIA DE PLANEACION Y OBRAS PÚBLICAS



SOCIAL		al			5 años (ajustada)					disminucion de inequidades sociales y sanitarias de la poblacion infantil	año																										
CON CAMPO, EQUIDAD Y DESARROLLO SOCIAL	19	Salud y Protección Social	1905	Salud pública	Eficiencia operativa de los procesos de gestión de la salud pública	100	2019	MINSALUD	100	1905015	1905015	90	100	100	100	100	100	100	100	100	100	100	100	100	100	100	100	100	100	100	100	100	100	100	100	100	100
CON CAMPO, EQUIDAD	33	Cultura	3301	Promoción y acceso	NNS inscripciones	220	2011	Plan Indicativo,	300	3301018	3301018	0,3	2	1	1	0	0	25.000	25.000	0	0	50.000	50.000	0	0	0	0	0	0	0	0	0	0	0	0	0	

OS POR EL CAMPO



EN BUENAS MANOS



Calle 6 No. 3-40 Barrio Belén Edificio CAM Rosas Cauca Celular: 3225391953

Email: alcaldia@rosas-cauca.gov.co

Página Web: www.rosas-cauca.gov.co

CÓDIGO POSTAL 193550



Libertad y Orden

REPÚBLICA DE COLOMBIA
DEPARTAMENTO DEL CAUCA
MUNICIPIO DE ROSAS
NIT: 800.095983-4
SECRETARIA DE PLANEACION Y OBRAS PÚBLICAS



D Y DESARROLLO SOCIAL				efectivo a procesos culturales y artísticos	programas artísticos y culturales	8	Informe SIEE, DNP-			adecuadas	as																
CON CAMPO, EQUIDAD Y DESARROLLO SOCIAL	33	Cultura	3301	Promoción y acceso efectivo a procesos culturales y artísticos	NNS inscrito en programas artísticos y culturales	220	Plan Indicativo, Informe SIEE, DNP-	300	3301018	Casas de la cultura adecuadas	330101801	Casas de la cultura dotada	0	1	1	0	0	0	25.000	0	0	0	25.000	25.000	0	0	0
CON CAMPO, EQUIDAD Y DESARROLLO SOCIAL	33	Cultura	3301	Promoción y acceso efectivo a procesos culturales y artísticos	Inversión - Cultura	\$ 297.4 millones	Alcaldía FUT	\$ 380.0 millones	3301098	Servicio de acceso a materiales de lectura	330109800	Materiales de lectura disponibles en bibliotecas públicas y espacios no convencionales	0	1	1	0	0	0	25.000	0	0	0	25.000	25.000	0	0	0
CON CAMPO, EQUIDAD Y DESARROLLO SOCIAL	33	Cultura	3301	Promoción y acceso efectivo a procesos culturales y artísticos	Inversión - Cultura	\$ 297.4 millones	Alcaldía FUT	\$ 380.0 millones	3301053	Servicio de promoción de actividades culturales	330105300	Eventos de promoción de actividades culturales realizados	24	45	5	12	14	14	90.000	130.000	120.000	130.000	470.000	66.919	523.081	0	0





Libertad y Orden

REPÚBLICA DE COLOMBIA
 DEPARTAMENTO DEL CAUCA
 MUNICIPIO DE ROSAS
 NIT: 800.095983-4
 SECRETARIA DE PLANEACION Y OBRAS PÚBLICAS



CON CAMPO, EQUIDAD Y DESARROLLO SOCIAL	33	Cultura	3301	Promoción y acceso efectivo a procesos culturales y artísticos	Inversión - Cultura	\$ 297.4 millones	2019	Alcaldía FUT	\$ 380.0 millones	3301087	Servicio de educación informal al sector artístico y culturales y culturales	330105201	Músicos formados	0	100	25	25	25	25	15.400	15.400	15.400	15.400	61.600	0	61.600	0	0
CON CAMPO, EQUIDAD Y DESARROLLO SOCIAL	33	Cultura	3301	Promoción y acceso efectivo a procesos culturales y artísticos	Inversión - Cultura	\$ 297.4 millones	2019	Alcaldía FUT	\$ 380.0 millones	3301051	Servicio de educación informal en áreas artísticas y culturales	330105100	Banda municipal	0	4	1	1	1	1	20.400	20.400	20.400	20.400	81.600	0	81.600	0	0
CON CAMPO, EQUIDAD Y DESARROLLO SOCIAL	33	Cultura	3302	Gestión, protección y salvaguardia del patrimonio cultural colombiano	Inversión - Cultura	\$ 297.4 millones	2019	Alcaldía FUT	\$ 380.0 millones	3301101	Centros musicales dotados (Dotación a escuela artística y musical)	330110100	2 Centros musicales dotados (Dotación a escuela artística y musical) con suministro de instrumentos, vestuario y otros elementos.	0	2	1	1	0	0	20.000	10.000	0	0	30.000	30.000	0	0	0





Libertad y Orden

REPÚBLICA DE COLOMBIA
DEPARTAMENTO DEL CAUCA
MUNICIPIO DE ROSAS
 NIT: 800.095983-4
SECRETARIA DE PLANEACION Y OBRAS PÚBLICAS



CON CAMPO, EQUIDAD Y DESARROLLO SOCIAL	33	Cultura	3302	Gestión, protección y salvaguardia del patrimonio cultural colombiano	Inversión - Cultura	\$ 297.4 millones	2019	Alcaldía FUT	\$ 380.0 millones	3302041	Servicio de protección del patrimonio arqueológico, antropológico e histórico	330204100	1 investigación del patrimonio municipal con Acto administrativo generado	0	1	0	0	1	0	0	0	5.000	0	5.000	0	5.000	0	0
																					220.800	200.800	160.800	165.800	748.200			
CON CAMPO, EQUIDAD Y DESARROLLO SOCIAL	43	Deporte y Recreación	4301	Fomento a la recreación, la actividad física y el deporte	Población que realiza actividad física en su tiempo libre	620	2019	Plan Indicativo, Informe SIEE, DNP, 2020	750	4301032	Servicio de organización de eventos deportivos comunitarios	430103200	Eventos deportivos comunitarios realizados (Logística y realización de eventos deportivos)	15	20	2	7	4	7	14.000	49.000	28.000	49.000	140.000	0	140.000	0	0
CON CAMPO, EQUIDAD Y DESARROLLO SOCIAL	43	Deporte y Recreación	4301	Fomento a la recreación, la actividad física y el deporte	Población que realiza actividad física en su tiempo libre	620	2019	Plan Indicativo, Informe SIEE, DNP-	750	4301037	Servicio de promoción de la actividad física, la recreación y el deporte	430103700	Servicio de apoyo a la formación deportiva realizada por instructores (Deporte, recreación y de actividad)	8	11	2	3	3	3	15.600	46.800	46.800	46.800	156.000	0	156.000	0	0



Calle 6 No. 3-40 Barrio Belén Edificio CAM Rosas Cauca Celular: 3225391953

Email: alcaldia@rosas-cauca.gov.co

Página Web: www.rosas-cauca.gov.co

CÓDIGO POSTAL 193550





Libertad y Orden

REPÚBLICA DE COLOMBIA
DEPARTAMENTO DEL CAUCA
MUNICIPIO DE ROSAS

NIT: 800.095983-4



SECRETARIA DE PLANEACION Y OBRAS PÚBLICAS

CON CAMPO, EQUIDAD Y DESARROLLO SOCIAL	43	Deporte y Recreación	4301	Fomento a la recreación, la actividad física y el deporte	Población que realiza actividad física en su tiempo libre	620	2019	Plan Indicativo, Informe SIEE, DNP, 2020	750	4301037	Servicio de promoción de la actividad física, la recreación y el deporte	430103702	Apoyos (Logística) a Instituciones educativas vinculadas al programa Superate - Intercolegial-dos	4	4	1	1	1	1	13.000	13.000	13.000	13.000	52.000	52.000	0	0	0
CON CAMPO, EQUIDAD Y DESARROLLO SOCIAL	43	Deporte y Recreación	4301	Fomento a la recreación, la actividad física y el deporte	Población que realiza actividad física en su tiempo libre	620	2019	Plan Indicativo, Informe SIEE, DNP, 2020	750	4301004	Servicio de mantenimiento a la infraestructura deportiva	430100400	Infraestructura deportiva mantenida	0	2	0	1	1	0	0	30.000	20.000	0	50.000	0	50.000	0	0
CON CAMPO, EQUIDAD Y DESARROLLO SOCIAL	43	Deporte y Recreación	4302	Formación y preparación de deportistas	Población que realiza actividad física en su tiempo libre	620	2019	Plan Indicativo, Informe SIEE, DNP, 2020	750	4302064	Polideportivos construidos	430206400	Polideportivos construidos	0	5	0	1	2	2	0	890.000	1.200.000	1.200.000	3.290.000	0	0	3.290.000	0
CON CAMPO, EQUIDAD Y DESARROLLO SOCIAL	43	Deporte y Recreación	4301	Fomento a la recreación, la actividad física y el deporte	Población que realiza actividad física	620	2019	Plan Indicativo, Informe SIEE, DNP, 2020	750	4301004	Servicio de mejora a la infraestructura	430100400	Infraestructura deportiva mejorada	1	1	0	1	0	0	0	400.000	0	0	400.000	0	0	400.000	0





Libertad y Orden

REPÚBLICA DE COLOMBIA
 DEPARTAMENTO DEL CAUCA
 MUNICIPIO DE ROSAS
 NIT: 800.095983-4
 SECRETARIA DE PLANEACION Y OBRAS PÚBLICAS



CON CAMPO, EQUIDAD Y DESARROLLO SOCIAL	43	Deporte y Recreación	4301	Fomento a la recreación, la actividad física y el deporte	Población que realiza actividad física en su tiempo libre	620	2019	Plan Indicativo, Informe SIEE, DNP, 2020	750	4301029	Cancha adecuada	430102900	Cancha adecuada	1	2	0	0	2	0	0	0	40.000	0	40.000	0	40.000	0	0
CON CAMPO, EQUIDAD Y DESARROLLO SOCIAL	43	Deporte y Recreación	4301	Fomento a la recreación, la actividad física y el deporte	Población que realiza actividad física en su tiempo libre	620	2019	Plan Indicativo, Informe SIEE, DNP, 2020	750	4301001	Servicio de apoyo a la actividad física, la recreación y el deporte	430100100	Organizaciones beneficiadas con Suministros (Artículos deportivos)	0	4	1	1	1	1	25.000	25.000	25.000	25.000	100.000	100.000	0	0	0
																				67.600	1.453.800	1.372.800	1.333.800	4.228.000				
CON CAMPO DESARROLLO CON ADMINISTRACIÓN Y GESTIÓN MUNICIPAL	41	Inclusión social	4101	Atención, asistencia y reparación integral a las víctimas	Porcentaje Avance formulación e implementación de la política pública de víctimas	0	2019	Alcaldía Rosas	0	410101	Formulación de la política de víctimas	41010100	Política pública de Víctimas del conflicto armado formulada incluyendo su caracterización	0	1	0	1	0	0	0	20.000	0	0	20.000				20.000





Libertad y Orden

REPÚBLICA DE COLOMBIA
DEPARTAMENTO DEL CAUCA
MUNICIPIO DE ROSAS
 NIT: 800.095983-4
SECRETARIA DE PLANEACION Y OBRAS PÚBLICAS



DESARROLLO CON ADMINISTRACIÓN Y GESTIÓN MUNICIPAL	41	Inclusión social	4503	Prevención y atención de desastres y emergencias.	Porcentaje Avance en el plan de acción territorial de la Población víctima	8.0	2019	Alcaldía Rosas	25.0	4503012	Servicio de orientación y comunicación a las víctimas	450301200	Solicitudes tramitadas (ENLACE)	100%	100%	100%	100%	100%	100%	14.000	14.000	14.000	14.000	56.000	0	56.000	0	0
DESARROLLO CON ADMINISTRACIÓN Y GESTIÓN MUNICIPAL	41	Inclusión social	4501	Fortalecimiento de la convivencia y la seguridad ciudadana	Porcentaje Avance en el plan de acción territorial de la Población víctima	8.0	2019	Alcaldía Rosas	25.0	4501019	Servicio de prevención a violaciones de derechos humanos	450101901	Hogares víctimas con ayuda humanitaria en especie	400	600	150	150	150	150	10.000	10.000	10.000	10.000	40.000	0	40.000	0	0
DESARROLLO CON ADMINISTRACIÓN Y GESTIÓN MUNICIPAL	41	Inclusión social	4503	Atención, asistencia y reparación integral a las víctimas	Porcentaje Avance en el plan de acción territorial de la Población víctima	8.0	2019	Alcaldía Rosas	25.0	4503006	Subsidios de alojamiento temporal	450300600	Subsidios de arrendamiento para alojamiento temporal	200	200	50	50	50	50	12.000	12.000	12.000	12.000	48.000	0	48.000	0	0
DESARROLLO CON ADMINISTRACIÓN Y GESTIÓN	41	Inclusión social	4101	Atención, asistencia y reparación integral	Porcentaje Avance en el plan de acción	8.0	2019	Alcaldía Rosas	25.0	4101027	Servicio de asistencia funeraria	410102701	Hogares subsidiados en asistencia funeraria	100%	100%	100%	100%	100%	100%	10.000	10.000	10.000	10.000	40.000	0	40.000	0	0



Calle 6 No. 3-40 Barrio Belén Edificio CAM Rosas Cauca Celular: 3225391953

Email: alcaldia@rosas-cauca.gov.co

Página Web: www.rosas-cauca.gov.co

CÓDIGO POSTAL 193550





Libertad y Orden

REPÚBLICA DE COLOMBIA
DEPARTAMENTO DEL CAUCA
MUNICIPIO DE ROSAS

NIT: 800.095983-4



SECRETARIA DE PLANEACION Y OBRAS PÚBLICAS

Table with 25 columns and 3 rows. Columns include: N MUNICIPAL, Inclusion social, 410, Atencion, Porcentaje Avance, 8.0, 2019, Alcaldia Rosas, 25.0, 4101038, Servicio de asistencia tecnica, 410103800, Grupo de Eventos de participacion para la poblacion victima, 4, 4, 1, 1, 1, 1, 2.000, 10.000, 10.000, 10.000, 32.000, 0, 32.000, 0, 0.





Libertad y Orden

REPÚBLICA DE COLOMBIA
DEPARTAMENTO DEL CAUCA
MUNICIPIO DE ROSAS
 NIT: 800.095983-4
SECRETARIA DE PLANEACION Y OBRAS PÚBLICAS



DESARROLLO CON ADMINISTRACIÓN Y GESTIÓN MUNICIPAL	45	Inclusión social	4105	Atención, asistencia y reparación integral a las víctimas	Porcentaje Avance en el plan de acción territorial de la Población víctima	8.4	2023	Alcaldía Rosas	25.4	4101046	Documentos de diagnóstico y/o caracterización del daño colectivo	410104600	Plan de contingencia, caracterización de víctimas y Plan Preventivo.	2	4	1	1	1	1	5.000	5.000	5.000	5.000	20.000	0	20.000	0	0
DESARROLLO CON ADMINISTRACIÓN Y GESTIÓN MUNICIPAL	41	Inclusión social	4102	Desarrollo integral de niñas, niños, adolescentes y sus familias	IP multidimensional Tasa dependencia	52,1	2018	DANE (Censo)	40.0	4102001	Servicio de atención integral a la primera infancia	410200100	Niños y niñas atendidos en Servicios integrales	180	230	80	50	50	50	8.000	5.000	5.000	5.000	23.000	0	23.000	0	0
DESARROLLO CON ADMINISTRACIÓN Y GESTIÓN MUNICIPAL	41	Inclusión social	4102	Desarrollo integral de niñas, niños, adolescentes y sus familias	Prop de Personas en NBI	17,96	2018	DANE (Censo)	14.0	4102035	Documentos de lineamientos técnicos (Política RIA)	410203501	Documento de lineamiento técnico en Política RIA realizados	0	1	1	0	0	0	8.000	0	0	0	8.000	0	8.000	0	0
DESARROLLO CON ADMINISTRACIÓN Y GESTIÓN MUNICIPAL	41	Inclusión social	4102	Desarrollo integral de niñas, niños, adolescentes y sus familias	Prop de Personas en NBI	17,96	2018	DANE (Censo)	14.0	4102002	implementación política RIA	4102002	Avance en las líneas establecidas en la política pública	0	50%	0%	25%	25%	0%	0	8.000	8.000	0	16.000	0	16.000	0	0





Libertad y Orden

REPÚBLICA DE COLOMBIA
DEPARTAMENTO DEL CAUCA
MUNICIPIO DE ROSAS
 NIT: 800.095983-4
SECRETARIA DE PLANEACION Y OBRAS PÚBLICAS



DESARROLLO CON ADMINISTRACIÓN Y GESTIÓN MUNICIPAL	41	Inclusión social	4102	Desarrollo Integral de Niños, Niñas, Adolescentes y sus Familias	Prop de Personas en NBI	17,96	2018	DANE (Censo)	14.0	4102004	Edificaciones para la atención integral a la primera infancia construidas	410200400	Obras mantenimiento y adecuación CDI Rosas y Párraga	0	4	1	1	1	1	20.000	10.000	10.000	10.000	50.000	0	50.000	0	0
DESARROLLO CON ADMINISTRACIÓN Y GESTIÓN MUNICIPAL	41	Inclusión social	4102	Desarrollo Integral de Niños, Niñas, Adolescentes y sus Familias	Prop de Personas en NBI	17,96	2018	DANE (Censo)	14.0	4102006	Edificaciones de atención a la primera infancia dotadas	410200600	Edificaciones de atención a la primera infancia dotadas	0	4	1	1	1	1	3.000	3.000	3.000	3.000	12.000	12.000	0	0	0
DESARROLLO CON ADMINISTRACIÓN Y GESTIÓN MUNICIPAL	41	Inclusión social	4102	Desarrollo Integral de Niños, Niñas, Adolescentes y sus Familias	IP multidimensional Tasa dependencia	52,1	2018	DANE (Censo)	40.0	4102022	Servicio de divulgación para la promoción y prevención de los derechos de los niños, niñas y adolescentes	410202200	Eventos de divulgación realizados (NNA)	4	4	1	1	1	1	3.000	3.000	3.000	3.000	12.000	0	12.000	0	0
DESARROLLO	41	Inclusión	4102	Desarrollo	IP multidimensional	52,1	2018	DANE (Censo)	40.0	4102022	Servicio de	410202200	Estrategia de	1	1	1	1	1	1	3.000	3.000	3.000	3.000	12.000				





Libertad y Orden

REPÚBLICA DE COLOMBIA
DEPARTAMENTO DEL CAUCA
MUNICIPIO DE ROSAS

NIT: 800.095983-4



SECRETARIA DE PLANEACION Y OBRAS PÚBLICAS

Table with 24 columns and 2 rows. Row 1: DESARROLLO CON ADMINISTRACIÓN Y GESTIÓN MUNICIPAL, 41, Inclusion social, 4104, Atención integral de población en situación permanente de desprotección social y/o familiar, IP multidimensional Tasa dependencia, 52,1, 2018, DANE, 40.0, 4104009, Centros de protección social de día para el adulto mayor adecuados, 410400900, Centros de día para el adulto mayor adecuados y/o dotados, 0, 2, 1, 0, 1, 0, 85.000, 0, 120.000, 0, 205.000, 205.000, 0, 0, 0. Row 2: DESARROLLO CON ADMINISTRACIÓN Y GESTIÓN MUNICIPAL, 41, Inclusion social, 4104, Atención integral de población en situación permanente de desprotección social y/o familiar, IP multidimensional Tasa dependencia, 52,1, 2018, DANE, 40.0, 4104015, Servicios de atención y protección integral al adulto mayor, 410401500, Adultos mayores atendidos con servicios integrales en articulación institucional con el Programa Colombia Mayor (eventos de integración, acompañamiento psicosocial, formación educativa), 2600, 2600, 600, 600, 700, 700, 70.000, 70.000, 70.000, 70.000, 280.000, 280.000, 0, 0, 0.





Libertad y Orden

REPÚBLICA DE COLOMBIA
DEPARTAMENTO DEL CAUCA
MUNICIPIO DE ROSAS
 NIT: 800.095983-4
SECRETARIA DE PLANEACION Y OBRAS PÚBLICAS



DESARROLLO CON ADMINISTRACIÓN Y GESTIÓN MUNICIPAL	41	Inclusión social	4103	Inclusión social y productiva para la población en situación de vulnerabilidad	Porcentajes de política pública formulada e implementada	0	2020	Alcaldía Rosas	25.0	4103060	Documento de lineamientos técnicos	410306000	Política pública Adulto Mayor formulada	0	1	1	0	0	0	24.000	0	0	0	24.000	24.000	0	0	0
DESARROLLO CON ADMINISTRACIÓN Y GESTIÓN MUNICIPAL	41	Inclusión social	4101	Atención integral a las comunidades étnicas y campesinas	Porcentajes de Plan de acción formulado e implementado	0	2020	Alcaldía Rosas	25.0	4100000	Servicio de atención integral a las comunidades étnicas	410000000	Proyectos de atención integral a comunidades étnicas y campesinas	0	4	1	1	1	1	10.000	10.000	10.000	10.000	40.000	0	40.000	0	0
DESARROLLO CON ADMINISTRACIÓN Y GESTIÓN MUNICIPAL	42	Inclusión social	4101	Atención integral a las comunidades étnicas y campesinas	Porcentajes de Plan de acción formulado e implementado	0	2020	Alcaldía Rosas	25.0	4100000	Servicio de atención integral a las comunidades étnicas	410000000	Estrategias de acompañamiento de las iniciativas sociales e institucionales de la población étnica y campesina	0	100	25	25	25	25	10.000	10.000	10.000	10.000	40.000	0	40.000	0	0
DESARROLLO CON	41	Inclusión social	4103	Fortalecimiento de las	IP multidimensional	52,1	2021	DANE (Censo)	40.0	4103050	Servicio de acomp	410305000	Estrategia integral para la	1	1	1	1	1	1	3.000	3.000	3.000	3.000	12.000	0	12.000	0	0



Calle 6 No. 3-40 Barrio Belén Edificio CAM Rosas Cauca Celular: 3225391953

Email: alcaldia@rosas-cauca.gov.co

Página Web: www.rosas-cauca.gov.co

CÓDIGO POSTAL 193550





REPÚBLICA DE COLOMBIA
DEPARTAMENTO DEL CAUCA
MUNICIPIO DE ROSAS

NIT: 800.095983-4



SECRETARIA DE PLANEACION Y OBRAS PÚBLICAS

ADMINISTRACIÓN Y GESTIÓN MUNICIPAL		al		capacidades en transvernalización del enfoque de género, juveniles y comunidades con orientaciones sexuales diferentes	nal Tasa dependencia	8				añamiento familiar y comunitario para la superación de la pobreza	implem-ntación de la ciudadanía juvenil Ley 1885 del 2018																															
DESARROLLO CON ADMINISTRACIÓN Y GESTIÓN MUNICIPAL	41	Inclusión social	4103	Fortalecimiento de las capacidades en transvernalización del enfoque de género, juveniles y comunidades con diversidad sexual	IP multidimensional Tasa dependencia	52,1	2018	DANE (Censo)	40.0	4103050	Servicio de acompañamiento familiar y comunitario para la superación de la pobreza	410305000	Estrategia para la creación y fortalecimiento del consejo municipal de juveniles y la implementación de la plataforma juvenil	0	1	1	1	1	1	1	3.000	3.000	3.000	3.000	12.000	0	12.000	0	0	0	0	0	0	0	0	0	0	0	0	0		
DESARROLLO CON	43	Inclusión social	4101	Fortalecimiento de las	Porcentajes de	8.0	201	Alcaldía Rosas	25.0	3604022	Servicio de	360402200	Atención priorizada	100	100	25	25	25	25	25	10.000	10.000	10.000	10.000	40.000	0	40.000	0	0	0	0	0	0	0	0	0	0	0	0	0	0	0



Calle 6 No. 3-40 Barrio Belén Edificio CAM Rosas Cauca Celular: 3225391953

Email: alcaldia@rosas-cauca.gov.co

Página Web: www.rosas-cauca.gov.co

CÓDIGO POSTAL 193550



Libertad y Orden

REPÚBLICA DE COLOMBIA
DEPARTAMENTO DEL CAUCA
MUNICIPIO DE ROSAS
 NIT: 800.095983-4
SECRETARIA DE PLANEACION Y OBRAS PÚBLICAS



DESARROLLO CON ADMINISTRACIÓN Y GESTIÓN MUNICIPAL	41	Inclusión social	4103	Fortalecimiento de las capacidades en transvernalización del enfoque de género, juveniles y comunidades con orientaciones sexuales diferentes	Porcentajes de Plan de acción formulado e implementado	0	2020	Alcaldía Rosas	25.0	4103052	Servicio de atención integral a las personas de diversidad sexual	410305200	Servicio de gestión de oferta social para la población vulnerable Lgtbq+ (eventos de reconocimiento, proyectos de gestión y cofinanciación, entre otras actividades)	0	4	1	1	1	1	5.000	5.000	5.000	5.000	20.000	0	20.000	0	0
DESARROLLO CON ADMINISTRACIÓN Y GESTIÓN MUNICIPAL	41	Inclusión social	4103	Inclusión social y productiva para la población en situación de vulnerabilidad	Porcentajes de política pública formulada e implementada	0	2020	Alcaldía Rosas	25.0	4103060	Avance en la Política pública de Discapacitados formulada e implementada	410306000	50% Avance en la Política pública de Discapacitados formulada e implementada	0	50%	0	10%	20%	20%	15.600	15.600	15.600	15.600	62.400	0	62.400	0	0
CON CAMPO, DESARROLLO	17	Agricultura y	1701*	Mejoramiento de la	Déficit de vivienda	13,90%	2020	Territa - DNP,	12.0	1701002	Viviendas de interés	170100200	Viviendas de interés	10	20	0	10	10	0	424.600	346.600	446.600	318.600	1.536.400	0	400.000	0	0



Calle 6 No. 3-40 Barrio Belén Edificio CAM Rosas Cauca Celular: 3225391953

Email: alcaldia@rosas-cauca.gov.co


Página Web: www.rosas-cauca.gov.co

CÓDIGO POSTAL 193550





Libertad y Orden

REPÚBLICA DE COLOMBIA
DEPARTAMENTO DEL CAUCA
MUNICIPIO DE ROSAS
 NIT: 800.095983-4 
SECRETARIA DE PLANEACION Y OBRAS PÚBLICAS

OLLO ECONÓMICO Y EMPREN DIMIENTO		Des arroll o Rura l		habitabi lidad rural	a cuantit ativo	5	2020, a partir de inform ación Dane, 2005			social rural constru idas	social rural constru idas																																
CON CAMPO, DESARR OLO ECONÓMICO Y EMPREN DIMIENTO	17	Agric ultur a y Des arroll o Rura l	170 1*	Mejora miento de la habitabi lidad rural	Déficit de viviend a cuantit ativo	13, 90 %	2 0 0 5	Terrida ta – DNP, 2020, a partir de inform ación Dane, 2005	12.0	170 100 3	Viviend as de interés social rural mejora das	170 100 300	Vivienda s de Interés Social Rural mejora das	20	70	20	20	20	10	120. 000	120. 000	120. 000	60.0 00	420. 000	0	420.00 0	0	0															
CON CAMPO, DESARR OLO ECONÓMICO Y EMPREN DIMIENTO	17	Agric ultur a y Des arroll o Rura l	170 1*	Mejora miento de la habitabi lidad rural	Déficit de viviend a cuantit ativo	13, 90 %	2 0 0 5	Terrida ta – DNP, 2020, a partir de inform ación Dane, 2005	12.0	170 100 4	Unidad es sanitari as con sanea miento básico para viviend a rural <u>constru idas</u>	170 100 400	Unidades sanitarias con saneami ento básico para vivienda rural <u>construid as</u>	19	80	10	20	30	20	70.0 00	140. 000	210. 000	140. 000	560. 000	0	560.00 0	0	0															
CON CAMPO, DESARR OLO ECONÓMICO Y EMPREN DIMIENTO	17	Agric ultur a y Des arroll o Rura l	170 2	Inclusió n product iva de pequeñ os product iva de pequeñ os product ores rurales	Nº hectár eas sembr adas transit orios y perma nentes	2.7 48, 80	2 0 1 7	Gober nación del Cauca. Evalua ción Agrope cuaria EVA	3.50 0	170 200 7	Servici o de apoyo financi ero para proyect os product ivos	170 200 700	Proyecto s product ivos cofinanci ados Proyecto s product ivos cofinanci ados 350 por huertas	6	7	1	2	2	2	50.0 00	100. 000	100. 000	100. 000	350. 000	0	350.00 0	0	0															

293

Calle 6 No. 3-40 Barrio Belén Edificio CAM Rosas Cauca Celular: 3225391953

Email: alcaldia@rosas-cauca.gov.co

Página Web: www.rosas-cauca.gov.co

CÓDIGO POSTAL 193550

OS POR EL CAMPO



EN BUENAS MANOS



Libertad y Orden

REPÚBLICA DE COLOMBIA
 DEPARTAMENTO DEL CAUCA
 MUNICIPIO DE ROSAS
 NIT: 800.095983-4
 SECRETARIA DE PLANEACION Y OBRAS PÚBLICAS



CON CAMPO, DESARROLLO ECONOMICO Y EMPRENDIMIENTO	17	Agricultura y Desarrollo Rural	1702	Inclusión productiva de pequeños productores rurales	Nº hectáreas sembradas transitorios y permanentes	2.748,80	2017	Gobernación del Cauca. Evaluación Agropecuaria EVA	3.500	1702007	Servicio de apoyo financiero para proyectos productivos	170200700	142 productores	Proyectos productivos cofinanciados (80 Construcciones de ramadas sector panelero)	0	80	0	50	0	30	0	50.000	0	30.000	80.000	0	80.000	0	0
CON CAMPO, DESARROLLO ECONOMICO Y EMPRENDIMIENTO	17	Agricultura y Desarrollo Rural	1702	Inclusión productiva de pequeños productores rurales	Nº hectáreas sembradas transitorios y permanentes	2.748,80	2017	Gobernación del Cauca. Evaluación Agropecuaria EVA	3.500	1702007	Servicio de apoyo financiero para proyectos productivos	170200701	Pequeños productores apoyados (260 Pequeños productores apoyados (paneleros, café, frutas y hortalizas))	250	260	50	70	70	70	8.000	10.000	10.000	10.000	38.000	0	38.000	0	0	
CON CAMPO, DESARROLLO ECONOMICO Y EMPRENDIMIENTO	17	Agricultura y Desarrollo Rural	1702	Inclusión productiva de pequeños productores rurales	Nº hectáreas sembradas transitorios y permanentes	2.748,80	2017	Gobernación del Cauca. Evaluación Agropecuaria EVA	3.500	1702007	Servicio de apoyo financiero para proyectos productivos	170200701	Pequeños productores apoyados (80 Pequeños productores)	0	80	0	20	30	30	0	15.000	30.000	30.000	75.000	0	75.000	0	0	





Libertad y Orden

REPÚBLICA DE COLOMBIA
DEPARTAMENTO DEL CAUCA
MUNICIPIO DE ROSAS

NIT: 800.095983-4



SECRETARIA DE PLANEACION Y OBRAS PÚBLICAS

CON CAMPO, DESARROLLO ECONOMICO Y EMPRENDIMIENTO	17	Agricultura y Desarrollo Rural	1702	Inclusión productiva de pequeños productores rurales	N° hectáreas sembradas transitorios y permanentes	2.748,80	2017	Gobernación del Cauca. Evaluación Agropecuaria EVA	3.500	1702007	Servicio de apoyo financiero para proyectos productivos	170200701	Pequeños productores apoyados (55 Pequeños productores población Joven Seguridad alimentaria - especies menores)	0	55	10	15	15	15	10.000	15.000	15.000	15.000	55.000	0	55.000	0	0
CON CAMPO, DESARROLLO ECONOMICO Y EMPRENDIMIENTO	17	Agricultura y Desarrollo Rural	1702	Inclusión productiva de pequeños productores rurales	N° hectáreas sembradas transitorios y permanentes	2.748,80	2017	Gobernación del Cauca. Evaluación Agropecuaria EVA	3.500	1702010	Servicio de asistencia técnica agropecuaria dirigida a pequeños productores	170201000	Pequeños productores rurales asistidos técnicamente 180 Productores apoyados (honorarios profesionales)	150	180	30	50	50	50	51.007	78.500	78.500	78.500	286.507	0	286.507	0	0
CON CAMPO, DESARROLLO ECONOMICO Y EMPRENDIMIENTO	17	Agricultura y Desarrollo Rural	1702	Inclusión productiva de pequeños productores rurales	N° hectáreas sembradas transitorios y permanentes	2.748,80	2017	Gobernación del Cauca. Evaluación Agropecuaria EVA	3.500	1702011	Servicio de asesoría para el fortalecimiento	170201100	Asociaciones fortalecidas (7 Asociaciones)	3	7	1	2	2	2	10.000	15.000	15.000	15.000	55.000	0	55.000	0	0

OS POR EL CAMPO



Calle 6 No. 3-40 Barrio Belén Edificio CAM Rosas Cauca Celular: 3225391953

Email: alcaldia@rosas-cauca.gov.co

Página Web: www.rosas-cauca.gov.co

CÓDIGO POSTAL 193550





Libertad y Orden

REPÚBLICA DE COLOMBIA
DEPARTAMENTO DEL CAUCA
MUNICIPIO DE ROSAS

NIT: 800.095983-4



SECRETARIA DE PLANEACION Y OBRAS PÚBLICAS

Table with 25 columns and 4 rows. Columns include: EMPREN DIENT O, Rural, product iva de pequeñ os product ores rurales, orios y perma nentes, Agrope cuaria EVA, imiento de la asociat ividad, nes fortalecid as), and various numerical data points.





Libertad y Orden

REPÚBLICA DE COLOMBIA
DEPARTAMENTO DEL CAUCA
MUNICIPIO DE ROSAS

NIT: 800.095983-4



SECRETARIA DE PLANEACION Y OBRAS PÚBLICAS

CON CAMPO, DESARROLLO ECONÓMICO Y EMPRENDIMIENTO	17	Agricultura y Desarrollo Rural	1702	rurales Inclusión productiva de pequeños productores rurales	N° hectáreas sembradas transitorios y permanentes	2.748,80	2017	Gobernación del Cauca. Evaluación Agropecuaria EVA	3.500	1702023	Documentos de planeación	170202301	Planes de Desarrollo Agropecuario y Rural elaborados	0	1	1	0	0	0	42.900	0	0	0	42.900	0	42.900	0	0
CON CAMPO, DESARROLLO ECONÓMICO Y EMPRENDIMIENTO	17	Agricultura y Desarrollo Rural	1708	Ciencia, tecnología e innovación agropecuaria	Producción Lts/día	6	2017	Gobernación del Cauca. Evaluación Agropecuaria EVA	10	1708018	Parcelas, módulos y unidades demostrativas construidas	170801801	Animales mejorados genéticamente 1 proyecto	0	1	0	1	0	0	10.000	0	0	0	10.000	0	0	10.000	0
CON CAMPO, DESARROLLO ECONÓMICO Y EMPRENDIMIENTO	17	Agricultura y Desarrollo Rural	1708	Ciencia, tecnología e innovación agropecuaria	N° hectáreas sembradas transitorios y permanentes	2.748,80	2017	Gobernación del Cauca. Evaluación Agropecuaria EVA	3.500	1708035	Servicio de apoyo financiero para el acceso a activos productivos y de comercialización	170803500	Parcelas, módulos y unidades demostrativas construidas	3	3	0	1	1	1	0	30.000	30.000	30.000	90.000	90.000	0	0	0
																			376.907	948.500	948.500	673.500	2.947.407	120.000	2.487.407	310.000	30.000	





Libertad y Orden

REPÚBLICA DE COLOMBIA
DEPARTAMENTO DEL CAUCA
MUNICIPIO DE ROSAS
 NIT: 800.095983-4
SECRETARIA DE PLANEACION Y OBRAS PÚBLICAS



CON CAMPO, DESARROLLO ECONOMICO Y EMPRENDIMIENTO	35	Comercio, Industria y Turismo	3502	Productividad y competitividad de las empresas colombianas	IP multidimensional Tasa dependencia	52,1	2018	DANE (Censo)	40.0	3502004	Servicio de apoyo financiero a la actividad artesanal	350200400	Empresas asociativas beneficiadas	0	2	0	1	0	1	0	15.000	0	15.000	30.000	30.000	0	0	0
CON CAMPO, DESARROLLO ECONOMICO Y EMPRENDIMIENTO	35	Comercio, Industria y Turismo	3502	Productividad y competitividad de las empresas colombianas	IP multidimensional Tasa dependencia	52,1	2018	DANE (Censo)	40.0	3502025	Servicio de apoyo financiero a la actividad artesanal	350202500	Personas beneficiadas	40	60	0	20	20	20	0	15.000	15.000	15.000	45.000	45.000	0	0	0
CON CAMPO, DESARROLLO ECONOMICO Y EMPRENDIMIENTO	35	Comercio, Industria y Turismo	3502	Productividad y competitividad de las empresas colombianas	IP multidimensional Tasa dependencia	52,1	2018	DANE (Censo)	40.0	3502056	Senderos turísticos o construido	350205600	Senderos construidos y/o mantenidos	0	3	0	1	1	1	0	40.000	10.000	10.000	60.000	60.000	0	0	0
																				0	70.000	25.000	40.000	135.000	135.000	0	0	0
CAMPO, CON DESARROLLO AMBIENTAL SOSTENIBLE	32	Ambiente y Desarrollo Sostenible	3202	Conservación de la biodiversidad y sus servicios ecosistémicos	Área de bosque estable en el municipio	202,1	2016	IDEAM	230.0	3202006	Servicio de reforestación de ecosistemas	320200600	Hectáreas reforestadas	10	15	0	5	5	5	0	15.000	15.000	15.000	45.000	45.000	0	0	0
CAMPO, CON DESARROLLO	32	Ambiente y	3202	Conservación de la	Área de bosque	202,1	2011	IDEAM	230.0	3202017	Servicio de apoyo	320201700	Esquemas de Pago por	0	1	0	0	1	0	0	0	35.000	0	35.000	35.000	0	0	0





Libertad y Orden

REPÚBLICA DE COLOMBIA
DEPARTAMENTO DEL CAUCA
MUNICIPIO DE ROSAS

NIT: 800.095983-4



SECRETARIA DE PLANEACION Y OBRAS PÚBLICAS

OLLO AMBIENTAL SOSTENIBLE		Desarrollo Sostenible		biodiversidad y sus servicios ecosistémicos	estable en el municipio	6				financiero para la implementación de esquemas de pago por Servicios ambientales	Servicios ambientales implementados																	
CAMPO, CON DESARROLLO AMBIENTAL SOSTENIBLE	32	Ambiente y Desarrollo Sostenible	3202	Conservación de la biodiversidad y sus servicios ecosistémicos	Área de bosque estable en el municipio	202,16	IDEAM	230.0	3202005	Servicio de restauración de ecosistemas	Obras de restauración ecológica	3	6	0	2	2	2	0	15.000	15.000	15.000	45.000	0	45.000	0	0		
CAMPO, CON DESARROLLO AMBIENTAL SOSTENIBLE	32	Ambiente y Desarrollo Sostenible	3203	Gestión integral del recurso hídrico	Área de bosque estable en el municipio	202,16	IDEAM	230.0	3203012	Servicio de modelación de calidad del agua y de sedimentos	Proyectos PUEAA	2	8	2	2	2	2	2.000	2.000	2.000	2.000	8.000	8.000	0	0	0		
CAMPO, CON DESARROLLO AMBIENTAL SOSTENIBLE	32	Ambiente y Desarrollo Sostenible	32	Educación Ambiental	Área de bosque estable en el municipio	202,16	IDEAM	230.0	3208006	Documentos de estudios técnicos para el ordenamiento	4 Proyectos Ambientales Ciudadanos en Educación	4	4	1	1	1	1	7.000	7.000	7.000	7.000	28.000	0	21.000	0	0		



Calle 6 No. 3-40 Barrio Belén Edificio CAM Rosas Cauca Celular: 3225391953

Email: alcaldia@rosas-cauca.gov.co

Página Web: www.rosas-cauca.gov.co

CÓDIGO POSTAL 193550



Libertad y Orden

REPÚBLICA DE COLOMBIA
DEPARTAMENTO DEL CAUCA
MUNICIPIO DE ROSAS

NIT: 800.095983-4



SECRETARIA DE PLANEACION Y OBRAS PÚBLICAS

Table with 25 columns and 3 rows. Columns include: CAMPO, CON DESARROLLO AMBIENTAL SOSTENIBLE; Ambiente y Desarrollo Sostenible; Gestíon del Riesgo y Ordenamiento Ambiental Territorial; Porcentaje de ejecución Plan de Gestión del Riesgo y Emre; 10; 2020; Alcaldía Municipio Rosas; 50.0; 3205002; Servicio de generación de alertas tempranas para la gestión del riesgo de desastres; 320500200; Actualizar documentos de estudios técnicos para el conocimiento y reducción del riesgo de desastres elaborados; 1; 1; 0; 1; 0; 0; 0; 25.000; 0; 0; 25.000; 0; 25.000; 0; 0.





Libertad y Orden

REPÚBLICA DE COLOMBIA
DEPARTAMENTO DEL CAUCA
MUNICIPIO DE ROSAS

NIT: 800.095983-4



SECRETARIA DE PLANEACION Y OBRAS PÚBLICAS

				al	y Emre					socorro	Defensa Civil) en los cuales adicionalmente se gestionen elementos de apoyo para los organismos de socorro (carro de bomberos)																													
CAMPO, CON DESARROLLO AMBIENTAL SOSTENIBLE	32	Ambiente y Desarrollo Sostenible	3205	Gestion del Riesgo y Ordenamiento Ambiental Territorial	Porcentaje de ejecución Plan de Gestión del Riesgo y Emre	10	2020	Alcaldia Municipio Rosas	50.0	320502	Documentos de lineamientos técnicos para el ordenamiento ambiental territorial	32050200	3	4	1	1	1	1	20.000	20.000	20.000	20.000	80.000	0	80.000	0	0													
CAMPO, CON DESARROLLO AMBIENTAL SOSTEN	32	Ambiente y Desarrollo Sosten	3205	Gestion del Riesgo y Ordenamiento Ambient	Porcentaje de ejecución Plan de Gestió	10	2020	Alcaldia Municipio Rosas	50.0	3205021	Obras de infraestructura para mitigación y	320502100	0	4	1	1	1	1	20.000	20.000	20.000	20.000	80.000	0	80.000	0	0													





Libertad y Orden

REPÚBLICA DE COLOMBIA
DEPARTAMENTO DEL CAUCA
MUNICIPIO DE ROSAS

NIT: 800.095983-4



SECRETARIA DE PLANEACION Y OBRAS PÚBLICAS

Table with 24 columns and 3 rows. Columns include: IBL, Code, Sector, Budget, Entity, Program, Priority, Municipality, Budget, Budget, Attention, Disaster, Disaster, Disaster, Disaster, Disaster, Disaster, Disaster, Disaster, Disaster, Disaster, Disaster, Disaster, Disaster, Disaster, Disaster. Row 1: CAMPO, CON DESARROLLO AMBIENTAL SOSTENIBLE, 32, Ambiente y Desarrollo Sostenible, 3205, Gestion del Riesgo y Ordenamiento Ambiental Territorial, Porcentaje de ejecución Plan de Gestión del Riesgo y Emre, 10, 2020, Alcaldía Municipio Rosas, 50.0, 3205001, Fondo con recursos para la atención de desastres, 320500100, Fondo con recursos para la atención de desastres, 0, 1, 1, 1, 1, 1, 50.000, 50.000, 50.000, 50.000, 200.000, 0, 200.000, 0, 0. Row 2: CAMPO, CON DESARROLLO AMBIENTAL SOSTENIBLE, 45, Gobierno Territorial, 4503, Gestion del Riesgo y Ordenamiento Ambiental Territorial, Porcentaje de ejecución Plan de Gestión del Riesgo y Emre, 10, 2020, Alcaldía Municipio Rosas, 50.0, 450300, Avance Plan de atención a la emergencia causado por la Pandemia COVID-19, 45030000, Avance Plan de atención a la emergencia causado por la Pandemia COVID-19, 0, 100, 50, 50, 0, 0, 100.000, 100.000, 0, 0, 200.000, 0, 200.000, 0, 0. Row 3: CAMPO, CON DESARROLLO AMBIENTAL SOSTENIBLE, 45, Gobierno Territorial, 4503, Gestion del Riesgo y Ordenamiento Ambiental Territorial, Porcentaje de ejecución Plan de Gestión del Riesgo y Emre, 10, 2020, Alcaldía Municipio Rosas, 50.0, 450300, Servicio de generación de alertas tempranas para la gestión del riesgo de desastres, 45030000, Capacidad de Atención de alojamiento temporal adecuada para la atención de desastres, 50, 100, 10, 10, 10, 10, 10.000, 10.000, 10.000, 10.000, 40.000, 0, 40.000, 0, 0.

OS POR EL CAMPO



EN BUENAS MANOS



Calle 6 No. 3-40 Barrio Belén Edificio CAM Rosas Cauca Celular: 3225391953

Email: alcaldia@rosas-cauca.gov.co

Página Web: www.rosas-cauca.gov.co

CÓDIGO POSTAL 193550



Libertad y Orden

REPÚBLICA DE COLOMBIA
DEPARTAMENTO DEL CAUCA
MUNICIPIO DE ROSAS

NIT: 800.095983-4



SECRETARIA DE PLANEACION Y OBRAS PÚBLICAS

CAMPO, CON DESARROLLO AMBIENTAL SOSTENIBLE	32	Ambiente y Desarrollo Sostenible	3206	Gestión del cambio climático para un desarrollo bajo en carbono y resiliente al clima	Índice de vulnerabilidad y riesgo por cambio climático	13	2017	IDEAM	10	3206005	Servicio de divulgación de la información en gestión del cambio climático para un desarrollo bajo en carbono y resiliente al clima	320600500	Campañas de información en gestión de cambio climático realizadas	1	4	1	1	1	1	7.650	10.000	10.000	10.000	37.650	0	37.650	0	0
CAMPO, CON DESARROLLO AMBIENTAL SOSTENIBLE	32	Ambiente y Desarrollo Sostenible	3206	Gestión del cambio climático para un desarrollo bajo en carbono y resiliente al clima	Área de bosque estable en el municipio	2021	2016	IDEAM	2300	3206015	Estufas ecoeficientes instalados y en operación	320601500	proyecto gestionado y/o cofinanciado	0	1	0	1	0	0	0	40.000	0	0	40.000	40.000	0	0	0
CAMPO, CON DESARROLLO AMBIENTAL SOSTENIBLE	32	Ambiente y Desarrollo Sostenible	3202	Conservación de la biodiversidad y sus servicios	Área de bosque estable en el municipio	2021	2016	IDEAM	2300	3202005	Servicio de producción de plántulas en viveros	320203706	Construcción y operación de vivero municipal (PRAES)	1	1	1	1	1	1	5.000	10.000	10.000	10.000	35.000	35.000	0	0	0



Calle 6 No. 3-40 Barrio Belén Edificio CAM Rosas Cauca Celular: 3225391953

Email: alcaldia@rosas-cauca.gov.co

Página Web: www.rosas-cauca.gov.co

CÓDIGO POSTAL 193550





Libertad y Orden

REPÚBLICA DE COLOMBIA
 DEPARTAMENTO DEL CAUCA
 MUNICIPIO DE ROSAS
 NIT: 800.095983-4
 SECRETARIA DE PLANEACION Y OBRAS PÚBLICAS



CON CAMPO, EQUIDAD Y DESARROLLO SOCIAL	40	Vivienda	4001	Acceso a soluciones de vivienda	Déficit de vivienda cuantitativo	13,90%	2005	Territa - DNP, 2020, a partir de información Dane, 2005	12.0	4001030	Estudios de inversión e inversión	400103000	Estudios o diseños realizados	1	1	0	1	0	0	0	80.000	0	0	80.000	0	80.000	0	0
CON CAMPO, EQUIDAD Y DESARROLLO SOCIAL	40	Vivienda	4001	Acceso a soluciones de vivienda	Déficit de vivienda cuantitativo	13,90%	2005	Territa - DNP, 2020, a partir de información Dane, 2005	12.0	4001032	Servicio de apoyo financiero para mejoramiento de vivienda	400103200	Hogares beneficiados con mejoramiento de una vivienda	10	25	5	10	5	5	35.000	70.000	35.000	35.000	175.000	0	175.000	0	0
CON CAMPO, EQUIDAD Y DESARROLLO SOCIAL	40	Vivienda	4001	Acceso a soluciones de vivienda	Déficit de vivienda cuantitativo	13,90%	2005	Territa - DNP, 2020, a partir de información Dane, 2005	12.0	4001014	Viviendas de Interés Social urbanas construidas	400101400	Viviendas de Interés Social urbanas construidas	1	1	0	1	0	0	0	30.000	0	0	30.000	0	30.000	0	0
CON CAMPO, EQUIDAD Y DESARROLLO SOCIAL	40	Vivienda	4002	Ordenamiento territorial y desarrollo urbano	Déficit de vivienda cuantitativo	13,90%	2005	Territa - DNP, 2020, a partir de información	12.0	4002029	Plaza con mantenimiento	400202909	Obras Plaza con mantenimiento	2	2	1	0	1	0	25.000	0	27.000	0	52.000	52.000	0	0	0



Calle 6 No. 3-40 Barrio Belén Edificio CAM Rosas Cauca Celular: 3225391953

Email: alcaldia@rosas-cauca.gov.co

Página Web: www.rosas-cauca.gov.co

CÓDIGO POSTAL 193550





Libertad y Orden

REPÚBLICA DE COLOMBIA
DEPARTAMENTO DEL CAUCA
MUNICIPIO DE ROSAS
 NIT: 800.095983-4
SECRETARIA DE PLANEACION Y OBRAS PÚBLICAS



CON CAMPO, EQUIDAD Y DESARROLLO SOCIAL	40	Vivienda	4002	Ordenamiento territorial y desarrollo urbano	Déficit de vivienda cuantitativo	13,90%	20005	Terridota – DNP, 2020, a partir de información Dane, 2005	12.0	4002020	Espacio publico adecuado	400202000	Obras Espacio publico adecuado	4	4	1	1	1	1	10.000	10.000	12.000	12.000	44.000	44.000	0	0	0
CON CAMPO, EQUIDAD Y DESARROLLO SOCIAL	40	Vivienda	4002	Ordenamiento territorial y desarrollo urbano	Déficit de vivienda cuantitativo	13,90%	20005	Terridota – DNP, 2020, a partir de información Dane, 2005	12.0	4002026	Zonas verdes mantenidas	400202600	Obras mantenimiento de Zonas verdes	4	4	1	1	1	1	10.000	12.000	15.000	10.000	47.000	47.000	0	0	0
CON CAMPO, EQUIDAD Y DESARROLLO SOCIAL	40	Vivienda	4002	Ordenamiento territorial y desarrollo urbano	Déficit de vivienda cuantitativo	13,90%	20005	Terridota – DNP, 2020, a partir de información Dane, 2005	12.0	4002022	Parques mantenidos	400202200	Obras mantenimiento de parque	4	4	1	1	1	1	5.000	5.000	5.000	5.000	20.000	0	20.000	0	0
CON CAMPO, EQUIDAD Y DESARROLLO SOCIAL	40	Vivienda	4002	Ordenamiento territorial y desarrollo urbano	Déficit de vivienda cuantitativo	13,90%	20005	Terridota – DNP, 2020, a partir de información Dane, 2005	12.0	4002034	Estudios de pre inversión e inversión	400203400	Estudios pre inversión (gestión de planta de sacrificio)	0	2	0	1	1	0	0	25000	15.000	0	40.000	0	40.000	0	0





Libertad y Orden

REPÚBLICA DE COLOMBIA
 DEPARTAMENTO DEL CAUCA
 MUNICIPIO DE ROSAS
 NIT: 800.095983-4
 SECRETARIA DE PLANEACION Y OBRAS PÚBLICAS



CON CAMPO, EQUIDAD Y DESARROLLO SOCIAL	40	Vivienda	4002	Ordenamiento territorial y desarrollo urbano	Porcentaje de Actualización del EOT	0,00%	2020	Alcaldía Municipio Rosas	100	4002016	Documentos de planeación	400201601	Documentos de planeación en Ordenamiento Territorial implementados	0	1	0	1	0	0	0	400.000	0	0	400.000	0	0	400.000	0
CON CAMPO, EQUIDAD Y DESARROLLO SOCIAL	40	Vivienda	4003	Acceso de la población a los servicios de agua potable y saneamiento básico	Cobertura de acueducto municipal	46,40%	2018	DANE (Censo)	52.0	4003016	Acueductos ampliados	400301600	Acueductos ampliados	20	20	10	10	0	0	2.000	2.000	0	0	4.000	0	4.000	0	0
CON CAMPO, EQUIDAD Y DESARROLLO SOCIAL	40	Vivienda	4003	Acceso de la población a los servicios de agua potable y saneamiento básico	Porcentaje de recolección de basuras	93,20%	2019	Alcaldía Municipio Rosas	98.0	4003010	Servicio de Aseo	400301001	Municipios con vehículos de recolección de residuos sólidos	0	1	0	1	0	0	0	340520	0	0	340.520	0	340.520	0	0
CON CAMPO, EQUIDAD Y DESARROLLO SOCIAL	40	Vivienda	4003	Acceso de la población a los servicios de agua potable y saneamiento básico	Porcentaje cobertura de alcantarillado municipal	14,40%	2018	DANE (Censo)	20.0	4003020	Construcción de Plan maestro	400302000	Construcción de Plan maestro de alcantarillado	0	2	0	1	1	0	0	2.550	2.500	0	5.050	0	5.050	0	0





Libertad y Orden

REPÚBLICA DE COLOMBIA
DEPARTAMENTO DEL CAUCA
MUNICIPIO DE ROSAS
 NIT: 800.095983-4
SECRETARIA DE PLANEACION Y OBRAS PÚBLICAS



CON CAMPO, EQUIDAD Y DESARROLLO SOCIAL	40	Vivienda	4003	Acceso de la población a los servicios de agua potable y saneamiento básico	Porcentaje cobertura de alcantarillado municipal	14,40%	2018	DANE (Censo)	20.0	4003020	Construcción de Planta de tratamiento aguas residuales	400302000	Construcción de Planta de tratamiento aguas residuales	0	3	0	1	2	0	0	1.200	1.200	0	2.400	0	2.400	0	0
CON CAMPO, EQUIDAD Y DESARROLLO SOCIAL	40	Vivienda	4003	Acceso de la población a los servicios de agua potable y saneamiento básico	Porcentaje cobertura de alcantarillado municipal	14,40%	2018	DANE (Censo)	20.0	4003020	Alcantarillados optimizados	400302000	Alcantarillados optimizados	2	2	1	1	0	0	120.000	40.000	0	0	160.000	0	160.000	0	0
CON CAMPO, EQUIDAD Y DESARROLLO SOCIAL	40	Vivienda	40	Acceso de la población a los servicios de agua potable y saneamiento básico	Porcentaje cobertura de acueducto municipal	46,40%	2018	DANE (Censo)	52.0	4003019	Acueductos optimizados	400301609	Acueductos optimizados	3	6	2	2	2	0	40000	40000	40000	-	120.000	0	120.000	0	0
CON CAMPO, EQUIDAD Y DESARROLLO SOCIAL	40	Vivienda	40	Acceso de la población a los servicios de agua potable y saneamiento básico	Porcentaje cobertura de acueducto municipal	46,40%	2018	DANE (Censo)	52.0	4003016	Acueductos ampliados	400301600	Acueductos ampliados	3	3	1	1	1	0	20.000	20.000	20.000	20.000	80.000	0	80.000	0	0





Libertad y Orden

REPÚBLICA DE COLOMBIA
DEPARTAMENTO DEL CAUCA
MUNICIPIO DE ROSAS

NIT: 800.095983-4



SECRETARIA DE PLANEACION Y OBRAS PÚBLICAS

CAMPO, DESARROLLO ECONOMICO Y EMPRENIMIENTO		s y energía	2	dación productiva del sector de energía eléctrica	taje obertura de electrificación	40 %	0 1 8	(Censo)	%	201 1	de alumbrado público con mantenimiento	201 100	alumbrado público con mantenimiento						00	00	00	00	00					
CON CAMPO, DESARROLLO ECONOMICO Y EMPRENIMIENTO	21	Mina s y energía	210 2	Consolidación productiva del sector de energía eléctrica	Porcentaje obertura de electrificación	96, 40 %	2 0 1 8	DANE (Censo)	97.0 %	210 201 9	Redes de alumbrado público con ampliación	210 201 109	Redes de alumbrado público con ampliación	0	4	1	1	1	1	40.0 00	20.0 00	20.0 00	15.0 00	95.0 00	0	95.000	0	0
CON CAMPO, DESARROLLO ECONOMICO Y EMPRENIMIENTO	21	Mina s y energía	210 2	Consolidación productiva del sector de energía eléctrica	Porcentaje obertura de electrificación	96, 40 %	2 0 1 8	DANE (Censo)	97.0 %	210 201	Pago de energía eléctrica para alumbrado publico	210 201 100	Pago de energía eléctrica para alumbrado publico	4	4	1	1	1	1	30.0 00	30.0 00	30.0 00	30.0 00	120. 000				120. 000
																			95.0 00	75.0 00	75.0 00	65.0 00	310. 000					
DESARROLLO CON ADMINISTRACION Y GESTION MUNICIPAL	45	Gobierno Territorial	450 1	Fortalecimiento de la convivencia y la seguridad ciudadana	Tasa de homicidios (x cada 100.00 habitantes)	29, 7	2 0 1 7	DNP a partir de información del Ministerio de Defensa Nacional y DANE	20.0	150 100 5	Servicio de apoyo financiero para la atención de actividades de seguridad y orden	150 100 500	Organismos de seguridad dotados y apoyados	4	4	1	1	1	1	12.0 00	12.0 00	12.0 00	12.0 00	48.0 00	48.0 00	0	0	0



Calle 6 No. 3-40 Barrio Belén Edificio CAM Rosas Cauca Celular: 3225391953

Email: alcaldia@rosas-cauca.gov.co

Página Web: www.rosas-cauca.gov.co

CÓDIGO POSTAL 193550





Libertad y Orden

REPÚBLICA DE COLOMBIA
DEPARTAMENTO DEL CAUCA
MUNICIPIO DE ROSAS
 NIT: 800.095983-4
SECRETARIA DE PLANEACION Y OBRAS PÚBLICAS



DESARROLLO CON ADMINISTRACIÓN Y GESTIÓN MUNICIPAL	45	Gobierno Territorial	4501	Fortalecimiento de la convivencia y la seguridad ciudadana	Tasa de homicidios (x cada 100.000 habitantes)	29,7	2017	DNP a partir de información del Ministerio de Defensa Nacional y DANE	20.0	4501004	Servicio de promoción de convivencia y no repetición	450100400	Servicio de promoción de convivencia y no repetición (Implementación del Código Nacional de Policía)	4	4	1	1	1	1	5.000	5.000	5.000	5.000	20.000	20.000	0	0	0
DESARROLLO CON ADMINISTRACIÓN Y GESTIÓN MUNICIPAL	45	Gobierno Territorial	4502	Fortalecimiento de la convivencia y la seguridad ciudadana	Tasa de homicidios (x cada 100.000 habitantes)	29,7	2017	DNP a partir de información del Ministerio de Defensa Nacional y DANE	20.0	4501026	Documentos Planeación	450102600	Plan de Seguridad y Convivencia ciudadana formulado	1	1	0	0	0	0	9.000	0	0	0	9.000	9.000	0	0	0
DESARROLLO CON ADMINISTRACIÓN Y GESTIÓN MUNICIPAL	45	Gobierno Territorial	4599	Desarrollo y modernización institucional	Porcentaje de avance de implementación MIPG	50,7	2019	Función pública FURAG	56.0	459900101	Porcentaje de avance en el registro de la totalidad de los trámites de responsabilidad de	459900400	Registro de trámites en SUIT	1	0,55	0,15	0,5	0,2	1	10.000	10.000	10.000	10.000	40.000	40.000	0	0	0





Libertad y Orden

REPÚBLICA DE COLOMBIA
DEPARTAMENTO DEL CAUCA
MUNICIPIO DE ROSAS
 NIT: 800.095983-4
SECRETARIA DE PLANEACION Y OBRAS PÚBLICAS



DESARROLLO CON ADMINISTRACIÓN Y GESTIÓN MUNICIPAL	45	Gobierno Territorial	4599	Desarrollo y modernización institucional	Porcentaje de rendición de cuentas a comunidades	ND	2019	Alcaldía Municipio Rosas	100	4599002	Rendición de cuentas	459900201	Porcentaje de informes sobre avances y resultados del plan de desarrollo, en lenguaje claro, divulgados por multicanales.	100%	100%	100%	100%	100%	100%	100%	100%	100%	100%	100%	100%			
DESARROLLO CON ADMINISTRACIÓN Y GESTIÓN MUNICIPAL	45	Gobierno Territorial	4599	Desarrollo y modernización institucional	Porcentaje de avance de implementación MIPG	50,7	2019	Función pública FURAG	56.0	4599018	Gobierno Digital	459901801	Alcanzar 70% Avance en plataforma gobierno digital	30%	70%	10%	20%	20%	20%	100%	100%	100%	100%	40.00	40.00	0	0	0
DESARROLLO CON	45	Gobierno Territorial	4599	Desarrollo y modernización	Porcentaje de avance	50,7	2019	Función pública	56.0	4599000	Política de talento	4599000400	Porcentaje acciones	1	1	1	0	0	0	20000	0	0	0	20.00	0	20.000	0	0

OS POR EL CAMPO



EN BUENAS MANOS



Calle 6 No. 3-40 Barrio Belén Edificio CAM Rosas Cauca Celular: 3225391953

Email: alcaldia@rosas-cauca.gov.co

Página Web: www.rosas-cauca.gov.co

CÓDIGO POSTAL 193550



Libertad y Orden

REPÚBLICA DE COLOMBIA
DEPARTAMENTO DEL CAUCA
MUNICIPIO DE ROSAS

NIT: 800.095983-4



SECRETARIA DE PLANEACION Y OBRAS PÚBLICAS

ADMINISTRACIÓN Y GESTIÓN MUNICIPAL	45	Gobierno Territorial	4599	Desarrollo y modernización institucional	Porcentaje de avance de implementación MIPG	50,7	2019	Función pública FURAG	56.0	4599000	Rediseño Organizacional	459900400	Estudio de rediseño Organizacional (ajuste o creación de dependencias para el mejoramiento de función publica)	0	1	0	0	1	0	0	0	50000	0	50.000	0	50.000	0	0
DESARROLLO CON ADMINISTRACIÓN Y GESTIÓN MUNICIPAL	45	Gobierno Territorial	4599	Desarrollo y modernización institucional	Porcentaje de avance de implementación MIPG	50,7	2019	Función pública FURAG	56.0	4599000	Implementación MIPG	459900600	80% Porcentaje Implementación MIPG (15 planes de acción implementados)	56%	80%	20%	20%	20%	20%	30.000	25.000	20.000	20.000	95.000	0	95.000	0	0
DESARROLLO CON ADMINISTRACIÓN Y GESTIÓN MUNICIPAL	45	Gobierno Territorial	4599	Desarrollo y modernización institucional	Porcentaje de avance de implementación MIPG	50,7	2019	Función pública FURAG	56.0	4599000	Proceso de titulación de tierras	459900700	Predios adquiridos para fortalecimiento institucional	0	6	1	3	2	0	15000	45000	30000	0	90.000	90.000	0	0	0



Calle 6 No. 3-40 Barrio Belén Edificio CAM Rosas Cauca Celular: 3225391953

Email: alcaldia@rosas-cauca.gov.co

Página Web: www.rosas-cauca.gov.co

CÓDIGO POSTAL 193550





Libertad y Orden

REPÚBLICA DE COLOMBIA
DEPARTAMENTO DEL CAUCA
MUNICIPIO DE ROSAS
 NIT: 800.095983-4
SECRETARIA DE PLANEACION Y OBRAS PÚBLICAS

AL																																									
DESARROLLO CON ADMINISTRACIÓN Y GESTIÓN MUNICIPAL	45	Gobierno Territorial	4599	Desarrollo y modernización institucional	Porcentaje de avance de implementación MIPG	50,7	2019	Función pública FURAG	56.0	4599011	Sedes adecuadas	459901100	2	2	1	1	0	0	50.000	100.000	-	0	150.000	0	150.000	0	0	0	0	0	0	0	0	0	0	0	0	0	0	0	
DESARROLLO CON ADMINISTRACIÓN Y GESTIÓN MUNICIPAL	45	Gobierno Territorial	4502	Participación ciudadana y política y respeto por los derechos humanos y diversidad de creencias	Porcentaje Plan de acción comunal formulado e implementado	0	2020	Alcaldía Rosas	20.0	4502002	Servicio de educación informal	450100200	5	1	2	1	1	3.000	6.000	3.000	3.000	15.000	15.000	0	0	0	0	0	0	0	0	0	0	0	0	0	0	0	0		

OS POR EL CAMPO



EN BUENAS MANOS



Calle 6 No. 3-40 Barrio Belén Edificio CAM Rosas Cauca Celular: 3225391953

Email: alcaldia@rosas-cauca.gov.co

Página Web: www.rosas-cauca.gov.co

CÓDIGO POSTAL 193550



Libertad y Orden

REPÚBLICA DE COLOMBIA
 DEPARTAMENTO DEL CAUCA
 MUNICIPIO DE ROSAS
 NIT: 800.095983-4
 SECRETARIA DE PLANEACION Y OBRAS PÚBLICAS



DESARROLLO CON ADMINISTRACIÓN Y GESTIÓN MUNICIPAL	45	Gobierno Territorial	4502	Participación ciudadana y política y respeto por los derechos humanos y diversidad de creencias	Porcentaje Plan de acción común al formulado e implementado	0	2020	Alcaldía Rosas	20.0	4502001	Servicio de promoción a la participación ciudadana	450200100	Iniciativas para la promoción de la participación ciudadana implementada.	4	4	1	1	1	1	0	24.000	24.000	24.000	72.000	0	72.000	0	0
DESARROLLO CON ADMINISTRACIÓN Y GESTIÓN MUNICIPAL	45	Gobierno Territorial	4501	Participación ciudadana y política y respeto por los derechos humanos y diversidad de creencias	Porcentaje Plan de acción común al formulado e implementado	0	2020	Alcaldía Rosas	20.0	4501021	Servicio de apoyo financiero para la implementación de proyectos en materia de derechos humanos	450102100	Servicio de apoyo para la implementación del plan integral de medidas de derechos humanos y derecho internacional humanitario y el seguimiento a las actividades	1	4	1	1	1	1	10000	10000	10000	10000	40.000	40.000	0	0	0



Calle 6 No. 3-40 Barrio Belén Edificio CAM Rosas Cauca Celular: 3225391953

Email: alcaldia@rosas-cauca.gov.co

Página Web: www.rosas-cauca.gov.co

CÓDIGO POSTAL 193550





Libertad y Orden

REPÚBLICA DE COLOMBIA DEPARTAMENTO DEL CAUCA MUNICIPIO DE ROSAS

NIT: 800.095983-4



SECRETARIA DE PLANEACION Y OBRAS PÚBLICAS

											es del Consejo Municipal de Paz								184.000	257.000	184.000	104.000	729.000	342.000	387.000	0	0	
DESARROLLO CON ADMINISTRACIÓN Y GESTIÓN MUNICIPAL	45	Gobierno Territorial	4502	Participación ciudadana y política y respeto por los derechos humanos y diversidad de creencias	Porcentaje de penetración de banda ancha	0,10%	2018	Ministerio de Tecnologías de la Información y las Comunicaciones	20.0	3904016	Capacitaciones en uso de Tecnologías de Información y Comunicaciones (TIC)	390401600	4 capacitaciones	0	4	1	1	1	1	10000	10000	10000	10000	40.000	40.000	0	0	0
DESARROLLO CON ADMINISTRACIÓN Y GESTIÓN MUNICIPAL	45	Gobierno Territorial	4502	Participación ciudadana y política y respeto por los derechos humanos y diversidad de creencias	Porcentaje de penetración de banda ancha	0,10%	2018	Ministerio de Tecnologías de la Información y las Comunicaciones	20.0	3904016	Conexión Comunitaria a Ciencia, Tecnología e Innovación	390401600	1 Conexión Comunitaria TICs	0	1	0	1	0	0	0	10000	0	0	10.000	10.000			
DESARROLLO CON ADMINISTRACIÓN	39	Ciencia, Tecnología e	3904	Generación de una cultura que	Porcentaje de penetración de	0,10%	2018	Ministerio de Tecnologías de la	20.0	3904016	Servicios para fortalecer la particip	390401602	Proyectos de ciencia, tecnología e	0	1	0	1	0	0	0	5000	0	0	5.000	5.000	0	0	0

OS POR EL CAMPO



EN BUENAS MANOS



Calle 6 No. 3-40 Barrio Belén Edificio CAM Rosas Cauca Celular: 3225391953

Email: alcaldia@rosas-cauca.gov.co

Página Web: www.rosas-cauca.gov.co

CÓDIGO POSTAL 193550



Libertad y Orden

REPÚBLICA DE COLOMBIA
DEPARTAMENTO DEL CAUCA
MUNICIPIO DE ROSAS

NIT: 800.095983-4



SECRETARIA DE PLANEACION Y OBRAS PÚBLICAS

Table with 25 columns and 5 rows detailing project information, including categories like 'CAMPO, EQUIDAD Y DESARROLLO SOCIAL', 'CON CAMPO, EQUIDAD Y DESARROLLO SOCIAL', 'DESARROLLO CON ADMINISTRACIÓN Y GESTIÓN MUNICIPAL', and 'DESARROLLO CON ADMINISTRACIÓN Y GESTIÓN MUNICIPAL'. It includes columns for budget, progress, and various administrative metrics.





Libertad y Orden

REPÚBLICA DE COLOMBIA
 DEPARTAMENTO DEL CAUCA
 MUNICIPIO DE ROSAS
 NIT: 800.095983-4
 SECRETARIA DE PLANEACION Y OBRAS PÚBLICAS



DESARROLLO CON ADMINISTRACIÓN Y GESTIÓN MUNICIPAL	4	Información Estadística	0404	calidad Levantamiento, actualización y administración de la información catastral	Porcentaje de avance de implementación MIPG	50,7	2019	Función pública FURAG	56.0	0404001	Servicio de actualización catastral	040400100	Actualización predial multipropósito implementado	1	1	0	0	1	0	0	0	16000	0	16.000	0	16.000	0	0
																				42.000	0	16.000	0	58.000	0	58.000	0	0
DESARROLLO CON ADMINISTRACIÓN Y GESTIÓN MUNICIPAL	12	Justicia y del Derecho	1203	Promoción de los métodos de resolución de conflictos	Tasa de violencia intrafamiliar (x cada 100.000 habitantes)	59	2017	DNP a partir de información de la Fiscalía General de la Nación y DANE	40.0	1203009	Servicio de educación informal en resolución de conflictos	120300903	Procesos de formación en resolución de conflictos realizados	50	70	10	20	20	20	2000	4.000	4.000	4.000	14.000	0	14.000	0	0
DESARROLLO CON ADMINISTRACIÓN Y GESTIÓN MUNICIPAL	12	Justicia y del Derecho	1203	Promoción de los métodos de resolución de conflictos	Tasa de violencia intrafamiliar (x cada 100.000 habitantes)	59	2017	DNP a partir de información de la Fiscalía General de la Nación y DANE	40.0	1203009	Servicio de educación informal en resolución de conflictos	120300900	Personas capacitadas	40	80	20	20	20	20	2000	2000	2000	2000	8.000	0	8.000	0	0
DESARROLLO	12	Justicia	120	Sistem	Porcen	ND	2	Alcaldí	100	120	4	120	4	4	1	1	1	1	100	100	100	100	40.0	0	0	0	40.0	



