

*PLAN DE DESARROLLO TERRITORIAL MUNICIPAL
2016 - 2019*



**TODOS
POR LA SIERRA**

*JESUS EDUARDO TROCHEZ MUÑOZ
ALCALDE MUNICIPAL
LA SIERRA CAUCA
2016-2019*

TABLA DE CONTENIDO

PRESENTACIÓN DEL PLAN DE DESARROLLO TERRITORIAL “TODOS POR LA SIERRA”	
Presentación del Plan de Desarrollo. Alcalde Jesús Eduardo Trochez	2
1. Presentación del Plan de Desarrollo “TODOS POR LA SIERRA”	3
1.1. Ejes Estratégicos del Plan de Desarrollo “TODOS POR LA SIERRA”	4
1.2. Participación en la Construcción del Plan	5
2. METODOLOGIA PARA LA CONSTRUCCIÓN DEL PLAN DE DESARROLLO TERRITORIAL	8
2.1. Instrumentos Normativos del Plan	8
2.2. Metodología del Kit Territorial	9
2.3. Referente de Articulación y Armonización del Plan Nacional, Departamental y Municipal	12
3. CONTEXTO GENERAL DEL MUNICIPIO	13
3.1. Aspectos Generales	15
3.2. Sectores y Dimensiones del Desarrollo	22
4. CAPITULO 1. DIAGNOSTICO DE LA ENTIDAD TERRITORIAL.	23
4.1. Análisis para cierre de Brechas	24
4.2. Problemas Territoriales	29
4.2.1. SOCIAL : TODOS POR UN TERRITORIO DE PAZ, SOCIAL E INCLUYENTE	29
Educación, Salud, Agua Potable, Deporte y Recreación, Cultura, Vivienda, Infancia, Adolescencia y Juventud y Atención a Grupos Vulnerables	
4.2.2. ECONOMICO: TODOS POR EL DESARROLLO ECONOMICO, PRODUCTIVO Y COMPETITIVO	55
Agropecuario, Transporte, Servicios Públicos	
4.2.3. AMBIENTAL: TODOS LOS SERRANOS POR LA CONSERVACIÓN DEL MACIZO COLOMBIANO	61
Ambiental, Prevención y atención de desastres,	
4.2.4. INSTITUCIONAL: TODOS POR UNA ADMINISTRACIÓN ETICA, PARTICIPATIVA Y DE BUEN GOBIERNO	68
Equipamiento, Desarrollo Comunitario, Fortalecimiento Institucional, Justicia y Ciudadanía Activa	
4.3. Síntesis de Causas y Consecuencias	
4.3.1. SOCIAL : TODOS POR UN TERRITORIO DE PAZ, SOCIAL E INCLUYENTE	73
Educación, Salud, Agua Potable, Deporte y Recreación, Cultura, Vivienda, Infancia, Adolescencia y Juventud y Atención a Grupos Vulnerables	
4.3.2. ECONOMICO: TODOS POR EL DESARROLLO ECONOMICO, PRODUCTIVO Y COMPETITIVO	90
Agropecuario, Transporte, Servicios Públicos	
4.3.3. AMBIENTAL: TODOS LOS SERRANOS POR LA CONSERVACIÓN DEL MACIZO COLOMBIANO	96
Ambiental, Prevención y atención de desastres,	

4.3.4. INSTITUCIONAL:TODOS POR UNA ADMINISTRACIÓN ETICA, PARTICIPATIVA Y DE BUEN GOBIERNO	100
<i>Equipamiento, Desarrollo Comunitario, Fortalecimiento Institucional, Justicia y Ciudadanía Activa</i>	
4.4. Diario de Campo de Reuniones con Comunidad.	103
5. CAPITULO 2. COMPONENTE ESTRATEGICO DEL PLAN.	110
5.1. Visión de Desarrollo del Territorio	114
5.2. ANÁLISIS DE ALTERNATIVAS	112
5.2.1. SOCIAL : TODOS POR UN TERRITORIO DE PAZ, SOCIAL E INCLUYENTE	112
<i>Educación, Salud, Agua Potable, Deporte y Recreación, Cultura, Vivienda, Infancia, Adolescencia y Juventud y Atención a Grupos Vulnerables</i>	
5.2.2. ECONOMICO: TODOS POR EL DESARROLLO ECONOMICO, PRODUCTIVO Y COMPETITIVO	126
<i>Agropecuario, Transporte, Servicios Públicos</i>	
5.2.3. AMBIENTAL: TODOS LOS SERRANOS POR LA CONSERVACIÓN DEL MACIZO COLOMBIANO	130
<i>Ambiental, Prevención y atención de desastres,</i>	
5.2.4. INSTITUCIONAL:TODOS POR UNA ADMINISTRACIÓN ETICA, PARTICIPATIVA Y DE BUEN GOBIERNO	133
<i>Equipamiento, Desarrollo Comunitario, Fortalecimiento Institucional, Justicia y Ciudadanía Activa</i>	
5.3. FORMULACIÓN Y PRIORIZACIÓN DE OBJETIVOS	141
5.3.1. SOCIAL : TODOS POR UN TERRITORIO DE PAZ, SOCIAL E INCLUYENTE	141
<i>Educación, Salud, Agua Potable, Deporte y Recreación, Cultura, Vivienda, Infancia, Adolescencia y Juventud y Atención a Grupos Vulnerables</i>	
5.3.2. ECONOMICO: TODOS POR EL DESARROLLO ECONOMICO, PRODUCTIVO Y COMPETITIVO	154
<i>Agropecuario, Transporte, Servicios Públicos</i>	
5.3.3. AMBIENTAL: TODOS LOS SERRANOS POR LA CONSERVACIÓN DEL MACIZO COLOMBIANO	158
<i>Ambiental, Prevención y atención de desastres,</i>	
5.3.4. INSTITUCIONAL:TODOS POR UNA ADMINISTRACIÓN ETICA, PARTICIPATIVA Y DE BUEN GOBIERNO	160
<i>Equipamiento, Desarrollo Comunitario, Fortalecimiento Institucional, Justicia y Ciudadanía Activa</i>	
5.4. EJES ESTRATÉGICOS	167
5.4.1. SOCIAL : TODOS POR UN TERRITORIO DE PAZ, SOCIAL E INCLUYENTE	167
<i>Educación, Salud, Agua Potable, Deporte y Recreación, Cultura, Vivienda, Infancia, Adolescencia y Juventud y Atención a Grupos Vulnerables</i>	
5.4.2. ECONOMICO: TODOS POR EL DESARROLLO ECONOMICO, PRODUCTIVO Y COMPETITIVO	171
<i>Agropecuario, Transporte, Servicios Públicos</i>	

5.4.3. AMBIENTAL: TODOS LOS SERRANOS POR LA CONSERVACIÓN DEL MACIZO COLOMBIANO	173
<i>Ambiental, Prevención y atención de desastres,</i>	
5.4.4. INSTITUCIONAL:TODOS POR UNA ADMINISTRACIÓN ETICA, PARTICIPATIVA Y DE BUEN GOBIERNO	175
<i>Equipamiento, Desarrollo Comunitario, Fortalecimiento Institucional, Justicia y Ciudadanía Activa</i>	
5.5. Estructuración de Programas	
5.5.1. SOCIAL : TODOS POR UN TERRITORIO DE PAZ, SOCIAL E INCLUYENTE	178
<i>Educación, Salud, Agua Potable, Deporte y Recreación, Cultura, Vivienda, Infancia, Adolescencia y Juventud y Atención a Grupos Vulnerables</i>	
5.5.2. ECONOMICO: TODOS POR EL DESARROLLO ECONOMICO, PRODUCTIVO Y COMPETITIVO	185
<i>Agropecuario, Transporte, Servicios Públicos</i>	
5.5.3. AMBIENTAL: TODOS LOS SERRANOS POR LA CONSERVACIÓN DEL MACIZO COLOMBIANO	189
<i>Ambiental, Prevención y atención de desastres,</i>	
5.5.4. INSTITUCIONAL:TODOS POR UNA ADMINISTRACIÓN ETICA, PARTICIPATIVA Y DE BUEN GOBIERNO	191
<i>Equipamiento, Desarrollo Comunitario, Fortalecimiento Institucional, Justicia y Ciudadanía Activa</i>	
5.6. Indicadores y Metas	195
5.6.1. SOCIAL : TODOS POR UN TERRITORIO DE PAZ, SOCIAL E INCLUYENTE	203
<i>Educación, Salud, Agua Potable, Deporte y Recreación, Cultura, Vivienda, Infancia, Adolescencia y Juventud y Atención a Grupos Vulnerables</i>	
5.6.2. ECONOMICO: TODOS POR EL DESARROLLO ECONOMICO, PRODUCTIVO Y COMPETITIVO	222
<i>Agropecuario, Transporte, Servicios Públicos</i>	
5.6.3. AMBIENTAL: TODOS LOS SERRANOS POR LA CONSERVACIÓN DEL MACIZO COLOMBIANO	227
<i>Ambiental, Prevención y atención de desastres,</i>	
5.6.4. INSTITUCIONAL:TODOS POR UNA ADMINISTRACIÓN ETICA, PARTICIPATIVA Y DE BUEN GOBIERNO	232
<i>Equipamiento, Desarrollo Comunitario, Fortalecimiento Institucional, Justicia y Ciudadanía Activa</i>	
6. CAPITULO 4. COMPONENTE FINANCIERO DEL PLAN	243
6.1. Diagnósticos Financiero	244
6.2. Marco Fiscal Mediano Plazo – Proyección de Rentas	263
6.3. Marco Fiscal Mediano Plazo – Proyección en Gastos	270
6.4. Costeo por Programas.	277
6.5. Plan Plurianual de Inversiones	278
7. CAPITULO 5. COMPONENTE DE EVALUACIÓN Y SEGUIMIENTO DEL PLAN	279

8. ANEXOS

8.1. Estrategia Red Unidos Municipio de La Sierra

8.2. Concepto de Consejo Territorial de Planeación

8.3. Circular 009 emitida por el Gobernador del Cauca Oscar Campo Hurtado

8.4. Resolución 0102 agosto 13 de 2010 expedida por el Ministerio del Interior y Justicia asuntos indígenas minorías y ROM.





TODOS POR LA SIERRA

JESUS EDUARDO TROCHEZ MUÑOZ

ALCALDE MUNICIPAL

LA SIERRA CAUCA

2016-2019



Presentación Plan de Desarrollo Territorial "TODOS POR LA SIERRA" Alcalde Jesús Eduardo Trochez

"Nuestro plan de desarrollo denominado "TODOS POR LA SIERRA" lo construimos mediante un proceso de concertación entre la comunidad Serrana y la vinculación del equipo de trabajo de la administración municipal, garantizando el cumplimiento al programa de gobierno y articulado a los lineamientos del plan de desarrollo departamental y nacional. Este documento nos permite conocer la realidad de nuestro municipio, identificando las necesidades y potencialidades, para definir así los programas a ejecutar, con objetivos y metas claras a cumplir una vez iniciemos la ejecución del presupuesto participativo.

La construcción del plan de desarrollo territorial del municipio de la Sierra ha sido incluyente con todos los sectores, planteando una propuesta aterrizada a los recursos con los que se cuenta y a las necesidades reales de las comunidades. En todo este proceso la Escuela Superior de Administración Pública ESAP, ha sido fundamental como asesor y puente de información en el proceso de estructuración del documento y en el cumplimiento de lineamientos del ordena nacional en los temas de construcción de paz y cierre de brechas. Este documento para el municipio será la carta de navegación que facilitará a la administración y la comunidad cumplir las expectativas del plan de gobierno propuesto"

Jesús Eduardo Trochez Muñoz
Alcalde Municipal La Sierra Cauca
2016 - 2019

1. PRESENTACIÓN DEL PLAN DE DESARROLLO TERRITORIAL "TODOS POR LA SIERRA"

Este documento sintetiza los sueños de los serranos y los anhelos de un grupo de servidores que tiene como meta incorporar políticas de buen gobierno y cadena de valor en todas las decisiones y acciones de desarrollo para el municipio; tenemos claro que esta apuesta no se logrará con una débil participación de los sectores, por ello esta apuesta de planificación ha buscado involucrar a todos los sectores públicos, sociedad civil y privado en la construcción conjunta de programas y metas que se desarrollaran en los próximos 4 años.

*El Plan de Desarrollo Municipal Territorial "TODOS POR LA SIERRA", tiene como objetivo principal el **desarrollo integral y sostenible del municipio y el bienestar de los habitantes de La Sierra – Cauca**. Dentro de sus prioridades está el contar con el apoyo de la comunidad, ansiosa de un cambio en el esquema y estilo de gobierno, donde se le dé prioridad al interés común por encima de cualquier interés individual, un trabajo incluyente y de respeto con los diferentes sectores que se encuentran dentro de nuestro territorio.*

*El buen ejercicio de la Administración Pública en la actualidad para un municipio como La Sierra - Cauca, implica tener trazado un modelo de desarrollo municipal "**Integral e Incluyente**", un proyecto de vida que conduzca a la población serrana a recoger y aunar esfuerzos, gestión y apoyo de los diferentes grupos sociales; una propuesta dirigida a **mejorar las condiciones sociales, económicas y culturales de todos los Serranos**. El buen gobierno municipal abarca todos los aspectos de la vida del municipio, orienta y proyecta su direccionamiento hacia los sectores de salud, educación y cultura, deportes y recreación, medio ambiente, sector productivo, niñez, juventud y tercera edad, finanzas, saneamiento básico, infraestructura, servicios públicos, e inclusión de comunidades indígenas y afrodescendientes que hacen parte del ente territorial.*

Esto a través de un Plan de Desarrollo Territorial, coherente y realizable; que busca el progreso y mejoramiento de la calidad de vida de sus habitantes, sin generar falsas expectativas en inversiones que superen las posibilidades presupuestales del Ente Territorial, como tampoco proponiendo obras innecesarias y no factibles, por ser incongruentes con los Planes de Desarrollo Departamental y Nacional promoviendo la satisfacción de las necesidades reales del municipio y sus habitantes.

Para lograr los objetivos propuestos del Plan de Desarrollo Territorial "Todos por la Sierra", se han adelantado un conjunto de decisiones, medidas, acciones y proyectos en los siguientes ejes:

- 1. TODOS por un territorio de paz, social e incluyente**
- 2. TODOS por el Desarrollo Económico, productivo y competitivo**
- 3. TODOS por una administración ética, participativa y de buen gobierno**
- 4. TODOS los Serranos por la conservación del Macizo Colombiano**

1.1 Ejes Estratégicos del Plan de Desarrollo Municipal Territorial "TODOS POR LA SIERRA"

Para el presente Plan de Desarrollo, se han analizado cada uno de los sectores del Municipio de La Sierra, bajo el objetivo principal de contribuir con el mejoramiento de la calidad de vida de los serranos de manera integral e incluyente, propiciando cambios que se manifiesten en las siguientes cuatro (4) ejes:

Tabla. Ejes Estratégicos del Plan

Sectores	Eje Estratégicos	Objetivo	Dimensiones de Desarrollo	Transversal
Social	TODOS por un territorio de paz, social e incluyente	Promover condiciones territoriales que garanticen la accesibilidad, equidad y calidad de vida de los serranos.	1.1 Educación 1.2 Salud 1.3 Agua Potable y Saneamiento Básico 1.4 Deporte y Recreación 1.5 Cultura 1.6 Vivienda 1.7 Atención a Grupos vulnerables 1.8 Infancia, adolescencia y juventud	Construcción de Paz y Cierre de Brechas
Económico	TODOS por el Desarrollo Económico, productivo y competitivo	Implementar estrategias de desarrollo socioeconómico con la generación de ingresos, competitividad e innovación.	2.1 Agropecuario 2.2 Transporte 2.3 Servicios Públicos diferentes a acueducto alcantarillado y aseo	
Institucional	TODOS por una administración ética, participativa y de buen gobierno	Fundamentar la participación ciudadana, la ética y el buen gobierno como política de desarrollo integral del municipio.	3.1 Equipamiento 3.2 Desarrollo Comunitario 3.3 Fortalecimiento institucional 3.4 Justicia y Seguridad	
Ambiental	TODOS los Serranos por la conservación del Macizo Colombiano	Establecer acciones a largo plazo que garanticen la permanencia de los recursos naturales del territorio (Macizo Colombiano).	4.1 Prevención y atención de desastres 4.2 Ambiental	

1.2. Participación en la Construcción del Plan

- **Administración Municipal 2016 – 2019**
"TODOS POR LA SIERRA"

Alcalde Municipal

Jesús Eduardo Trochez Muñoz

Gestora Social

Yody Jurado Papamija

Personero Municipal

Eduar Fernando Alarcón

Tesorero Municipal

James Millán

Secretario de Gobierno

Alexander Palechor Espinosa

Secretario de Planeación

Iván Fernando Flórez Burbano

Coordinador de Salud

Jesús Fernando Noguera Muñoz

Coordinador de Gestión de Riesgo

Elmer Alexander Manzano

Coordinador de Educación

Jhon Edinson Burbano

Coordinador de Cultura

Fabián Ordoñez Moriones

Coordinador de Deporte

Heriberto Ordoñez

Unidad de Municipal de Asistencia Técnica

Agropecuaria, UMATA

Jimmy Trochez Muñoz

Comisaria de Familia

Ciro Cerón

Inspección de Policía

Ricardo Prado Salamanca

Desarrollo Comunitario

Olga Lucía Ausecha Calvo

- **Concejo Municipal 2016 - 2019**

1. Francisco Javier Córdoba

2. Albeiro Yamid Ordoñez

3. José Tirso Meneses

4. Luis Eduardo Ordoñez

5. James Evelio Moreno

6. Benicio Paz

7. Alba Shirley Muñoz

8. Edwin Pérez

9. Jhoana Noguera Tejada (Presidenta)

10. Flor Imelda Quijano

11. Víctor Ferney Obando

- **Consejo Territorial de Planeación**

Asociación de Usuarios campesinos ANUC

José Olivier Parra Hernández

Iglesia católica

Manuel Fernando Guerrero Ortega

Salud

Oscar Rene Pastas Ortega

Grupos productivos del municipio

José Eduardo Muñoz Córdoba

Organizaciones Juveniles

Fabián Ordóñez Moriones

Gestión Cafetera

Yimy Vidal

Organizaciones deportivas

José Nolman Córdoba Hernández

Organizaciones culturales

Aurelio Mamán Burbano

Cabildos Indígenas

William Gobernador Frontino

Negritudes (AFROSISO)

Edwin Hernández Luna

Tercera edad

Gladis Acevedo

Cooperativa de trabajos asociados

Guillermo León Barco Erazo

Cuerpo de bomberos

Erlis Noguera

Defensa Civil

Cayo Antonio Benavides

Comerciantes

Dolly Narváz

Iglesias cristianas

Asociación de apoyo a los discapacitados

Transportadores

Asociación de Juntas

Comité de Cafeteros

Organización de Mujeres

Asociación amor por el niño

Desplazados

- **Comunidades Indígenas de La Sierra**
Cabildos: Frontino, Oso, Moral y Puertas Del Macizo

- **Equipo Asesor de Apoyo:**

Viviana Castillo Robles
Yamid Antonio Cerón Jiménez
Edgar Mauricio Castillo Robles
Felipe Ordoñez Hernández

- **Alianzas Institucionales para la construcción del Plan:** Escuela Superior de Administración Pública ESAP, convenio Departamento Nacional de Planeación DNP.

Rafael Alberto Cerón Bravo. Asesor Dirección de Desarrollo Territorial. Departamento Nacional de Planeación DNP. Asesorías Territoriales para la construcción del Plan de Desarrollo Territorial.

Diana Patricia Grueso Zúñiga. Directora Escuela Superior de Administración Pública ESAP Popayán.

Adriana Ximena Realpe Medina. Asesora Territorial Escuela Superior de Administración Pública ESAP Popayán.

2. Metodología para la Construcción del Plan de Desarrollo Territorial "TODOS POR LA SIERRA"

2.1 Instrumentos Normativos del Plan de Desarrollo 2016 -2019:

Este es el conjunto de normas que rigen la formulación, aprobación y puesta en marcha de los Planes de Desarrollo de los entes territoriales:

La Constitución Política de Colombia de 1991

- **Artículo 339:** *precisa el contenido y el propósito del Plan de Desarrollo.*
- **Artículo 340:** *constituye el Sistema Nacional de Planeación y los Consejos de Planeación como instancia de participación ciudadana.*
- **Artículo 270:** *responsabiliza a la ley de organizar formas y sistemas de participación ciudadana.*
- **Artículo 313 Numeral 2:** *establece que corresponde a los Concejos adoptar los correspondientes planes y programas de desarrollo económico y social.*
- **Ley 152 de 1994 – Ley Orgánica del Plan de Desarrollo:** *establece los procedimientos para elaborar, aprobar, ejecutar y evaluar los Planes de Desarrollo conforme a las prioridades de los grupos sociales que conforman la entidad territorial y el Programa de Gobierno.*
- **Decreto 111 de 1996:** *el estatuto orgánico de presupuesto deberá ser adaptado al Plan Operativo Anual de Inversiones (POAI).*
- **Ley 388 de 1997:** *reglamenta la formulación y aprobación de los POT.*
- **Ley 1098 de 2006:** *artículo 204 establece la formulación y aprobación del Plan de Desarrollo de acuerdo a los lineamientos de DNP.*
- **Ley 617 de 2000:** *artículo 79 establece la evaluación de la gestión territorial por parte del DNP.*
- **Ley 715 de 2001:** *estipula la evaluación y socialización de la gestión, la eficiencia y el desarrollo de los entes territoriales mediante el cumplimiento de indicadores y el análisis del impacto social respectivo.*
- **Ley 970 de 2005:** *establece y ratifica la rendición de cuentas en la gestión de los asuntos y bienes públicos.*
- **Ley 115 de 1994, ley 101 de 1993, ley 99 de 1993 y documentos COMPES.**

2.2 Metodología Kiterritorial Departamento Nacional de Planeación

El Municipio de la Sierra Cauca, en su ejercicio de planificación para la construcción del Plan de Desarrollo Territorial, utilizo como herramienta el Manual para la Formulación de Planes de Desarrollo de las Entidades Territoriales – PDT del Departamento Nacional de Planeación, KiTerritorial - DNP (www.kiterritorial.co).

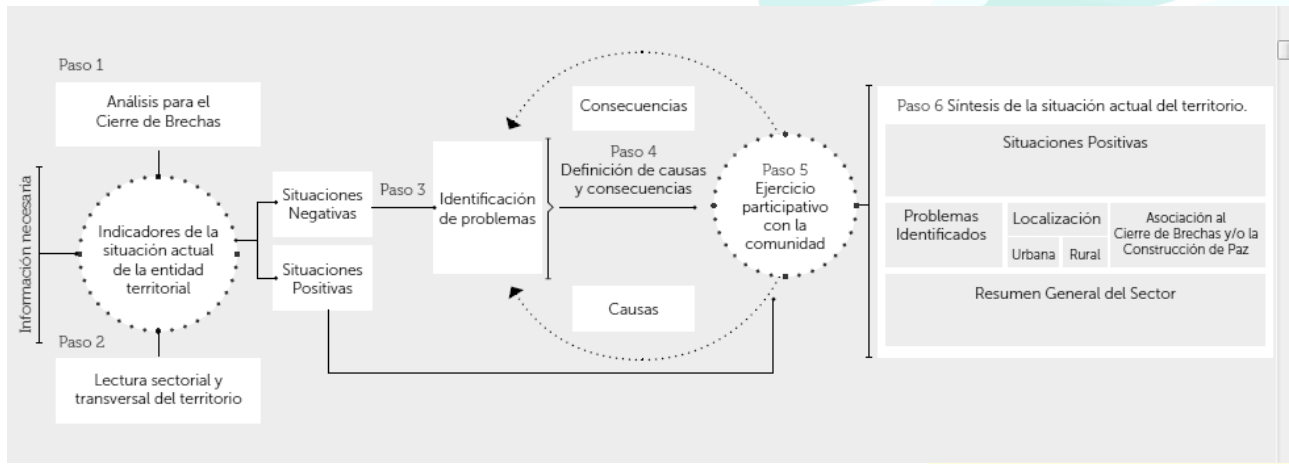
El equipo de formulación (Secretarios de Despacho, Coordinadores y Equipo de Apoyo), fueron asesorados por la Escuela de Administración Publica ESAP, en términos de las orientaciones técnicas que les permitan: 1) Acceder a una metodología práctica, 2) Lógica, 3) Acorde a las condiciones particulares de cada entidad territorial, 4) Articulación con las políticas y Planes Nacional y Departamental, 5) Acuerdos Internacionales – Objetivos de Desarrollo Sostenible

Grafica. Módulos - Herramientas Prácticas del Kit Territorial para la elaboración del Diagnóstico, la planificación Estratégica, la Evaluación y el Seguimiento.



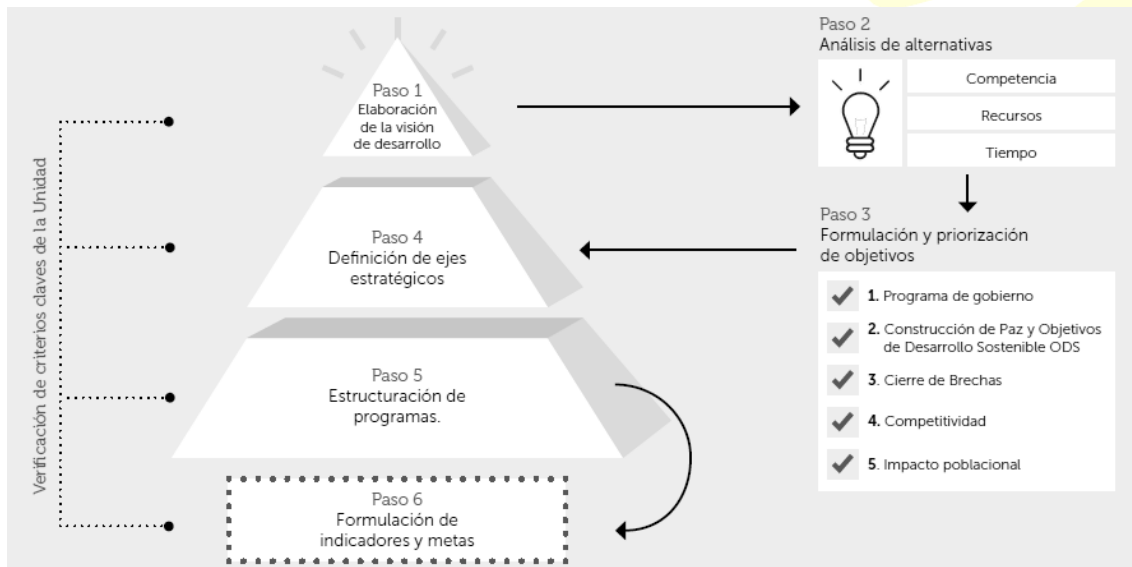
Fuente: Kiterritorial – DNP, 2016

• **Diagnostico:**



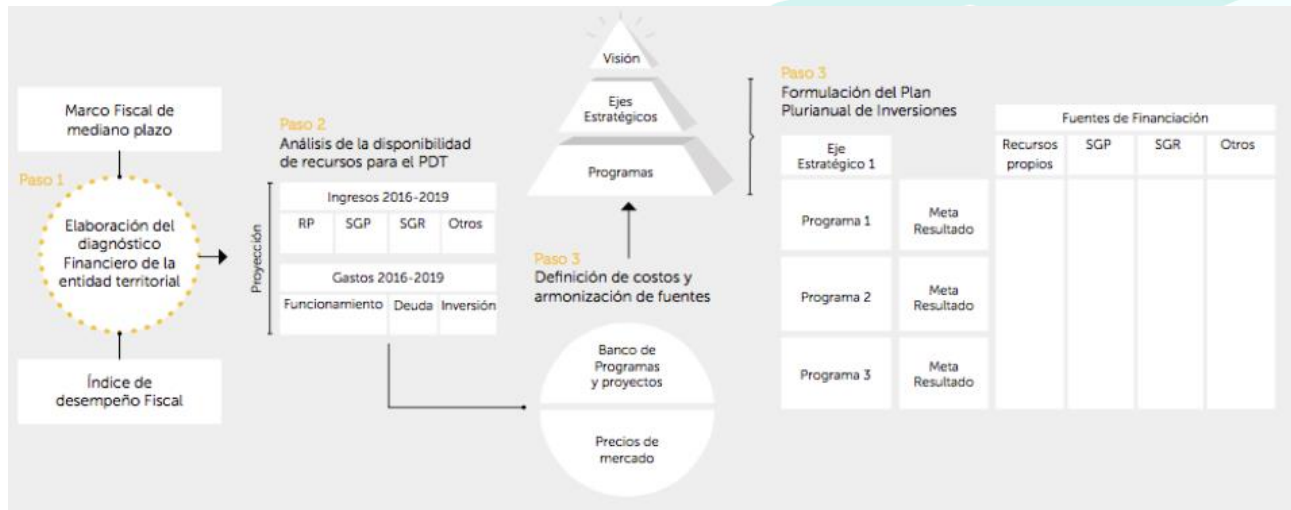
Fuente: Kiterritorial – DNP, 2016

• **Planeación Estratégica:**



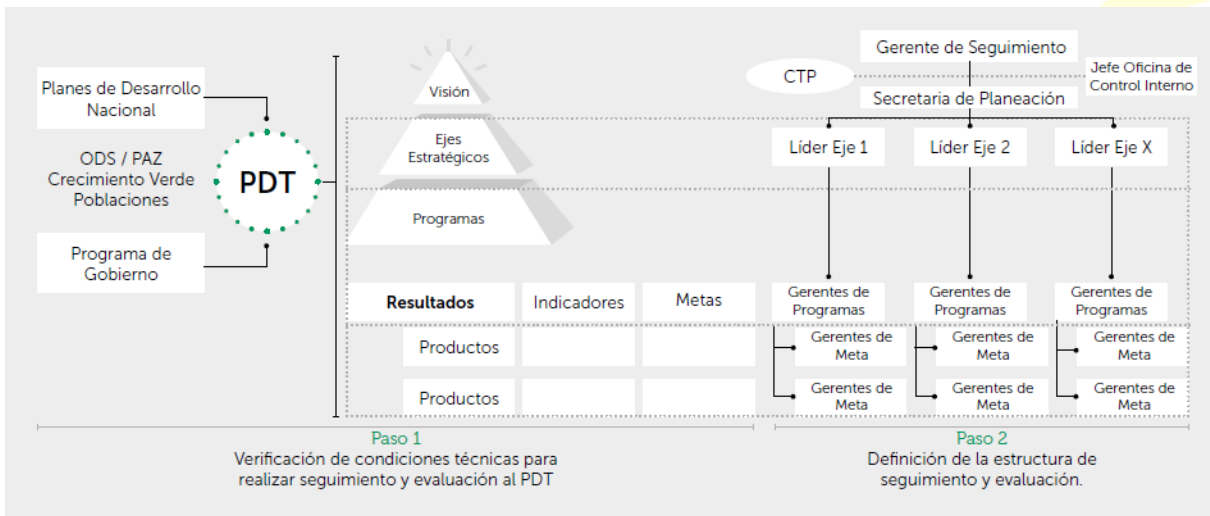
Fuente: Kiterritorial – DNP, 2016

• **Plan de Inversiones**



Fuente: Kiterritorial – DNP, 2016

• **Seguimiento y Evaluación**



Fuente: Kiterritorial – DNP, 2016

2.3 Referente de Articulación y Armonización Plan Nacional, Departamental y Municipal

Tabla. Armonización del Plan de Desarrollo

Plan Nacional de Desarrollo 2014 - 2018		Plan Departamenta l de Desarrollo 2012 - 2015	Plan Municipal Territorial 2012 - 2015	Plan Municipal Territorial 2016 - 2019	Transversal
PILARES NACIONALES	TODOS POR UN NUEVO PAIS	CAUCA, TERRITORIO DE PAZ	"UNIÓN Y PARTICIPACIÓN SOCIAL PARA EL DESARROLLO SERRANO"	"TODOS POR LA SIERRA"	Construcción de Paz y Cierre de Brechas
	<i>Presidente 2014 - 2018 Juan Manuel Santos</i>	<i>Gobernador 2012 - 2015 Oscar Campo</i>	<i>Alcalde 2012 – 2015 Huver Ramos Estupiñan</i>	<i>Alcalde 2016 – 2019 Eduardo Trochez Muñoz</i>	
	<i>Movilidad Social</i>	<i>Territorio de Paz para el buen vivir</i>	<i>Eje Social</i>	<i>TODOS por un territorio de paz, social e incluyente</i>	
PAZ – EQUIDAD – EDUCACIÓN	<i>Transformación del Campo</i>	<i>Generación de condiciones para la riqueza colectiva</i>	<i>Eje Económico</i>	<i>TODOS por el Desarrollo Económico, productivo y competitivo</i>	
	<i>Buen Gobierno</i>	<i>Fortalecimient o de lo público, el buen gobierno y la participación</i>	<i>Eje Institucional</i>	<i>TODOS por una administración ética, participativa y de buen gobierno</i>	
	<i>Seguridad, Justicia y Democracia para la construcción de Paz</i>				
	<i>Crecimiento Verde</i>	<i>Cauca, cuidador de agua</i>	<i>Eje Territorial</i>	<i>TODOS los Serranos por la conservación del Macizo Colombiano</i>	

3. CONTEXTO GENERAL DEL MUNICIPIO

3.1 ASPECTOS GENERALES

CARACTERIZACIÓN TERRITORIAL

- **Departamento:** Cauca
- **Municipio:** La Sierra
- **Código Municipal:** 19392
- **Región:** Pacífico
- **Subregión:** Centro



CARACTERÍSTICAS GENERALES

- **Categoría Municipal 2015:** 6
- **Extensión:** 203 Km²
- **% Área del Municipio sobre Área Departamental:** 0,7%
- **Densidad Poblacional (Personas por km²) :** 52,43

LIMITES POLITICO ADMINISTRATIVOS

- **NORTE:** Municipio de Rosas
- **ORIENTE:** Municipio de Sotará
- **SUR:** Municipio de La Vega
- **OCCIDENTE:** Municipios de El Tambo y Patía

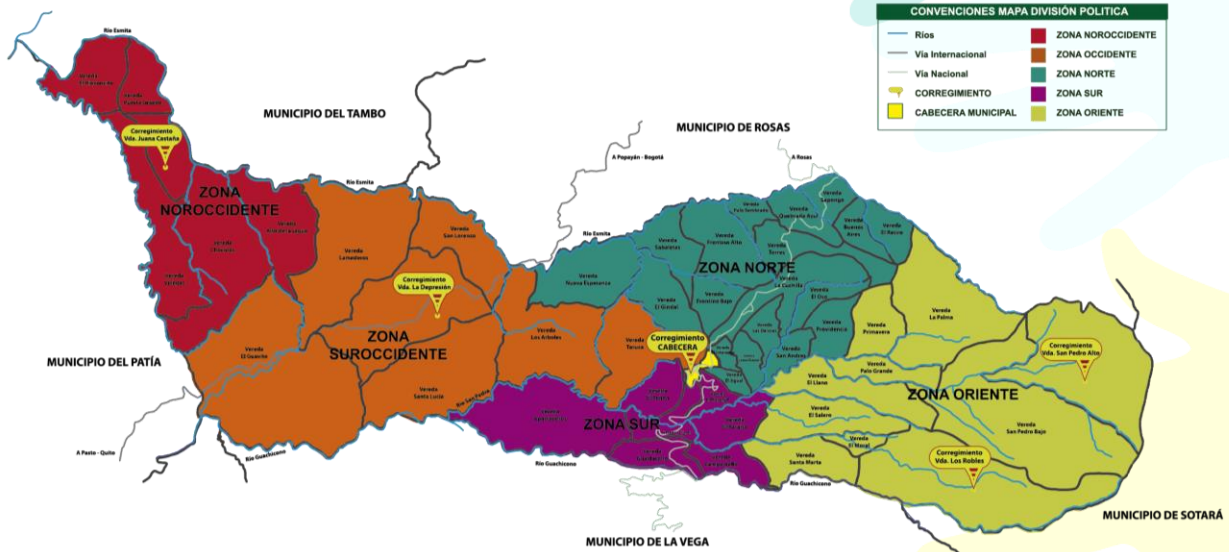
Distancia del Municipio de La Sierra a la Capital de Popayán: 57 Km

CARACTERÍSTICAS GEOGRÁFICAS

El Municipio de La Sierra tiene una extensión de 217 km² y forma parte de la región natural denominada del Macizo Colombiano, está situada a 1.760 msnm, tiene una altura promedio de 1.633 metros, sus características geográficas le otorgan al municipio diferentes pisos térmicos: cálido, medio y frío, tiene una temperatura promedio de 18°.

MAPA DIVISION POLITICA DEL MUNICIPIO DE LA SIERRA

El Municipio de La Sierra está constituido por **49 veredas** y la Cabecera Municipal está dividida en **9 barrios**.



ZONA OCCIDENTE
14 VEREDAS

1. Taruca
2. Los Arboles
3. Nueva Esperanza
4. Santa Lucía
5. La Depresión
6. San Lorenzo
7. Lamedero
8. Guavito
9. Alto De La Jagua
10. Villegas
11. Chorritos
12. Juana Castaña
13. Rinconcito
14. Puerta Grande



ZONA NORTE

17 Veredas

1. Sapongo
2. Quebrada Azul
3. La Cuchilla
4. La Palma
5. El Oso
6. Frontino Bajo
7. Frontino Alto
8. Buenos Aires
9. Zabaletas
10. Providencia
11. El Retiro
12. Las Delicias
13. Palo Sembrado
14. San Andrés
15. Torres
16. Loma Grande
17. Guindal



ZONA SUR

6 Veredas

1. El Tunel
2. El Peñon
3. Guachicono
4. Campo Bello
5. Apartaderos
6. El Naranjal



ZONA ORIENTE

10 Veredas

1. El Moral
2. El Llano
3. Palogrande
4. El Salero
5. El Paraiso
6. San Pedro Alto
7. San Pedro Bajo
8. Santa Martha
9. Primavera
10. Los Robles



ZONA CENTRO

Veredas y 9 Barrios

1. El Jigual
2. El Estoraque
3. Barrio Sur
4. Barrio Alto de la Cruz
5. Barrio Belén
6. Barrio Norte
7. Barrio Los Sauces
8. Barrio La Pila
9. Barrio Fátima
10. Barrio Prados del Norte
11. Barrio Centro



RESEÑA HISTÓRICA MUNICIPIO DE LA SIERRA

“La población la Sierra tiene cerca de 400 años, desde que se asentaron los primeros españoles en la zona de los Árboles. Según los pobladores, el Municipio de la Sierra ha tenido tres lugares de asentamiento: el primer poblado importante fue en Los Árboles, ya que tenía influencia de una región minera y el cruce de caminos a Almaguer que por entonces era una región de gran actividad económica; se le dio este nombre por la existencia de árboles muy frondosos y corpulentos.

El primer caserío se formó por la necesidad de hospedaje de las caravanas que transitaban por el Camino Nacional llamado CAMINO NACIONAL ZABALETAS Este Camino fue abierto por los Españoles, exactamente por las tropas que traía Belalcázar; que se internaron para explorar el oriente encontrando el Valle de Las Papas, luego conocieron el nacimiento del Río Guachicono que es límite entre La Vega y La Sierra’- por este se adentraron en busca de la desembocadura del río, abriendo el camino que se volvió paso obligado entre: Quito —Pasto - La Horqueta — (que es Rosas actualmente) - Los Árboles (que pertenecía a la Horqueta) — El Patía y Popayán. Este era el acceso a la zona minera por excelencia por la cual las comunidades de esta región conocieron la esclavitud.

En Los Árboles pernoctaban los viajeros que transitaban este camino, en espera que el río Guachicono disminuyera su caudal para poder continuar el viaje hacia Quito o Popayán. Esta costumbre dio origen a unas viviendas provisionales que con el tiempo se convirtieron en viviendas fijas denominadas Casa Posadas, construidas con materiales de la región; así se

conformó el centro de comando de los combates de las guerras de 1841. Por este motivo y un incendio que destruyó las viviendas el caserío fue abandonado.

Cuando este poblado se destruyó, la gente se movió hasta el sector de Pueblo Viejo y posteriormente al lugar donde se localiza actualmente y ha permanecido la comunidad desde hace ya 107 años aproximadamente. En el lugar actual de la Sierra, se asentaron cerca de unas doce familias, porque el resto de la población se dispersó; unas se fueron para Rosas; que en ese entonces se llamaba Dolores y otras se quedaron en Pueblo Viejo; después de 10 años se volvieron a integrar a la comunidad de la Sierra. En la actualidad habitan algunos hijos de los fundadores; los últimos fundadores murieron hace unos cinco años con edades entre 109 y 110 años. (Según documento con fecha de Noviembre 12 de 1917).

El caserío donde actualmente se encuentra la cabecera municipal, fue fundado en 1884 aproximadamente, después de un incendio que hubo en el sector llamado Pueblo Viejo localizado a un kilómetro de distancia de la cabecera municipal actual.

‘Entre el año de 1884 y 1894 estuvieron las familias limpiando el terreno y buscando donde ubicarse y donde ubicar el Templo; hasta que encontraron el mejor sitio y la construcción del Templo fue lo que los atrajo con más fuerza el asentamiento de la nueva población, por ser es una comunidad católica la gente quería reunirse alrededor del templo. Se conoce como fundador al Señor Cristóbal Muñoz, otros de los primeros fundadores fueron el señor Juan

Domingo Cruz, Isidro Muñoz, Patricio Cruz,
Nicolás Flórez y Petrona Muñoz.

El nombre de La Sierra, se tomó por la ubicación pues se encuentran ubicados en el filo de una serranía que nace en el cerro llamado Mina Surco. La serranía desciende hasta el Valle del Patía; parece que el sector ha sido también llamado la Serranía de Mina Surco.

“La necesidad económica llevó a la gente a fundar un asentamiento con el ánimo de prestar los servicios de alojamiento, alimentación y cuidado de los elementos de los viajeros; esta la historia nos narra cómo la necesidad económica lleva a los seres humanos a fundar pueblos en lugares que no siempre son aptos, por diversas causas ya sean naturales o sociales.

El 7 de diciembre de 1913 inició labores el primer Alcalde de La Sierra, Sr. Adolfo Urrutia. Pero fue a partir del 11 de mayo de 1915 cuando entro a formar parte de la provincia de Patía del Departamento del Cauca y alcanzó oficialmente la categoría de Municipio.”

Tomado de “Generalidades y Fundamentos del Municipio de La Sierra Cauca”. Autores: Edith Torres, Teresa Sañudo, Nini Burbano, Marino Flórez, Luz Elcy Tuquerres, Mariela Muñoz. “Geografía del Municipio de La Sierra”.1.992.

POBLACIÓN

Para el año 2015, la población del Municipio de La Sierra es de 10.643 habitantes, según la fuente DANE, 2015, presentan las siguientes características:

Total población en el municipio	10.643
Porcentaje población municipal del total departamental	0,8%
Total población en cabeceras	1.501
Total población resto	9.142
Total población hombres	4.911
Total población mujeres	5.732
Población (>15 o < 59 años) - potencialmente activa	6.513
Población (<15 o > 59 años) - población inactiva	4.130

Fuente: DANE, 2015

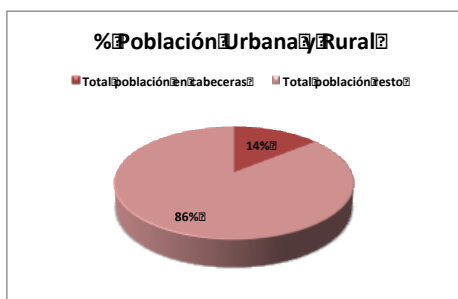


La población por género en el Municipio de La Sierra está distribuida de la siguiente manera:

Total Hombres: 4.911 equivalentes al **46%**

Total Mujeres: 5.732 equivalentes al **54%**

Fuente: DANE, 2015



La población en el Municipio de La Sierra está distribuida de la siguiente manera:

Población Urbana: 1.501 equivalentes al **14%**

Población Rural: 9.142 equivalentes al **86%**

Fuente: DANE, 2015

En general, gran porcentaje de la población serrana, reside en la zona rural del Municipio.

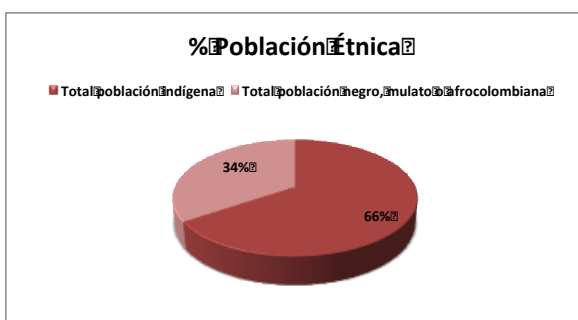
PIRAMIDE POBLACIONAL POR RANGOS DE EDAD



Fuente: DANE, 2015

Según la gráfica, podemos apreciar que la población potencialmente activa y con mayor número de habitantes se encuentra entre los rangos de edad de 15 a 34 años de edad, edad productiva en hombres y mujeres serranos.

POBLACIÓN ÉTNICA



Total población indígena	2.297
Total población negro, mulato o afrocolombiana	1.205

Fuente: DANE, 2015

Dentro de la población étnica, el **66%** de la población es indígena y el **34%** pertenece a la población negra, mulata o afrocolombianos.

RED UNIDOS	3.724
-------------------	--------------

Fuente: ANSPE, 2015

RESGUARDOS INDÍGENAS

Resguardos Indígenas en el municipio	1
---	----------

Fuente: DANE, 2015

Población en Resguardos Indígenas en el municipio	399
--	------------

Fuente: DANE, con corte a junio 30 de 2014

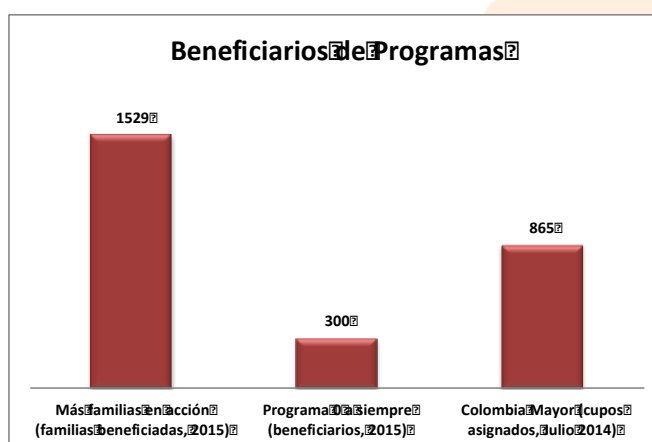
SISBEN	4.946
---------------	--------------

Fuente: DNP, 2015

BENEFICIARIOS DE PROGRAMAS

Más familias en acción (familias beneficiadas, 2015)	1529
Jóvenes en acción (jóvenes con incentivo, 2015)	0
Programa 0 a siempre (beneficiarios, 2015)	300
Colombia Mayor (cupos asignados, Julio 2014)	865
Kioscos vive digital en el departamento	10

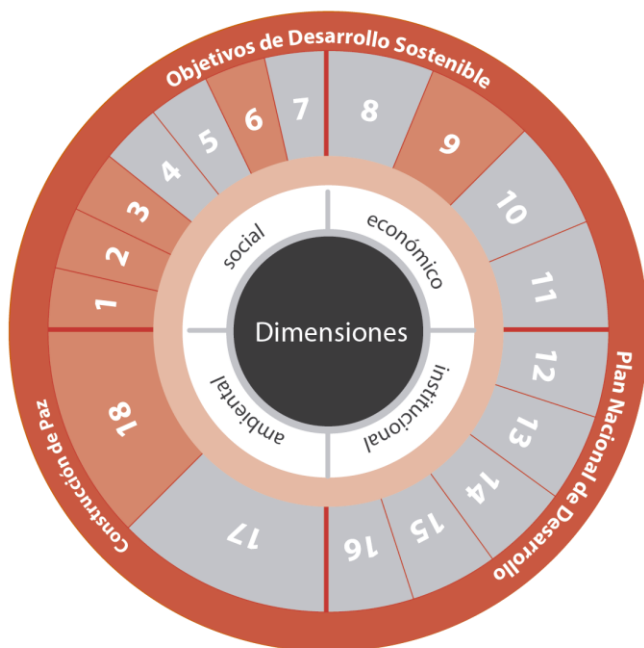
Fuente: ICBF, DPS, Mintic, Mintrabajo 2015



Para el municipio de La Sierra, la población beneficiada por los programas es de **2.694 personas**.

3.2 SECTORES Y DIMENSIONES DEL DESARROLLO

Para la formulación del presente Plan de Desarrollo Territorial "Todos por La Sierra", se han tenido en cuenta las políticas y lineamientos generales establecidos por el Plan Nacional de Desarrollo 2014 – 2018.



Relación con Sectores y Dimensiones de desarrollo

Sectores

1. Educación.
2. Salud.
3. Agua potable y saneamiento básico.
4. Deporte y recreación.
5. Cultura.
6. Vivienda.
7. Atención a grupos vulnerables - Promoción social.
8. Promoción del desarrollo - Empleo, Turismo.
9. Agropecuario.
10. Transporte.
11. Servicios públicos diferentes a acueducto alcantarillado y aseo.
12. Centros de reclusión.
13. Equipamiento.
14. Desarrollo comunitario.
15. Fortalecimiento institucional.
16. Justicia y seguridad.
17. Prevención y atención de desastres.
18. Ambiental.

Como muestra la gráfica, el Plan de Desarrollo Territorial estará enmarcado por cuatro dimensiones: **Social, Económico, Institucional y ambiental**; las dimensiones están relacionadas con los sectores, en total 18; estos a su vez actúan para hacer realidad el Plan Nacional de Desarrollo, además, los sectores deben cumplir con los objetivos de Desarrollo sostenible y con cada una de las acciones o metas fijadas ayudar con la construcción de paz en el territorio.

La dimensión Social contiene los siguientes sectores: Educación, Salud, Agua Potable Y Saneamiento Básico, Deporte Y Recreación, Cultura, Vivienda y Atención a Grupos Vulnerables – Promoción Social.

La dimensión Económico contiene el sector agropecuario, transporte y servicios públicos (diferentes a acueducto, alcantarillado y aseo)

La dimensión Institucional trabajará con los sectores como: Centros de Reclusión, Equipamiento, Desarrollo Comunitario, Fortalecimiento Institucional y El Sector de Justicia y Seguridad.

La dimensión ambiental contiene los sectores de prevención y atención de desastres y ambiental.

CAPITULO 1: DIAGNÓSTICO DE LA ENTIDAD TERRITORIAL.

Comprende la recopilación y análisis de información relevante sobre el estado actual de la entidad territorial. Un buen diagnóstico permite describir en detalle las situaciones positivas y negativas que inciden en el proceso de desarrollo de un territorio. (Tomado y modificado Kit territorial DNP, 2015).

4.1 Análisis para cierre de brechas

TODOS por un territorio de paz, social e incluyente						
Dimensión de Desarrollo: Social - AGUA POTABLE Y SANEAMIENTO BASICO						
Indicador Cierre de Brechas	Nivel actual			Meta 2018	Esfuerzo	Situación de la ET frente a Cierre de Brechas
	Municipio	Departamento	Región			
Cobertura total acueducto	73,40%	61,90%	78,80%	81,60%	Medio Bajo	Se propone cumplir con un porcentaje anual de cobertura de acueducto del 2,73% para el cierre de brechas
Dimensión de Desarrollo: Social -VIVIENDA						
Indicador Cierre de Brechas	Nivel actual			Meta 2018	Esfuerzo	Situación de la ET frente a Cierre de Brechas
	Municipio	Departamento	Región			
Déficit Cualitativo de Vivienda	58,50%	47,20%	28,90%	23,30%	Alto	Se propone trabajar con un porcentaje anual de mejoramiento de vivienda del 11,8% para el cierre de brechas

Déficit Cuantitativo de vivienda	12,90%	14,80%	13,00%	10,30%	Medio Bajo	Se propone eliminar el déficit cuantitativo de vivienda del 2,6% para el cierre de brechas en el periodo de administración.
Dimensión de Desarrollo: Social - Salud						
Indicador Cierre de Brechas	Nivel actual			Meta 2018	Esfuerzo	Situación de la ET frente a Cierre de Brechas
	Municipio	Departamento	Región			
Tasa de mortalidad infantil-Fallecidos por mil nacidos vivos (2011)	19,90%	20,4%	26,7%	17.61%	Medio Bajo	Frente a la tasa de mortalidad infantil-fallecidos por nacidos vivos (2011), el municipio requiere un esfuerzo de cierre brechas medio bajo con respecto a la meta estipulada para el 2018.
Cobertura vacunación DTP (2014)	90%	90%	92%	97%	Bajo	Frente a la cobertura vacunación, el municipio requiere un esfuerzo de cierre de brechas bajo, con respecto a la meta estipulada para el 2018.

Dimensión de Desarrollo: Social - EDUCACION						
Indicador Cierre de Brechas	Nivel actual			Meta 2018	Esfuerzo	Situación de la ET frente a Cierre de Brechas
	Municipio	Departamento	Región			
Cobertura neta educación media (% 2014)	35,50%	31,40%	34,10%	36,10%	Alto	Realizar acciones como transporte escolar, restaurante escolar y kit escolar para ampliar una mayor cobertura educativa en el municipio.
Pruebas saber 11 matemáticas (2014)	45,38%	46,43%	48,21%	45,38%	Alto	Mantener y ampliar el número de simulacros de las pruebas para que los estudiantes tengan mayor conocimiento de las mismas.

<p>Tasa analfabetismo mayores a 15 años (2005)</p>	<p>10,60%</p>	<p>11,50%</p>	<p>8,80%</p>	<p>7,10%</p>	<p>Medio Bajo</p>	<p>Realizar proyectos para garantizar una educación gratuita, donde el municipio realice adecuadamente las ayudas a las niñas, niños y adultos en tema de ayudas escolares tales como kits escolares, transporte escolar, restaurante escolar y realizar convenios para la educación al adulto mayor.</p>
<p>Tasa de mortalidad infantil-Fallecidos por mil nacidos vivos (2011)</p>	<p>19,9</p>	<p>20,4</p>	<p>26,7</p>	<p>17,61</p>	<p>Medio Bajo</p>	<p>Realizar capacitaciones e incorporar el tema de educación sexual en las instituciones, buscando disminuir los embarazos en adolescentes y realizar un seguimiento detallado en el cuidado de las madres gestantes y lactantes en el municipio.</p>

<p>Cobertura vacunación DTP (2014)</p>	<p>90%</p>	<p>90%</p>	<p>92%</p>	<p>97%</p>	<p>Bajo</p>	<p><i>Realizar convenios con la secretaria de salud para realizar jornadas de vacunación en las instituciones y centros educativos.</i></p>
---	------------	------------	------------	------------	-------------	---

Elaborado por: Equipo Alcaldía Municipal de la Sierra Cauca 2016 -2019

4.2 Problemas Territoriales

4.2.1 SOCIAL

TODOS POR UN TERRITORIO DE PAZ, SOCIAL E INCLUYENTE **Educación, Salud, Agua Potable, Deporte y Recreación, Cultura,** **Vivienda, Atención a Grupos Vulnerables, Infancia,** **adolescencia y Juventud**

➤ **Sector Educación**

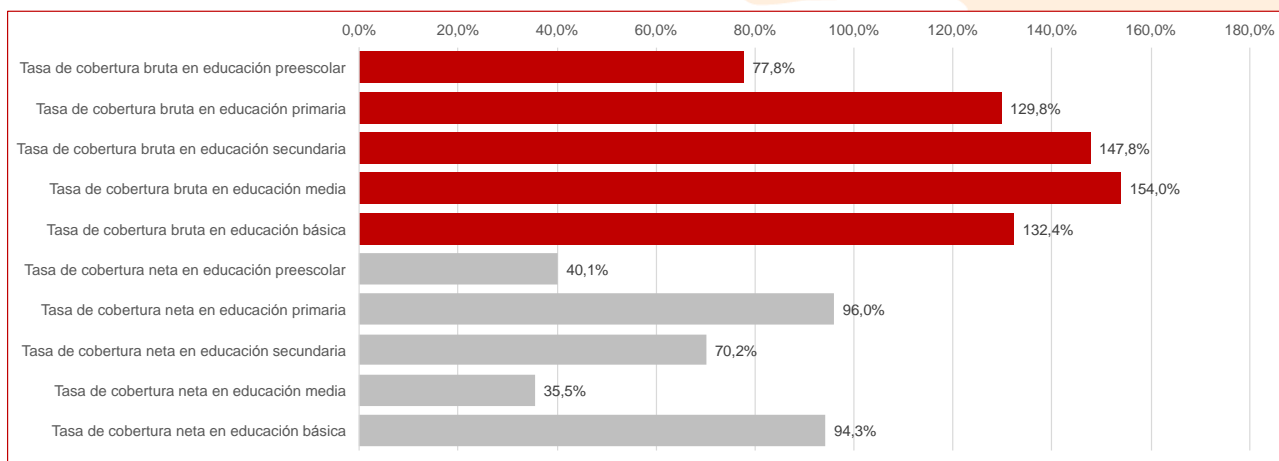
OBJETIVO:

La educación, el conocimiento y la innovación son la base de una sociedad que contribuye a la transformación social mediante el fortalecimiento integral de la calidad de vida, la productividad y la competitividad con el fin de brindar nuevas oportunidades.

CONTEXTO DEL SECTOR EDUCATIVO

En el sector educación, se destacan como situaciones positivas: el aumento de la cobertura en educación pre –escolar, la efectividad de los programas de alimentación escolar. Ahora bien, el reto más importante es avanzar en la cobertura neta en educación media, mejorar la infraestructura física y la dotación de las Instituciones Educativas Oficiales. Al mismo tiempo que el municipio requiere ampliar las posibilidades de acceso a la educación superior de los jóvenes. En cuanto a la población adulta es imprescindible reducir el índice de analfabetismo, sobretodo en el área rural. (Ver Gráfico 1.)

GRAFICA. 1 DESAGREGACIÓN COBERTURAS EN EDUCACIÓN 2014



Fuente: MinEducación, 2014

Problemas Territoriales Sector EDUCACIÓN

* Información primaria consolidada de las sesiones de diagnóstico comunitario

TODOS POR UN TERRITORIO DE PAZ, SOCIAL E INCLUYENTE			
DIMENSIÓN: SOCIAL		Sector / Tema Transversal: Educación	
Situaciones negativas encontradas	¿Cuál es la población a la que afecta la situación negativa?	¿Dónde se ubica o localiza la situación negativa encontrada?	Síntesis del problema identificado
Deficiencia de salones de clases	Estudiantes de los centro e instituciones educativas zona occidente y zona norte.	Zona occidente vereda la Depresión, San Lorenzo, Lamederos, Juana Castaña, Chorritos, la cuchilla.	Los estudiantes de preescolar, primaria, secundaria y media no cuentan con el número de salones requeridos para su formación académica y los que están construidos se encuentran en mal estado.
Deficiencia de laboratorios de química	estudiantes de los centro educativos e instituciones educativas	Institución Educativa Francisco José De Caldas, La Depresión, Palo Grande, El Moral, Nueva Generación.	Los estudiantes de educación media del municipio de la sierra, no pueden realizar adecuadamente la clase de química por falta de los laboratorios de química requeridos para la materia.
Deficiencia de bibliotecas escolares	Estudiantes y comunidad de la institución educativa el moral, palo grande, la depresión.	Colegio La Depresión, Colegio Palo Grande Bajo, Escuela El Moral.	Los estudiantes no cuentan con libros para realizar consultas ya que no hay internet y el único medio de hacer consultas es por medio de libros.
Falta de atención educativa adecuada a población especial	Población especial del municipio.	Instituciones Que Atienden Personas Con Discapacidad,	Las instituciones y centros educativos no cuentan con las construcciones de infraestructura para atender la población con discapacidad.

Venta de drogas	<i>Estudiantes de la Institución Educativa Francisco José De Caldas, Institución Educativa Nueva Generación.</i>	<i>zona centro y zona norte del municipio</i>	<i>Teniendo en cuenta que no hay un aprovechamiento del tiempo libre los estudiantes son sensibles al tema de la drogadicción.</i>
Falta de elementos deportivo	<i>estudiantes de los 5 centros educativos y de las 5 instituciones educativas del municipio</i>	<i>los 5 centros educativos y de las 5 instituciones educativas del municipio</i>	<i>Los estudiantes de las instituciones y centros educativos no cuentan con materia deportivo para realizar ejercicio y aprovechar el tiempo libre.</i>
Falta de televisores y DVD	<i>Institución Educativa La Depresión, Palo Grande, Centro Educativo Lamederos.</i>	<i>Colegio La Depresión, Palo Grande, Lamederos, Nueva Generación, Francisco José De Caldas.</i>	<i>Los estudiantes de las instituciones y centro educativos no cuentan con televisores para exponer material didáctico en formato DVD y cd</i>

Elaborado por: Equipo Alcaldía Municipal de la Sierra Cauca 2016 -2019

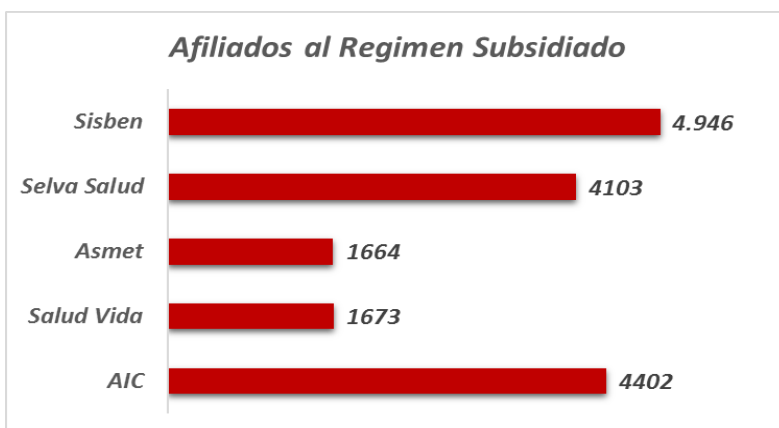
➤ Sector Salud

OBJETIVO:

Garantizar la prestación del servicio de salud, con acciones y servicios que impacten positivamente en las condiciones de vida de los Serranos mediante la aplicación de los principios básicos de Calidad, Eficiencia, Eficacia, Efectividad y Equidad.

CONTEXTO DEL SECTOR SALUD

El Sector Salud se destacan como situaciones positivas: una buena planta de ambulancias, donde se prestan los servicios extramurales y lo más importante servicios asistenciales en remisiones, además, hay disposición de la ESE para mejorar; ahora el reto más importante es avanzar en la implementación de estrategias y actividades colectivas en salud mental y salud sexual y reproductiva, con el fin de disminuir el consumo de sustancias psicoactivas y adolescentes en embarazo; así mismo, buscar el aumento de cupos en los programas para el adulto mayor; en cuanto a los servicios de la empresa social del estado se realizarán articulaciones con el fin de mejorar todo tipo de atención en salud.



Fuente: Informe Aliados a Régimen Subsidiado PDM 2012 y Sisben DANE 2015

Problemas Territoriales Sector Salud

* Información primaria consolidada de las sesiones de diagnóstico comunitario

TODOS Por Un Territorio De Paz, Social e Incluyente			
Dimensión: Social		Sector / Tema Transversal: Salud	
Situaciones negativas encontradas	¿Cuál es la población a la que afecta la situación negativa?	¿Dónde se ubica o localiza la situación negativa encontrada?	Síntesis del problema identificado
Salidas extramurales con deficiencia en su atención.	Adulto, jóvenes, niños	Zona sur, norte, centro, oriente y occidente	Desarticulación y falta de coordinación con EPS en la contratación, lo cual lleva a la no entrega de medicamentos, extramurales sin enfoque en prevención
Centro de salud de las veredas la cuchilla, el Túnel y la Depresión inactivo	Adulto, jóvenes, niños	Zona sur, norte y occidente	La comunidad de las zonas lejanas no tiene una buena y constante atención en salud
Embarazo en adolescentes	Hombres y mujeres adolescentes	Zona sur, norte, centro, oriente, occidente	Falta de implementación de estrategias en salud sexual y reproductiva por parte de ese centro dos y falta de inversión del municipio para el implementar actividades colectivas
Deficiencia en la implementación en programas de discapacitados	Personas en condición de discapacidad	Zona sur, norte, centro, oriente, occidente	No hay buenas estrategias de atención a los discapacitados por el municipio
Deficiente infraestructura hospitalaria	Adulto, jóvenes, niños	Zona sur, norte, centro, oriente, occidente	Prestación del servicio de salud deficiente por falta de espacios para la atención

No existen los servicios de atención al usuario (SIAU)	Adulto, jóvenes, niños	Zona sur , norte, centro, oriente, occidente	No hay una buena orientación de los servicios de salud en el municipio.
Deficiencia en la distribución de las citas medicas	Adulto, jóvenes, niños	Zona sur , norte, oriente, occidente	Queda una gran parte de la comunidad de las diferentes zonas sin la asignación de citas medicas
Déficit del manejo de la ruta de riesgos biológicos en el hospital	Adulto , jóvenes , niños y trabajadores del hospital	Zona sur , norte, centro, oriente, occidente	Posible transmisión de infecciones cruzadas por riesgo biológico
Baja cobertura en programas para el adulto mayor	Adulto mayor	Zona sur , norte, centro, oriente, occidente	Alto porcentaje del adulto mayor sin beneficio de los programas
Incremento de la población canina y felina	Adulto, jóvenes, niños	Zona sur , norte, centro, oriente, occidente	Aumento de riesgo por mordedura por caninos y felinos
Bajo conocimiento de las buenas prácticas de manufactura (BPM) por parte de las manipuladoras de alimentos del sector comercial y publico	Adulto, jóvenes, niños	Zona sur , norte, centro, oriente, occidente	La ausencia en el conocimiento de las buenas practica de manufactura, aumentan las posibles infecciones cruzadas
La sede principal de la ESE CENTRO 2 se encuentra en el Municipio de Rosas	Adulto, jóvenes, niños	Zona sur , norte, centro, oriente, occidente	Desigualdad en la inversión a los puntos de atención
Pocos equipos hospitalarios	Adulto, jóvenes, niños	Zona sur , norte, centro, oriente, occidente	Disminución en la calidad de prestación de los servicios de salud

Elaborado por: Equipo Alcaldía Municipal de la Sierra Cauca 2016 -2019

➤ Sector Agua Potable y Saneamiento Básico

OBJETIVO:

Mejorar la prestación del servicio de acueducto en la cabecera municipal y en la zona rural, teniendo en cuenta la calidad del agua y la continuidad en la prestación del servicio.

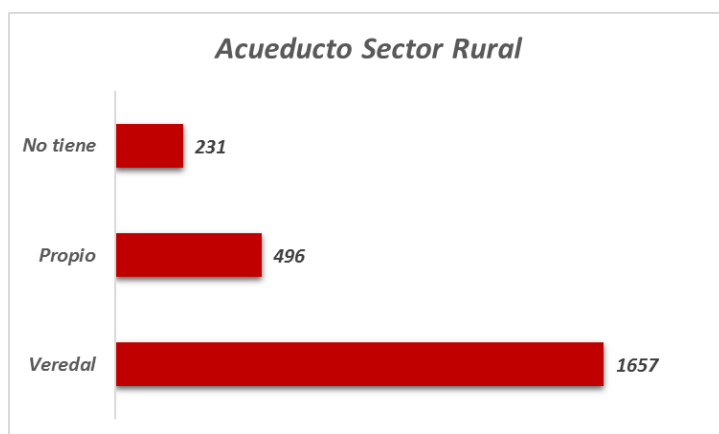
CONTEXTO DEL SECTOR AGUA POTABLE

En el sector Infraestructura, subsector Agua Potable y saneamiento básico, se pretende realizar un cierre de brechas en La Cobertura Total de acueducto, con el cumplimiento de un porcentaje anual del 2,73 %, para ir minorizando los problemas como: Carencia de acueductos, deterioro en la infraestructura de las existentes, y la Falta de cobertura de los mismos. Cabe señalar como situación positiva el apoyo y ayuda del Viceministerio de Agua y Saneamiento Básico en la consecución del desarrollo de proyectos puestos en ejecución. Todo ello con el fin de propiciarle una mejora en la calidad de vida al pueblo serrano vulnerable de padecer el desabastecimiento de agua, y aún más sobrellevarlos en estos tiempos de fuerte ola de verano.

Así mismo nos interesamos en atender las principales necesidades que se diagnosticaron a través de las mesas temáticas en las diversas zonas del municipio, las cuales están categorizadas en baterías sanitaria, pozos sépticos, planta de sacrificio, PTAR, alcantarillado y disposición de residuos sólidos.

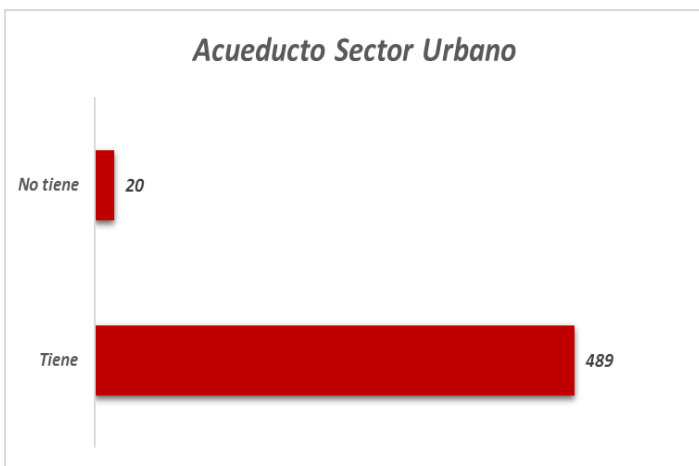
Los sistemas de acueductos interveredales existentes:

- La Cuchilla — Las Delicias — Loma Grande.
- Túnel — Campo Bello — Apartaderos
- Taruca — Los Árboles — Santa Lucía.
- Cerro negro — La Sierra



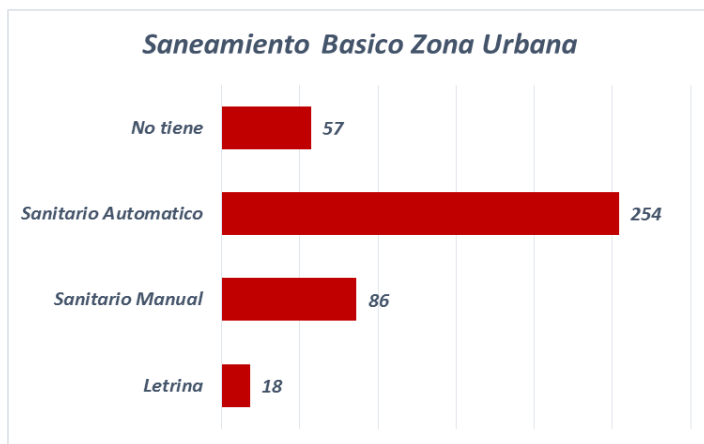
Acueducto Sector Rural	
Veredal	1657
Propio	496
No tiene	231

Fuente: Resultados Encuesta Plan de Desarrollo Municipal 2012



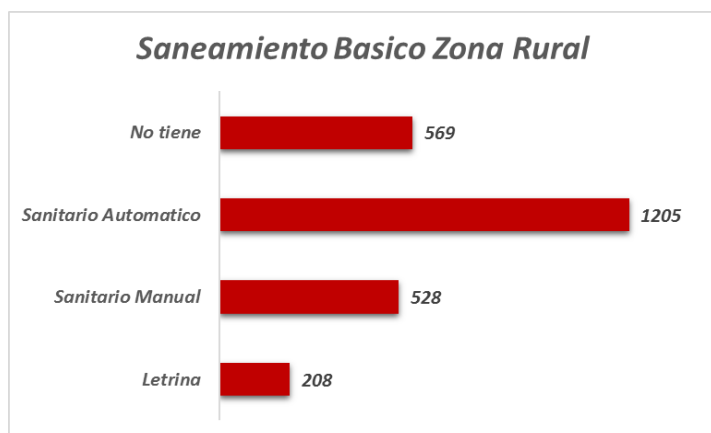
Acueducto Sector Urbano	
Tiene	489
No tiene	20

Fuente: Informe ACUASIERRA y Encuesta Plan de Desarrollo Municipal 2012



Saneamiento Básico Zona Urbana	
Letrina	18
Sanitario Manual	86
Sanitario Automático	254
No tiene	57

Fuente: Resultados Encuesta Plan de Desarrollo Municipal 2012



Saneamiento Básico Zona Rural	
Letrina	208
Sanitario Manual	528
Sanitario Automático	1205
No tiene	569

Fuente: Resultados Encuesta Plan de Desarrollo Municipal 2012

Problemas Territoriales

SECTOR AGUA POTABLE Y SANEAMIENTO BASICO

* Información primaria consolidada de las sesiones de diagnóstico comunitario

TODOS Por Un Territorio De Paz, Social e Incluyente			
Dimensión: Social		Sector / Tema Transversal: Agua Potable y Saneamiento Básico	
Situaciones negativas encontradas	¿Cuál es la población a la que afecta la situación negativa?	¿Dónde se ubica o localiza la situación negativa encontrada?	Síntesis del problema identificado
<p>Frente a la necesidad de realizar la potabilización del agua, no se ha visto el interés de gestionar proyectos que lleven a cabo el desarrollo de este proceso. Frente a las situaciones presentadas en los últimos años acerca de los fenómenos de la niña y del niño, el destino de los recursos nacionales para cualquier proyecto presentado, se han visto suspendidos para solventar y ayudar a la población afectada por estos desastres. Escasos recursos para desarrollar la potabilización del agua</p>	<p>Cabecera Municipal=1501 Quebrada azul: 250 Torres=400 Buenos Aires=151 La Cuchilla=867 El Retiro=104 Apartaderos=227 El Túnel=185 El Llano=161 La Depresión=292 Taruca=444 Los Árboles=336 Santa Lucia=165</p>	<p>Zona Centro: Cabecera municipal Zona Norte: Quebrada Azul, Torres, Buenos Aires, La Cuchilla, El Retiro. Zona Sur: Apartaderos, El Túnel. Zona Oriente: El Llano Zona Occidente: La Depresión, Taruca, Los Árboles, Santa Lucia</p>	<p>Falta Potabilización del agua en el acueducto de la cabecera municipal y sistemas de acueductos en zonas rurales</p>

<p>Deterioro de la infraestructura de Bocatomas, redes de conducción, desarenadores y tanques de almacenamiento, por paso del tiempo y poco interés en la gestión y el apoyo. Falta de cobertura del acueducto puesto que la población ha aumentado su densidad. Por cambio climático, deforestación a causa de falta de campañas de sensibilización y apoyo, contaminación por casas aledañas a la riveras de los nacimientos, y quemas por cultura de siembra de las personas.</p>	<p>Sapongo =121 Quebrada azul: 250 El Estoraque: 80 El Guindal: 197 Palo sembrado: 60 Torres=400 Buenos Aires=151 La Cuchilla=867 Las Delicias: 116 El Retiro=104 Apartaderos=227 Guachicono=151 Campo Bello=110 El Naranjal=122 El Túnel=185 El Jigual=211 El Paraíso=149 Santa Marta=157 Palo Grande=360 San Pedro Bajo=296 San Pedro Alto=115 Villegas=17 Juana Castaña=196 Nueva Esperanza=44 Los Árboles=336 Taruca=444 Puerta Grande=94 Santa Lucia=165 La Depresión=292 Alto de La Jagua=45 San Lorenzo=139 Cabecera Municipal=1501</p>	<p>Zona norte: Sapongo, Quebrada Azul, El Estoraque, El Guindal, Palo sembrado, Torres, Buenos Aires, La Cuchilla, Las Delicias, El Retiro.</p> <p>Zona Sur: Apartaderos, Guachicono, Campo Bello, El Naranjal, El Túnel, El Jigual</p> <p>Zona Oriente: El Jigual, El Paraíso, Santa Marta Palo Grande, San Pedro Bajo, San Pedro Alto</p> <p>Zona Occidente: Villegas, Juana Castaña, La Esperanza, Los Árboles, Taruca, Puerta Grande, Santa Lucia, La Depresión, Alto de La Jagua, San Lorenzo.</p> <p>Zona Centro: Cabecera Municipal.</p>	<p>Deterioro en la infraestructura de los acueductos. Falta de cobertura. Zonas que no cuentan con acueducto. Capacidad del recurso hídrico limitada. Disminución de caudales. Falta de la continuidad del servicio de acueducto en la zona Urbana. Y en las veredas</p>
---	---	---	--

<p>Deterioro de las redes de conducción de alcantarillado, debido al paso del tiempo, fallas geológicas y fenómenos naturales como ola invernal, los cuales causan derrumbes, afectando de manera directa la infraestructura del alcantarillado . Por otra parte se presenta la carencia de sistema de alcantarillado por falta de gestiones y apoyo.</p>	<p>Loma Grande= 159 Guindal: 197 Palo Sembrado=60 Torres= 429 Buenos Aires= 151 La Cuchilla=867 El Retiro=104 Los Apartaderos=227 Campo bello= 110 El Naranjal=122 Taruca=444 Los Árboles=336 Lamederos= 315 Alto de La Jagua=45 El Jigual= 211 El Paraíso= 149 El Salero= 154 El Llano= 161 Santa Marta=157 Palo Grande=360 Barrio Norte, Sur, Los Sauces, Centro, Alto de la Cruz, Belén</p>	<p>Zona Norte: Loma Grande, EL Guindal, Palo Sembrado, Torres, Buenos Aires, La Cuchilla, El Retiro</p> <p>Zona Sur: Apartaderos, Campo Bello, El Naranjal</p> <p>Zona Occidente: Taruca, Los Árboles, Lamederos, Alto de La Jagua</p> <p>Zona Oriente: El Jigual, El Paraíso, El Salero, El Llano, Santa Marta, Palo Grande.</p> <p>Zona Centro: Barrio Norte, Barrio Sur, Barrio Los Sauces, Barrio Centro, Alto de La Cruz, Barrio Belén.</p>	<p>Deterioro de las redes de conducción de alcantarillado. Carencia de sistema de alcantarillado</p>
<p>Actualmente la cabecera municipal no cuenta con una planta de tratamiento de residuos sólidos; esto conlleva a que los residuos sean trasladados hasta el relleno sanitario de la ciudad de Popayán, generando altos costos, y acumulación de basuras en el sector urbano.</p>	<p>Cabecera Municipal: 1501</p>	<p>Zona Centro: Cabecera Municipal</p>	<p>Falta Optimización: Esquema y estrategia para la disposición de residuos sólidos</p>

Elaborado por: Equipo Alcaldía Municipal de la Sierra Cauca 2016 -2019

➤ **Sector Deporte y Recreación**

Objetivo: brindar espacios de encuentro a través de las actividades deportivas y Culturales, asegurando la participación ciudadana activa, dinámica y permanente en el Municipio, dichas actividades están dirigidas al fomento y práctica de la Paz, así de esta manera las comunidades continúen cultivando valores y alimentando el antiguo principio "Mente sana en cuerpo sano".

CONTEXTO DEL SECTOR DEPORTE Y RECREACIÓN

El sector deportivo en el municipio de la Sierra presenta gran importancia para la transformación social, con el propósito el aportar a la disminución de los índices de violencia y consumo de sustancia psicoactivas, se pretende propiciar espacios de encuentro a través de las actividades deportivas y culturales, asegurando la participación ciudadana de forma activa, dinámica y permanente

Metas estratégicas:

Para alcanzar el objetivo propuesto las acciones dirigidas al eje de transformación social e incluyente estarán orientadas al alcance de las siguientes metas.

- Fomento, desarrollo y práctica del deporte, la recreación y el buen uso del tiempo libre.
- Incentivar la práctica de diferentes disciplinas culturales y deportivas
- Recuperar las tradiciones culturales y expresiones artísticas propias de la comunidad Serrana, respetando los usos y costumbres propias de cada etnia.
- Gestionar recursos para la cofinanciación de proyectos de Infraestructura deportiva, cultural y turística.
- Cuidar la salud mental y física de los Serranos promoviendo su Promoción y prevención.
El deporte comunitario con fines de esparcimiento, recreación y desarrollo físico de la comunidad. Procura integración, descanso y creatividad. Se realiza mediante la acción interinstitucional y la participación comunitaria para el mejoramiento de la calidad de vida.
- Apoyar y estimular la realización de eventos deportivos y recreativos en el municipio de la Sierra.

Problemas Territoriales

SECTOR DEPORTE Y RECREACIÓN

** Información primaria consolidada de las sesiones de diagnóstico comunitario*

TODOS POR UN TERRITORIO DE PAZ, SOCIAL E INCLUYENTE			
DIMENSIÓN: SOCIAL		Sector / Tema Transversal: Deporte y Recreación	
Situaciones negativas encontradas	¿Cuál es la población a la que afecta la situación negativa?	¿Dónde se ubica o localiza la situación negativa encontrada?	Síntesis del problema identificado
Falta cancha de fútbol	<i>Vereda la depresión</i>	<i>Zona occidente - vereda la depresión</i>	<i>La población no cuenta con el escenario deportivo para la práctica del deporte en mención</i>
Falta de espacios recreativos para los niños	<i>Municipio de la Sierra</i>	<i>Municipio de la Sierra</i>	<i>La población no cuenta con un sitio adecuado para el deporte y la recreación</i>
Mal funcionamiento de la escuela de formación deportiva	<i>Municipio de la Sierra</i>	<i>Municipio de la Sierra</i>	<i>Carencia de instructores capacitados y dotación para la práctica del deporte.</i>
Falta de dotación deportiva en las diferentes disciplinas.	<i>Municipio de la Sierra</i>	<i>veredas y barrios del Municipio</i>	<i>La población no cuenta con la dotación deportiva adecuada para la práctica de las diferentes disciplinas deportivas.</i>

Falta de espacios para la ocupación del tiempo libre	Municipio de la Sierra	veredas del municipio	No hay espacios de aprovechamiento del tiempo libre, en los cuales se propicien acercamientos dirigidos a la integración y la sana convivencia.
Mal estado del escenario deportivo	Municipio de la Sierra	veredas: los Arboles, Lamedero, Santa Lucía, Apartaderos, El Peñón, El Túnel, El Jigual, San Pedro Alto, Palo Grande, La Cuchilla, Sapongo, Sabaletas.	Los escenarios deportivos de las veredas en mención presentan un alto estado de deterioro.
Falta de apoyo a los nuevos talentos, en las diferentes disciplinas deportivas	Municipio de la Sierra	Municipio de la Sierra	Hace falta Formar, impulsar y apoyar nuevos talentos en cultura y deporte.

Elaborado por: Equipo Alcaldía Municipal de la Sierra Cauca 2016 -2019

➤ Sector Cultura

Objetivo:

Apoyar e impulsar los procesos de formación artística como contribución al desarrollo y al bienestar colectivo de la sociedad serrana.

CONTEXTO DEL SECTOR CULTURA

En la actualidad, el Municipio no posee la infraestructura necesaria para el fomento de las actividades culturales, no cuenta con una Casa de la Cultura y una Biblioteca Municipal, con las condiciones necesarias para realizar las diferentes actividades, se recurre a espacios alquilados como solución temporal a la ausencia de infraestructura.

Por otra parte, en el municipio se celebran distintas actividades que atraen a lugareños y poblaciones circunvecinas, en las cuales nuestras comunidades ponen de manifiesto un amplio arraigo cultural, el cual se hace más notorio en actividades como la música, la danza, el canto popular y otras actividades lúdicas como Fiestas del Retorno, Ferias y Fiestas Agrícolas y pecuarias, Carnavales de Blancos y Negros, Semana Santa, Fiestas Decembrinas, Semana Cultural y Deportiva de Instituciones educativas, Reinados, Día de la Afroserranidad, entre otros.

A continuación relacionamos las actividades culturales que se celebran en el Municipio de La Sierra:

Eventos	Lugar	Fecha
Carnavales de Blancos y negros	Vereda Quebrada Azul	5 de Enero
Carnavales de Blancos y negros	Cabecera Municipal	6 y 7 de Enero
Semana Santa	Cabecera Municipal	Marzo – Abril
Semana Santa Chiquita	Cabecera Municipal	Marzo – Abril
Día de la Afroserranidad	Vereda La Depresión	
Fiestas de Verano	Vereda La Depresión	Julio
Fiestas de Verano	Vereda La Cuchilla	Julio
Ferias y Fiestas Agrícolas y pecuarias	Cabecera Municipal	Agosto
Semana Cultural y Deportiva Institución Educativa Francisco José de Caldas	Cabecera Municipal	Septiembre
Día de los Niños y Niñas Serranos	Cabecera Municipal	Octubre
Fiestas Decembrinas y de Fin de Año	Cabecera Municipal	Diciembre

Problemas Territoriales SECTOR CULTURA

* Información primaria consolidada de las sesiones de diagnóstico comunitario

TODOS POR UN TERRITORIO DE PAZ, SOCIAL E INCLUYENTE			
DIMENSIÓN: SOCIAL		Sector / Tema Transversal: Cultura	
Situaciones negativas encontradas	¿Cuál es la población a la que afecta la situación negativa?	¿Dónde se ubica o localiza la situación negativa encontrada?	Síntesis del problema identificado
Casa de la cultura	Municipio De La Sierra Cauca	Municipio De La Sierra Cauca	No existe casa de la cultura por falta de gestión, bajo presupuesto local y falta de convenios
Formación artística	Municipio De La Sierra Cauca	Municipio De La Sierra Cauca	Faltan escuelas de formación artística en danza ,música y artesanías
Dotación casa de la cultura	Municipio De La Sierra Cauca	Municipio De La Sierra Cauca	Falta de dotación de instrumentos, vestuarios y material didáctico en casa de la cultura y biblioteca
Conservación de patrimonio	Municipio De La Sierra Cauca	Vereda De Guachicono Y El Túnel	Conservación del patrimonio cultural mediante gestión y apoyos financieros locales

Elaborado por: Equipo Alcaldía Municipal de la Sierra Cauca 2016 -2019

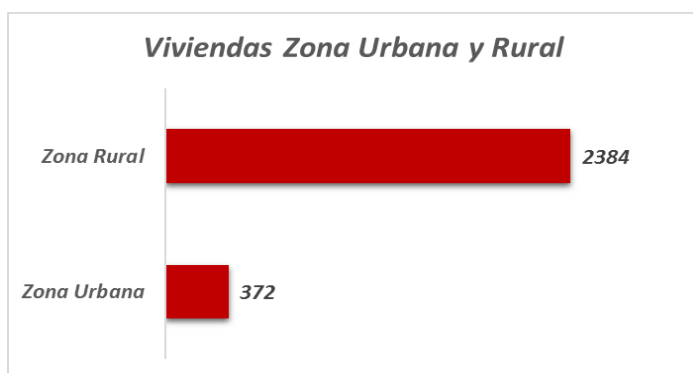
➤ Sector Vivienda

Objetivo:

Contribuir con el mejoramiento de la calidad de vida en el municipio, mediante el fomento de soluciones habitacionales que hagan efectivo el derecho a una vivienda digna y posibiliten la integración social y espacial, mejoren las condiciones, el equilibrio y la calidad de la vivienda en el municipio.

CONTEXTO DEL SECTOR VIVIENDA

En la actualidad, los moradores del municipio de la Sierra, han aumentado el número de edificaciones nuevas y mejoras en sus residencias, el mejoramiento de la infraestructura vial del centro de la cabecera municipal impacto de forma positiva el sector.



NÚMERO DE VIVIENDAS ZONA URBANA Y RURAL	
ZONA URBANA	372
ZONA RURAL	2384
TOTAL	2756

Fuente: Resultados Encuesta Plan de Desarrollo Municipal 2012

Problemas Territoriales SECTOR VIVIENDA

* Información primaria consolidada de las sesiones de diagnóstico comunitario

TODOS POR UN TERRITORIO DE PAZ, SOCIAL E INCLUYENTE			
DIMENSIÓN: SOCIAL		Sector / Tema Transversal: Vivienda	
SITUACIONES NEGATIVAS ENCONTRADAS	¿Cuál es la población a la que afecta la situación negativa?	¿Dónde se ubica o localiza la situación negativa encontrada?	Síntesis del problema identificado
<p>Viviendas que en su construcción utilizaron adobe y bareque.</p> <p>Viviendas que se deterioraron por falta de recursos económicos.</p> <p>Viviendas afectadas por fenómenos naturales y pérdida de lotes de construcción.</p> <p>Todas estas, están presentando problemas estructurales y estéticos.</p>	<p>Sapongo=20, Quebrada Azul= 25, Loma Grande= 48, El Estoraque=8, El Guindal= 21, Palo sembrado= 10, Torres= 30, Buenos Aires= 15, La Cuchilla= 10, Las Delicias =15, El Retiro= 10, Apartaderos=27</p> <p>Guachicono= 5, Campo Bello=18,</p> <p>El Naranjal= 6</p> <p>El Túnel= 13, Villegas= 17</p> <p>Los Arboles= 31, Taruca= 20, Lamederos= 31, Puerta Grande= 11, La Depresión= 13</p> <p>Alto de La Jagua= 7, San Lorenzo= 18, El Jigual= 21</p> <p>El Paraíso= 15, El Llano= 15</p> <p>Santa Marta = 30, Palo Grande= 20, San Pedro Bajo= 60, San Pedro Alto= 14, Barrio Norte= 10, Barrio Sur = 20, Barrio Centro= 5, Barrio La Pila= 8</p> <p>Barrio Alto de La Cruz= 8</p> <p>Barrio Belén= 15</p>	<p>Zona Norte:</p> <p>Sapongo, Quebrada Azul, Loma Grande, El Estoraque, Guindal, Palo Sembrado, Torres, Buenos Aires, La Cuchilla, Las Delicias, El retiro.</p> <p>Zona sur:</p> <p>Apartaderos, Guachicono, Campo Bello, El Naranjal, El Túnel.</p> <p>Zona Occidente:</p> <p>Villegas, Los Árboles, Taruca, Lamederos, Puerta Grande, La Depresión, Alto de La Jagua, San Lorenzo.</p> <p>Zona Oriente:</p> <p>El Jigual, El Paraíso, El Llano</p> <p>Zona Centro:</p> <p>Barrio Norte, Barrio Sur, Barrio Centro, Barrio La Pila, Barrio Alto de La Cruz, Barrio Belén.</p>	<p>Mal estado de las viviendas</p>

<p>Población con escasos recursos económicos. Falta de oportunidad de vivienda. Hacinamiento por alto número de núcleos familiares. Población que perdió su vivienda por fenómenos y desastres naturales.</p>	<p>Sapongo= 25 Quebrada Azul= 6 Guindal= 4 Torres= 4 Buenos Aires=10 La Cuchilla= 6 Las Delicias=22 El Retiro= 5 Apartaderos= 7 Guachicono=4 El Jigual=8 El Salero= 5 El Llano= 15 Santa Marta=15 Palo Grande=15 San Pedro Bajo= 30 San Pedro Alto= 8 Nueva Esperanza=11 Los Arboles= 15 Taruca= 12 Puerta Grande= 10 La Depresión= 6 San Lorenzo= 14</p>	<p>Zona Norte: Sapongo, Quebrada azul, Guindal, Torres, Buenos Aires, La Cuchilla, Las Delicias, El Retiro</p> <p>Zona Sur: Apartaderos, Guachicono</p> <p>Zona Oriente: El Jigual, El Salero, El Llano, Santa Marta; Palo grande, San Pedro Bajo, San Pedro Alto.</p> <p>Zona Occidente: Nueva Esperanza, Los Arboles, Taruca, Puerta Grande, La Depresión, San Lorenzo</p>	<p>Falta de vivienda</p>
<p>El servicio de energía eléctrica no tiene una cobertura del 100% en la zona rural</p>	<p>Buenos Aires Las Delicias= 12 familias El Retiro Villegas Juana castaña Lamederos Puerta Grande= 19 viviendas La Depresión Alto de la Jagua= 91 familias El Salero Palo Grande San Pedro Bajo</p>	<p>Zona Norte: Buenos Aires Las Delicias, El retiro.</p> <p>Zona Occidente: Villegas, Juana Castaña, Lamederos, Puerta Grande, La depresión, Alto de La Jagua.</p> <p>Zona oriente: El Salero, Palo grande, San Pedro Bajo.</p>	<p>Existe un 15% de falta de cobertura en la zona rural que aún no reciben el servicio de energía</p>

Elaborado por: Equipo Alcaldía Municipal de la Sierra Cauca 2016 -2019

➤ **Sector Primera Infancia, Adolescencia y Juventud**
CAPITULO ESPECIAL INFANCIA, ADOLESCENCIA Y JUVENTUD
PARA EL PLAN DE DESARROLLO DE LA SIERRA CAUCA 2016- 2019

En Colombia, la consolidación de una cultura de la Niñez, infancia y Adolescencia, basada en el respeto de los derechos de la niñez, incluyente y equitativa, donde todos los niños y niñas sean valorados y reconocidos como personas y ciudadanos en desarrollo, es un proceso que se encuentra en construcción. Con la Convención sobre los Derechos del Niño, aprobada por el Congreso de la República mediante Ley 12 de 1991 y ratificada por el Estado colombiano, se avanza en materia de garantías de los derechos de los niños. Esta disposición jurídica consagra para todas las personas menores de 18 años los derechos humanos universales, indivisibles e interdependientes; por otra parte, reconoce una protección especial integral para que estas personas puedan crecer y desarrollarse plenamente y prepararse para una vida independiente en la sociedad. Por lo tanto, la Constitución Política de Colombia, Convenciones. Tratados, obliga al Estado, a la familia y la sociedad a respetar los derechos de los niños, independientemente de su etnia, religión, opinión, género y patrimonio.

La Constitución Política colombiana de 1991, en su artículo 44 consagra que los derechos de los niños prevalecen sobre los derechos de los demás, y adicionalmente señala al Estado, la sociedad y la familia como responsables directos de su protección y de garantizar su desarrollo armónico e integral, recogiendo plenamente la filosofía y el marco doctrinario de la Convención Internacional sobre los Derechos del Niño. El artículo 366 de la Constitución Política especifica que en los planes y presupuestos de la nación y de las entidades territoriales se debe dar prioridad al gasto público social sobre cualquier otra asignación. Dentro de este criterio de gasto público, se debe tener en cuenta lo prescrito por el artículo 44 ibídem, que señala la primacía de los derechos de los niños sobre los derechos de los demás. Por lo tanto, los Planes de Desarrollo de los departamentos y municipios se constituyen en la herramienta esencial para planear y presupuestar la gestión pública a nivel local en favor de la infancia y la adolescencia, en los Municipios.

Por su parte la Ley 152 de 1994, establece que los departamentos y municipios colombianos tienen la obligación de formular un plan de desarrollo al inicio de cada gobierno, constituyéndose éste en un instrumento de planeación en el cual se establecen las acciones estratégicas que se emprenderán para abordar la problemática socio- económica que afecta al departamento y municipio, y para avanzar hacia el logro de los objetivos de la administración pública. En consecuencia, éste debe ir acompañado de un plan de inversión

que especifique los recursos asignados para la implementación de los programas y proyectos previstos para el período de gobierno.

En el transcurso de las últimas dos décadas, el Estado colombiano ha adquirido múltiples compromisos internacionales en torno a la promoción de los derechos de la niñez, el desarrollo económico y social y la protección del medio ambiente. Colombia se comprometió a través de la firma (de la Declaración del Milenio), hoy declaración de Desarrollo Sostenible, y Un Mundo Apropiado para los Niños, a alcanzar un conjunto de metas orientadas a la erradicación de la pobreza, la promoción de la equidad de género, el mejoramiento de las condiciones de vida de los niños y de la población en condiciones de vulnerabilidad y la protección del medio ambiente, entre otros.

A pesar del desarrollo normativo y de los compromisos internacionales adquiridos, hoy millones de niños, niñas y adolescentes colombianos enfrentan condiciones adversas, que diariamente dificultan su desarrollo físico, mental, social y emocional, impidiendo su ejercicio ciudadano. Para el año 2003 en Colombia se estimaba la población en 44.583.577 habitantes, de los cuales 16.716.530 eran menores de 18 años de éstos, más de 6 millones vivían en la pobreza y más de un millón en la miseria. Por otro lado, aproximadamente 35.000 niños y niñas son explotados sexualmente cada año en el país; 7.000 se encuentran vinculados al conflicto armado y 8.000 se encuentran privados de la libertad. El 73% de los desplazados internos en Colombia son mujeres y niños, el 9% de los secuestros ocurridos entre 1996 y 2001 correspondieron a menores de edad; casi la mitad de los niños de zonas rurales viven en hogares sin abastecimiento de agua Potable; casi el 14% de los niños y niñas menores de cinco años sufren de desnutrición crónica y aproximadamente un millón de niños y niñas entre los 5 y 6 años no están matriculados en la educación preescolar. Tres de cada diez niños de las zonas rurales desertan del primer grado de primaria y hay más de un millón y medio de niños, niñas y adolescentes entre los 5 y 17 años que son trabajadores. La mayoría de estos niños no podrán desarrollar su pleno potencial y quedarán condenados a una vida adulta improductiva y limitada, principalmente por causas que se pueden evitar. La complejidad que afronta el país solo puede ser abordada en forma práctica desde el marco del proceso de descentralización, en el cual las autoridades territoriales tenemos la obligación constitucional de implementar políticas públicas que incidan significativamente sobre la calidad de vida de la infancia y la adolescencia. En consecuencia, de los contenidos, calidad y ejecución de estas políticas públicas, articuladas en los planes de desarrollo, depende en gran medida el bienestar de los niños, niñas y adolescentes colombianos. La inclusión de la infancia y la adolescencia en los planes de desarrollo es un requisito fundamental que exige un fuerte compromiso de voluntad política e inversión.

OBJETIVOS, MISION Y VISION DE LA POLITICA PÚBLICA DE LA SIERRA CAUCA

OBJETIVO:

La política pública, para la Infancia y adolescencia busca garantizar el pleno ejercicio de los derechos de los niños, niñas y adolescentes en un escenario integral contribuyendo así a mejorar la calidad de vida de los niños, niñas y adolescentes en el Municipio de la Sierra.

MISION

El Municipio de La Sierra continuando con el compromiso que se tiene con la primera infancia, infancia y adolescencia, y la población en General, en las Política Pública de la Sierra Cauca, con enfoque diferencial que garantizara acciones para velar por cada uno de los derechos de los niños, niñas ya adolescentes, así contribuir al mejoramiento de calidad de vida de la Población.

VISION

El Municipio de la Sierra Contará hasta el año 2023, con una política pública de infancia y adolescencia, centrada en la prevención del consumo de sustancias Psicoactivas (SPA), embarazos no deseados en menores de 14 años, de 18 años, disminuir el maltrato infantil, Violencia intrafamiliar, Aumento de programas de Vacunaciones, deserción Escolar, buscando el bienestar de la Primera Infancia, Niñez y Adolescencia en todas las categorías de los derechos, atreves de sus Principios rectores constitucionales y Legales que respaldan la Niñez, Infancia y Adolescencia del Municipio de la Sierra Cauca.

*El municipio de La Sierra Cauca, consciente de su responsabilidad frente a sus niños niñas y adolescentes y en cumplimiento de las directrices mundiales y nacionales formulo en el año 2015, la política pública de infancia y adolescencia “ **UN MUNDO MEJOR PARA LOS NIÑOS, NIÑAS Y ADOLESCENTES DE LA SIERRA**”, unidos con firmeza, contribuimos en el desarrollo y protección de los derechos de los niños, niñas y adolescentes para ser un ejemplo de vida”, quedando Aprobada mediante Acuerdo, Número 021 de Diciembre 1º de 2015, la cual se constituye en la hoja de ruta para esta y las próximas administraciones hasta el año 2023, en procura de garantizar el ejercicio efectivo de los derechos de los niños niñas , y los las adolescentes de nuestro territorio, será siempre prioritario, de acuerdo al contenido de estas políticas públicas, que se tendrán que actualizar y reformular, en un término, no mayor a seis (6) meses, dentro del año 2016, actualizado de acuerdo al Plan de Gobierno, y el Plan de Desarrollo del Municipio de la Sierra, 2016- 2019, “ **TODOS POR LA SIERRA**”.*

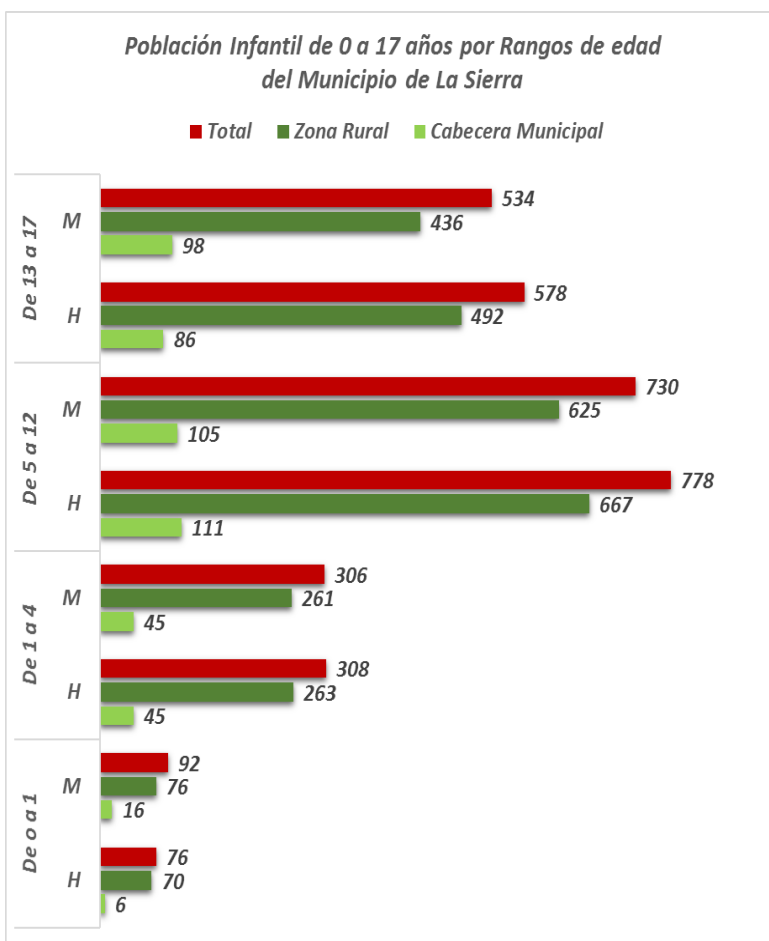
En tal sentido el presente plan de desarrollo hacia la construcción del buen vivir en unidad y desarrollo para el Municipio de La Sierra incorpora y hace parte integral todos y cada uno de los componentes de la política pública. **“UN MUNDO MEJOR PARA LOS NIÑOS, NIÑAS Y ADOLESCENTES DE LA SIERRA”**. en Sociedad y Familia unidos con firmeza, contribuimos en el desarrollo y protección de los derechos de los niños, niñas y adolescentes para ser un ejemplo de vida, y con ello se compromete a integrar recursos dentro de su presupuesto para su ejecución y el desarrollo de la acciones pertinentes en cada uno de los ejes programáticos su cumplimiento.

La formulación de la política pública en el Municipio de La Sierra, es hoy una realidad y se convierte es una conciencia colectiva de los objetivos que pueden lograrse en favor de la primera infancia, infancia y adolescencia, así como un enrutamiento de todos los actores sociales para lograrlos. Esta no se trata simplemente de un documento, pues es la ruta de lo que puede y debe lograrse, que hoy todos compartimos y que por esa razón nos mueve a todas las Instituciones, que tienen presencia en nuestro Municipio.

De esta manera las entidades Estatales tenemos que asegurar las condiciones para el ejercicio de los derechos y prevenir su amenaza o afectación, como también daremos plena garantía esta vez de la asignación de los recursos necesarios que permitan dar cumplimiento a las políticas públicas de niñez y adolescencia asegurando la prevalencia de sus derechos, asegurando de este modo la protección y el efectivo restablecimiento de los derechos que han sido vulnerados, como también se debe promover la convivencia pacífica en el orden familiar y social.

En este orden de ideas la Política de Infancia y Adolescencia en el municipio de la Sierra articulada con el presente plan de desarrollo se convierte en ruta que se enfoca al logro que permitan cumplir los objetivos y metas misionales que debe asumir en: salud, educación, medio ambiente, saneamiento ambiental, agua potable, infraestructura, servicios públicos domiciliarios, vivienda, cultura, recreación y deporte, entre otras; con especial énfasis en la niñez y la adolescencia del Municipio de la Sierra Cauca, cuyo desarrollo se hará directamente a través de la asignación de recursos públicos, la inclusión e idoneidad en el manejo de la burocracia municipal, talento humano, contratación y sistemas de control, mecanismos de rendición de cuentas a la comunidad en conjunto, complementariedad y coordinación con las demás entidades territoriales y la Nación, en los términos que defina la ley, que nuestros hijos e hijas cuenten con las condiciones básicas similares para vivir y desarrollarse, y de esta manera evitar la discriminación, la desigualdad el abuso y la falta de oportunidades y logren más y mejores oportunidades que las anterior, construyendo una sociedad incluyente que

responda al sueño colectivo del buen vivir en unidad y desarrollo para el Municipio de la Sierra, buscando prevenir siempre cualquier vulneración de derechos de la Niñez, infancia y Adolescencia en nuestro Municipio.



La población infantil del Municipio de La Sierra, según la encuesta realizada para el Plan de Desarrollo del año 2012, es de 512 niñas en la cabecera municipal y 2890 en la zona rural, para una población infantil total de 3.402 entre los rangos de edad de 0 a 17 años de edad. Ahora bien, dentro de los rangos de edad, se evidencia que el mayor porcentaje de población infantil esta en los rangos de edad de 5 a 12 años (1.508) y de 13 a 17 (1.112).

Fuente: Encuesta 2012 para Plan de Desarrollo Municipal de La Sierra

Rangos de Edad	De 0 a 1		De 1 a 4		De 5 a 12		De 13 a 17		total
	H	M	H	M	H	M	H	M	
Cabecera Municipal	6	16	45	45	111	105	86	98	512
Zona Rural	70	76	263	261	667	625	492	436	2890
Total	76	92	308	306	778	730	578	534	3402

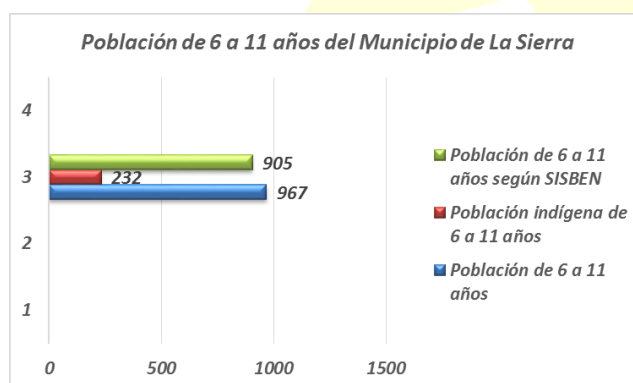
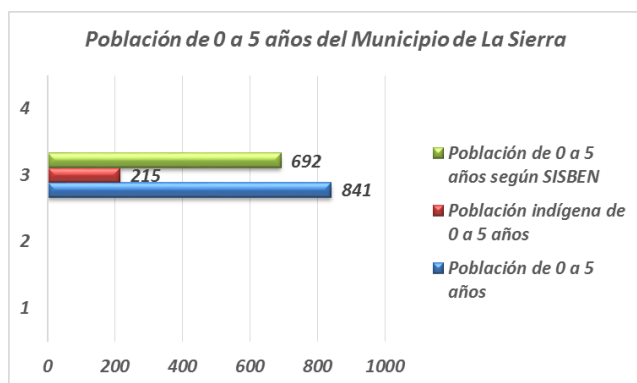
Fuente: Encuesta 2012 para Plan de Desarrollo Municipal de La Sierra

**POBLACION DEL MUNICIPIO DE LA SIERRA POR DIFERENTES CICLOS DE VIDA
 (0 a 5 años; 6 a 11 años y de 12 a 17 años)**

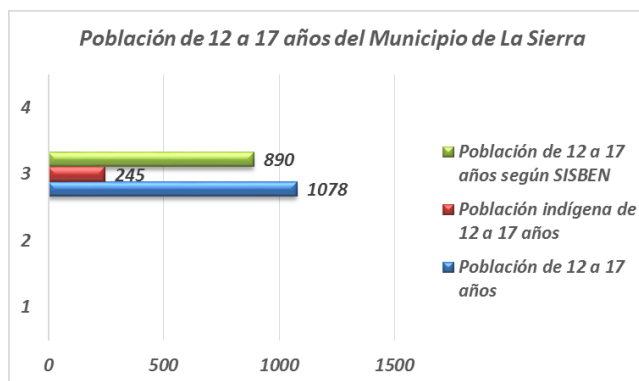
POBLACION	AÑO 2015	FUENTE
Población de 0 a 5 años	841	DANE
Población de 6 a 11 años	967	DANE
Población de 12 a 17 años	1078	DANE
Población indígena de 0 a 5 años	215	CENSO INDIGENA
Población indígena de 6 a 11 años	232	CENSO INDIGENA
Población indígena de 12 a 17 años	245	CENSO INDIGENA
Población de 0 a 5 años según SISBEN	692	SISBEN
Población de 6 a 11 años según SISBEN	905	SISBEN
Población de 12 a 17 años según SISBEN	890	SISBEN

Fuente: DANE 2015, Censo Indígena 2015 y SISBEN 2015

Según la tabla, podríamos concluir diciendo que la población del Municipio de La Sierra comprendida entre los rangos de edad de 0 a 17 años, para el DANE de 2015 es de 2886, SISBEN 2.487 y el Censo Indígena arroja una población infantil de 692 niños y niñas.



Fuente: DANE 2015, Censo Indígena 2015 y SISBEN 2015



Fuente: DANE 2015, Censo Indígena 2015 y SISBEN 2015

Problemas Territoriales

SECTOR GRUPOS VULNERABLES

** Información primaria consolidada de las sesiones de diagnóstico comunitario*

Situaciones negativas encontradas	¿Cuál es la población a la que afecta la situación negativa?	¿Dónde se ubica o localiza la situación negativa encontrada?	Síntesis del problema identificado
Deficiencia en la implementación en programas de discapacitados	Personas en condición de discapacidad	Zona sur , norte, centro, oriente, occidente	No hay buenas estrategias de atención a los discapacitados por el municipio
Baja cobertura en programas para el adulto mayor	Adulto mayor	Zona sur , norte, centro, oriente, occidente	Alto porcentaje del adulto mayor sin beneficio de los programas
Afecciones de la salud mental y psicosocial de víctimas del conflicto armado	victimas de conflicto armado	todo el municipio de La Sierra	víctimas del conflicto armado afectados en factores a nivel psicosocial
Analfabetismo en la población víctima del conflicto armado	victimas de conflicto armado	todo el municipio de La Sierra	analfabetismo en la población victima
Baja cobertura en el seguimiento institucional de seguridad	victimas de conflicto armado	todo el municipio de La Sierra	baja cobertura en el seguimiento policial

Elaborado por: Equipo Alcaldía Municipal de la Sierra Cauca 2016 -2019

4.2.2 ECONÓMICO

TODOS POR EL DESARROLLO ECONÓMICO, PRODUCTIVO Y COMPETITIVO

Agropecuario, Transporte, Servicios Públicos diferentes a acueducto alcantarillado y aseo

➤ Sector Agropecuario

Objetivo:

Fomentar e impulsar el desarrollo agropecuario del Municipio de La Sierra, mediante políticas de competitividad, emprendimiento, sostenibilidad y formación al productor, promover un mejor manejo de los recursos naturales logrando de esta manera un aumento en la productividad.

CONTEXTO DEL SECTOR AGROPECUARIO

El sector agropecuario es el más extenso que encontramos en el municipio por lo cual se puede decir que es el más importante y es la base de la economía serrana. Las líneas productivas con mayor relevancia son el cultivo del café y la caña panelera, estos dos sectores están económicamente organizados y cuentan con certificaciones que ayudan a darle valor agregado a los productos y más aún cuando se les hace un proceso de transformación. En el municipio se producen frutas, hortalizas y otros productos de pan coger pero al no estar asociados los productores se distribuyen a intermediarios o en las plazas de mercado para el consumo interno.

Problemas Territoriales SECTOR AGROPECUARIO

* Información primaria consolidada de las sesiones de diagnóstico comunitario

TODOS POR EL DESARROLLO ECONÓMICO, PRODUCTIVO Y COMPETITIVO			
DIMENSIÓN: ECONOMICA		Sector / Tema Transversal: Agropecuario	
Situaciones negativas encontradas	¿Cuál es la población a la que afecta la situación negativa?	¿Dónde se ubica o localiza la situación negativa encontrada?	Síntesis del problema identificado
Periodos de intensa sequía para la producción agropecuaria	Afecta un 90% de la población rural	Zonas rurales del municipio de La Sierra Cauca.	La población rural del municipio de La Sierra manifiesta altos periodos de sequía en fuentes hídricas debido a los efectos del cambio climático afectando la producción agropecuaria de las diferentes zonas.

<p>Inseguridad alimentaria</p>	<p>Afecta un 80% de la población</p>	<p>Zona rural y urbana</p>	<p>Hacen referencia a la disponibilidad de alimentos, al difícil acceso a ellos y el aprovechamiento de los mismos. Se considera que los hogares están en una situación de inseguridad alimentaria porque sus miembros no disponen de los alimentos suficientes y de calidad requerida para sus necesidades diarias.</p>
<p>Difícil acceso a créditos para la inversión agropecuaria</p>	<p>Afecta un 50% de la población</p>	<p>Zona rural y urbana</p>	<p>Debido a la escasez en la titulación de los predios, es dispendioso tener accesibilidad a créditos bancarios debido a que se debe cumplir con ciertos requisitos, además se debe tener en cuenta que los productores hoy en día corren diferentes riesgos puesto que por la variación del cambio climático se han perdido diferentes cultivos.</p>
<p>Limitada asistencia y/o acompañamiento técnico</p>	<p>Afecta un 60% de la población</p>	<p>Zona rural y urbana</p>	<p>La población del municipio, hace referencia a que no se ha tenido un interés por parte de las entidades correspondientes para capacitar y hacer un acompañamiento continuo a los habitantes en diversas líneas productivas y comerciales, que son sumamente importantes para tener un desarrollo integral y sostenible.</p>
<p>Escasez en la comercialización de las diferentes líneas productivas</p>	<p>Afecta un 70% de la población</p>	<p>Zona rural y urbana</p>	<p>La comercialización es una parte importante y determinante dentro de cualquier sistema de producción que deberá ser atendida prioritariamente ya que de ella depende el desarrollo económico y social de los productores y del Municipio.</p>
<p>Desinformación en la transformación de productos agropecuarios</p>	<p>Afecta un 80% de la Población</p>	<p>Zona rural y urbana</p>	<p>Es de gran importancia generar un valor agregado a la materia prima, puesto que es así como el productor obtendrá un nivel de ingreso más elevado transformando el producto y de igual forma contribuirá a mejorar la calidad de vida de la población.</p>

Déficit en insumos y maquinaria para la producción agropecuaria	Afecta un 90 % de la población	Zona rural	La comunidad manifiesta que una buena producción agropecuaria y de calidad se obtiene gracias a una oportuna disposición de insumos y maquinarias con las que se puedan apoyar la población.
Insuficiencia en cuenta a mejoramiento de praderas	Afecta un 70% de la población	Zona rural	El mejoramiento de praderas es fundamental para el desarrollo del municipio debido a que se mejora en gran medida la calidad y cantidad del producto por ende aporta mayores ingresos a las familias.
Déficit en la estructuración de la unidad municipal de asistencia técnica agropecuaria-UMATA	Afecta un 80% de la población	Zona rural y urbana	Es fundamental cambiar la misión y visión de la unidad municipal de asistencia técnica agropecuaria umata, donde abarque ampliamente un desarrollo agroambiental del municipio.
Déficit en la gestión de proyectos agropecuarios de alto impacto social	Afecta un 80% de la población	Zona rural y urbana	Se requiere implementar proyectos enfocados al sector agropecuario con alto impacto social, que mejoren los ingresos de las familias serranas, además que contribuyan al desarrollo en la economía municipal.
Déficit en convenios interadministrativos enfocados al sector agropecuario.	Afecta un 70% de la población	Zona rural y urbana	Es fundamenta la celebración de convenios interadministrativos para generar desarrollo agropecuario en el municipio.

Elaborado por: Equipo Alcaldía Municipal de la Sierra Cauca 2016 -2019

Problemas Territoriales SECTOR TRANSPORTE

* Información primaria consolidada de las sesiones de diagnóstico comunitario

TODOS POR EL DESARROLLO ECONÓMICO, PRODUCTIVO Y COMPETITIVO			
DIMENSIÓN: ECONOMICA		Sector / Tema Transversal: Transporte	
Objetivo sector transporte: mejorar y mantener la malla vial existente, para así asegurar la movilidad y seguridad vehicular del municipio.			
Situaciones Negativas Encontradas	¿Cuál es la población a la que afecta la situación negativa?	¿Dónde se ubica o localiza la situación negativa encontrada?	Síntesis del problema identificado
Vías con problemas de ancho de banca, falta de afirmado, pavimento y de alcantarillado e inestabilidad de taludes. Falta de muros de contención.	<p>Zona Norte: Quebrada azul, Loma Grande, El Estoraque, Guindal, Palo Sembrado, Torres, Buenos Aires, La Cuchilla, Vista Hermosa, Las Delicias, El Retiro</p> <p>Zona Sur: Apartaderos, Guachicono, Campo Bello, El Naranjal, El Túnel.</p> <p>Zona Oriente: El Jigual, El Paraíso, El Salero, El Llano, Santa Marta, San Pedro Bajo, San Pedro Alto.</p> <p>Zona Occidente: Villegas, Juana Castaña, Nueva Esperanza, Los Arboles, Taruca, Lamedero, Puerta Grande, Santa Lucia, La Depresión, Alto de La Jagua.</p> <p>Zona Centro: Barrio Norte, Barrio Sur, Los Sauces, Barrio Centro, Barrio La Pila, Alto de la Cruz, Barrio Belén.</p>	<p>Zona Norte: Quebrada azul, Loma Grande, El Estoraque, Guindal, Palo Sembrado, Torres, Buenos Aires, La Cuchilla, Vista Hermosa, Las Delicias, El Retiro</p> <p>Zona Sur: Apartaderos, Guachicono, Campo Bello, El Naranjal, El Túnel.</p> <p>Zona Oriente: El Jigual, El Paraíso, El Salero, El Llano, Santa Marta, San Pedro Bajo, San Pedro Alto.</p> <p>Zona Occidente: Villegas, Juana Castaña, Nueva Esperanza, Los Arboles, Taruca, Lamedero, Puerta Grande, Santa Lucia, La Depresión, Alto de La Jagua.</p> <p>Zona Centro: Barrio Norte, Barrio Sur, Los Sauces, Barrio Centro, Barrio La Pila, Alto de la Cruz, Barrio Belén.</p>	<p>Mal estado de las vías.</p> <p>Mal estado de los caminos rurales.</p> <p>Ausencia de puentes peatonales.</p> <p>Mal estado de puentes peatonales.</p>

<p>Vía con problemas de movilidad en tránsito, embotellamientos, accidentes falta de apoyo y gestión para apertura de nuevos tramos de vía</p>	<p>Toda la población que utiliza las vías. Peatones, conductores y Pasajeros.</p>	<p>Zonas por las cuales existen vías primarias, secundarias y terciarias</p>	<p>Problemas de movilidad y de accidentalidad, zonas sin apertura de nuevos tramos de vía</p>
<p>En la actualidad existe un gran sector de población estudiantil que no cuentan con transporte escolar, pues su ubicación referente a los centros de estudio están alejados considerablemente, sumándole a ello la capacidad limitante en materia económica de los padres, los cuales no pueden solventar este percance.</p>	<p>Estudiantes de la Zonas alejadas al centro de estudio.</p>	<p>En Todo el Municipio de La Sierra, cuyos centros de estudio académico o agropecuario necesiten el transporte de sus estudiantes</p>	<p>Población escolar sin transporte a los centros de estudios.</p>

Elaborado por: Equipo Alcaldía Municipal de la Sierra Cauca 2016 -2019

➤ **Problemas Territoriales SECTOR SERVICIOS PUBLICOS**

** Información primaria consolidada de las sesiones de diagnóstico comunitario*

TODOS POR EL DESARROLLO ECONÓMICO, PRODUCTIVO Y COMPETITIVO			
DIMENSIÓN: ECONOMICA		Sector / Tema Transversal: Servicios Públicos diferentes a acueducto alcantarillado y aseo	
Objetivo sector servicios públicos: garantizar la calidad y el mejoramiento de los servicios públicos para asegurar el mejoramiento de la calidad de vida de los usuarios			
Situaciones negativas encontradas	¿Cuál es la población a la que afecta la situación negativa?	¿Dónde se ubica o localiza la situación negativa encontrada?	Síntesis del problema identificado
<p>Se encuentran lámparas de alumbrado público con mal funcionamiento y lámparas de alumbrado público dañado, generando potenciales situaciones de inseguridad, transitabilidad e intranquilidad. Además falta de cobertura del alumbrado público por crecimiento de la población y a su vez falta de gestión y apoyo a la solución del problema.</p>	<p><i>Todas las personas que se movilizan en horas nocturnas por las zonas afectadas.</i></p>	<p>Zona centro: Cabecera municipal. Zona norte: La cuchilla, torres, Sapongo. Zona sur: El túnel, el naranjal. Zona oriente: El Jigual, el paraíso,</p>	<p>Lámparas de alumbrado público con mal funcionamiento. Lámparas de alumbrado público dañadas. Falta de cobertura del alumbrado público</p>

Elaborado por: Equipo Alcaldía Municipal de la Sierra Cauca 2016 -2019

4.2.3 AMBIENTAL

TODOS LOS SERRANOS POR LA CONSERVACIÓN DEL MACIZO COLOMBIANO

Ambiental y Prevención y Atención de Riesgos

➤ Ambiental

En el contexto departamental, La Sierra pertenece geográficamente a la bioregión del Macizo Colombiano, de importancia estratégica ambiental en el concierto nacional por ser productora de agua; aquí nacen cuatro de los ríos más importantes del país: el río Magdalena, el río Cauca, el río Caquetá y el Río Patía; y dentro de este sistema hace parte de la gran cuenca del río Patía.

Los Municipios del Cauca, guardan estrechas relaciones funcionales y de origen por tener características socioeconómicas similares, proximidad y conexión vial. Los Municipios con los cuales la Sierra mantiene más relaciones funcionales son: la Vega, Patía, Rosas y Almaguer. En este Contexto micro-regional la Sierra tiene una posición especial por cruce de vías y puerta da entrada al Macizo Colombiano.

Problemas Territoriales SECTOR AMBIENTAL

* Información primaria consolidada de las sesiones de diagnóstico comunitario

TODOS LOS SERRANOS POR LA CONSERVACIÓN DEL MACIZO COLOMBIANO			
DIMENSIÓN: AMBIENTAL		Sector / Tema Transversal: Ambiental	
Situaciones negativas encontradas	¿Cuál es la población a la que afecta la situación negativa?	¿Dónde se ubica o localiza la situación negativa encontrada?	Síntesis del problema identificado
Escasez del recurso hídrico	Afecta a la gran mayoría de la población	Afecta a la zona rural y zona urbana del municipio	La falta de conciencia se manifiesta por la falta de capacitación, talleres y campañas ambientales que se realizan en la comunidad, además porque no se vincula directamente a las instituciones educativas en estas labores, las diferentes comunidades están impactando directamente al medio en cuanto a quemas, tales de bosques, falta de protección en los ecosistemas estratégicos

<p>Manejo inadecuado de aguas residuales</p>	<p>Afecta a la gran mayoría de la población</p>	<p>afecta a la zona rural y urbana del municipio</p>	<p>La zona rural se ve afectada ya que no existe un buen manejo en cuanto a la canalización de las aguas residuales, además se caracterizan por realizar prácticas pecuarias que no son amigables con el medio, no existe la tecnificación adecuada por ejemplo biodigestores, no existen plantas de tratamiento residuales. En la zona urbana hace presencia debido a la falta de canalización de las aguas.</p>
<p>Manejo inadecuado de residuos solidos</p>	<p>Afecta a la gran mayoría de la población</p>	<p>afecta a la zona rural y urbana del municipio</p>	<p>La población expresa que debido a la falta de capacitación, inclusión y organización existe un mal manejo de las basuras puesto que no se realiza el aprovechamiento adecuado de estas, que pueden ser fuente de economía. En la zona urbana se ve afectada por el mal funcionamiento de la empresa de servicios públicos y de igual forma la falta de capacitación e inclusión de la comunidad e instituciones educativas.</p>
<p>Insuficiencia de cobertura vegetal en el parque principal</p>	<p>zona urbana</p>	<p>zona urbana</p>	<p>No existe cobertura vegetal con especies ornamentales ni aislamiento de esta área siendo uno de los lugares más representativos del municipio. Donde se ve conveniente para la comunidad la regeneración para generar estabilidad de la zona ya que se vio afectado por los deslizamientos en años anteriores.</p>
<p>Contaminación Quebrada San Antonio</p>	<p>afrodescendientes</p>	<p>zona occidente</p>	<p>La comunidad expresa que la alta contaminación de esta quebrada se da por la falta de conciencia de las personas que habitan esta zona, además no existe la canalización de aguas o una planta de tratamiento de aguas residuales, de igual manera no existen biodigestores, ya que es una zona que trabaja con cerdos, se lleva a cabo también actividades por la rayandería de la yuca para extraer su almidón y cada uno de los residuos es dirigida directamente a la quebrada. Generando un ambiente no apropiado para los habitantes de esta comunidad. No se ha tenido nunca en cuenta por la institucionalidad para esta problemática.</p>

<p>Falta de información de la población que conforma el grupo minero en el municipio</p>	<p>Afecta a la gran mayoría de la zona rural</p>	<p>zona rural</p>	<p>La comunidad expresa que se ven afectados por la alteración que existe por la degradación de los suelos, la alta contaminación que existe por el trabajo de la minería de hecho, ya que no se tiene con exactitud un censo donde se especifique las personas que participan en la minería de forma artesanal para dar capacitaciones y hacer que se realice esta labor de manera más amigable con el medio.</p>
---	--	-------------------	--

Elaborado por: Equipo Alcaldía Municipal de la Sierra Cauca 2016 -2019

➤ Problemas Territoriales

SECTOR Prevención y Atención de Desastres

* Información primaria consolidada de las sesiones de diagnóstico comunitario

<p>TODOS LOS SERRANOS POR LA CONSERVACIÓN DEL MACIZO COLOMBIANO</p>			
<p>DIMENSIÓN: AMBIENTAL</p>		<p>Sector / Tema Transversal: Prevención y atención de desastres</p>	
<p>SITUACIONES NEGATIVAS ENCONTRADAS</p>	<p>¿Cuál es la población a la que afecta la situación negativa?</p>	<p>¿Dónde se ubica o localiza la situación negativa encontrada?</p>	<p>Síntesis del problema identificado</p>
<p>eslizamientos</p>	<p>Partes de la población del de estas veredas campesinos e indígenas.</p>	<p>Vereda el retiro, quebrada azul, la palma, primavera, la depresión, Guachicono y Palo Grande.</p>	<p>Algunas familias se encuentran amenazadas por pérdida de viviendas y taponamiento de las vías.</p>
<p>Movimiento en masa</p>	<p>Parte de la población de esta localidad, campesinos e indígenas</p>	<p>veredas como Taruca, San Pedro (Alto y Bajo), Los Robles (sector La Honda), El Retiro, Sapongo, Quebrada Azul, Palo Sembrado, Torres, La Cuchilla, El Túnel y la Cabecera Municipal.</p>	<p>En el año 1.999 se destruyó el 40% del casco urbano a causa de un evento natural; fenómeno relacionado con la Falla Romeral, en la actualidad se han incrementado los daños, el número de veredas y zonas afectadas principalmente las viviendas ubicadas en la Cabecera Municipal.</p>

<p>Altos índices de calor</p>	<p>Toda la población de la zona, campesinos e indígenas.</p>	<p>Sapongo, Quebrada Azul, Buenos Aires, Retiro, La Palma, La Cuchilla, Frontino Bajo, Frontino Alto, Guindal, El Estoraque, Las Delicias, El Oso, San Andrés, Providencia, Palo Sembrado, Torres, Sabaletas, Loma Grande.</p>	<p>Perdida de cultivos y escasez de agua</p>
<p>Lluvias prolongadas, fuertes aguaceros acompañados de vendavales</p>	<p>Campesinos e indígenas de la zona</p>	<p>Sapongo, Quebrada Azul, Buenos Aires, Retiro, La Palma, La Cuchilla, Frontino Bajo, Frontino Alto, Guindal, El Estoraque, Las Delicias, El Oso, San Andrés, Providencia, Palo Sembrado, Torres, Sabaletas, Loma Grande.</p>	<p>Averías en techos de las viviendas, pérdida de cultivos, deslizamientos, taponamiento de vías, acueductos averiados, no hay un plan de manejo y tratamiento para estas aguas</p>
<p>Sismos</p>	<p>Toda la población serrana, campesinos, indígenas afros.</p>	<p>Todo la población del municipio</p>	<p>Veredas de San Pedro Alto, San Pedro Bajo y Palo Grande por la proximidad al volcán Sotará (Aprox. 10km de distancia), En general todo el Municipio se encuentra de acuerdo al estudio general de Amenaza Sísmica en Colombia (1996), todo el Departamento del Cauca se encuentran ubicados en ZONA DE AMENAZA SÍSMICA ALTA. sismos que se pueden presentar en el Municipio son los de carácter tectónico y de fallas</p>
<p>Reactivación De Fallas.</p>	<p>Población indígena y campesina.</p>	<p>Veredas: El Retiro, Sapongo, Quebrada Azul, Palo Sembrado, Torres, La Cuchilla, El Túnel y la Cabecera Municipal</p>	<p>Desestabilización de suelo, por activación de falla geológica, ocasionando daños en viviendas</p>

<p>Amenaza Volcánica</p>	<p><i>Población indígena y campesina.</i></p>	<p><i>afectarían las zonas aledañas al volcán y los sectores del micro cuenca del Río Guachicono</i></p>	<p><i>En caso de ocurrir una erupción los flujos de lodo y lava afectarían las zonas aledañas al volcán y los sectores del micro cuenca del Río Guachicono. Las principales veredas que pueden verse afectadas son las que se encuentran en la zona de influencia de este volcán.</i></p>
<p>Vendaval</p>	<p><i>Población indígena y campesina.</i></p>	<p><i>en zona norte, sur, oriente, centro, del municipio</i></p>	<p><i>Este escenario de riesgo se presenta en todas las zonas del Municipio a excepción de la zona occidente que no registra ningún caso. Las veredas que presentan mayor afectación son: Apartaderos, La Cuchilla, Sabaletas, San Pedro Alto, El Túnel, buenos aires, quebrada azul. En el casco Urbano: Barrios de Norte, Centro, La Cruz.</i></p>
<p>Avenida Torrencial.</p>	<p><i>campesina e indígena</i></p>	<p><i>Amenaza a las veredas de: San Pedro (Alto y Bajo), Palo Grande y sector el Crucero. Veredas de Campo Bello, Guachicono y Apartaderos,</i></p>	<p><i>Asociado a los desbordamientos de fuentes hídricas, está la fragilidad del terreno por remociones en masa y deslizamientos, que se dan directamente en las riberas de los ríos y quebradas (causa principal de este fenómeno). Los ríos que presentaron desbordamientos considerables son: Río San Pedro y Guachicono, donde se hace una represa de considerable magnitud en el Río Guachicono que pone en riesgo inminente las comunidades ribereñas.</i></p>
<p>Inundación</p>	<p><i>Campesinos</i></p>	<p><i>Guachicono</i></p>	<p><i>Debido a fuertes lluvias que se presentan y unido a las condiciones de construcción de la vía, las viviendas del sector aledaño a la vía presentan inundaciones debido a la no canalización de aguas lluvias de vía y viviendas</i></p>
<p>Derrames De Materiales Tóxicos.</p>	<p><i>Campesino afro e indígenas</i></p>	<p><i>Las veredas que se ven atravesadas por la vía Intermunicipal</i></p>	<p><i>Este fenómeno contamina tanto el ambiente como los flujos de agua que se encuentran cerca de las vías.</i></p>

Explosión	Población urbana	Barrio norte de la Cabecera Municipal, barrio Prados del Norte y algunas viviendas ubicadas en la vía principal que expenden este combustible.	La estación de servicio de gasolina ubicada en el barrio norte de la Cabecera Municipal representa una amenaza por encontrarse dentro de un espacio de múltiples construcciones residenciales y comerciales, además, otro caso es el expendio de gasolina sin control de una autoridad competente que se presenta en el barrio de Prados del Norte, y algunas viviendas en sectores de la vía principal. Además no se cuenta con un cuerpo de bomberos bien dotado para atender estas emergencias.
Incendio Estructural	Población urbana, campesinos, afros y campesinos.	Barrio centro, prados del norte.	En el Barrio Centro en donde se ubican los principales almacenes, panaderías, restaurantes y en el Barrio Prados del Norte por los materiales utilizados en la construcción de las viviendas
Aglomeraciones De Público	Campesinos, afros e indígenas.	Cabecera municipal, vereda la cuchilla, santa lucia, la depresión.	Como consecuencia de las Fiesta populares y festividades nocturnas en cabecera municipal los fines de semana que se realizan en el municipio, son recurrentes los episodios violentos (asesinatos y heridos con arma de fuego y arma blanca).
Accidentes De Transito	Adulto mayor, niños y comunidad en general	Vía Principal De La Cabecera Municipal, Zona Occidente (Sobre La Vía Panamericana Que Conduce A Sur América), Principalmente En Las Veredas De Guavito, La Depresión , San Lorenzo, Vía Principal Que Conduce La Macizo Colombiano	Los accidentes de tránsito se presentan con frecuencia en las vías principales del municipio, causando lesiones graves en casos hasta la muerte de la población afectada, frente a la cabecera municipal no hay control frente al tránsito de vehículos(no hay oficina de transito)
Incendios Forestales	Toda la población, campesina, afros e indígenas	Toda la población del municipio	Este fenómeno viene causando grandes pérdidas, tanto económicas, ambientales, estructurales y humanas. A la población del municipio, se observa una carencia en la capacidad de la administración municipal y cuerpos de socorro para la atención de este tipo de desastres ambientales.

Riesgo Biológico	<i>Toda la población</i>	<i>Todo el municipio.</i>	<i>Proliferación de agentes contaminantes a causa de la Disposición inadecuada de residuos sólidos y aguas residuales domésticas. (plaga de zancudos)</i>
Contaminación hídrica	<i>Población de la zona rural</i>	<i>Toda la zona rural, y algunos barrios de la cabecera municipal. La depresión quebrada san Antonio</i>	<i>Contaminación de Fuentes Hídricas (por material residual de los diferentes cultivos y las basuras que depositan los pequeños agricultores.).</i>
Disposición final de basuras	<i>Toda la población del municipio.</i>	<i>Centros poblados del municipio</i>	<i>El Municipio hasta el momento no cuenta con un relleno sanitario (por los elevados costos que este requiere para su construcción). Mientras se busca una solución a este problema, las basuras son recogidas una vez la semana, para luego ser transportadas hasta el relleno de la ciudad de Popayán. En el momento que no se preste el servicio, Se pueden presentar riesgos por emisión de gases a la atmósfera y contaminación de suelo, contaminación de fuentes cercanas de agua por la generación de lixiviados, especialmente en la zona urbana.</i>
No hay atención a las personas damnificadas.	<i>Toda la población afectada por los fenómenos</i>	<i>En todo el municipio</i>	<i>Presentan las situaciones y la administración municipal no atiende a los damnificados de manera inmediata en algunos casos nunca los atiende.</i>

Elaborado por: Equipo Alcaldía Municipal de la Sierra Cauca 2016 -2019

4.2.4 Institucional

TODOS POR UNA ADMINISTRACIÓN ÉTICA, PARTICIPATIVA Y DE BUEN GOBIERNO

➤ Equipamiento

Problemas Territoriales SECTOR EQUIPAMIENTO

* Información primaria consolidada de las sesiones de diagnóstico comunitario

TODOS POR UNA ADMINISTRACIÓN ÉTICA, PARTICIPATIVA Y DE BUEN GOBIERNO			
DIMENSIÓN: INSTITUCIONAL		Sector / Tema Transversal: Equipamiento	
SITUACIONES NEGATIVAS ENCONTRADAS	¿Cuál es la población a la que afecta la situación negativa?	¿Dónde se ubica o localiza la situación negativa encontrada?	Síntesis del problema identificado
<p>Mal estado de las instituciones públicas como: Alcaldía Municipal, Plaza de Toros, Parques, Salones Culturales, la causa es falta de pintura, conexiones hidráulicas y sanitarias domiciliarias, falta de dotación para parques infantiles</p>	<p>Zona Centro: cabecera Municipal Zona Norte: Loma Grande, El estoraque, Buenos Aires, El Retiro Zona sur: Guachicono, Campo Bello Zona Occidente: Lamederos, Santa Lucia, La depresión Zona Oriente: El Paraíso, Santa Marta, San Pedro Bajo, San Pedro Alto</p>	<p>Zona Centro: cabecera Municipal Zona Norte: Loma Grande, El estoraque, Buenos Aires, El Retiro Zona sur: Guachicono, Campo Bello Zona Occidente: Lamederos, Santa Lucia, La depresión Zona Oriente: El Paraíso, Santa Marta, San Pedro Bajo, San Pedro Alto</p>	<p>Mal estado de instituciones públicas y recintos comunitarios.</p>
<p>Insuficiencia en la señalización vial preventiva, informativa y orientativa, además de ello falta de reductores de velocidad en algunos sitios críticos de la vía secundaria La Sierra - Rosas.</p>	<p>Toda la Población del Municipio de La Sierra, en especial aquellas veredas que se encuentran localizadas en el trayecto de la vía secundaria.</p>	<p>Cabecera Municipal y veredas por donde están los tramos de vía a señalar.</p>	<p>Insuficiencia en la señalización vial preventiva, informativa y orientativa. Falta de reductores de velocidad</p>

<p>Falta de hidrantes para apagar eventuales incendios en algunos lugares específicos.</p>	<p>Toda la Población del Municipio de La Sierra</p>	<p>Cabecera Municipal e instituciones Públicas, escolares, deportivas, culturales, recreativas, religiosas, entre otras.</p>	<p>Falta de Hidrantes para apagar eventuales incendios</p>
<p>Completar cobertura infraestructura deportiva: construcción de cubiertas en centros deportivos construcción de polideportivos. Adecuación de los existentes</p>	<p>Población de las Veredas faltantes de Infraestructura deportiva</p>	<p>Veredas faltantes de Infraestructura deportiva</p>	<p>Completar cobertura Infraestructura deportiva: Construcción de cubiertas Construcción de Polideportivos Adecuación de los existentes.</p>
<p>Falta completar cobertura infraestructura escolar: construcción y adecuación de: establecimientos escolares.</p>	<p>Población de las Veredas faltantes de Infraestructura escolar.</p>	<p>Veredas faltantes de Infraestructura deportiva</p>	<p>Falta completar cobertura Infraestructura escolar: Construcción y adecuación de: Establecimientos escolares.</p>

Elaborado por: Equipo Alcaldía Municipal de la Sierra Cauca 2016 -2019

➤ **Desarrollo Comunitario**

Objetivo: Hacer que los recursos de la comunidad satisfagan las necesidades del pueblo y que los grupos comunitarios participen activamente para el buen desarrollo de la comunidad, implementa políticas incluyentes que fortalezcan el tejido social, la convivencia y la seguridad ciudadana en el municipio

Dentro del municipio de La Sierra hemos evidenciado una problemática generalizada puesto que la comunidad esta reacia a la participación, su economía en la mayor parte es escasa y no se involucran a procesos de participación, razón por la cual en este periodo se desea realizar inclusión y participación creando en ellos salidas económicas con los convenios interadministrativos que la norma nos permitirá realizar con cada uno de los sectores que tenemos en el municipio, sea juntas de acción comunal, asociaciones o comunidades indígenas .

Dando así una visualización de empleo a todo nuestro municipio y generando inclusión y participación para todos.

Dentro de nuestras estrategias tenemos en cuenta también el desarrollo de las juntas y organizaciones y así promover el turismo de nuestro municipio.

El municipio de la sierra tiene lugares de turismo por ejemplo el pinar del rio, el túnel el parque kingua, porkis, la marranada paisa, rio Guachicono, rio esmita, los tanques, la laguna la pajosa en santa marta, la unión de los ríos Sampedro y Guachicono en canchero santa lucia y muchos otros lugares que debemos darles vida y organizarlos como turismo de La Sierra.

Problemas Territoriales SECTOR DESARROLLO COMUNITARIO

** Información primaria consolidada de las sesiones de diagnóstico comunitario*

TODOS POR UNA ADMINISTRACIÓN ÉTICA, PARTICIPATIVA Y DE BUEN GOBIERNO				
DIMENSIÓN: INSTITUCIONAL			Sector / tema transversal: Desarrollo Comunitario	
SECTOR / TEMA TRANSVERSAL	Situaciones negativas encontradas	¿Cuál es la población a la que afecta la situación negativa?	¿Dónde se ubica o localiza la situación negativa encontrada?	Síntesis del problema identificado
OFICINA PROMOTORA DE DESARROLLO	Ausencia de semilleros de lideres	Todas	Todas	La comunidad se encuentra reacia a participar en liderazgo
	Necesidad de tener lugares de encuentro	Todas	Zonas, oriente, sur occidente, centro	En algunas de las veredas cuentan con salones de reunión pero con deficiencias y en otras no las tienen
	Falta de dotación de los salones comunales	Todas	Todas	En su gran mayoría tienen el mobiliario y otros enceres, en estado regular o no cubren la totalidad de la necesidad dela comunidad.

	Falta de conocimiento	Todas	Zona norte	La comunidad considera necesario tener más conocimiento sobre el funcionamiento de las juntas y organizaciones
	Ausencia y desconocimiento de junta de acción comunal	Sierra nueva-sectores	Sierra nueva , los arrayanes, siglo XXI	Desconocimiento sobre presupuesto participativo
	Deficiencia económica	Todas	Todas	La comunidad esta reacia a participar por el tema económico ya que las juntas no cuentan con recursos para administración
OFICINA PROMOTORA DE DESARROLLO	Falta de actualización de las juntas	Todas	Todas	La necesidad de la legalidad es de toda la comunidad se hace necesario que se elijan presidentes e inmediatamente se les apoye para la legalidad y actualización
	Deficiencia de la inclusión de las comunidades indígenas	Todas	Frontino oso moral puertas del macizo	En ninguna de las administración anteriores han tenido en cuenta para nada el presupuesto municipal
GESTIÓN SOCIAL	Ausencia de la inclusión de la mujer y grupos vulnerables y desplazados	Todas	Todas	En pocas ocasiones se les convoca para proyecciones productivas e institucionales
GESTIÓN SOCIAL – OFICINA PROMOTORA DE DESARROLLO	No hay reconocimiento población LGTBI	Todo	Todo	Reconocimiento y apoyo

Elaborado por: Equipo Alcaldía Municipal de la Sierra Cauca 2016 -2019

➤ **Fortalecimiento Institucional**

Objetivo:

Fortalecer la gestión pública de la Administración Municipal como la institución gubernamental más importante del Municipio, mejorando la prestación y atención del servicio y la calidad institucional fomentado una política de gobierno transparente, ético participativo y de buen gobierno.

CONTEXTO DEL SECTOR DEL FORTALECIMIENTO INSTITUCIONAL

Identificar el comportamiento de cada una de las instituciones del Municipio, como se está gestionando el talento humano y el modelo de capacitación, como se está gestionando su control interno, como es la prestación y atención de cada uno de los servicios que ofrece las instituciones con las que cuenta el municipio, de esta manera buscar nuevas alternativas que mejoren la calidad en la prestación del servicio.

➤ **Justicia y Seguridad**

Objetivo

Articular propuestas fundamentadas para la prevención de la violencia y la delincuencia; realizando un control efectivo por parte de las autoridades competentes del municipio.

4.3. Síntesis de Causas y Consecuencias

4.3.1. SOCIAL - TODOS POR UN TERRITORIO DE PAZ, SOCIAL E INCLUYENTE SECTOR EDUCACIÓN

<i>Causas indirectas</i>	<i>Causas directas</i>	<i>Problema identificado</i>	<i>Consecuencias directas</i>	<i>Consecuencias indirectas</i>
Ausencia de escrituras públicas de las instituciones educativas y centros educativos.	No hay rubro asignado en el presupuesto	Deficiencia en salones de clases, bibliotecas escolares, laboratorios de química.	Deserción escolar	Falta de información
Escaso interés	No se cuentan con proyectos		Baja de matrícula	Alza en el nivel de drogadicción
Poca gestión de rectores y directores	Se hace necesario hacer priorización sobre este tema		Perdida de docentes	Mal manejo del tiempo libre
La comunicación entre la administración y la comunidad es deficiente	poca gestión y acercamientos		Perdida de planteles educativos por cierre de los mismos	Mayores niveles jóvenes menores de edad en explotación laboral
<i>Causas indirectas</i>	<i>Causas directas</i>	<i>Problema identificado</i>	<i>Consecuencias directas</i>	<i>Consecuencias indirectas</i>
Poco interés de la población en general	No hay rubro asignado en el presupuesto	Falta de elementos deportivos, recreativos, televisores y pc.	Baja de matrícula	Concientización familiar
Poco interés de la población en general	No se cuentan con proyectos		Deserción escolar	
Ausencia en gestión de docentes	Ausencia de gestión		Mal manejo del tiempo libre	
Escases en capacitación	falta de priorización		Alza en niveles de drogadicción	

<i>Causas indirectas</i>	<i>Causas directas</i>	<i>Problema identificado</i>	<i>Consecuencias directas</i>	<i>Consecuencias indirectas</i>
Ausencia de escrituras públicas de las instituciones educativas y centros educativos.	No hay rubro asignado en el presupuesto	Construcción y adecuación de baterías sanitarias y pozos sépticos Falta de escrituración de predios educativos	Cierre de las instituciones educativas por mal manejo de aguas negras	contaminación
La comunicación entre la administración y la comunidad es deficiente	No se cuentan con proyectos		Deserción escolar	mal aprovechamiento del tiempo libre
Poca gestión de los centros e instituciones educativas.	Se hace necesario hacer priorización sobre este tema		Baja de matriculas	Falta de información
falta de comunicación entre comunidad educativa y administración municipal	Ausencia de gestión		Aumento de consumo en el nivel de drogadicción	mal aprovechamiento del tiempo libre
<i>Causas indirectas</i>	<i>Causas directas</i>	<i>Problema identificado</i>	<i>Consecuencias directas</i>	<i>Consecuencias indirectas</i>
Poca gestión de los centros e instituciones educativas.	No hay rubro asignado en el presupuesto	inseguridad de centros e instituciones educativas	Robo de enseres de las instituciones	Aumento en el nivel de alfabetismo en la sociedad
La comunicación entre la administración y la comunidad es deficiente	Ausencia de gestión		Cierre de las instituciones por perdida del materia académico	Mal manejo del tiempo libre
Ausencia de escrituras públicas de las instituciones educativas y centros educativos.	Se hace necesario hacer priorización sobre este tema		Perdida de docentes	

	<i>falta de proyectos</i>		<i>Daño a la planta de las instituciones educativas</i>	
Causas indirectas	Causas directas	Problema identificado	Consecuencias directas	Consecuencias indirectas
Poca gestión de rectores y directores	<i>No hay rubro asignado en el presupuesto</i>	Falta de atención educativa adecuada a población especial	<i>No se estaría brindando el derecho a la igualdad</i>	<i>Alza en el nivel de alfabetismo en la sociedad</i>
La comunicación entre la administración y la comunidad es deficiente	<i>Ausencia de gestión</i>			
Ausencia de escrituras públicas de las instituciones educativas y centros educativos.	<i>Se hace necesario hacer priorización sobre este tema</i>			

SOCIAL - TODOS POR UN TERRITORIO DE PAZ, SOCIAL E INCLUYENTE

SECTOR SALUD

Causas indirectas	Causas directas	Problema identificado	Consecuencias directas	Consecuencias indirectas
Escasos recursos para implementar estrategias y actividades colectivas en salud mental	<i>Ausencia de estrategias en salud mental para el control de consumo de sustancias psicoactivas</i>	Consumo de sustancias psicoactivas	<i>Poco conocimiento de las sustancias psicoactivas y sus efectos</i>	<i>Aumento del consumo de sustancias psicoactivas</i>
Falta de educación en las instituciones educativas en consumo de sustancias psicoactivas	<i>Falta de capacitación a los educadores en consumo de sustancias psicoactivas</i>		<i>Bajo conocimiento en las instituciones educativas en sustancias psicoactivas</i>	<i>Aumento del consumo de sustancias psicoactivas</i>

Causas indirectas	Causas directas	Problema identificado	Consecuencias directas	Consecuencias indirectas
Escasos recursos para implementar estrategias y actividades colectivas en salud sexual y reproductiva	<i>Pocas estrategias en salud sexual y reproductiva</i>	Embarazo en adolescentes	<i>Poco conocimiento de métodos de planificación familiar</i>	<i>Aumento de adolescentes en embarazo</i>
Falta de educación en las instituciones educativas en educación sexual.	<i>Falta de capacitación a los educadores en salud sexual y reproductiva</i>		<i>Bajo conocimiento en las instituciones educativas en salud sexual y reproductiva</i>	<i>Aumento de adolescentes en embarazo</i>
Causas indirectas	Causas directas	Problema identificado	Consecuencias directas	Consecuencias indirectas
Déficit en la selección del talento humano en la ESE	<i>Mala coordinación para las salidas extramurales</i>	Salidas extramurales con deficiencia en su atención.	<i>Pérdida progresiva del interés de los campesinos por la salud</i>	<i>Aumento de campesinos sin atención medica extramural</i>
escasos recursos en la ESE para la contratación	<i>Insuficiencia en la estructura de talento humano</i>		<i>Baja calidad en la atención extramural</i>	<i>Aumento de campesinos sin atención medica extramural</i>
Causas indirectas	Causas directas	Problema identificado	Consecuencias directas	Consecuencias indirectas
Escasos recursos en la ese	<i>Deficiencia en el número de trabajadores en el área de la salud</i>	No existen servicios Atención Al Usuario (SIAU)	<i>Disminución de la calidad de la ESE</i>	<i>Aumenta la cantidad de usuarios en la ESE sin información</i>

Causas indirectas	Causas directas	Problema identificado	Consecuencias directas	Consecuencias indirectas
Limitación de recursos disponibles para la apertura de nuevos cupos	Cupos limitados para los programas	Baja cobertura en programas para el adulto mayor	Exclusión de adultos mayores de los programas	Aumentan la cantidad de los adultos mayores por fuera de los programas

Elaborado por: Equipo Alcaldía Municipal de la Sierra Cauca 2016 -2019

SOCIAL - TODOS POR UN TERRITORIO DE PAZ, SOCIAL E INCLUYENTE

SECTOR AGUA POTABLE Y SANEAMIENTO BASICO

CAUSAS INDIRECTAS	CAUSAS DIRECTAS	PROBLEMA IDENTIFICADO	CONSECUENCIAS DIRECTAS	CONSECUENCIAS INDIRECTAS
Frente a las situaciones presentadas en los últimos años acerca de los fenómenos de la niña y del niño, el destino de los recursos nacionales para cualquier proyecto presentado, se han visto suspendidos para solventar y ayudar a la población afectada por estos desastres	Proceso altamente técnico.	Falta Potabilización del agua en el acueducto de la cabecera municipal y sistemas de acueductos en zonas rurales	La normativa establece valores máximos y mínimos para el contenido en minerales y diferentes iones como cloruros, nitratos, nitritos, amonio, calcio, magnesio, fosfato, arsénico, entre otros, además de los gérmenes patógenos, por lo que en caso de no cumplir se presentarían efectos adversos a la salud.	Elevación del Índice de Necesidades Básicas Insatisfechas
No se ha visto el interés de gestionar proyectos que lleven a cabo el desarrollo de este proceso.	Proceso constructivo de alto costo		Dureza de aguas	Costos por tratamiento de la dureza de aguas

El no liderar búsqueda de brazos presupuestales de mano del gobierno departamental y nacional.	<i>Causas de la No potabilidad: Bacterias, Virus, Minerales, depósitos o partículas en suspensión, sustancias orgánicas</i>		<i>Enfermedades</i>	<i>Crecimiento de marginalidad en las brechas del DNP.</i>
Topografía con pendientes fuertes. El transporte del agua desde la fuente hasta el punto de consumo. Almacenamiento del agua en los períodos en que esta abunda para usarla en los periodos de escasez.	<i>Dependencia de Varios Sectores como: La Administración Municipal, Secretaria Departamental de salud, Secretaria de Planeación departamental, Inversión del estado.</i>		<i>Costos en la calidad de vida, dado que afecta la salud directa de la población.</i>	<i>Descertificación de la entidad territorial: Municipio de La Sierra.</i>
Causas indirectas	Causas directas	Problema identificado	Consecuencias directas	Consecuencias indirectas
Ola invernal del año 1998	<i>Deterioro de la infraestructura de la planta de sacrificios antigua.</i>	Actualmente no se cuenta con una planta de sacrificio para bovinos y porcinos	<i>Presencia de mataderos clandestinos.</i>	<i>Posibles sanciones por parte de la CRC y entidades de supervisión y control</i>
Falta de inversión de recursos	<i>Estructura altamente costosa y técnica.</i>		<i>Descontrol en el seguimiento de salubridad</i>	<i>Posibilidad de Comercializar carne de otros animales o semovientes en mal estado</i>
Falta de mantenimiento	<i>No se cuenta con el lote de construcción.</i>		<i>Omisión en la normatividad establecida para mataderos actuales</i>	<i>Descertificación del municipio</i>

Presencia de una falla geológica que se activo	<i>Falta de: Elaboración, Gestión, Consecución y Ejecución del Proyecto</i>		<i>La carne que se comercializa en el mercado no cuenta con las condiciones mínimas de higiene</i>	<i>Problemas para la salud de las personas.</i>
CAUSAS INDIRECTAS	Causas directas	Problema identificado	Consecuencias directas	Consecuencias indirectas
Las considerables distancias en las que se encuentran ubicadas las fuentes hídricas, conllevan a replantear un sobrecosto en la construcción del acueducto.	<i>Deterioro de la infraestructura de: Bocatomas, redes de conducción, desarenadores y tanques de almacenamiento, por paso del tiempo.</i>	Deterioro en la infraestructura de los acueductos. Falta de cobertura. Zonas que no cuentan con acueducto.	<i>No hay servicio de suministro del agua</i>	<i>Población vulnerable por condiciones insatisfechas de salubridad e higiene</i>
Falta de interés en gestión y apoyo.	<i>Proceso constructivo de gran costo financiero</i>	Capacidad del recurso hídrico limitada.	<i>Enfermedades tóxicas, diarreicas, alérgicas, por desabastecimiento de agua.</i>	<i>Proliferación de zancudos</i>
La fuerte ola de sequía ha conllevado a cambiar fuentes y bocatomas por la disminución o sequía del caudal de agua. Deforestación de arboles	<i>Falta de cobertura del acueducto puesto que la población ha aumentado su densidad</i>	Disminución de caudales. Falta de la continuidad del servicio de acueducto en la zona urbana y en las veredas.	<i>Disminución en el Sector productivo de la zona afectada y su calidad de vida de sus lugareños.</i>	<i>Crecimiento del NBI de la población. [Necesidades Básicas Insatisfechas].</i>

<p>Falta de planificación presupuestal e inversión en el sector</p>	<p><i>Afectaciones por derrumbes y fallas geológicas, ola invernal de años anteriores, deslizamientos de taludes e inestabilidad de masas de tierra, propician un deterioro de la infraestructura del acueducto</i></p>		<p><i>Consumo de agua de mala calidad.</i></p>	<p><i>Descalificación del municipio. Pérdida de los manejos de los recursos presupuestales para proyectos de inversión en el sector social.</i></p>
<p>CAUSAS INDIRECTAS</p>	<p>Causas directas</p>	<p>Problema identificado</p>	<p>Consecuencias directas</p>	<p>Consecuencias indirectas</p>
<p>Falta de inversión en el sector o inversiones muy mínimas</p>	<p><i>No se generan proyectos tendientes a satisfacer estas necesidades</i></p>	<p>Falta de Baterías Sanitarias y adecuación de las que se encuentran en mal estado. Construcción de pozos sépticos sin la debida normatividad</p>	<p><i>El estado de las baterías no es el más adecuado y El deterioro de las baterías existentes es altamente notorio.</i></p>	<p><i>Se genera detrimento del bienestar de los habitantes.</i></p>
<p>Las distancias a las cuales están ubicadas muchas de las viviendas en el sector rural conllevan a que por falta de alcantarillado sanitario deban improvisar en la construcción de pozos sépticos inadecuados.</p>	<p><i>Baterías sanitarias improvisadas y en mal estado</i></p>		<p><i>La disposición final de las aguas residuales no cuenta con un tratamiento primario.</i></p>	<p><i>Se genera contaminación y malos olores en los diferentes afluentes.</i></p>
<p>Población vulnerable con escasos recursos económicos, impedidos de invertir en el bienestar constructivo de su vivienda.</p>	<p><i>Pozos sépticos artesanales inadecuados o falta de pozos sépticos técnicos.</i></p>		<p><i>Problemas de Higiene y de salud.</i></p>	<p><i>El mal estado de los pozos sépticos, puede ocasionar desestabilidad del terreno.</i></p>

Causas indirectas	Causas directas	Problema identificado	Consecuencias directas	Consecuencias indirectas
Las aguas residuales son generadas por residencias, instituciones y locales comerciales e industriales, las cuales deben ser tratadas por su vertimiento en ríos y/o quebradas	<i>Acompañamiento e inversión del sector presupuestal de la entidad territorial, departamental y nacional para la consecución de estos</i>	Falta Elaboración de proyecto: Planta de tratamiento de aguas residuales PTAR, y adecuación de las existentes.	<i>Acelerar la autodepuración de ríos o quebradas captantes de las vertientes de aguas residuales.</i>	<i>Inicio de la recuperación de quebradas o ríos contaminados por vertimientos de aguas residuales</i>
Proceso con normatividad de vertimientos muy exigente.	<i>La falta de PTAR se ve influenciada por la falta de alcantarillado residual</i>		<i>Eliminar los contaminantes físicos, químicos y biológicos presentes en el agua efluente del uso humano.</i>	<i>Eliminación de todos los agentes patógenos de origen humano presentes en las excretas con el propósito de cortar el ciclo epidemiológico de transmisión.</i>
Debido a la construcción de pozos sépticos y al vertimiento directo de aguas residuales en el municipio, no se ha implementado las PTAR en sectores con alta densidad de población.	<i>Falta de: Elaboración de estudios previos.</i>		<i>Producir efluente reutilizable en el ambiente y un residuo sólido o fango (también llamado biosólido o lodo) convenientes para su disposición o reutilización</i>	<i>Control de la polución</i>
Causas indirectas	Causas directas	Problema identificado	Consecuencias directas	Consecuencias indirectas
Falta de recursos en el sector.	<i>La inversión en el sector es insuficiente.</i>	Deterioro de las redes de conducción de alcantarillado tanto pluvial como sanitario o de aguas	<i>Entorpecimiento del flujo de tránsito de la población tanto en vehículos como en medio de transporte que las personas de la región utilizan.</i>	<i>Viviendas aledañas a los sistemas de alcantarillados en mal estado con alta posibilidad de colapsar.</i>

Falta de: elaboración, gestión, consecución y ejecución de proyectos acordes con la necesidad planteada.	<i>Inversión altamente costosa para la construcción y mantenimiento de sistemas de alcantarillado</i>	mixtas: grises y negras. Carencia de sistema de alcantarillado Pluvial y sanitario.	<i>Desestabilización de taludes a causa de la falta de alcantarillado o al detrimento que presentan los ya construidos.</i>	<i>Deslizamientos de tierra.</i>
Fenómenos naturales: sismos, ola invernal.	<i>Lluvias excesivas causantes de derrumbes e inestabilidad del terreno.</i>		<i>Enfermedades en la población. Baja calidad de vida en las personas.</i>	<i>Crecimiento del NBI, índice de necesidades básicas insatisfechas.</i>
Deterioro de las redes existentes por el paso del tiempo.	<i>Falta de mantenimiento en el alcantarillado en carreteras de segundo y tercer orden en el municipio.</i>		<i>Contaminación ambiental</i>	<i>Descertificación del municipio.</i>
Causas indirectas	Causas directas	Problema identificado	Consecuencias directas	Consecuencias indirectas
Persona recicladoras sin identificación pertinente y sin capacitación.	<i>Falta de programas sobre manejo de residuos sólidos. Y reciclaje</i>	Falta Optimización: Esquema y estrategia para la disposición de residuos sólidos	<i>Ineficiencia en el servicio de recolección de basuras.</i>	<i>Contaminación ambiental. Contaminación de ríos y quebradas.</i>
Botaderos de préstamo de basuras lejanos.	<i>Falta de planta de reciclaje técnica, que cumpla con la normatividad establecida.</i>		<i>Enfermedades</i>	<i>Cuando llueve, el agua se mezcla con la basura y forma un caldo tóxico que puede filtrarse en tierra, y es posible que llegue al agua potable.</i>

Falta de coordinación entre entidades respectivas en el manejo de basuras.	<i>Falta de parque automotor propicio para la recolección de basuras.</i>		<i>Acumulación de gran cantidad de residuos.</i>	<i>Problemas estéticos</i>
Crecimiento de la población.	<i>Inversiones de gran costo financiero.</i>		<i>Quemas a cielo abierto de las basuras que no fueron recolectadas.</i>	<i>Cenizas resultantes deben ser enterradas o almacenadas en algún sitio, ya que estas son tóxicas con alto riesgo para la salud de las personas.</i>

Elaborado por: Equipo Alcaldía Municipal de la Sierra Cauca 2016 -2019

SOCIAL - TODOS POR UN TERRITORIO DE PAZ, SOCIAL E INCLUYENTE

SECTOR DEPORTE

Causas indirectas	Causas directas	Problema identificado	Consecuencias directas	Consecuencias indirectas
Poca gestión para la obtención de los recursos	<i>Ausencia de recursos</i>	Falta y mal estado de escenarios para la práctica del deporte y la recreación	<i>La población no cuenta con el escenario deportivo para la práctica del deporte</i>	<i>Mal aprovechamiento del tiempo libre</i>
Poco interés por parte de la comunidad	<i>Deterioro de escenarios</i>		<i>Aumento de los índices de consumo de sustancias psicoactivas</i>	<i>Mal aprovechamiento del tiempo libre</i>
	<i>Ausencia de recursos</i>		<i>Falta de espacios de interacción familiar</i>	<i>No hay fortalecimiento del vínculo familiar</i>

<i>Causas indirectas</i>	<i>Causas directas</i>	<i>Problema identificado</i>	<i>Consecuencias directas</i>	<i>Consecuencias indirectas</i>
Poca gestión para la obtención de los recursos	<i>Ausencia de recursos</i>	Deterioro de la escuela de formación deportiva impidiendo Formar, impulsar y apoyar nuevos talentos en la cultura y el deporte.	<i>Desmotivación de la comunidad deportiva y recreativa.</i>	<i>Desmotivación de la comunidad deportiva y recreativa.</i>
			<i>Deterioro del patrimonio.</i>	<i>Desmotivación de la comunidad deportiva y recreativa.</i>
<i>Causas indirectas</i>	<i>Causas directas</i>	<i>Problema identificado</i>	<i>Consecuencias directas</i>	<i>Consecuencias indirectas</i>
Poca gestión para la obtención de los recursos	<i>Ausencia de recursos</i>	Falta de dotación y realización de encuentro y eventos deportivos en las diferentes disciplinas	<i>Desmotivación de la comunidad deportiva y recreativa.</i>	<i>Desmotivación de la comunidad deportiva y recreativa.</i>
			<i>Falta de espacios de interacción y sana convivencia</i>	<i>Desmotivación de la comunidad deportiva y recreativa.</i>

Elaborado por: Equipo Alcaldía Municipal de la Sierra Cauca 2016 -2019

SOCIAL - TODOS POR UN TERRITORIO DE PAZ, SOCIAL E INCLUYENTE

SECTOR CULTURA

<i>Causas indirectas</i>	<i>Causas directas</i>	<i>Problema identificado</i>	<i>Consecuencias directas</i>	<i>Consecuencias indirectas</i>
No apropiación de la comunidad en general	<i>Perdida de la edificación por fenómeno natural</i>	No existe Casa de la Cultura	<i>Consumo de sustancias psico-activas por parte de la juventud</i>	<i>No tener espacios para el aprovechamiento del tiempo libre</i>
			<i>El no aprovechamiento de los talentos locales</i>	<i>Personal no idóneo</i>

Ausencia de gestión por parte de las entidades públicas locales	<i>Compromiso y apropiación por parte de los entes locales</i>		<i>Resaltar fiestas culturales y artísticas</i>	<i>Perdida de la identidad</i>
	<i>Falta de gestión por parte de comunidad y entes locales por medio de proyectos</i>		<i>Comunidad afro, campesina e indígena con grandes talentos sin apoyo</i>	<i>Juventudes y niñez con mucho tiempo libre</i>
Causas indirectas	Causas directas	Problema identificado	Consecuencias directas	Consecuencias indirectas
Búsqueda de convenios con entidades públicas y privadas	<i>No se encuentra personal idóneo</i>	<i>hay una ausencia marcada formación artística</i>	<i>Frustración por no tener la oportunidad de explotar talentos</i>	<i>Aumento de la drogadicción y pandillas</i>
	<i>No se realiza la adecuada gestión</i>		<i>Perdida de artistas de manera individual o grupal</i>	
Gestión ante entidades con interés cultural con total apoyo financiero o cofinanciado	<i>Se cuentan con escasos recursos</i>		<i>Pérdida de identidad cultural</i>	
Ausencia de líderes	<i>No apropiación de las comunidades</i>			
Causas indirectas	Causas directas	Problema identificado	Consecuencias directas	Consecuencias indirectas
Buscar convenios con entidades públicas y privadas	<i>Ausencia de gestión</i>	Dotación casa de la cultura	<i>Perdida de artistas de manera individual o grupal</i>	
Gestiones ante entidades con interés cultural con total apoyo financiero o cofinanciado	<i>Bajo presupuesto en entidades locales alcaldía</i>		<i>Frustración por no tener la oportunidad de explotar talentos</i>	

Buscar convenios con entidades públicas y privadas	<i>No se encuentra personal idóneo</i>		<i>Biblioteca municipal adecuada</i>	
Causas indirectas	Causas directas	Problema identificado	Consecuencias directas	Consecuencias indirectas
Bajo nivel de identidad con los mismos	<i>No apropiación de la comunidad hacia sus recursos</i>	Rescate del Patrimonio cultural y las tradiciones culturales y artísticas	<i>Pérdida de identidad</i>	
Buscar convenios con entidades públicas y privadas	<i>No se realiza la adecuada gestión para la financiación de los eventos culturales</i>			
Gestión ante entidades con interés cultural con total apoyo financiero o cofinanciado	<i>se cuentan con escasos recursos</i>			
falta de líderes	<i>No apropiación de las comunidades</i>			

Elaborado por: Equipo Alcaldía Municipal de la Sierra Cauca 2016 -2019

SOCIAL - TODOS POR UN TERRITORIO DE PAZ, SOCIAL E INCLUYENTE

SECTOR VIVIENDA

CAUSAS INDIRECTAS	CAUSAS DIRECTAS	PROBLEMA IDENTIFICADO	CONSECUENCIAS DIRECTAS	CONSECUENCIAS INDIRECTAS
<i>Deslizamientos de alud de tierras cercanas a las viviendas. Fenómenos naturales como sismos y terremotos aledaños.</i>	<i>Desestabilización de Tierras.</i>	Mal estado de las viviendas	<i>Mala calidad de vida en los diferentes ámbitos familiares, como lo son: el económico, familiar, entre otros.</i>	<i>Impacto Social ante los demás vecinos residentes.</i>
<i>Falta de oportunidad en la inclusión en proyectos de mejoramiento de vivienda</i>	<i>Construcción con materiales de calidad no aprobada. Y de poca vida útil.</i>		<i>Problemas de higiene y salubridad.</i>	<i>Problemas Psicosociales para los niños y adulto mayores que integren el núcleo familiar.</i>
<i>Falta de asesoría técnica en la construcción de pozos sépticos artesanales</i>	<i>Fallas estructurales por malos diseños o falta de los mismos.</i>		<i>Hacinamiento, dado que en una misma habitación se albergan tres o más integrantes de la familia.</i>	<i>Enfermedades.</i>
<i>Falta de gestión y elaboración de proyectos bien estructurados para conseguir la consecución de rubros para el mejoramiento de las viviendas que se encuentren en mal estado.</i>	<i>Escasos recursos económicos de los núcleos familiares. Población vulnerable.</i>		<i>Riesgo de colapso de la estructura de la vivienda.</i>	<i>Posibles lesiones físicas, accidentes graves considerables o muertes.</i>

Causas indirectas	Causas directas	Problema identificado	Consecuencias directas	Consecuencias indirectas
Falta de gestión en la consecución de una campaña informativa.	Falta de Información por parte de Entidades Competentes y encargadas de transmitir este mensaje.	Inconvenientes en la construcción de viviendas en el ancho de vía exigido por INVIAS. En predios municipales. Construcciones comerciales y construcciones de vivienda sin permisos de construcción.	Perdida de cualquier obra civil, en especial viviendas debido a la demolición de estas por encontrarse en zona no permitida.	Problemas de desorden público
Idiosincrasia de los pobladores, quienes a través de los años ven construcciones adyacentes a las vías terrestres y por ende siguen el mismo ejemplo.	Falta de Foros, y campañas informativas por INVIAS.		Desorden en el esquema de ordenamiento territorial de la municipalidad.	Riesgo debido a que no se realizó el acompañamiento en la elaboración de estudios estructurales de las viviendas.
			Invasión del ancho de vía, y de lotes municipales.	Falta de progreso continuo para la entidad territorial, dado que para el objetivo predispuesto que se tenía para ese terreno ahora se debe postergar hasta solucionar el percance.
Causas indirectas	Causas directas	Problema identificado	Consecuencias directas	Consecuencias indirectas
Habitantes que perdieron su vivienda por causa de fenómenos naturales.	Falta de: Elaboración, gestión, consecución y ejecución de proyectos acordes con la necesidad planteada. Proyectos de viviendas de Interés Social.	Falta de vivienda	Hacinamiento, debido a los recogimientos de más de dos núcleos familiares en una misma casa.	Impacto sicosocial dado por la imagen ante los demás.

Falta de oportunidad en la inclusión de proyectos de consecución de vivienda.	Población con escasos recursos económicos		<i>Estructuras de vivienda con materiales de calidad no aprobada, a raíz de obtener providencialmente un techo en donde vivir.</i>	<i>Desplazamientos a ciudades o lugares distintos al residencial.</i>
Falta de voluntad política en la atención a estos asuntos. Negligencia de las administraciones municipales.	Crecimiento de la población. Crecimiento de los núcleos familiares.		<i>Inseguridad a raíz de no tener un lugar en donde proteger la integridad física del núcleo familiar y de los bienes adquiridos.</i>	<i>Exposición a la vulnerabilidad en temas de violencia social, dado que la situación es prestante para incurrir en actos delictivos.</i>
Colapsos de las estructuras de viviendas por sismicidad	<i>Falta de tecnificación, estudios y diseños sismo resistentes. Autoconstrucción de las personas sin asesoría de construcción.</i>		<i>Problemas de salud.</i>	<i>Problemas en el bienestar familiar.</i>

Elaborado por: Equipo Alcaldía Municipal de la Sierra Cauca 2016 -2019

SOCIAL - TODOS POR UN TERRITORIO DE PAZ, SOCIAL E INCLUYENTE

SECTOR GRUPOS VULNERABLES

CAUSAS INDIRECTAS	CAUSAS DIRECTAS	PROBLEMA IDENTIFICADO	CONSECUENCIAS DIRECTAS	CONSECUENCIAS INDIRECTAS
AFECCIONES EN LA SALUD MENTAL Y PSICOSOCIAL DE VÍCTIMAS DEL CONFLICTO ARMADO	conflicto armado interno	Víctimas del conflicto armado afectados en factores a nivel psicosocial	Desplazamiento forzoso	Formación de asentamientos
ANALFABETISMO DE VÍCTIMAS DEL CONFLICTO ARMADO	Hechos victimizantes	Baja cobertura en el seguimiento institucional de seguridad	Ley de víctimas	Desintegración familiar

Elaborado por: Equipo Alcaldía Municipal de la Sierra Cauca 2016 -2019

4.3.2. TODOS por el Desarrollo Económico, productivo y competitivo

SECTOR AGROPECUARIO

Causas indirectas	Causas directas	Problema identificado	Consecuencias directas	Consecuencias indirectas
Contaminación	Cambio Climático	Necesidad de Agua para riego y consumo animal	Disminución en la producción agropecuaria	Inseguridad alimentaria
Explotaciones extensivas	Deforestación de zonas productoras de agua		Muerte de especies animales y vegetales	Inestabilidad de precios

Ausencia de campañas ambientales que impacten y concienticen al productor	Contaminación de las fuentes hídricas		Fuentes de agua no aprovechables	Sanciones
Causas indirectas	Causas directas	Problema identificado	Consecuencias directas	Consecuencias indirectas
Paternalismo de parte del estado	Desinterés en la siembra y cría de especies agropecuarias	Inseguridad Alimentaria	Mal nutrición	Enfermedades
Aumento de analfabetismo	Deserción escolar		Cierre de escuelas	Disminución de recursos girados al municipio para la educación
Necesidad de recursos para invertir	Ausencia de implementación de parcelas productivas en fincas, colegios y escuelas		Se debe acceder a la canasta familiar en el mercado	Consumo de productos poco saludables
No se tiene el conocimiento técnico	No se tiene un seguimiento a los proyectos productivos implementados		Perdida del capital semilla	Sancionados para recibir beneficios futuros
Causas indirectas	Causas directas	Problema identificado	Consecuencias directas	Consecuencias indirectas
Desinterés del equipo técnico para visitar a los productores	Poco personal disponible	Insuficiente asistencia o acompañamiento técnico	Poco conocimiento técnico de los productores para un rendimiento óptimo en sus fincas	Desaprovechamiento de los recursos
Falta de políticas públicas adecuadas o pertinentes para llegar a todos los productores	Falta de disponibilidad de tiempo de los productores		Baja producción	Perdida de dinero

Falta de gestión por parte de las entidades encargadas	<i>Pocos sitios adecuados para dictar las capacitaciones</i>		<i>Incomodidad para los instructores y sus aprendices</i>	<i>No se dictan las capacitaciones necesarias y de una manera pertinente</i>
Causas indirectas	Causas directas	Problema identificado	Consecuencias directas	Consecuencias indirectas
No hay interés por la gestión de recursos departamentales y nacionales	<i>Poco presupuesto</i>	Cofinanciación a Organizaciones	<i>Perdida de proyectos</i>	<i>Mayor comunidad desatendida</i>
Pago de cuotas de afiliación	<i>Poco interés en asociarse</i>		<i>Productores no asociados y sin beneficios de acceder proyectos</i>	<i>Niveles bajos de progreso</i>
Siempre las misma personas recibiendo beneficios	<i>Organizaciones con pocos asociados</i>		<i>Poca población beneficiada</i>	<i>Poco desarrollo económico</i>
Causas indirectas	Causas directas	Problema identificado	Consecuencias directas	Consecuencias indirectas
Demasiados requisitos	<i>No se cuentan con escrituras de los predios</i>	Bajo acceso a crédito	<i>No hay recursos para invertir</i>	<i>Desabastecimiento</i>
Poco seguimiento continuo a los productores	<i>Temor a la bancarización</i>		<i>Recursos mal invertidos, pérdida de cosechas</i>	<i>Cobros jurídicos</i>

Elaborado por: Equipo Alcaldía Municipal de la Sierra Cauca 2016 -2019

TODOS por el Desarrollo Económico, productivo y competitivo

SECTOR TRANSPORTE

Causas indirectas	Causas directas	Problema identificado	Consecuencias directas	Consecuencias indirectas
Fenómenos naturales.	<i>Fuertes temporadas de lluvias.</i>	Mal estado de las vías. Mal estado de los caminos rurales. Ausencia de puentes peatonales. Mal estado de puentes peatonales.	<i>Deslizamientos.</i>	<i>Impedimento para comercializar los productos agrícolas.</i>
Presencia de fallas geológicas en la zona.	<i>deterioro de la malla vial</i>		<i>Agrietamientos</i>	<i>Perdida de la banca.</i>
Falta de inversión en el sector	<i>falta de mantenimiento</i>		<i>Erosión y socavación de estribos de los puentes.</i>	<i>Falta de comunicación entre las veredas.</i>
Presencia de maleza en el perímetro de las vías.	<i>Desestabilización de taludes.</i>			
Causas indirectas	Causas directas	Problema identificado	Consecuencias directas	Consecuencias indirectas
Presencia de fallas geológicas.	<i>Deterioro de la malla vial.</i>	Problemas de movilidad y de accidentalidad	<i>Embotellamiento de vehículos</i>	<i>Presencia de accidentes de tránsito.</i>
Falta de cultura ciudadana.	<i>Mayor control por parte de las autoridades locales en el cumplimiento de la reglamentación.</i>		<i>inseguridad</i>	<i>Dificultad para la movilidad de los peatones.</i>

Causas indirectas	Causas directas	Problema identificado	Consecuencias directas	Consecuencias indirectas
Inversión en el sector insuficiente.	<i>Falta de formulación de proyectos tendientes a satisfacer la necesidad.</i>	Zonas sin aperturas de nuevos tramos de vía		
Relieves montañosos caracterizados por tener pendientes pronunciadas.	<i>Terrenos catalogados inestables y con pendientes fuertes.</i>		<i>Falta de comunicación con sitios estratégicos.</i>	<i>Dificultad para comercialización de productos.</i>
Causas indirectas	Causas directas	Problema identificado	Consecuencias directas	Consecuencias indirectas
Falta de solventar el problema transporte.	<i>Falta de garantizar un servicio de transporte adecuado.</i>	Población escolar sin transporte a los centros de estudio.	<i>Dificultad para desplazarse a los diferentes centros educativos.</i>	<i>Deserción escolar</i>
Falta una empresa de transporte legalmente constituida.	<i>Grandes distancias a los centros poblados.</i>			<i>Bajo rendimiento académico en la población estudiantil.</i>

Elaborado por: Equipo Alcaldía Municipal de la Sierra Cauca 2016 -2019

TODOS por el Desarrollo Económico, productivo y competitivo

SERVICIOS PÚBLICOS DIFERENTES A ACUEDUCTO ALCANTARILLADO Y ASEO

CAUSAS INDIRECTAS	CAUSAS DIRECTAS	PROBLEMA IDENTIFICADO	CONSECUENCIAS DIRECTAS	CONSECUENCIAS INDIRECTAS
<i>Negligencia en la revisión por parte del personal encargado.</i>	<i>Deterioro causado por estar a la intemperie</i>	Lámparas de alumbrado público con mal funcionamiento. Lámparas de alumbrado público dañadas. Falta de cobertura del alumbrado público	<i>Inconformidad por parte de los afectados.</i>	<i>Afectación en las ventas en los diferentes sectores comerciales.</i>
Falta de mantenimiento	<i>Deterioro por paso del tiempo.</i>		<i>Problemas de inseguridad en muchos sectores.</i>	
Crecimiento poblacional.	<i>falta de gestión y apoyo en pro de solucionar el problema</i>		<i>Accidentes causados por falta de visibilidad.</i>	
Causas indirectas	Causas directas	Problema identificado	Consecuencias directas	Consecuencias indirectas
Factores culturales que inciden en la forma de vida de las personas.	<i>Situaciones de pobreza absoluta</i>	Existe un 15% de falta de cobertura en la zona rural que aún no reciben el servicio de energía	<i>Inconformidad de la comunidad.</i>	<i>Deserción escolar.</i>
Viviendas que están situadas a grandes distancias.	<i>Viviendas dispersas.</i>		<i>Falta de cobertura.</i>	<i>Frustración en la educación de nuestros niños.</i>
Falta de inversión debido al alto costo que se genera en infraestructura debido a las grandes distancias.	<i>Zonas de difícil acceso</i>		<i>Impedimento para el desarrollo agrícola de las comunidades.</i>	<i>Incremento de las necesidades básicas insatisfechas y por ende generación de mayor pobreza.</i>

Elaborado por: Equipo Alcaldía Municipal de la Sierra Cauca 2016 -2019

4.3.3. TODOS los Serranos por la conservación del Macizo Colombiano SECTOR AMBIENTAL

<i>Causas indirectas</i>	<i>Causas directas</i>	<i>Problema identificado</i>	<i>Consecuencias directas</i>	<i>Consecuencias indirectas</i>
Escasez de recursos	Contaminación de las fuentes hídricas	Falta información de la población que conforma el grupo minero en el municipio	Perdida de la biodiversidad	Impacto al medio
Desinterés institucional	Desorganización por carencia de un censo minero		Escasez en información en cuanto a la población minera	Desorganización el gremio

Elaborado por: Equipo Alcaldía Municipal de la Sierra Cauca 2016 -2019

TODOS los Serranos por la conservación del Macizo Colombiano SECTOR PREVENCIÓN Y ATENCIÓN DE DESASTRES

<i>Causas indirectas</i>	<i>Causas directas</i>	<i>Problema identificado</i>	<i>Consecuencias directas</i>	<i>Consecuencias indirectas</i>
Deforestación	Suelos inestables por fenómenos naturales y antrópicos	Familias viviendo en zona de riesgo por deslizamiento y movimiento en masa En todo el territorio del municipio	Desplazamiento y pérdidas económicas	Daños psicológicos
Escases de recursos para la atención y prevención de desastres naturales por las entidades estatales.	No se tiene otro lugar para la construcción de viviendas		Perdidas y averías de viviendas	Aumento de la población vulnerable
Escases de proyectos de reubicación de vivienda			Pérdida de vidas y cultivos	Deserción escolar

Cambio climático, fenómeno de la niña	<i>No poner en marcha el plan de gestión del riesgo de desastres y estrategia de respuesta a emergencias</i>		<i>Incomunicación de la zona</i>	<i>Desabastecimiento de víveres</i>
Causas indirectas	Causas directas	Problema identificado	Consecuencias directas	Consecuencias indirectas
Cambio climático	<i>Comunidad sin conocimientos en manejo de incendios forestales y estructurales</i>	Realización de quemas en los predios por pobladores del municipio.	<i>Incendios forestales</i>	
	<i>No hay plan de gestión de riesgo de incendios</i>		<i>Erosión del suelo</i>	
	<i>Prácticas agrarias inadecuadas</i>		<i>Baja producción</i>	
	<i>No poner en marcha el plan de gestión del riesgo de desastres y estrategia de respuesta a emergencias</i>		<i>Perdida de la capa vegetal y contaminación ambiental</i>	
Causas indirectas	Causas directas	Problema identificado	Consecuencias directas	Consecuencias indirectas
	<i>La administración municipal no muestra preocupación sobre el tema</i>	Falta de cartografía de los lugares en situación de riesgo, conocimiento del riesgo, planes para la reducción del riesgo.	<i>Construcción de viviendas en lugares no aptos</i>	
	<i>Espacios de participación de la comunidad mínimos</i>		<i>Diseños estructurales de viviendas no aptos para los terrenos</i>	

	<p><i>Desconocimiento y desinterés de la población en temas relacionados con la gestión y prevención del riesgo</i></p> <p><i>La no actualización de plan y estrategia de respuesta a enrancia.</i></p>			
Causas indirectas	Causas directas	Problema identificado	Consecuencias directas	Consecuencias indirectas
Avenida torrencial	<i>Ausencia de recursos</i>		<i>Disminución de la calidad de vida de los habitantes</i>	
Vendaval	<i>No aplicación de plan de gestión del riesgo de desastres y normas vigentes</i>	<i>Viviendas con diseño estructural que no cumple con medidas sismo resistentes.</i>	<i>Pérdida de vidas</i>	<i>Desplazamiento e inseguridad en las zonas de habitación de la población</i>
Sismos Deslizamientos	<i>casas que ya cumplieron con su vida útil</i>		<i>Incremento de costos de vida</i>	
Causas indirectas	Causas directas	Problema identificado	Consecuencias directas	Consecuencias indirectas
Deficiente vigilancia y control de la normatividad en el manejo de los combustibles	<i>Desconocimientos del manejo de combustibles</i>	<i>Expendios ilegales de combustible en lugares inapropiados</i>	<i>Pérdida de vidas humanas</i>	
	<i>Protocolo de seguridad inadecuado</i>		<i>Contaminación del medio ambiente</i>	
	<i>Manipulación de combustibles artesanalmente sin ningún tipo de protección</i>		<i>Incendios estructurales</i>	

	<i>Plan de gestión del riesgo no aplicado</i>			
Causas indirectas	Causas directas	Problema identificado	Consecuencias directas	Consecuencias indirectas
Escases de recursos	<i>Ausencia de la fuerza policial</i>	Porte de armas blancas en sitio de aglomeración de público nocturnos, instituciones educativas	<i>Muertos y heridos</i>	<i>Posibles daños a establecimientos aledaños a los sitios de reunión</i>
	<i>Consumo de sustancias psicoactivas</i>		<i>Desorden publico</i>	
	<i>Alumbrado público deficiente</i>			
	<i>Ausencia de sistema de seguridad por cámaras en sitios estratégicos de la cabecera municipal</i>			
Causas indirectas	Causas directas	Problema identificado	Consecuencias directas	Consecuencias indirectas
	<i>No existe tránsito municipal y plan de movilidad</i>	<i>Accidentes de tránsito en el casco urbano y vías principales del municipio.</i>	<i>Muertos y heridos</i>	
	<i>Parqueo en zonas inadecuadas</i>		<i>Daños materiales</i>	
	<i>Altas velocidades</i>		<i>Congestión vehicular</i>	
	<i>Poca fuerza publica</i>			

Elaborado por: Equipo Alcaldía Municipal de la Sierra Cauca 2016 -2019

4.3.4. TODOS por una administración ética, participativa y de buen gobierno

SECTOR EQUIPAMIENTO

<i>Causas indirectas</i>	<i>Causas directas</i>	<i>Problema identificado</i>	<i>Consecuencias directas</i>	<i>Consecuencias indirectas</i>
<i>No se ha visto el interés de gestionar proyectos que lleven a cabo el desarrollo de este proceso.</i>	<i>Deterioro de la infraestructura de las instituciones públicas y recintos comunitarios.</i>	Mal estado de instituciones públicas y recintos comunitarios.	<i>Impacto visual y estético negativo.</i>	<i>Ineficiencia y mal funcionamiento de las instituciones públicas.</i>
Parálisis y suspensiones de mejoramiento de obras en las instituciones públicas.	<i>Falta de mantenimiento periódico. Recursos económicos limitantes para invertirlos en el sector.</i>		<i>Problemas hidráulicos, estructurales, sanitarios.</i>	<i>Riesgo de colapso en futuros eventos sísmicos.</i>
CAUSAS INDIRECTAS	Causas directas	Problema identificado	Consecuencias directas	Consecuencias indirectas
Vida útil de las señales de tránsito cumplidas	<i>Perdida de las señales de tránsito existentes.</i>	Insuficiencia en la señalización vial preventiva, informativa y orientativa. Falta de reductores de velocidad	<i>Incremento en la tasa de accidentes de tránsito.</i>	<i>Congestión Vehicular y peatonal</i>
Falta de apoyo de las entidades encargadas en diseñar el esparcimiento de las señales de tránsito.	<i>Falta de estudios de velocidades de marcha y recorrido en las vías municipales.</i>		<i>Falta de información de ubicación de lugares para las personas visitantes.</i>	<i>Aumento de la velocidad y manejo de velocidades inadecuadas.</i>
Causas indirectas	Causas directas	Problema identificado	Consecuencias directas	Consecuencias indirectas
Falta de interés en la elaboración de proyectos pertinentes a la solución de este problema.	<i>Falta de diseños de construcción de hidrantes. Proceso de diseño de alto costo.</i>	Falta de Hidrantes para apagar eventuales incendios	<i>Perdida de bienes materiales</i>	<i>Ineficiencia en el auxilio y rescate de personas y bienes materiales por causas de incendio.</i>

Causas indirectas	Causas directas	Problema identificado	Consecuencias directas	Consecuencias indirectas
Falta de acompañamiento por parte de entidades a cargo de la gestión en la elaboración de proyectos.	Falta elaboración de proyectos pertinentes a la creación de cubiertas, polideportivos y adecuación de los existentes.	Completar cobertura Infraestructura deportiva: Construcción de cubiertas Construcción de Polideportivos Adecuación de los existentes.	Restricción en la recreación y formación deportiva.	Problemas de salud
A raíz de la falta de lotes para la construcción de estas obras deportivas.	Construcciones de gran costo de inversión		Ocupación del tiempo libre en actividades no formativas.	Impacto cultural y deportivo negativo
			Riesgo de lesiones musculares en los escenarios que no se hayan remodelado o adecuado.	Lugar de concentración inapropiado para reuniones deportivas y culturales.
Causas indirectas	Causas directas	Problema identificado	Consecuencias directas	Consecuencias indirectas
Falta de interés en la elaboración de proyectos pertinentes a la solución de este problema.	Falta de apoyo por parte del gobierno. Falta de apoyo del Ministerio de Educación	Falta completar cobertura Infraestructura escolar: Construcción y adecuación de: Establecimientos escolares.	Mala calidad en el bienestar académico de los estudiantes	Zonas poblacionales sin oportunidad de acceso al derecho educativo.
Terminación de la vida útil de la infraestructura de escenarios académicos	Recorte del presupuesto Nacional al sector educativo		Riesgo de colapso de estructuras escolares por la falta de mantenimiento y adecuación	Grandes distancias de recorrido de los estudiantes para acceder a las instituciones educativas.
Falta de mantenimiento periódico.	Inversiones de costo considerable.		Inseguridad para los bienes materiales de las instituciones escolares-	Impacto visual negativo en el escenario estético.

Elaborado por: Equipo Alcaldía Municipal de la Sierra Cauca 2016 -2019

TODOS por una administración ética, participativa y de buen gobierno

SECTOR DESARROLLO COMUNITARIO

<i>Causas indirectas</i>	<i>Causas directas</i>	<i>Problema identificado</i>	<i>Consecuencias directas</i>	<i>Consecuencias indirectas</i>
Tener poco o nada de apoyo institucional	<i>Desinterés por programas comunitarios</i>	Pedagogía a líderes y lideresas del municipio en el sector económico	<i>No habrían líderes y lideresas en el municipio</i>	<i>Poca proyección en la comunidad</i>
Poco apoyo a líderes	<i>Falta de gestión</i>		<i>Ausencia de proyección en todos los sectores</i>	<i>No tendrían proyectos en la comunidad</i>
Relación con la administración para efectuar convenios interadministrativos	<i>Ausencia de recursos para administración</i>		<i>Nadie quiere nadie puede</i>	<i>Sin recursos no hay gestión</i>
Disminución en los semilleros de líderes	<i>Disminución en liderazgo</i>		<i>Disminución en el conocimiento de los líderes</i>	<i>La poca actividad social</i>
<i>Causas indirectas</i>	<i>Causas directas</i>		<i>Problema identificado</i>	<i>Consecuencias directas</i>
Afectación de la comunidad	<i>Familia</i>	Creación de estrategias para mejorar relaciones interadministrativas	<i>Desplazamientos</i>	<i>Afectación del entorno familiar</i>
Vulnerabilidad de los sectores sociales	<i>Adulto mayor-mujer-niños-desplazados y vulnerable</i>	Educación y manejo de sectores organizados	<i>Olvido de los sectores</i>	<i>Desinterés de programas</i>
Maltrato y machismo contra la mujer	<i>Desinterés de la mujer</i>	Interés de recuperar a la mujer	<i>Poca participación</i>	<i>No inclusión</i>
Maltrato	<i>Machismo</i>	Apoyo a los sectores vulnerables - desplazados y los LGBTI	<i>Apatía al sector LGBTI</i>	<i>No inclusión</i>

Elaborado por: Equipo Alcaldía Municipal de la Sierra Cauca 2016 -2019

4.4. Diario de Campo

ZONA NORTE

Lugar	Zona Norte - La Sierra- Cauca	Participantes
Fecha	22 de febrero de 2016	91 asistentes
Hora	2:00 p. m.	
Aportes de la comunidad al análisis de problemas	Oportunidades y fortalezas identificadas por la comunidad	Aportes de la comunidad a la construcción de la visión de largo plazo
<p>En la zona norte se concentran el mayor número de veredas, lo que la constituye como la más poblada del municipio, encontrando como mayor problemática la carencia de vivienda y deforestación indiscriminada y falta de protección de nacimientos de agua.</p> <p>Se identifican necesidades en la parte de infraestructura, educación, cultura y deporte, salud y la parte productiva y ambiental.</p>	<p><i>Se encuentra gran influencia de recurso hídrico, fuente de gran parte del agua necesaria para el abastecimiento de la comunidad serrana.</i></p> <p><i>En la zona se encuentra la vía principal de acceso por el norte que tiene el municipio pavimentada en su totalidad, se encuentra en funcionamiento instalaciones para la actividad deportiva y por su ubicación geográfica es una zona con climas adecuados para la productividad agropecuaria.</i></p>	<p><i>Ser la principal reserva de agua del municipio.</i></p> <p><i>Ser una zona referente en el sector productivo.</i></p>

ZONA SUR

LUGAR	ZONA SUR	PARTICIPANTES
FECHA	23 de febrero de 2016	56 asistentes
HORA	2:00 p. m.	
Aportes de la comunidad al análisis de problemas	Oportunidades y fortalezas identificadas por la comunidad	Aportes de la comunidad a la construcción de la visión de largo plazo
En la zona sur del municipio se presenta una gran dificultad con respecto al suministro de agua potable, se presentan una serie de dificultades en lo pertinente con infraestructura, educación, cultura y deporte, salud, la parte productiva y ambiental	Vía de acceso por el sur al municipio, atraviesa la zona y se encuentra pavimentada en su totalidad (Vía secundaria) es una zona apta para los cultivos de cacao, caña y para la piscicultura.	Ser reconocido como territorio de paz. El municipio debe promover mejores condiciones económicas de sus habitantes. Mejorar las condiciones económicas de los habitantes.



ZONA ORIENTE

Lugar	Zona Oriente	Participantes
Fecha	24 de febrero de 2016	66 asistentes
Hora	9:00 am.	
Aportes de la comunidad al análisis de problemas	<i>Oportunidades y fortalezas identificadas por la comunidad</i>	<i>Aportes de la comunidad a la construcción de la visión de largo plazo</i>
<p>En la zona oriente del municipio se identifica como problemática la desorganización de la comunidad y la falta de orientación y liderazgo para enfrentar los procesos de desarrollo.</p> <p>Se identifican necesidades en cuanto a infraestructura, educación, cultura y deporte, salud, producción agropecuaria y la parte ambiental.</p>	<p><i>Se encuentra presencia de recurso hídrico en esta zona y por su ubicación geográfica la producción agropecuaria es alta lo que facilita la diversidad de productos que se pueden explotar.</i></p>	<p><i>Ser una zona reconocida por la productividad del municipio.</i></p> <p><i>Ser una zona cuidadora y productora del recurso hídrico del municipio.</i></p>



ZONA OCCIDENTE

Lugar	Zona Occidente	Participantes
Fecha	25 de febrero de 2016	67 asistentes
Hora	9:00 am.	
Aportes de la comunidad al análisis de problemas	Oportunidades y fortalezas identificadas por la comunidad	Aportes de la comunidad a la construcción de la visión de largo plazo
<p>En esta zona caracterizada por la presencia de población afrocolombiana de nuestro municipio se identifica dentro de sus problemas la carencia de un campo deportivo para la práctica del fútbol, la gran contaminación de la quebrada San Antonio, la conexión en cuanto a las vías para alguna veredas con la cabecera municipal es inexistente, algunos hogares no cuentan con el servicio de energía eléctrica y es una zona muy propensa a enfermedades de transmisión viral.</p> <p>Se identifican necesidades en cuanto a infraestructura, educación, cultura y deporte, salud, producción agropecuaria y la parte ambiental.</p>	<p>Algunos jóvenes representan a nivel departamental al municipio en eventos deportivos, es una zona apta para la producción de caña y cacao.</p> <p>La vía panamericana atraviesa la zona.</p>	<p>Avanzar hacia un territorio de paz.</p> <p>El municipio debe mejorar las condiciones económicas de los habitantes.</p> <p>Ser una zona que cuide el medio ambiente.</p>



ZONA CENTRO

Lugar	Zona Centro	Participantes
Fecha	26 de febrero de 2016	76 asistentes
Hora	2:00 p. m.	
Aportes de la comunidad al análisis de problemas	<i>Oportunidades y fortalezas identificadas por la comunidad</i>	<i>Aportes de la comunidad a la construcción de la visión de largo plazo</i>
<p>En esta zona se identifican problemas como el deterioro y la falta de alcantarillado, la falta de continuidad en el suministro de agua, la no potabilización de la misma. Manejo insuficiente en la recolección de residuos sólidos y la falta de programas para el aprovechamiento del tiempo libre.</p> <p>También se identifican necesidades en cuanto a infraestructura, educación, cultura y deporte, salud, producción agropecuaria y la parte ambiental.</p>	<p><i>En esta zona se encuentra ubicada la cabecera municipal, infraestructura vial aceptable, buena actividad comercial, ubicación geográfica adecuada para el comercio, puerta del macizo colombiano.</i></p>	<p><i>Zona reconocida comercialmente del macizo colombiano.</i></p> <p><i>Avanzar hacia un territorio de paz.</i></p>

COMUNIDADES INDIGENAS

Lugar	Comunidades indígenas	Participantes
Fecha	27 de febrero de 2016	16 asistentes
Hora	9:00 a. m.	
Aportes de la comunidad al análisis de problemas	<i>Oportunidades y fortalezas identificadas por la comunidad</i>	<i>Aportes de la comunidad a la construcción de la visión de largo plazo</i>
En la zona indígena se presentan necesidades en cuanto a infraestructura, educación, cultura y deporte, salud, producción agropecuaria y ambiental.	<p><i>Las comunidades indígenas se caracterizan por ser muy ordenada y unida en cuanto tiene que ver con procesos de carácter comunitario. Ubicación geográfica con recurso hídrico, altamente productivo.</i></p> <p><i>Buenas prácticas de conservación ambiental.</i></p> <p><i>Normativamente protegidos.</i></p>	<p><i>Avanzar como territorio de paz.</i></p> <p><i>Protectores del ambiente.</i></p>

5. CAPÍTULO 2: COMPONENTE ESTRATÉGICO DEL PLAN.

*Comprende la identificación y formulación de los diferentes objetivos, programas, indicadores y metas que se esperan alcanzar durante el periodo de gobierno.
(Tomado y modificado Kit Territorial DNP, 2015)*

5.1. VISION DE DESARROLLO TERRITORIAL

El Plan de Desarrollo Territorial "Todos por La Sierra" deberá articularse con las estrategias de desarrollo nacional y departamental, y ser dimensionado como un municipio próspero y amable, donde sea posible la convivencia pacífica de todos los sectores de nuestra sociedad, donde la producción económica, basada en la agricultura y el comercio en general sean garante de unos buenos ingresos para todas las familias del municipio, mejorando así ostensiblemente la calidad de vida de toda la población.

Visionando a LA SIERRA - CAUCA como un municipio en camino de la modernización con una suficiente infraestructura de servicios públicos y una Administración ejecutando acciones encaminadas a la solución de la problemática social de la mano con una comunidad interesada en participar en todos los espacios donde se decida el desarrollo local.

PRINCIPIOS MORALES Y ETICOS RECTORES DEL PLAN DE DESARROLLO TERRITORIAL

"TODOS POR LA SIERRA"

Para lograrlo, se hace necesario crear la denominada "UNION DE GOBIERNO", fundamentada en principios y valores, que orienten y estructuren el proceso, que va desde construir un proyecto político, hasta hacerlo una realidad administrativa y visible para la comunidad.

Estos principios y valores son:

Unidad

Requerimos de la convergencia de todos los sectores sociales y políticos de nuestra comunidad, en factores comunes y fundamentales, tanto en el análisis de la problemática general, como en las soluciones que requiere con urgencia nuestro Municipio, haciendo un frente común, que nos permita alcanzar en el menor tiempo posible, indicadores de impacto en desarrollo y progreso.

Participación

La interacción permanente de la Comunidad representada en los diferentes grupos, organizaciones y entes con el Gobierno Municipal, será garantía; tanto del interés del ciudadano de enterarse o intervenir en la gestión administrativa; como del Gobernante, en facilitar y promover los mecanismos que permitan llevar a cabo esta labor.

Compromiso

Cumplir con los programas y proyectos promovidos en campaña; será la garantía del compromiso adquirido con la comunidad, obteniendo como resultado la armonía y el desarrollo.

Honestidad

Las decisiones de Gobierno, deben ser tomadas de manera transparente, en función del interés general y para el beneficio común.

Responsabilidad

La toma de decisiones, debe hacerse siempre con seriedad, coherencia administrativa y soporte financiero, fundamentadas en la realidad económica del Ente Territorial.

Sencillez

El Gobernante en particular y el Gobierno Municipal en general, deberán expresar las ideas y proyectos ante la comunidad de manera comprensible y natural; de igual forma será la interacción con los ciudadanos, eliminando de esta manera, las barreras que en algunas ocasiones, genera la altivez del poder.

Gestión

Trabajar con metas, objetivos e indicadores de resultados; logrando soluciones reales y efectivas, evitando quedarse en la simple planificación, llevando a cabo los proyectos, que generen mayores beneficios a la comunidad.

Inclusión

Con el propósito de generar una integración social participativa que permita proyectar soluciones reales a las problemáticas permanentes de la comunidad.

Enfoque diferencial

Que juega un papel importante como herramienta de la función pública con el objetivo de velar por el bienestar y el goce de los derechos.

La Responsabilidad de gobernar

Gobernar un municipio implica conocer la realidad municipal de forma integral y haber adquirido los conocimientos suficientes para identificar la mejor forma de organización administrativa que permita cumplir con los objetivos y metas del programa de gobierno. El gobernante municipal debe rodearse de un buen equipo profesional que le permita adelantar todas las tareas administrativas dentro de los marcos legales que nos otorga la constitución política nacional y resolver con eficiencia y eficacia todos los problemas que se puedan presentar en el ejercicio del poder.

5.2. Análisis de Alternativas

5.2.1. TODOS por un territorio de Paz, Social e incluyente - SECTOR EDUCACIÓN

Resumen General del Sector EDUCACIÓN	Problemas Identificados	Alternativas de Solución Identificadas	Análisis de Alternativas		
			Competencia	Fuente de Financiación	Tiempo previsto de ejecución
<p><i>En el sector educación, se destacan situaciones positivas como: el incremento de la cobertura en educación pre-escolar y la efectividad de los programas de alimentación escolar. Ahora bien, el reto más importante es avanzar en la cobertura neta de articulación a la educación media, mejorar la infraestructura física y la dotación de las instituciones educativas oficiales; al mismo tiempo que el municipio requiere ampliar las posibilidades de acceso a la educación superior de los jóvenes.</i></p> <p><i>En cuanto a la población adulta es imprescindible reducir el índice de analfabetismo, sobretodo en el sector rural.</i></p>	<p><i>Deficiencia en la infraestructura de salones de clase, bibliotecas escolares y laboratorios de química.</i></p>	<p><i>Proyecto para la construcción y lucimiento de salones</i></p>	Sí	Sí	Sí
	<p><i>Ausencia de titulación de los predios donde se ubican alumnos de los centros e instituciones educativas</i></p>	<p><i>Proyecto para titulación de los predios de las instituciones educativas</i></p>	Sí	No	Sí
	<p><i>Inseguridad en las instalaciones de los centros e instituciones educativas del municipio</i></p>	<p><i>Proyecto para el mejoramiento de la seguridad de la comunidad educativa y la dotación de las instituciones y centros educativos.</i></p>	Sí	Sí	No

Elaborado por: Equipo Alcaldía Municipal de la Sierra Cauca 2016 -2019

TODOS por un territorio de Paz, Social e incluyente – SECTOR SALUD

Resumen General del Sector	Problemas Identificados	Alternativas de Solución Identificadas	Análisis de Alternativas		
			Competencia	Fuente de Financiación	Tiempo previsto de ejecución
<p><i>En el sector salud del municipio de la Sierra Cauca se destacan situaciones positivas tales como: dotación de una buena planta de ambulancias donde se prestan los servicios extramurales y servicios asistenciales en remisiones; además hay disposición de la ESE para mejorar; ahora el reto más importante es avanzar en la implementación de estrategias y actividades colectivas en salud mental, salud sexual y reproductiva con el fin de disminuir el consumo de sustancias psicoactivas y adolescentes en embarazo, así mismo buscar el amento de cupos en los programas para el adulto mayor; en cuanto a los servicios de la empresa social del estado se realizaran articulaciones con el fin de mejorar todo tipo de atención en salud.</i></p>	Consumo de sustancias psicoactivas por población generalmente joven	Implementar estrategias colectivas en salud mental para evitar el consumo de sustancias psicoactivas (SPA)	Sí	Sí	Sí
	Presencia recurrente de embarazos en adolescentes	Implementar estrategias colectivas en salud sexual y reproductivas en alianza con las instituciones educativas	Sí	Sí	Sí
	Baja cobertura de atención en salidas extramurales	Generar estrategias de articulación con la ESE para mejorar la calidad en la atención de las salidas extramurales	Sí	no	Sí
	Ausencia del servicio de atención al usuario (SIAU)	Articulación de estrategias con la ESE para implementar el servicio de atención al usuario(SIAU)	Sí	no	si
	Baja cobertura de atención de programas para el adulto mayor	Ampliación de cupos para los programas basados en la atención al adulto mayor	Sí	Sí	Sí

Elaborado por: Equipo Alcaldía Municipal de la Sierra Cauca 2016 -2019

TODOS por un territorio de Paz, Social e incluyente

SECTOR AGUA POTABLE Y SANEAMIENTO BASICO

RESUMEN GENERAL DEL SECTOR	PROBLEMAS IDENTIFICADOS	ALTERNATIVAS DE SOLUCIÓN IDENTIFICADAS	ANÁLISIS DE ALTERNATIVAS		
<p><i>En el sector infraestructura, subsector agua potable y saneamiento básico, se pretende realizar un cierre de brechas en la cobertura total de acueducto, con el cumplimiento de un porcentaje anual del 2,73 %, para ir minorizando los problemas como: carencia de acueductos, deterioro en la infraestructura de las existentes, y la falta de cobertura de los mismos. Cabe señalar como situación positiva el apoyo y ayuda del viceministerio de agua y saneamiento básico en la consecución del desarrollo de proyectos puestos en ejecución. Todo ello con el fin de propiciarle una mejora en la calidad de vida al pueblo serrano vulnerable de padecer el desabastecimiento de agua, y aún más sobrellevarlos en estos tiempos de fuerte ola de verano.</i></p> <p><i>Así mismo nos interesamos en atender las principales necesidades que se diagnosticaron a través de las mesas temáticas en las diversas zonas del municipio, las cuales están categorizadas en baterías sanitarias, pozos sépticos, planta de sacrificio, PTAR, alcantarillado y disposición de residuos sólidos.</i></p>	<p><i>No se han implementado sistemas de Potabilización del agua en el acueducto de la cabecera municipal y sistemas de acueductos en zonas rurales</i></p>	<p><i>Elaboración, Formulación, gestión, consecución y ejecución de al menos un Proyecto de Construcción de PTAR, para zonas con densidad de población alta.</i></p> <p><i>Gran Interés de solventar y apoyar esta problemática por parte de la administración vigente 2016-2019</i></p> <p><i>Revisar si este proyecto está en el SGR o SGP.</i></p> <p><i>Revisar si este proyecto está desde la anterior administración.</i></p>	Si	Si	Si



	<p>1. Actualmente no se cuenta con una planta de beneficio animal</p> <p>2. La carne que se comercializa en el mercado no cuenta con las condiciones de higiene contempladas por el INVIMA ya que proviene de mataderos clandestinos.</p>	<p>Elaboración, Gestión, Consecución de los recursos financieros y Ejecución del proyecto: Construcción de Planta de Sacrificio.</p>	Si	No	No
	<p>1. Deterioro en la infraestructura de los acueductos.</p> <p>2. baja cobertura.</p> <p>3. Zonas que no cuentan con acueducto.</p> <p>4. Capacidad del recurso hídrico limitada y disminución de caudales, lo que origina la falta de continuidad en el servicio de acueducto en la cabecera municipal y en las veredas.</p>	<p>Gestión y Apoyo de Proyectos elaborados.</p> <p>Inversión del Estado.</p> <p>Mejoramiento y Ejecución de obras de construcción de acueductos.</p>	Si	Si	Si

	<p><i>Baja cobertura de Baterías Sanitarias y adecuación de las que se encuentran en mal estado. Construcción de pozos sépticos sin la debida normatividad, y adecuar las existentes.</i></p>	<p><i>Gestión para la elaboración de proyectos de infraestructura deportiva como: Construcción de cubiertas Construcción de polideportivos Elaboración, Formulación, gestión, consecución y ejecución de un proyecto de Centro de Integración ciudadana-CIC. Inversión del Sistema General de Participaciones Inversión del Sistema General de Regalías</i></p>	<p><i>SI</i></p>	<p><i>SI</i></p>	<p><i>SI</i></p>
	<p><i>Ausencia de proyecto enfocado en la Planta de tratamiento de aguas residuales PTAR, y adecuar las existentes.</i></p>	<p><i>Formulación, elaboración, gestión, consecución y ejecución de un proyecto sobre la construcción de PTAR para comunidades con densidades poblacionales altas, y junto al ello su correcto manejo de recolección de vertimientos para futuros años.</i></p>	<p><i>SI</i></p>	<p><i>No</i></p>	<p><i>No</i></p>
	<p><i>Deterioro de las redes de conducción de alcantarillado. Carencia de sistema de alcantarillado</i></p>	<p><i>Mejoramiento de redes de alcantarillado y Construcción de alcantarillas para los sectores que lo necesiten.</i></p>	<p><i>SI</i></p>	<p><i>SI</i></p>	<p><i>SI</i></p>
	<p><i>Mal manejo de residuos sólidos en el municipio.</i></p>	<p><i>Mejorar el proceso de recolección y aumentar la capacidad de recolección apoyando la empresa AAA. Estudiar la factibilidad de adecuar un lote para depósito de residuos sólidos.</i></p>	<p><i>No</i></p>	<p><i>No</i></p>	<p><i>SI</i></p>

Elaborado por: Equipo Alcaldía Municipal de la Sierra Cauca 2016 -2019

TODOS por un territorio de Paz, Social e incluyente – SECTOR DEPORTE

Resumen general del sector	Problemas identificados	Alternativas de solución identificadas	ANÁLISIS DE ALTERNATIVAS		
			Competencia	Fuente de Financiación	Tiempo previsto de ejecución
<p>El sector deportivo en el municipio de la sierra es de gran importancia en la transformación social; busca fomentar e impulsar la formación deportiva y el buen uso del tiempo libre de los niños, niñas, adolescentes y población en general del municipio de la sierra, es nuestro objetivo promover el mejoramiento de la calidad de vida del serrano a partir del sano aprovechamiento del tiempo libre y el fomento de la recreación y el deporte en todas sus dimensiones, con el apoyo de procesos de investigación y con criterios de inclusión social, enfoque poblacional y la participación del ciudadano urbano y rural.</p>	<p>falta y mal estado de escenarios para la práctica del deporte y la recreación</p>	<p>Construcción y adecuación de los escenarios deportivos y recreativos.</p>	Si	Si	4 años
	<p>Deterioro de las escuelas de formación deportiva lo cual impide formar, impulsar y apoyar nuevos talentos en la cultura y el deporte.</p>	<p>Fortalecimiento a las escuelas de formación deportiva.</p>	Si	Si	4 años
	<p>Falta de dotación y realización de eventos deportivos y recreativos en las diferentes disciplinas</p>	<p>Fomento y práctica del deporte y la recreación</p>	Si	Si	4 años

Elaborado por: equipo alcaldía municipal de la Sierra Cauca 2016 -2019

TODOS por un territorio de Paz, Social e incluyente – SECTOR CULTURA

RESUMEN GENERAL DEL SECTOR	PROBLEMAS IDENTIFICADOS	ALTERNATIVAS DE SOLUCIÓN IDENTIFICADAS	ANÁLISIS DE ALTERNATIVAS		
			Competencia	Fuente de Financiación	Tiempo previsto de ejecución
Contribuir al fortalecimiento de las expresiones y manifestaciones de la diversidad cultural mediante la revitalización del patrimonio cultural, la formación de públicos, la producción cultural y el estímulo a la formación artística y creativa desde la primera infancia, con respeto por la diversidad y los rasgos de la identidad cultural local y regional.	No existe casa de la cultura por falta de gestión, bajo presupuesto local y falta de convenios	Construir la Casa de la Cultura del Municipio de La Sierra	SI	SGP	SI
	Faltan escuelas de formación artística en danza, música y artesanías	Apoyar a los diferentes talentos locales como músicos, artesanos, compositores, escritores, pintores entre otros	SI	SGP	SI
	Falta de dotación de instrumentos, vestuarios y material didáctico en casa de la cultura y biblioteca	Dotación de equipos muebles y enseres para el apoyo a la cultura serrana	SI	SGP	SI
	Ausencia de un inventario del patrimonio cultural	Realizar el inventario del patrimonio cultural Serrano	SI	SGP	SI

Elaborado por: Equipo Alcaldía Municipal de la Sierra Cauca 2016 -2019

TODOS por un territorio de Paz, Social e incluyente – SECTOR VIVIENDA

RESUMEN GENERAL DEL SECTOR	PROBLEMAS IDENTIFICADOS	ALTERNATIVAS DE SOLUCIÓN IDENTIFICADAS	ANÁLISIS DE ALTERNATIVAS		
			Competencia	Fuente de financiación	Tiempo previsto de ejecución
<p><i>En el sector infraestructura, subsector vivienda, se pretende realizar un cierre de brechas en dos sectores muy importantes para la comunidad serrana, los cuales son: déficit cualitativo de vivienda y déficit cuantitativo de vivienda. Con el cumplimiento de un porcentaje anual del 11.78 %, para el déficit cualitativo de vivienda y de un 2.6% para el déficit cuantitativo, se espera efectuar la meta de cierres de estos porcentajes para minorizar los problemas mencionados. Cabe señalar como situación positiva el apoyo y gestión de la administración municipal, el plan de gobierno departamental del ingeniero Oscar Campo y la búsqueda del acompañamiento del ministerio de vivienda nacional, en la futura consecución de proyectos para ser</i></p>	<p><i>Mal estado de las viviendas</i></p>	<p><i>Elaboración, formulación, gestión, consecución y ejecución de al menos un proyecto de construcción de PTAR, para zonas con densidad de población alta.</i></p> <p><i>Gran interés de solventar y apoyar esta problemática por parte de la administración vigente 2016-2019</i></p> <p><i>revisar si este proyecto está en el SGR O SGP.</i></p> <p><i>Revisar si este proyecto está desde la anterior administración.</i></p>	<p><i>Si</i></p>	<p><i>No</i></p>	<p><i>Si</i></p>

<p>puestos en ejecución. Todo ello con el fin de propiciarle una mejora en la calidad de vida al pueblo serrano vulnerable de padecer los problemas de mejoramiento, adecuación y construcción de vivienda. Así mismo nos interesamos en atender las principales necesidades que se diagnosticaron a través de las mesas temáticas en las diversas zonas del municipio, distintas a las mencionadas anteriormente, como: la problemática de construcciones sobre el ancho de vía, y por ende su inmediata solución.</p>	<p><i>Inconvenientes en:</i> * la construcción de viviendas en el ancho de vía exigido por INVIAS. * En predios municipales. * Construcciones comerciales y construcciones de vivienda sin permisos de construcción.</p>	<p><i>Realización de foros y campañas de información con las temáticas que el instituto nacional de vías- INVIAS, estipula para la construcción de edificaciones que se maneja en el ancho de zona.</i></p> <p><i>Alternativas de propagación de información a través de cartillas informativas, programas radiales, redes sociales, entre otras.</i></p>	No	No	Si
	<p><i>Falta de vivienda</i></p>	<p><i>Gestión en la elaboración de proyecto de vivienda nueva, por medio de entidades gubernamentales y estatales.</i></p>		Si	Si

Elaborado por: Equipo Alcaldía Municipal de la Sierra Cauca 2016 -2019

TODOS por un territorio de Paz, Social e incluyente – SECTOR INFANCIA, ADOLESCENCIA Y JUVENTUD

Resumen general del sector	Problemas identificados	Alternativas de solución identificadas	Análisis de alternativas		
			Competencia	Fuente de financiación	Tiempo previsto de ejecución
<p>Garantizar a los niños, niñas y adolescentes su pleno y armonioso desarrollo para que crezcan en el seno de la familia y la comunidad en un ambiente de felicidad, amor y comprensión (artículo 1° ley 1098 de 2006), a través de la implementación de la política pública de infancia y adolescencia del municipio de Popayán.</p>	<p>Vulneración de los derechos a la infancia y adolescencia del municipio</p>	<p>Apoyar actividades que favorezcan el desarrollo integral de los niños, niñas y adolescentes</p>	Si	Si	4 años
		<p>Planes de acción de primera infancia incluir el trabajo de deporte y cultura en todo el territorio. Alcaldía apoyara con capacitaciones para M.C</p>	Si	Si	4 años
		<p>Fortalecimiento de programas de atención especializada para adolescentes judicializados por infracciones a la ley penal y seguimiento al finalizar su sanción. (financiación y desarrollo del programa, algunas sanciones: amonestaciones leves, imposición de reglas de conducta o prestación de servicios a la comunidad</p>	Si	Si	4 años
		<p>Restitución de derechos y prevención de violencia intrafamiliar, maltrato infantil y abuso sexual</p>	Si	Si	4 años

Actividades de prevención para la reducción de la violencia intrafamiliar, el maltrato infantil y el abuso sexual	Maltrato infantil y abuso sexual	Fortalecimiento a las escuelas de padres de las 5 instituciones y centros educativos del municipio y apoyo a los encuentros de cuidado de los programas más familias en acción y estrategia de cero a siempre.	Si	Si	4 años
		Desde la comisaria de familia atender a la comunidad educativa que no cuenta con psico Orientador en problemáticas familiares.	Si	Si	4 años
		Brindar capacitación constante en comunidad con la articulación de juntas de acción comunal en prevención de violencia intrafamiliar, abuso sexual y maltrato infantil, con el apoyo de los equipos de comisaria, psico orientadores y profesionales de la primera infancia.	Si	Si	4 años
Protocolos de atención a las víctimas de violencia intrafamiliar, abuso sexual y maltrato infantil con el acompañamiento legal y psicosocial	Desconocimiento de la ruta de atención para el acompañamiento legal y psicosocial	Acompañamiento y atención al 100% de los casos de violencia intrafamiliar, abuso sexual y maltrato infantil.	Si	Si	4 años
		Judicialización del 100% de los casos de violencia sexual y seguimiento y apoyo a víctimas.	Si	Si	4 años
		Apoyo y atención del 100% de los reportes de maltrato infantil.	Si	Si	4 años

<p>Sistema de detección temprana y vigilancia</p>	<p><i>Demora en la detección de casos de abuso a la población infantil</i></p>	<p><i>Implementar el sistema de vigilancia del sistema intrafamiliar, maltrato infantil y abuso sexual siviliga, mediante la creación y capacitación de tres redes socio comunitarias e institucionales para la detención temprana de casos y la instalación del software para el reporte periódico a la secretaria departamental de salud.</i></p>	<p>Si</p>	<p>Si</p>	<p>4 años</p>
<p>Reducción del 40% de los casos de violencia intrafamiliar, maltrato infantil y abuso sexual, mediante la estrategia has paz implementada</p>		<p><i>Implementar la estrategia has paz en el municipio</i></p>	<p>Si</p>	<p>Si</p>	<p>4 años</p>
<p>Niños saludables</p>	<p><i>Desnutrición infantil</i></p>	<p><i>Implementación de la estrategia IAMI instituciones amigas de la mujer y de la infancia</i></p>	<p>Si</p>	<p>Si</p>	<p>4 años</p>
		<p><i>Implementación de la estrategia AIEPI: atención integral a las enfermedades prevalentes de la infancia</i></p>	<p>Si</p>	<p>Si</p>	<p>4 años</p>

Elaborado por: Equipo Alcaldía Municipal de la Sierra Cauca 2016 -2019

TODOS por un territorio de Paz, Social e incluyente – SECTOR ATENCIÓN A GRUPOS VULNERABLES

Resumen general del sector	Problemas identificados	Alternativas de solución identificadas	Análisis de alternativas		
			Competencia	Fuente de financiación	Tiempo previsto de ejecución
<p>El programa de adulto mayor en el municipio de la sierra actualmente busca ampliar la cobertura del programa de atención al adulto mayor; de igual manera se busca tener una participación activa en el establecimiento de estrategias de vinculación del adulto mayor en procesos económicos y ambientales.</p>	<p>Adulto mayor</p>	<p>1) proteger al adulto mayor, que se encuentra en estado de indigencia o extrema pobreza, contra el riesgo económico de la imposibilidad de generar ingresos y contra el riesgo derivado de la exclusión social. 2) liderar programas de bienestar social que contribuyan a satisfacer necesidades básicas del adulto mayor en los aspectos de funcionamiento, adaptación y desarrollo social que le permitan mejorar su calidad de vida</p>	<p>No</p>	<p>SGP Y Estampillas</p>	<p>Si</p>
<p>En el marco de la estrategia de construcción de paz una de las poblaciones propiciar acciones conjuntas con los ministerios del postconflicto, interior y de justicia, oficina del alto comisionado para la paz y cooperación internacional que permita impulsar la paz y avanzar hacia el goce efectivo de los derechos humanos de todos los habitantes de La Sierra.</p>	<p>Propiciar acciones conjuntas con los ministerios del postconflicto, interior y de justicia, oficina del alto comisionado para la paz y cooperación internacional que permita impulsar</p>	<p>Propiciar la inclusión de la población víctima dentro de estrategias de empleo</p>	<p>No</p>	<p>SGP</p>	<p>Si</p>

		<i>Estrategia de promoción, prevención, protección y fortalecimiento de los derechos humanos implementada</i>	No	SGP	Si
Implementar conjuntamente con las entidades del SNARIV, los mecanismos y herramientas para brindar asistencia, atención y reparación integral a las víctimas, de acuerdo a lo establecido en la ley 1448 de 2011, dentro de las competencias de la entidad territorial.		<i>Garantizar el acceso de las víctimas a la atención, orientación, asistencia y ayuda humanitaria.</i>	No	SGP	Si
		<i>Implementar estrategias de capacitación a la población entorno a la ley de víctimas y divulgación de las rutas de atención.</i>	No	SGP	Si
		<i>Promover en los ciudadanos la cultura política y de la participación</i>	No	SGP	Si
		<i>Propiciar la inclusión de la población víctima dentro de la estrategia de empleo y empleabilidad del municipio con enfoque diferencial.</i>	No	SGP	Si
		<i>Articular, coordinar y tramitar los apoyos requeridos en el marco de la estrategia de corresponsabilidad de la política pública para las víctimas.</i>	No	SGP	Si

Elaborado por: Equipo Alcaldía Municipal de la Sierra Cauca 2016 -2019

5.2.2. TODOS por el Desarrollo Económico, Productivo y Competitivo – SECTOR AGROPECUARIO

RESUMEN GENERAL DEL SECTOR	PROBLEMAS IDENTIFICADOS	ALTERNATIVAS DE SOLUCIÓN IDENTIFICADAS	ANÁLISIS DE ALTERNATIVAS		
			Competencia	Fuente de Financiación	Tiempo previsto de ejecución
<p><i>En la actualidad, se observa un aumento en la diversificación de cultivos y una inclusión importante en la parte pecuaria de este municipio. Siendo aún los principales renglones el sector cafetero y panelero pero tomando gran importancia la producción de cacao, plátano, aguacate y frutales. El sector pecuario ha logrado avances importantes en el aumento de la producción y el consumo de carne de especies bobinas y porcinas y se ha logrado mejorar la producción láctea en el municipio, en cuanto a la producción de especies menores se tiene como un renglón emergente en la expansión de las líneas productivas campesinas de pollos de engorde, gallinas ponedoras, estanques piscícolas y cuyes.</i></p>	<p><i>Sequía extrema en el municipio</i></p>	<p><i>Formulación y viabilizarían técnica de un distrito de riego. Adquisición e instalación de motobombas. Factibilidad de reservorios y/o pozos profundos.</i></p>	<p><i>No</i></p>	<p><i>SGR, SGP</i></p>	<p><i>No</i></p>
	<p><i>Inseguridad alimentaria</i></p>	<p><i>Implementación de parcelas productivas en fincas, colegios y escuelas del municipio, dando a los productores y docentes herramientas, insumos y especies animales o vegetales necesarias para un buen desarrollo agropecuario integral.</i></p>	<p><i>Si</i></p>	<p><i>SGP</i></p>	<p><i>Si</i></p>



	<p><i>Baja asistencia técnica</i></p>	<p><i>Desplazar el equipo técnico y profesional de la Umata para capacitar y hacer seguimiento a los productores. Realizar la gestión necesaria para que el SENA y otras entidades educadoras presten sus servicios en la parte de capacitación y formación técnica y profesional a los habitantes del municipio.</i></p>	<p><i>Si</i></p>	<p><i>SGP</i></p>	<p><i>Si</i></p>
	<p><i>Cofinanciación de proyectos sectoriales</i></p>	<p><i>Propiciar la articulación institucional para impulsar iniciativas de proyectos productivos y generación de ingresos.</i></p>	<p><i>Si</i></p>	<p><i>SGP</i></p>	<p><i>Si</i></p>

Elaborado por: Equipo Alcaldía Municipal de la Sierra Cauca 2016 -2019

TODOS por el Desarrollo Económico, Productivo y Competitivo – SECTOR TRANSPORTE

Resumen general del sector	Problemas identificados	Alternativas de solución identificadas	Análisis de alternativas		
			Competencia	Fuente de financiación	Tiempo previsto de ejecución
<p>Es importante el fortalecimiento de la empresa de transporte dado que es una empresa local que genera empleo para la región.</p> <p>De igual forma es muy importante fortalecer las vías de nuestro municipio ya que de ellas depende en gran parte el desarrollo productivo.</p>	<p>Mal estado de las vías. Mal estado de los caminos rurales. Ausencia de puentes peatonales. Mal estado de puentes peatonales</p>	<p>Elaboración, formulación, gestión, consecución y ejecución de al menos un proyecto de construcción de PTAR, para zonas con densidad de población alta. Gran interés de solventar y apoyar esta problemática por parte de la administración vigente 2016-2019 revisar si este proyecto está en el SGR o SGP. Revisar si este proyecto está desde la anterior administración.</p>	Si	Si	Si
	<p>Problemas de movilidad y de accidentalidad</p>	<p>Sensibilizar a las personas sobre la importancia de cumplir con las obligaciones establecidas por la ley en el tema de tránsito y transporte. Implementación de policía de tránsito para que destraben las vías, controlen, eduquen y sancionen a los actores de la vía conductores, motociclistas, peatones. Instalación de reductores de velocidad en puntos estratégicos.</p>	Si	Si	Si
	<p>Zonas sin aperturas de nuevos tramos de vía</p>	<p>Realización y ejecución de un proyecto para la apertura de nuevas vías en zonas de alta producción agrícola.</p>	Si	No	Si



	<i>Población escolar sin transporte a los centros de estudios.</i>	<i>Gestión para la elaboración de proyectos de infraestructura deportiva como: construcción de cubiertas construcción de polideportivos elaboración, formulación, gestión, consecución y ejecución de un proyecto de centro de integración ciudadana-CIC. Inversión del sistema general de participaciones inversión del sistema general de regalías</i>	<i>Si</i>	<i>Si</i>	<i>Si</i>
--	--	---	-----------	-----------	-----------

Elaborado por: Equipo Alcaldía Municipal de la Sierra Cauca 2016 -2019

TODOS por el Desarrollo Económico, Productivo y Competitivo – SECTOR SERVICIOS PUBLICOS

<i>Resumen general del sector</i>	<i>Problemas identificados</i>	<i>Alternativas de solución identificadas</i>	<i>Análisis de alternativas</i>		
			<i>Competencia</i>	<i>Fuente de Financiación</i>	<i>Tiempo previsto de ejecución</i>
<i>El alumbrado público proporciona un medio simple de combatir los problemas de accidentes de tránsito de igual forma un buen servicio de alumbrado nos garantiza que haya mayor seguridad para las personas y brindar de esta manera una mayor tranquilidad de los ciudadanos.</i>	<i>Lámparas de alumbrado público con mal funcionamiento.</i>	<i>Elaboración, Formulación, gestión, consecución y ejecución de al menos un Proyecto de Construcción de PTAR, para zonas con densidad de población alta. Gran Interés de solventar y apoyar esta problemática por parte de la administración vigente 2016-2019 Revisar si este proyecto está en el SGR o SGP. Revisar si este proyecto está desde la anterior administración.</i>	<i>si</i>	<i>si</i>	<i>si</i>

	Existe un 15% de falta de cobertura en la zona rural que aún no reciben el servicio de energía	Elaboración y formulación de un proyecto de electrificación.	si	si	si
--	--	--	----	----	----

Elaborado por: Equipo Alcaldía Municipal de la Sierra Cauca 2016 -2019

5.2.3. TODOS los serranos por la conservación del Macizo Colombiano – SECTOR AMBIENTAL

Resumen general del sector	Problemas identificados	Alternativas de solución identificadas	ANÁLISIS DE ALTERNATIVAS		
			Competencia	Fuente de Financiación	Tiempo previsto de ejecución
Los niveles de deterioro de los sistemas naturales afectan el bienestar de la población y la reproducción cultural de las etnias allí presentes. En igual forma se menoscaba la estabilidad y productividad de las estructuras naturales y las funciones protectoras y reguladoras de recursos hídricos, abastecedores de cuerpos de agua y de la red de drenaje del macizo colombiano.	Insuficiencia de cobertura vegetal en el parque principal y sectores del municipio	Mejoramiento del parque principal a través de reforestaciones con especies ornamentales	SI	SGP	SI
	Contaminación Quebrada San Antonio y otras afluentes del municipio	Gestión para la formulación del proyecto en generación de un diagnóstico para la descontaminación de la quebrada San Antonio y generación de proyectos para otras afluentes del municipio	NO	NO	NO
	Desinformación de la población que conforma el grupo minero en el municipio	Apoyo de gestión en la realización de un censo minero.	SI	SGP	SI

Elaborado por: Equipo Alcaldía Municipal de la Sierra Cauca 2016 -2019

TODOS los serranos por la conservación del Macizo Colombiano

SECTOR PREVENCIÓN Y ATENCIÓN DE DESASTRES

RESUMEN GENERAL DEL SECTOR	PROBLEMAS IDENTIFICADOS	ALTERNATIVAS DE SOLUCIÓN IDENTIFICADAS	ANÁLISIS DE ALTERNATIVAS		
			Competencia	Fuente de financiación	Tiempo previsto de ejecución
<p><i>La ley 1523 de 2012 por el cual se establece el sistema nacional de gestión del riesgo de desastres, el cual es proceso social orientado a la formulación, ejecución, seguimiento y evaluación de políticas, estrategias, planes, programas, regulaciones, instrumentos, medidas y acciones permanentes para el conocimiento y la reducción del riesgo, manejo de desastres, con el propósito explícito de contribuir a la seguridad, el bienestar, la calidad de vida de las personas y el desarrollo sostenible. En el municipio de la sierra encantamos en este sector cuenta con plan municipal de gestión del riesgo, estrategia de respuesta a emergencias, plan escolar de gestión del riesgo, cuenta con</i></p>	<p><i>Familias viviendo en zona de riesgo por deslizamiento y movimiento en masa en todo el territorio del municipio</i></p>	<p><i>1- realizar análisis de riesgo para descartar zonas de riesgo inminente y ubicar zonas seguras para la ocupación del territorio</i></p> <p><i>2- reubicación de viviendas en alto riesgo de ser destruidas.</i></p> <p><i>3- construcción de obras de mitigación. Planes de mejoramiento de vivienda.</i></p> <p><i>4- poner en marcha el plan de gestión del riesgo de desastres y estrategia de respuesta a emergencias</i></p>	<p>Sí</p>	<p>No</p>	<p>Sí</p>

<p>organismos de socorro como cuerpo de bomberos voluntarios, defensa civil. Los retos más relevantes del sector se encuentran en la atención a damnificados por fenómenos naturales ya que por la ubicación geográfica gran parte de la población está sometida a sufusiones de riesgo por varios de fenómenos de origen geológico, hidrometeoro lógico, tecnológico, humano no intencional y riesgos por actividades económicas y sociales, por otra parte la implementación de la estrategia de respuesta a emergencia en todo sus sectores así como la implementación de planes programas y proyectos encaminados a la prevención de riesgos.</p>	<p>Realización de quemas en los predios por pobladores del municipio.</p>	<p>1- capacitación sobre buenas prácticas agrarias y atención a incendios forestales y estructurales</p> <p>2- dotación y adquisición de vehículo para la reacción rápida a los organismos de socorro</p> <p>3-actualización del plan y la estrategia de respuesta en la gestión del riesgo 4- implementar la respuesta a emergencias y desastres.</p>	<p>Sí</p>	<p>Sí</p>	<p>Sí</p>
<p>así como la implementación de planes programas y proyectos encaminados a la prevención de riesgos.</p>	<p>Falta de la cartografía de los lugares en situación de riesgo</p>	<p>Levantamiento de mapas temáticos en lugares de riesgo.(movimientos en masa, incendios, avalanchas, sismos avenidas torrenciales)</p>	<p>Sí</p>	<p>Sí</p>	<p>Sí</p>

Elaborado por: Equipo Alcaldía Municipal de la Sierra Cauca 2016 -2019

5.2.4. **TODOS por una Administración ética, participativa y de buen gobierno** **SECTOR EQUIPAMIENTO**

RESUMEN GENERAL DEL SECTOR	PROBLEMAS IDENTIFICADOS	ALTERNATIVAS DE SOLUCIÓN IDENTIFICADAS	ANÁLISIS DE ALTERNATIVAS		
			Competencia	Fuente de Financiación	Tiempo previsto de ejecución
<p><i>EL MUNICIPIO DE LA SIERRA CAUCA, garante de cuidar y velar por el lucimiento de la infraestructura de sus instituciones, diagnostico a través de las sugerencias de las comunidades, la real situación que presentan en materia de adecuación y mejoramiento, las instituciones públicas, y junto con ello: la falta de señalización vial, la falta de hidrantes, la meta de cumplir con las veredas la tasa de cobertura en infraestructura deportiva y educativa.</i></p> <p><i>Así de esta manera, en el sector infraestructura, subsector equipamiento, se busca recuperar, adecuar y mejorar las instituciones públicas que a través de los años han sido olvidadas y se ven en un grado de detrimento avanzado. Es por ello que impulsando la gestión se logrará alcanzar los objetivos que se han trazado, esperando efectuar la meta de cierres de estos problemas mencionados. Cabe señalar como situación positiva el apoyo y gestión de la administración municipal, el plan de gobierno</i></p>	<p><i>Mal estado de instituciones públicas y recintos comunitarios.</i></p>	<p><i>Elaboración, Formulación, gestión, consecución y ejecución de al menos un Proyecto de Mejoramiento y adecuación de Instituciones Públicas y recintos comunitarios.</i></p> <p><i>Gran Interés de solventar y apoyar esta problemática por parte de la administración vigente 2016-2019</i></p>	SI	SI	SI

<p>departamental del ingeniero Oscar Campo y la búsqueda del acompañamiento del gobierno nacional, en la futura consecución de proyectos para ser puestos en ejecución. Todo ello con el fin de propiciarle una mejora en la calidad de vida al pueblo serrano vulnerable de padecer los problemas de mejoramiento, adecuación y construcción de instituciones públicas.</p>	<p><i>Insuficiencia en la señalización vial preventiva, informativa y orientativa. Falta de reductores de velocidad</i></p>	<p><i>Gestión para la elaboración de estudios de velocidad para elaborar los diseños de señalización vial. Gestión de un proyecto que busque la consecución de señales de prevención, información y orientación vial. Además de ello la consecución de reductores de velocidad.</i></p>	No	No	Si
	<p><i>Falta de Hidrantes para apagar eventuales incendios</i></p>	<p><i>Gestión para la elaboración de un proyecto cuyo objetivo sea la consecución de hidrantes para la cabecera municipal. Gestión para la elaboración de proyectos para los estudios pertinentes sobre la ubicación de hidratantes.</i></p>	No	No	No



	<p>Completar cobertura Infraestructura deportiva: Construcción de cubiertas Construcción de Polideportivos Adecuación de los existentes.</p>	<p>Gestión para la elaboración de proyectos de infraestructura deportiva como: Construcción de cubiertas Construcción de polideportivos Elaboración, Formulación, gestión, consecución y ejecución de un proyecto de Centro de Integración ciudadana-CIC. Inversión del Sistema General de Participaciones Inversión del Sistema General de Regalías</p>	<p>SI</p>	<p>SI</p>	<p>SI</p>
	<p>Falta completar cobertura Infraestructura escolar: Construcción y adecuación de: Establecimientos escolares.</p>	<p>Gestión para proyectos sobre ampliación de infraestructura escolar. Gestión para la inversión en la adecuación y mejoramiento de las instituciones educativas existentes. Búsqueda de apoyo de inversión por parte del Ministerio de Educación Nacional</p>	<p>Si</p>	<p>Si</p>	<p>Si</p>

Elaborado por: Equipo Alcaldía Municipal de la Sierra Cauca 2016 -2019

TODOS por una Administración ética, participativa y de buen gobierno
SECTOR DESARROLLO COMUNITARIO

RESUMEN GENERAL DEL SECTOR	PROBLEMAS IDENTIFICADOS	ALTERNATIVAS DE SOLUCIÓN IDENTIFICADAS	ANÁLISIS DE ALTERNATIVAS		
			Competencia	Fuente de Financiación	Tiempo previsto de ejecución
El desarrollo social y comunitario para el municipio de La Sierra - Cauca, es el espacio donde se promueve la participación de la sociedad civil y las instituciones desde todas sus expresiones, en la búsqueda del desarrollo socioeconómico, la democracia y la ciudadanía activa.	<i>Débiles procesos de participación comunitaria y asociatividad para la gestión de recursos y la ejecución de proyectos</i>	<i>Fortalecer los procesos de aprendizaje en el liderazgo de grupos sociales</i>	Sí	Sí	Sí
	<i>Débiles niveles de relacionamiento con instituciones para la constitución de convenios</i>	<i>Articulación con entes territoriales para la formalización de convenios</i>	Sí	Sí	Sí
	<i>Bajos niveles de empleabilidad y fortalecimiento de competencias laborales y la implementación de nuevas líneas productivas</i>	<i>Desarrollar procesos de formación para el fortalecimiento de competencias laborales</i>	Sí	Sí	Sí
	<i>Alto índice en la no inclusión de todos los entes sociales(mujeres, sector vulnerable, LGTBI, desplazados, jóvenes, adulto mayor, juntas de acción comunal y otros)</i>	<i>Iniciativas de inclusión y participación de todos los entes sociales y étnicos</i>	SI	SI	SI
Uno de los retos de la administración municipal es la gestión del desarrollo	<i>Se desconocen las potencialidades turísticas del municipio</i>	<i>Realizar el diagnósticos de las potencialidades turísticas de tipo cultural, ambiental y/o comunitario</i>	Sí	No	Sí

<p>socioeconómico y ambiental en diversos campos, uno de ellos el turismo. Por ello se hace necesario incluir como estrategia del plan de desarrollo la incursión de estos nuevos modelos de negocio</p>	<p>No existe un plan para el fortalecimiento y protección de espacios turísticos del municipio</p>	<p>Desarrollar el agroecoturístico del municipio</p>	<p>Sí</p>	<p>Sí</p>	<p>Sí</p>
<p>La población femenina del municipio de la sierra según el censo DANE 2015, es del 54% aproximadamente 5732; por ello la importación de incorporar en sus estrategias de planeación y transversal de la participación de la mujer en todos los sectores del municipio, apuntando a la articulación y armonización con la política pública nacional e internacional (conpes social y de equidad de género 161/2013 - objetivo 5 de desarrollo sostenible)</p>	<p>No se cuenta con un plan de trabajo concertado con los grupos de mujeres representativos</p>	<p>Consolidar una agenda (objetivos, proyectos y metas) de trabajo con enfoque de género para el municipio</p>	<p>Sí</p>	<p>No</p>	<p>Sí</p>
	<p>Pocos eventos de promoción a la participación de las mujeres del municipio de la Sierra</p>	<p>Eventos de promoción a la participación ciudadana de las mujeres</p>	<p>Sí</p>	<p>Sí</p>	<p>Sí</p>
	<p>Pocos proyectos formulados y gestionados que promuevan la participación de la mujer en los diferentes sectores</p>	<p>Formulación y gestión de dos proyectos priorizados en la agenda de trabajo con enfoque de género</p>	<p>Sí</p>	<p>Sí</p>	<p>Sí</p>
	<p>Deficiencia de pedagogía a líderes y sectores sociales</p>	<p>Focalización de programas educativos con entes del estado como el SENA, la ESAP y la administración municipal</p>	<p>SI</p>	<p>SI</p>	<p>SI</p>

Elaborado por: Equipo Alcaldía Municipal de la Sierra Cauca 2016 -2019

TODOS por una Administración ética, participativa y de buen gobierno
SECTOR FORTALECIMIENTO INSTITUCIONAL

RESUMEN GENERAL DEL SECTOR	PROBLEMAS IDENTIFICADOS	ALTERNATIVAS DE SOLUCIÓN IDENTIFICADAS	ANÁLISIS DE ALTERNATIVAS			
			Competencia	Fuente de Financiación	Tiempo previsto de ejecución	
<p>Buscando la transparencia y la ética para el buen gobierno del municipio se hace necesaria la implementación de acciones y el fortalecimiento de espacios que mejoren la gestión humana institucional y el relacionamiento pacífico y constructivo con todos los actores y sectores.</p>	<p><i>Baja relación de confianza e interlocución entre los funcionarios públicos y los actores comunitarios del municipio</i></p>	<p><i>Constitución y fortalecimiento de los espacios de participación e interlocución (CMDR, COMPOS, Consejo de Juventud y Mujer, entre otros)</i></p>	Sí	Sí	Sí	
		<p><i>Eventos de socialización de informes, rendición de cuentas y construcción de proyectos</i></p>	Sí	Sí	Sí	
	<p><i>Bajos procesos de formación y actualización de funcionarios públicos.</i></p>	<p><i>Formación de los funcionarios de la administración municipal y sus enlaces en temas relacionados con el sector al cual están vinculados, comunicación asertiva, tecnologías de la información y la comunicación y trabajo en equipo</i></p>	Sí	Sí	Sí	
		<p><i>Débiles procesos de información, comunicación y uso de medios de la administración municipal</i></p>	<p><i>Formar y gestionar en la comunicación municipal a través de una estrategia y un plan medios</i></p>	Sí	Sí	Sí
			<p><i>Actualizar la página gobierno en línea de la Alcaldía</i></p>	Sí	Sí	Sí
	<p><i>Elaboración y diseño del Manual de Imagen Corporativa de la Alcaldía Municipal</i></p>	Sí	Sí	Sí		

		Diseño y publicación de informes de "Todos por la Sierra"	Sí	Sí	Sí
	Débiles protocolos de modernización de los procesos administrativos y de calidad	Actualización del Manual de Contratación e Interventoría de la Alcaldía	Sí	Sí	Sí
		Fortalecer el Sistema Integrado de Gestión Meci-Calidad con la estandarización de formatos precontractuales y contractuales de conformidad con la normatividad vigente	Sí	Sí	Sí
El Municipio de La Sierra en este periodo de administración entrara en la fase de planeación del municipio estructurando su instrumento de ordenamiento territorial como ruta de navegación para los próximos 10 años	Desactualizados los instrumentos de planificación territorial	Modernización del Plan de Ordenamiento Territorial partiendo del expediente municipal	Sí	Sí	Sí

Elaborado por: Equipo Alcaldía Municipal de la Sierra Cauca 2016 -2019

TODOS por una Administración ética, participativa y de buen gobierno - SECTOR JUSTICIA

RESUMEN GENERAL DEL SECTOR	PROBLEMAS IDENTIFICADOS	ALTERNATIVAS DE SOLUCIÓN IDENTIFICADAS	ANÁLISIS DE ALTERNATIVAS		
			Competencia	Fuente de Financiación	Tiempo previsto de ejecución
Propiciar acciones conjuntas con las instituciones relacionadas con el postconflicto, para desarrollar acciones encaminadas a la paz avanzando hacia el goce efectivo de los derechos humanos de todos los habitantes del municipio de la sierra	Baja participación e información de los ciudadanos temas políticos	Promover en los ciudadanos la cultura política y de la participación	SI	SI	SI
	Alteración de las condiciones sociales de paz por diferentes tipos violencia	Promoción y prevención de los derechos humanos	SI	SI	SI
		Articulación institucional y sociedad civil para concertar programas de paz y el postconflicto, a través de la realización de foros, talleres, conversatorios y mesas de trabajo	SI	SI	SI
		Constitución de la mesa Municipal para la Paz, la Reconciliación y el Posconflicto.	SI	SI	SI

Elaborado por: Equipo Alcaldía Municipal de la Sierra Cauca 2016 -2019

5.3. Formulación y Priorización de Objetivos

5.3.1. TODOS por un Territorio de Paz, Social e Incluyente - SECTOR EDUCACIÓN

ALTERNATIVAS VIABLES IDENTIFICADAS	OBJETIVOS FORMULADOS	CRITERIOS PARA PRIORIZAR OBJETIVOS					TOTAL
		Programa de gobierno	Construcción de Paz y ODS	Cierre de brechas	Competitividad	Impacto poblacional	
<i>Deficiencia salones de clases, bibliotecas escolares, laboratorios de química.</i>	<i>Realizar una mejor atención a la comunidad estudiantil de los diferentes centros e instituciones educativas del Municipio De La Sierra Cauca</i>	4	4	4	2	4	18
<i>Proyecto para titulación de los predios de las instituciones educativas</i>	<i>Realizar proyectos para realizar la titulación de los centros e instituciones educativas del municipio</i>	4	3	3	4	4	18
<i>Inseguridad de centros e instituciones educativas</i>	<i>Realizar inversión en el aumento de la seguridad de los centros e instituciones educativas con el fin de garantizar una mejor educación.</i>	4	4	3	4	4	19

Elaborado por: Equipo Alcaldía Municipal de la Sierra Cauca 2016 -2019

TODOS por un Territorio de Paz, Social e Incluyente - SECTOR SALUD

ALTERNATIVAS VIABLES IDENTIFICADAS	OBJETIVOS FORMULADOS	CRITERIOS PARA PRIORIZAR OBJETIVOS					TOTAL
		Programa de gobierno	Construcción de Paz y ODS	Cierre de brechas	Competitividad	Impacto poblacional	
Implementar estrategias colectivas en salud mental y consumo de sustancias psicoactivas (spa)	<i>Reducir el índice de consumo de sustancias psicoactivas</i>	4	4	3	4	4	19
Implementar estrategias colectivas en salud sexual y reproductivas en conjunto con las instituciones educativas	<i>Reducir el índice de adolescentes en embarazo</i>	4	4	3	4	4	19
Articulación con la ese para el mejorar la calidad de las salidas extramurales	<i>Mejorar la calidad de los servicios de salud extramurales</i>	3	4	3	4	4	18
Articulación con la ese para implementar el servicio de atención al usuario(SIAU)	<i>Dar información a los beneficiarios en cuanto a los servicios de salud</i>	3	3	2	4	4	16
Ampliación de cupos en los programas basados en el adulto mayor	<i>Mejorar la cobertura aumentar la cantidad de cupos en programas de adulto mayor con oportunidad de participación</i>	4	4	3	4	4	19

Elaborado por: Equipo Alcaldía Municipal de la Sierra Cauca 2016 -2019

TODOS por un Territorio de Paz, Social e Incluyente
SECTOR AGUA POTABLE Y SANEAMIENTO BASICO

ALTERNATIVAS VIABLES IDENTIFICADAS	OBJETIVOS FORMULADOS	CRITERIOS PARA PRIORIZAR OBJETIVOS					TOTAL
		Programa de gobierno	Construcción de Paz y ODS	Cierre de brechas	Competitividad	Impacto poblacional	
<p>Apoyo de la administración 2016- 2019 para mejorar la calidad de vida del sector rural y urbano, en el sector de agua potable y saneamiento básico. Inyección directa en la inversión presupuestal para el desarrollo del proyecto, a través del municipio de la sierra y el gobierno de la República de Colombia. Factibilidad aprobada económica y ambientalmente del proyecto: acueducto interveredal, así mismo se buscará optimizar o adecuar los acueductos existentes.</p>	<p>Lograr mediante la gestión y el apoyo de la administración 2016-2019; y la inversión del estado a través del Viceministerio de agua y medio ambiente: La consecución y Construcción de un acueducto multiveredal para las veredas de El Jigual, El Naranjal Y El Túnel del municipio de La Sierra. Cauca.</p> <p>Construir un escenario de tranquilidad en la población afectada, llevando el elemento líquido vital, para mejorar la calidad de vida de las personas del Jigual, Naranjal y El Túnel.</p>	4	4	4	4	4	20
<p>Elaboración, formulación, gestión, consecución y ejecución de al menos un proyecto de construcción de PTAP, para zonas con densidad de población alta. Gran interés de solventar y apoyar esta problemática por parte de la administración vigente 2016-2019</p>	<p>Construir una PTAP para el acueducto de la Cabecera Municipal, para elevar los índices de sanidad y de salubridad en el agua, buscando así mejorar la calidad de vida de la población de este sector.</p>	4	4	4	4	4	20

Sistemas de abastecimiento de agua.	Creación nuevos sistemas de abastecimiento de agua. Mejorar sistemas de abastecimiento de agua existentes	4	4	4	4	4	20
Elaboración, gestión, consecución, y ejecución de un proyecto tendiente a satisfacer las necesidades de baterías sanitarias de un gran porcentaje de las personas más necesitadas económicamente.	Abastecer a las comunidades más vulnerables por falta de baterías sanitarias dentro de la administración 2016-2019.	4	4	4	2	4	18
Formulación, elaboración, gestión, consecución y ejecución de un proyecto sobre la construcción de PTAR para comunidades con densidades poblacionales altas, y junto al ello su correcto manejo de recolección de vertimientos para futuros años.	Elaborar al tres proyectos sobre: Construcción de PTAR, para comunidades con alto índice de densidad de población, y ejecutar al menos uno.	4	3	1	3	4	15
Mejoramiento de redes de alcantarillado y construcción de alcantarillas para los sectores que lo necesiten.	Construir tramos de alcantarillado y adecuar sistemas de alcantarillados en los sectores con mayor necesidad.	4	4	1	4	4	17
Basuras, reciclaje y relleno sanitario implementación de la actualización del PGIRS	Mejorar la capacidad del servicio de recolección de basuras. Apoyar al sector reciclador Estudiar la factibilidad de un relleno sanitario. Incentivar el reciclaje de basuras en el Municipio de La sierra. Actualizar el PGIRS	4	4	1	3	4	16

Elaboración, gestión, consecución de los recursos financieros y ejecución del proyecto: construcción de planta de beneficio animal.	<i>Elaborar el proyecto: Construcción de Planta de Beneficio animal para el Municipio de La Sierra, con los requerimientos que la normatividad exige.</i>	1	1	1	4	4	11
--	---	---	---	---	---	---	----

Elaborado por: Equipo Alcaldía Municipal de la Sierra Cauca 2016 -2019

TODOS por un Territorio de Paz, Social e Incluyente - SECTOR DEPORTE

ALTERNATIVAS VIABLES IDENTIFICADAS	OBJETIVOS FORMULADOS	CRITERIOS PARA PRIORIZAR OBJETIVOS					TOTAL
		Programa de gobierno	Construcción de paz y ODS	Cierre de brechas	Competitividad	Impacto poblacional	
Construcción y adecuación de escenarios deportivos y recreativos.	Fortalecer la dotación de escenarios deportivos y recreativos.	4	4	1	2	4	15
Fortalecimiento a la escuela de formación deportiva.	Impulsar la formación deportiva y el buen uso del tiempo libre de los niños, niñas, adolescentes	4	4	1	1	4	14
Fomento y práctica del deporte y la recreación	Fomentar e impulsar la formación deportiva y el buen uso del tiempo libre de los niños, niñas, adolescentes y la población en general del municipio de La Sierra	4	4	1	1	0	10

Elaborado por: Equipo Alcaldía Municipal de la Sierra Cauca 2016 -2019

TODOS por un Territorio de Paz, Social e Incluyente - SECTOR CULTURA

ALTERNATIVAS VIABLES IDENTIFICADAS	OBJETIVOS FORMULADOS	CRITERIOS PARA PRIORIZAR OBJETIVOS					TOTAL
		Programa de gobierno	Construcción de Paz y ODS	Cierre de brechas	Competitividad	Impacto poblacional	
<i>Mejoramiento de la calidad cultural, tanto a nivel de la cabecera como también en el sector rural y los espacios artísticos serán dirigidos a la comunidad afrodescendientes, indígena y campesina.</i>	<i>Mejorar las condiciones artísticas e infraestructurales para la prestación del servicio cultural.</i>	2	3	3	2	3	13
<i>Preservar los talentos autóctonos del municipio donde se fortalecerán con educación para el desarrollo de las expresiones artísticas y culturales.</i>	<i>Ampliar cupos en capacitaciones y promover el acceso a oportunidades a nivel artístico y cultural</i>	2	3	4	2	3	14
<i>Focalización de programas artísticos y culturales flexibles dirigidos a adultos, mujeres cabeza de familia, niños y jóvenes.</i>	<i>Mejorar la calidad de talentos artísticos donde se incrementará la participación cultural.</i>	2	4	3	3	3	15

Elaborado por: Equipo Alcaldía Municipal de la Sierra Cauca 2016 -2019

TODOS por un Territorio de Paz, Social e Incluyente

SECTOR VIVIENDA

ALTERNATIVAS VIABLES IDENTIFICADAS	OBJETIVOS FORMULADOS	CRITERIOS PARA PRIORIZAR OBJETIVOS					TOTAL
		Programa de gobierno	Construcción de Paz y ODS	Cierre de brechas	Competitividad	Impacto poblacional	
<p>Adecuaciones de vivienda en obra negra. Mejoramiento y adecuación de pisos, techos, baterías</p>	<p><i>Elaboración y ejecución de proyectos de adecuación de Vivienda.</i> <i>Adquisición de predios para la Construcción de Vivienda Nueva.</i> <i>Apoyo y/o cofinanciación para la adecuación de viviendas afectadas por fenómenos naturales y Dotación de materiales de construcción.</i></p>	4	4	4	4	4	20
<p>Realización de foros y campañas de información con las temáticas que el instituto nacional de vías-INVIAS, estipula para la construcción de edificaciones que se maneja en el ancho de zona. Alternativas de propagación de información a través de cartillas informativas, programas radiales, redes sociales, entre otras.</p>	<p><i>Concientizar a la comunidad sobre la importancia de conocer las zonas de alto riesgo y de igual forma</i> <i>Socializar la Normatividad establecida para Edificaciones.</i></p>	2	3	1	4	4	14

Gestión en la elaboración de proyecto de vivienda nueva, por medio de entidades gubernamentales y estatales.	<i>Elaboración de un Proyectos de Vivienda nueva en Pro de la población: rural y urbana más necesitada.</i>	4	4	4	4	4	20
Desarrollar proyectos de titulación y legalización de predios formulados	<i>Desarrollar Proyectos de titulación y legalización de predios formulados</i>	3	4	4	4	4	19
Expansión construcción de vivienda	<i>Formular Proyecto de Estudios para expansión de construcción de vivienda de la zona urbana</i>	4	4	4	4	4	20
Esquema de ordenamiento territorial EOT	<i>Formulación de esquema de ordenamiento territorial EOT</i>	4	4	4	4	4	20

Elaborado por: Equipo Alcaldía Municipal de la Sierra Cauca 2016 -2019

TODOS por un Territorio de Paz, Social e Incluyente
SECTOR INFANCIA, ADOLESCENCIA Y JUVENTUD

ALTERNATIVAS VIABLES IDENTIFICADAS	OBJETIVOS FORMULADOS	CRITERIOS PARA PRIORIZAR OBJETIVOS					TOTAL
		Programa de gobierno	Construcción de Paz y ODS	Cierre de brechas	Competitividad	Impacto poblacional	
<i>Apoyar actividades que favorezcan el desarrollo integral de los niños, niñas y adolescentes</i>	<i>Apoyo a actividades con niños, niñas y adolescentes del municipio</i>	3	3	3	3	3	15
<i>Fortalecimiento de programas de atención especializada para adolescentes judicializados por infracciones a la ley penal y seguimiento al finalizar su sanción. (financiación y desarrollo del programa, algunas sanciones: amonestaciones leves, imposición de reglas de conducta o prestación de servicios a la comunidad)</i>	<i>Fortalecer programas de atención para adolescentes judicializados y seguimiento al finalizar su sanción</i>	3	3	3	3	4	16
<i>Restitución de derechos y prevención de violencia intrafamiliar, maltrato infantil y abuso sexual</i>	<i>Restitución de derechos y prevención de violencia intrafamiliar, maltrato infantil y abuso sexual</i>	4	4	3	4	4	19

Fortalecimiento a las escuelas de padres de las 5 instituciones y centros educativos del municipio y apoyo a los encuentros de cuidado de los programas más familias en acción y estrategia de cero a siempre.	<i>fortalecer las escuelas de padres del municipio y apoyar los programas de familias en acción y de cero a siempre</i>	3	3	3	3	3	15
Desde la comisaria de familia atender a la comunidad educativa que no cuenta con psico orientador en problemáticas familiares.	<i>Psico orientar la problemática familiar desde la comisaria de familia</i>	3	3	3	3	4	16
Brindar capacitación constante en comunidad con la articulación de juntas de acción comunal en prevención de violencia intrafamiliar, abuso sexual y maltrato infantil, con el apoyo de los equipos de comisaria, psico orientadores y profesionales de la primera infancia.	<i>capacitar constantemente a la comunidad en prevención de violencia intrafamiliar, abuso sexual y maltrato infantil con profesionales de primera infancia</i>	3	3	3	4	4	17
Acompañamiento y atención al 100% de los casos de violencia intrafamiliar, abuso sexual y maltrato infantil.	<i>Acompañamiento y atención al 100% de los casos de violencia intrafamiliar, abuso sexual y maltrato infantil.</i>	4	4	3	3	4	18
Judicialización del 100% de los casos de violencia sexual y seguimiento y apoyo a víctimas.	<i>Judicialización del 100% de los casos de violencia sexual y seguimiento y apoyo a víctimas.</i>	4	4	3	3	4	18

<p>Implementar el sistema de vigilancia del sistema intrafamiliar, maltrato infantil y abuso sexual siviliga, mediante la creación y capacitación de tres redes socio comunitarias e institucionales para la detección temprana de casos y la instalación del software para el reporte periódico a la secretaria departamental de salud.</p>	<p>implementar el sistema de vigilancia del sistema intrafamiliar, maltrato infantil y abuso sexual SIVIGILA</p>	4	3	4	4	4	19
<p>Implementación de la estrategia IAMI instituciones amigas de la mujer y de la infancia</p>	<p>Implementación de la estrategia IAMI: Instituciones amigas de la mujer y de la infancia</p>	3	3	3	3	4	16
<p>Implementación de la estrategia AIEPI atención integral a las enfermedades prevalentes de la infancia</p>	<p>Implementación de la estrategia AIEPI: atención integral a las enfermedades prevalentes de la infancia</p>	4	4	4	3	4	17

Elaborado por: Equipo Alcaldía Municipal de la Sierra Cauca 2016 -2019

TODOS por un Territorio de Paz, Social e Incluyente - SECTOR GRUPOS VULNERABLES

Alternativas viables identificadas	OBJETIVOS FORMULADOS	CRITERIOS PARA PRIORIZAR OBJETIVOS					TOTAL
		Programa de gobierno	Construcción de Paz y ODS	Cierre de brechas	Competitividad	Impacto poblacional	
Iniciativas de participación de los grupos de adulto mayor y discapacitados	<i>Fomentar la participación de los discapacitados y adulto mayor en procesos de capacitación, deporte y recreación.</i>	3	3	3	3	4	18
Iniciativas de inclusión y participación de todos los entes sociales y étnicos	<i>Aumentar la participación de los grupos sociales, vulnerables y étnicos e incluirlos en todos los programas</i>	3	3	3	3	4	18
Llevar a cabo intervenciones de acompañamiento psicosocial para fortalecer las capacidades resilientes frente a los hechos victimizantes presenciados por la población víctima del conflicto armado. Fortalecer vínculos cohesivos en las relaciones a nivel familiar y social Y de igual modo se fortalece el acompañamiento institucional por entes protectores de la población.	<i>Realizar acompañamiento psicosocial a nivel individual y familiar. Brindar atención inmediata en la asistencia material, médica, psicológica y social que sea necesaria por conducto de los medios gubernamentales, privados, voluntarios, comunitarios y autóctonos.</i>	4	4	3	4	4	19

	<p>Articular a Instituto Colombiano de Bienestar Familiar con enlace de víctimas, para el direccionamiento frente a la población víctima en la inclusión de programas educativos en pro de la dinámica integral de la familia como generadora de bienestar integral.</p>	4	4	3	4	4	19
<p>Propiciar líneas estratégicas y planes operativos pertinentes, tanto para la conformación de asociaciones como para potenciar la estructura de actividades de producción económica de las asociaciones conformadas por víctimas.</p>	<p>Gestionar con los entes territoriales la realización del censo para la población Víctima del Conflicto Armado de La Sierra.</p> <p>Fortalecer enfoques de sostenibilidad económica de acuerdo a la identificación de grupos productivos.</p> <p>Talleres de capacitación para la formación en la realización de modos de producción</p>	2	4	2	2	4	14
<p>Articular instancias institucionales para la ejecución de programas en virtud del marco legal establecido bajo la ley 1448 de 2011.</p>	<p>Realizar apoyo humanitario a la población víctima por desplazamiento forzoso del conflicto armado.</p> <p>Apoyo transversal con la Umata para la creación de proyectos de especies menores y/o huertas caseras.</p>	3	3	2	2	3	13

Elaborado por: Equipo Alcaldía Municipal de la Sierra Cauca 2016 -2019

5.3.2. TODOS por el Desarrollo Económico, Productivo y Competitivo – SECTOR AGROPECUARIO

ALTERNATIVAS VIABLES IDENTIFICADAS	OBJETIVOS FORMULADOS	CRITERIOS PARA PRIORIZAR OBJETIVOS					TOTAL
		Programa de gobierno	Construcción de Paz y ODS	Cierre de brechas	Competitividad	Impacto poblacional	
Formulación y viabilizarían técnica de un distrito de riego. Adquisición e instalación de motobombas. Factibilidad de reservorios y/o pozos profundos.	<i>Impulsar la competitividad rural a través de la provisión de bienes y servicios sectoriales que permitan hacer de las actividades agropecuarias una fuente de riqueza para los productores del campo.</i>	4	4	3	2	4	17
Implementación de parcelas productivas en fincas, colegios y escuelas del municipio, dando a los productores y docentes herramientas, insumos y especies animales o vegetales necesarias para un buen desarrollo agropecuario integral.	<i>Ordenar el territorio rural buscando un mayor uso eficiente del suelo, buscando un enfoque de crecimiento productivo sostenible.</i>	4	4	3	4	4	19
	<i>Disminuir la tasa de pobreza que presenta el municipio y la ampliar la clase media rural a través de una apuesta de inclusión productiva de los campesinos.</i>	4	4	3	4	4	19

Elaborado por: Equipo Alcaldía Municipal de la Sierra Cauca 2016 -2019

TODOS por el Desarrollo Económico, Productivo y Competitivo – SECTOR TRANSPORTE

ALTERNATIVAS VIABLES IDENTIFICADAS	OBJETIVOS FORMULADOS	CRITERIOS PARA PRIORIZAR OBJETIVOS					TOTAL
		Programa de gobierno	Construcción de Paz y ODS	Cierre de brechas	Competitividad	Impacto poblacional	
<p>Gestión de proyectos para el mantenimiento de las vías terciarias del municipio al igual que la construcción de placas en concreto en sitios estratégicos. Mejoramiento de los caminos verdales con participación de las juntas de acción comunal. Realizar el mantenimiento y mejoramiento de puentes peatonales.</p>	<p><i>Elaborar y gestionar un proyecto tendiente a fortalecer las vías terciarias y placas en concreto para sitios considerados estratégicos para mejorar la movilidad. Contratar directamente con las juntas de acción comunal legalmente constituidas convenios solidarios con el propósito de mejorar las vías terciarias y caminos verdales.</i></p>	1	3	4	4	4	16
<p>Formulación de proyectos para la construcción de placa huella</p>	<p><i>Elaborar y ejecutar el proyecto placa huella para vías verdales.</i></p>	4	4	1	4	4	17
<p>Sensibilizar a las personas sobre la importancia de cumplir con las obligaciones establecidas por la ley en el tema de tránsito y transporte. Implementación de policía de tránsito para que destraben las vías, controlen, eduquen y sancionen a los actores de la vía conductores, motociclistas, peatones. Instalación de reductores de velocidad en puntos estratégicos.</p>	<p><i>Implementar junto con inspección de policía una alternativa adecuada de movilidad en la cabecera municipal. Instalar reductores de velocidad. Planes de Transito, Educación, Dotación de equipos Y Seguridad Vial</i></p>	1	1	1	4	4	11

<p>Realización y ejecución de un proyecto para la apertura de nuevas vías en zonas de alta producción agrícola.</p>	<p>Lograr mediante la gestión y el apoyo de la administración 2016-2019; y la inversión del estado a La consecución de recursos para la apertura de tramos de vías.</p>	2	3	4	4	4	17
<p>Fortalecimiento a empresas del parque automotor para que presten un buen servicio.</p>	<p>Fortalecer la empresa de transporte local buscando alternativas que permitan su legalización dentro del mercado.</p>	2	3	2	2	4	13
<p>Desarrollo vial municipal para mejorar la productividad del agro en las zonas veredales potenciales en el comercio de productos agrícolas, y pecuarios.</p>	<p>Desarrollar Proyectos sobre Estudios del Plan Vial Municipal Formulación de Proyecto de factibilidad para apertura de nuevos tramos de vías Construcción de nuevos tramos de vías Mantenimiento de vías Terciarias municipales Adecuación de puentes Construcción de puentes peatonales nuevos Ampliación y Mejoramiento de caminos de herradura Adecuación de alcantarillado pluvial vial existente.</p>	4	4	4	4	4	20

Elaborado por: Equipo Alcaldía Municipal de la Sierra Cauca 2016 -2019

TODOS por el Desarrollo Económico, Productivo y Competitivo – SECTOR SERVICIOS PUBLICOS

Alternativas viables identificadas	Objetivos formulados	CRITERIOS PARA PRIORIZAR OBJETIVOS					TOTAL
		Programa de gobierno	Construcción de Paz y ODS	Cierre de brechas	Competitividad	Impacto poblacional	
Mantenimiento de alumbrado público y cambio de las lámparas en mal estado. Ampliación del servicio de alumbrado público realizar obras de electrificación rural realizar mantenimiento de alumbrado de polideportivos	Formulación de un proyecto de energía alternativa para la cabecera municipal. Realizar el mantenimiento respectivo al existente.	4	4	4	4	4	20
Elaboración y formulación de un proyecto de electrificación.	Actualización y formulación de un proyecto de electrificación para cuatro veredas de la zona occidente del Municipio De La Sierra.	3	3	4	4	4	18
Energía alternativa para alumbrado público	Formular proyectos de energía alternativa sobre alumbrado publico	2	3	4	3	4	16

Elaborado por: Equipo Alcaldía Municipal de la Sierra Cauca 2016 -2019

5.3.3. TODOS los Serranos por la Conservación del Macizo Colombiano – SECTOR AMBIENTAL

ALTERNATIVAS VIABLES IDENTIFICADAS	OBJETIVOS FORMULADOS	CRITERIOS PARA PRIORIZAR OBJETIVOS					TOTAL
		Programa de gobierno	Construcción de Paz y ODS	Cierre de brechas	Competitividad	Impacto poblacional	
<i>Escasa información de la población que conforma el grupo minero en el municipio</i>	<i>Apoyo de gestión en la realización de un censo minero.</i>	2	3	2	3	4	14
<i>Mejoramiento del parque principal a través de reforestaciones con especies ornamentales</i>	<i>Mejorar el parque principal del municipio</i>	3	2	2	4	4	15
<i>Gestión para la formulación del proyecto en generación de un diagnóstico para la descontaminación de la quebrada San Antonio y generación de proyectos para otras afluentes del municipio</i>	<i>Gestionar la formulación para el diagnóstico y descontaminación de algunas afluentes del municipio</i>	3	3	2	4	4	16

Elaborado por: Equipo Alcaldía Municipal de la Sierra Cauca 2016 -2019

TODOS los Serranos por la Conservación del Macizo Colombiano

SECTOR PREVENCIÓN Y ATENCIÓN DE DESASTRES

ALTERNATIVAS VIABLES IDENTIFICADAS	OBJETIVOS FORMULADOS	CRITERIOS PARA PRIORIZAR OBJETIVOS					TOTAL
		Programa de gobierno	Construcción de Paz y ODS	Cierre de brechas	Competitividad	Impacto poblacional	
1- realizar análisis de riesgo para descartar zonas de riesgo inminente y ubicar zonas seguras para la ocupación del territorio 2- reubicación de viviendas en alto riesgo de ser destruidas. 3- construcción de obras de mitigación. Planes de mejoramiento de vivienda. 4- poner en marcha el plan de gestión del riesgo de desastres y estrategia de respuesta a emergencias	Brindar atención a población en situación de riesgo por desastres naturales.	4	4	3	4	4	19
1- capacitación en buenas prácticas agrarias y atención a incendios forestales y estructurales 2- dotación y adquisición de vehículo para la reacción rápida a los organismos de socorro 3- actualización del plan y la estrategia de respuesta en la gestión del riesgo 4- implementar la respuesta a emergencias y desastres.	Reducir los incendios forestales a través de la capacitación en prácticas agrarias adecuadas que nos ayuden a mitigar el cambio climático.	2	4	4	4	4	18
Levantamiento de mapas temáticos en lugares de riesgo. (movimientos en masa, incendios, avalanchas, sismos, avenidas torrenciales)	Desarrollar la cartografía, mantener y garantizar el proceso de conocimiento del riesgo, reducción del riesgo y manejo de desastres	1	1	1	2	4	9

Elaborar , gestionar y ejecutar proyectos de mejoramiento de vivienda	<i>Disminuir las familias en situación de riesgo</i>	3	4	2	3	4	16
Sensibilización para la erradicación de ventas ilegales, cierre de sitios de venta ilegales.	<i>cerrar las ventas ilegales de combustibles</i>	1	1	1	3	2	8

Elaborado por: Equipo Alcaldía Municipal de la Sierra Cauca 2016 -2019

5.3.4. **TODOS por una Administración Ética, Participativa y de Buen Gobierno** **SECTOR EQUIPAMIENTO**

ALTERNATIVAS VIABLES IDENTIFICADAS	OBJETIVOS FORMULADOS	CRITERIOS PARA PRIORIZAR OBJETIVOS					TOTAL
		Programa de gobierno	Construcción de Paz y ODS	Cierre de brechas	Competitividad	Impacto poblacional	
Adecuaciones de instituciones públicas y salones culturales y demás instituciones o establecimientos que se encuentren bajo la responsabilidad de la administración municipal.	<i>Elaboración y ejecución de proyectos sobre adecuación de instituciones públicas y salones culturales. Dotación de materiales de construcción. Mejoramiento en el lucimiento estético. Adecuación de las estructuras. Realizar mantenimiento de cementerios comunitarios formular proyecto para la consecución de equipo de topografía, y equipo de hidrología. Proyecto construcción Alcaldía Municipal formulación proyecto planta de beneficio animal</i>	4	4	1	4	4	17

<p>Gestión para la elaboración de estudios de velocidad para elaborar los diseños de señalización vial. Gestión de un proyecto que busque la consecución de señales de prevención, información y orientación vial. Además de ello la consecución de reductores de velocidad.</p>	<p>Disminuir la reducción de la tasa de accidentalidad del parque automotor.</p> <p>Además de ello, organizar y orientar la señalización vial de la vía principal del municipio.</p>	2	4	1	2	4	13
<p>Gestión para un proyecto sobre la consecución de hidrantes, incluyendo estudios de ubicación y construcción.</p>	<p>Frente a una eventual necesidad de incendio, la comunidad de la sierra debe tener herramientas necesarias para controlar incendios de gran envergadura.</p>	1	4	1	1	4	11
<p>Gestión para la elaboración y ejecución de proyectos de infraestructura deportiva como: construcción de cubiertas construcción de polideportivos adecuación de los existentes.</p>	<p>Construir un Centro de Integración ciudadana para la cabecera municipal. Así mismo ampliar la cobertura en infraestructura deportiva en las veredas que aún no hayan sido beneficiadas.</p>	4	4	4	4	4	20
<p>Gestión para ampliar y mejorar la cobertura en infraestructura escolar como: la construcción y adecuación de establecimientos escolares.</p>	<p>Mejorar la calidad en infraestructura educativa de las instituciones del Municipio de La Sierra.</p> <p>Ampliar la cobertura en Infraestructura educativa de las veredas que carezcan de colegios y escuelas.</p>	4	4	4	4	4	20

Fortalecimiento al parque automotor	Formular Proyecto para el Fortalecimiento del parque automotor						
	Realizar Mantenimiento de equipo automotor existente						
	Gestionar proyecto para la consecución de un carro recolector de basura	2	1	1	4	3	11
	Programa de endeudamiento para adquisición de maquinaria y equipos						

Elaborado por: Equipo Alcaldía Municipal de la Sierra Cauca 2016 -2019

TODOS por una Administración Ética, Participativa y de Buen Gobierno

SECTOR DESARROLLO COMUNITARIO

ALTERNATIVAS VIABLES IDENTIFICADAS	OBJETIVOS FORMULADOS	CRITERIOS PARA PRIORIZAR OBJETIVOS					TOTAL
		Programa de gobierno	Construcción de Paz y ODS	Cierre de brechas	Competitividad	Impacto poblacional	
Focalización de programas educativos con entes del estado como el SENA, LA ESAP y la administración municipal y fortalecimiento o la creación de manuales de convivencia	Crear ayudas didácticas y manuales de convivencia para la educación de líderes y lideresas de todos los sectores	3	3	4	4	4	18

Iniciativas de inclusión y participación de todos los entes sociales y étnicos	<i>Aumentar la participación de los grupos sociales, vulnerables y étnicos e incluirlos en todos los programas</i>	3	3	3	3	4	16
Mejoramiento de la calidad de manejo y apropiación de cada uno de los entes y buscar recursos para infraestructura	<i>Generar confianza y apropiación de los entes sociales, además de buscar recursos para mejoramiento de instituciones</i>	3	3	3	3	3	15
Mejoramiento de los lugares turísticos del municipio	<i>Reconocer y adecuar los sitios sagrados y nativos culturales y turísticos del municipio</i>	3	3	3	3	4	16
Encuentros comunitarios para todos	<i>Crear espacios para tratar temas y de identificación de la problemática de los sectores generando alternativas y posibles soluciones</i>	3	4	4	3	4	18
Equidad de géneros	<i>Creación de la secretaria de la mujer quien sería responsable de articular y crear la política de mejorar el buen vivir de la mujer serrana</i>	3	3	3	3	4	16
Equidad de géneros	<i>Reconocer y respetar la diversidad sexual y su vinculación a la vida social del municipio</i>	3	3	3	3	4	16

Elaborado por: Equipo Alcaldía Municipal de la Sierra Cauca 2016 -2019

TODOS por una Administración Ética, Participativa y de Buen Gobierno
SECTOR FORTALECIMIENTO INSTITUCIONAL

ALTERNATIVAS VIABLES IDENTIFICADAS	OBJETIVOS FORMULADOS	CRITERIOS PARA PRIORIZAR OBJETIVOS					TOTAL
		Programa de gobierno	Construcción de paz y ODS	Cierre de brechas	Competitividad	Impacto poblacional	
Constitución y fortalecimiento de los espacios de participación e interlocución (Cmdr, Compos, consejo de juventud y mujer, entre otros)	<i>Realizar la constitución de espacios de participación</i>	3	3	3	3	3	15
Eventos de socialización de informes, rendición de cuentas y construcción de proyectos; fortalecer los mecanismos de prevención, investigación y sanción de actos de corrupción y la efectividad del control de la gestión pública ley 1474 de 2011	<i>Realizar eventos de socialización para rendición de cuentas y fortalecimiento institucional en la prevención de actos de corrupción en la gestión pública</i>	4	3	3	3	4	17
Formación de los funcionarios de la administración municipal y sus enlaces en temas relacionados con el sector al cual están vinculados, comunicación asertiva, tecnologías de la información, la comunicación y el trabajo en equipo	<i>Formar a los funcionarios de manera eficaz en sistemas de información y trabajo en equipo</i>	3	3	3	3	4	16

Formar y gestionar la comunicación municipal a través de una estrategia y un plan medios, elaboración y diseño del manual de imagen corporativa de la alcaldía municipal	<i>Informar en los diferentes medios de comunicación sobre los programas y las metas cumplidas durante este periodo</i>	3	3	3	3	3	15
Fortalecer el sistema integrado de gestión MECI-calidad con la estandarización de formatos precontractuales y contractuales de conformidad con la normatividad vigente	<i>Fortalecer el sistema integrado de gestión MECI-calidad de acuerdo con la normatividad vigente</i>	4	3	3	3	3	16
Modernización del plan de ordenamiento territorial partiendo del expediente municipal	<i>Modernización del plan de ordenamiento territorial</i>	4	3	3	4	3	17

Elaborado por: Equipo Alcaldía Municipal de la Sierra Cauca 2016 -2019

TODOS por una Administración Ética, Participativa y de Buen Gobierno
SECTOR JUSTICIA Y CIUDADANIA ACTIVA

ALTERNATIVAS VIABLES IDENTIFICADAS	OBJETIVOS FORMULADOS	CRITERIOS PARA PRIORIZAR OBJETIVOS					TOTAL
		Programa de gobierno	Construcción de Paz y ODS	Cierre de brechas	Competitividad	Impacto poblacional	
Promover en los ciudadanos la cultura política y de la participación	<i>Promover en los ciudadanos la cultura política y de la participación</i>	3	3	3	3	4	16
Promoción y prevención de los derechos humanos	<i>Promover y garantizar la prevención de los derechos humanos</i>	4	4	4	3	4	19
Articulación institucional y sociedad civil para concertar programas de paz y el postconflicto, a través de la realización de foros, talleres, conversatorios y mesas de trabajo	<i>Realizar una correcta articulación de los programas de concertación y consecución de paz y postconflicto</i>	4	4	4	3	4	19

Elaborado por: Equipo Alcaldía Municipal de la Sierra Cauca 2016 -2019

5.4. Ejes Estratégicos

Todos por un Territorio de Paz, Social e Incluyente

SECTOR EDUCACIÓN

Objetivos priorizados por dimensión	NOMBRE DEL EJE ESTRATÉGICO	OBJETIVO DEL EJE ESTRATÉGICO
Lograr la titulación de los centros e instituciones educativas del municipio	Titulación de predios para centros e instituciones educativas	Realizar proyectos para realizar la titulación de los centros e instituciones educativas
Inseguridad de centros e instituciones educativas	Por una educación garantizada la seguridad esta priorizada.	Garantizar el enmallado para poder realizar un aseguramiento de los bienes y enceres de las instituciones educativas y centros educativos.
Aprovechamiento del tiempo libre		

SECTOR SALUD

OBJETIVOS PRIORIZADOS POR DIMENSIÓN	NOMBRE DEL EJE ESTRATÉGICO	OBJETIVO DEL EJE ESTRATÉGICO
Reducir el índice de consumo de sustancias psicoactivas	Mejorando condiciones de vida y el desarrollo social de La Sierra	Garantizar la equidad social a través de los servicios de salud, estrategias en programas de salud y adulto mayor
Reducir el índice de adolescentes en embarazo		
Ampliación de cupos en programas de adulto mayor con oportunidad de participación		

SECTOR AGUA POTABLE Y SANEAMIENTO BASICO

OBJETIVOS PRIORIZADOS POR DIMENSIÓN	NOMBRE DEL EJE ESTRATÉGICO	OBJETIVO DEL EJE ESTRATÉGICO
Construir una PTAP para el acueducto de la cabecera municipal, para elevar los índices de sanidad y de salubridad en el agua, buscando así mejorar la calidad de vida de la población de este sector.	Desarrollo económico, productivo y competitivo.	Dinamizar la economía del municipio de la sierra mediante la implementación de procesos organizativos, sostenibles, y competitivos orientados al fortalecimiento del
Elaborar el proyecto: construcción de planta de sacrificio para el municipio de la sierra, con los requerimientos que la normatividad exige.		

<p>Implementar la construcción de acueductos veredales y multiveredales para atender las necesidades básicas insatisfechas en este sector, rigiéndose por la normatividad establecida en el manejo y distribución del agua, para ampliar la cobertura de acueductos municipales.</p>		<p>aparato productivo, agroindustrial y comercial para la generación de ingresos económicos que contribuyan a mejorar las condiciones de calidad de vida de la población serrana.</p>
<p>Fortalecer la infraestructura existente en la captación y distribución del agua a poblaciones vulnerables, conformadas por núcleos familiares de escasos recursos, población infantil, zonas distantes de la cabecera municipal.</p>		
<p>Potencializar la producción agropecuaria y con ello impulsar la economía de la región y del municipio: elaborando, gestionando, ejecutando y manteniendo obras de construcción que permitan llevar progreso a las familias serranas.</p>		
<p>Abastecer a las comunidades más vulnerables por falta de baterías sanitarias dentro de la administración 2016-2019.</p>		
<p>Elaborar al tres proyectos sobre: construcción de PTAR, para comunidades con alto índice de densidad de población, y ejecutar al menos uno.</p>		
<p>Construir tramos de alcantarillado y adecuar sistemas de alcantarillados en los sectores con mayor necesidad.</p>		
<p>Mejorar la capacidad del servicio de recolección de basuras. Estudiar la factibilidad de un relleno sanitario. Incentivar el reciclaje de basuras en el Municipio De La Sierra.</p>		

SECTOR DEPORTE

Objetivos priorizados por dimensión	Nombre del Eje Estratégico	Objetivo del Eje Estratégico
<p>Construcción y adecuación de escenarios deportivos y recreativos.</p>	<p>Transformación social a través de deporte y la recreación</p>	<p>Brindar espacios de encuentro a través de las actividades deportivas y recreativas, asegurando la participación ciudadana activa, dinámica y permanente en el Municipio, dichas actividades están dirigidas al fomento y práctica de la Paz, así de esta manera las comunidades continúen cultivando valores y alimentando el antiguo principio "Mente sana en cuerpo sano".</p>
<p>Fortalecimiento a la escuela de formación deportiva.</p>		
<p>Fomento y práctica del deporte y la recreación</p>		

SECTOR CULTURA

<i>Objetivos priorizados por dimensión</i>	<i>Nombre del Eje Estratégico</i>	<i>Objetivo del Eje Estratégico</i>
<i>Aumentar la cobertura en la formación , conservación artística en música, danza, expresión oral y artesanías</i>	<i>Mejores condiciones de vida Cultural para un desarrollo social</i>	<i>Garantizar la equidad cultural a través de ampliación de los servicios básicos a la población del municipio.</i>
<i>Ocupación de los espacio y talentos propios de nuestra región</i>		

SECTOR VIVIENDA

<i>Objetivos priorizados por dimensión</i>	<i>Nombre del eje estratégico</i>	<i>Objetivo del eje estratégico</i>
<i>Elaboración y ejecución de proyectos de adecuación de vivienda.</i>	<i>Desarrollo económico, productivo y competitivo.</i>	<i>Dinamizar la economía del Municipio de La Sierra mediante la implementación de procesos organizativos, sostenibles, y competitivos orientados al fortalecimiento del aparato productivo, agroindustrial y comercial para la generación de ingresos económicos que contribuyan a mejorar las condiciones de calidad de vida de la población serrana.</i>
<i>Adquisición de predios para la construcción de vivienda nueva.</i>		
<i>Apoyo y/o cofinanciación para la adecuación de viviendas afectadas por fenómenos naturales</i>		
<i>Dotación de materiales de construcción para viviendas que según estudios de evaluación lo consideren necesario.</i>		
<i>Concientizar a la comunidad sobre la importancia de conocer las zonas de alto riesgo y de igual forma socializar la normatividad establecida para edificaciones.</i>		
<i>Desarrollar proyectos de titulación y legalización de predios formulados</i>		
<i>Formular proyecto de estudios para expansión de construcción de vivienda de la zona urbana formulación de esquema de ordenamiento territorial EOT</i>		

SECTOR INFANCIA, ADOLESCENCIA Y JUVENTUD

Objetivos priorizados por dimensión	Nombre del eje estratégico	Objetivo del eje estratégico
Restitución de derechos y prevención de violencia intrafamiliar, maltrato infantil y abuso sexual	infancia adolescencia y juventud	Garantizar a los niños, niñas y adolescentes su pleno y armonioso desarrollo para que crezcan en el seno de la familia y la comunidad en un ambiente de felicidad, amor y comprensión (Artículo 1° ley 1098 de 2006), a través de la implementación de la política
Implementar el sistema de vigilancia del sistema intrafamiliar, maltrato infantil y abuso sexual siviigila		
Judicialización del 100% de los casos de violencia sexual y seguimiento y apoyo a víctimas.		
Acompañamiento y atención al 100% de los casos de violencia intrafamiliar, abuso sexual y maltrato infantil.		
Capacitar constantemente a la comunidad en prevención de violencia intrafamiliar, abuso sexual y maltrato infantil con profesionales de primera infancia		
Implementación de la estrategia AIEPI atención integral a las enfermedades prevalentes de la infancia		

SECTOR GRUPOS VULNERABLES

Objetivos priorizados por dimensión	Nombre del eje estratégico	Objetivo del eje estratégico
Fortalecer el liderazgo de los grupos vulnerables en los diferentes entes presentes en el municipio	Educación como medio de transformación social e incluyente para los sectores del municipio	Mantener la equidad e igualdad entre todos los sectores sociales (campesinos, indígenas, mujer, vulnerable, LGBTI, adulto mayor etc)
Aumentar la participación de los grupos sociales, vulnerables y étnicos e incluirlos en todos los programas		
Crear espacios para tratar temas y de identificación de la problemática de los sectores generando alternativas y posibles soluciones		
Realizar acompañamiento psicosocial a nivel individual y familiar. Brindar atención inmediata en la asistencia material, médica, psicológica y social que sea necesaria por conducto de los medios gubernamentales, privados, voluntarios, comunitarios y autóctonos.	Transformación social e incluyente	Generar cambios de actitudes y comportamientos individuales y colectivos, mediante la implementación de estrategias

<p>Articular a instituto colombiano de bienestar familiar con enlace de víctimas, para el direccionamiento frente a la población víctima en la inclusión de programas educativos en pro de la dinámica integral de la familia como generadora de bienestar integral.</p>		<p>pedagógicas para el fortalecimiento de la convivencia y el respeto por la vida.</p>
<p>Aumentar la participación de los grupos sociales, vulnerables y étnicos e incluirlos en todos los programas</p>		
<p>Fomentar la participación de los discapacitados y adulto mayor en procesos de capacitación, deporte y recreación.</p>		
<p>Gestionar con los entes territoriales la realización del censo para la población víctima del conflicto armado de la sierra. Fortalecer enfoques de sostenibilidad económica de acuerdo a la identificación de grupos productivos. Talleres de capacitación para la formación en la realización de modos de producción</p>		
<p>Realizar apoyo humanitario a la población víctima por desplazamiento forzoso del conflicto armado. Apoyo transversal con la umata para la creación de proyectos de especies menores y/o huertas caseras.</p>		

5.4.2. TODOS por el desarrollo económico, productivo y competitivo

SECTOR AGROPECUARIO

OBJETIVOS PRIORIZADOS POR DIMENSIÓN	NOMBRE DEL EJE ESTRATÉGICO	OBJETIVO DEL EJE ESTRATÉGICO
<p>Impulsar la competitividad rural a través de la provisión de bienes y servicios sectoriales que permitan hacer de las actividades agropecuarias una fuente de riqueza para los productores del campo.</p>	<p>Desarrollo Económico, Productivo y Competitivo</p>	<p>Mejorar la economía del Municipio de La Sierra mediante la implementación de procesos organizativos, sostenibles y competitivos</p>

<p>Acelerar la salida de la pobreza y la ampliación de la clase media rural a través de una apuesta de inclusión productiva de los campesinos.</p>		<p>orientados al fortalecimiento del aparato productivo, agroindustrial y comercial para la generación de ingresos económicos que contribuyan a mejorar las condiciones de calidad de vida de la población serrana.</p>
<p>Ordenar el territorio rural buscando un mayor uso eficiente del suelo bajo un enfoque de crecimiento productivo sostenible.</p>		

SECTOR TRANSPORTE

Objetivos priorizados por dimensión	Nombre del eje estratégico	Objetivo del eje estratégico
<p>Contratar directamente con las juntas de acción comunal legalmente constituidas convenios solidarios con el propósito de mejorar las vías terciarias y caminos interveredales.</p>	<p>Desarrollo económico, productivo y competitivo.</p>	<p>Dinamizar la economía del Municipio de La Sierra mediante la implementación de procesos organizativos, sostenibles, y competitivos orientados al fortalecimiento del aparato productivo, agroindustrial y comercial para la generación de ingresos económicos que contribuyan a mejorar las condiciones de calidad de vida de la población serrana.</p>
<p>Elaborar y ejecutar el proyecto placa huella para vías veredales.</p>		
<p>Implementar junto con inspección de policía una alternativa adecuada de movilidad en la cabecera municipal, e instalar reductora de velocidad.</p>		
<p>Fortalecer la empresa de transporte local buscando alternativas que permitan su legalización dentro del mercado.</p>		
<p>Desarrollar proyectos sobre estudios del plan vial municipal formulación de proyecto de factibilidad para apertura de nuevos tramos de vías construcción de nuevos tramos de vías mantenimiento de vías terciarias municipales planes de tránsito, educación, dotación de equipos y seguridad vial</p>		
<p>Adecuación de puentes construcción de puentes peatonales nuevos ampliación y mejoramiento de caminos de herradura adecuación de alcantarillado pluvial vial existente.</p>		

SECTOR SERVICIOS PUBLICOS

Objetivos priorizados por dimensión	Nombre del eje estratégico	Objetivo del eje estratégico
<p><i>Realizar el mantenimiento de alumbrado público ampliar el servicio de alumbrado público formular, conseguir y ejecutar proyectos de electrificación formular proyectos de energía alternativa sobre alumbrado público realizar obras de electrificación rural realizar mantenimiento de alumbrado de polideportivos formular proyecto para la implementación de gas natural domiciliario</i></p>	<p>Desarrollo económico, productivo y competitivo.</p>	<p><i>Dinamizar la economía del Municipio de La Sierra mediante la implementación de procesos organizativos, sostenibles, y competitivos orientados al fortalecimiento del aparato productivo, agroindustrial y comercial para la generación de ingresos económicos que contribuyan a mejorar las condiciones de calidad de vida de la población serrana.</i></p>

5.4.3. TODOS los Serranos por la Conservación del Macizo Colombiano

SECTOR AMBIENTAL

Objetivos priorizados por dimensión	Nombre del eje estratégico	Objetivo del eje estratégico
<p><i>Reforestaciones y aislamiento de zonas de importancia ecológica.</i></p> <p><i>Construcción de viveros forestales con especies nativas</i></p> <p><i>Compra de predios en áreas de nacimientos de agua</i></p> <p><i>Capacitaciones de enfoque ambiental y campañas ambientales</i></p> <p><i>Apoyo a grupos de reciclaje</i></p> <p><i>Implementación de puntos ecológicos en el municipio</i></p> <p><i>Restauración del parque principal a través de especies ornamentales</i></p>	<p>Desarrollo, económico, productivo y competitivo</p>	<p><i>Dinamizar la economía del Municipio de La Sierra mediante la implementación de procesos organizativos, sostenibles y competitivos orientados al fortalecimiento del aparato productivo, agroindustrial y comercial para la generación de ingresos económicos que contribuyan a mejorar las condiciones de calidad de vida de la población serrana.</i></p>

Apoyo de gestión al diagnóstico de descontaminación de la Quebrada San Antonio		Incrementar la productividad y competitividad del sector minero en el Municipio.
Acompañamiento y gestión de proyectos enfocados a mitigar el daño ambiental		
Apoyo de gestión en la realización de un censo minero.		

SECTOR PREVENCIÓN Y ATENCIÓN DE DESASTRES

Objetivos priorizados por dimensión	Nombre del eje estratégico	Objetivo del eje estratégico
Brindar atención a población en situación de riesgo por desastres naturales.	Todos manos a la prevención	Atender las familias damnificadas, promover la equidad y el desarrollo sostenible de las comunidades de la sierra, reduciendo la vulnerabilidad de la población en situación de riesgo de desastres
Reducir los incendios forestales a través de la capacitación en prácticas agrarias adecuadas que nos ayuden a mitigar el cambio climático.		
Disminuir las familias en situación de riesgo por viviendas averiadas		
Mejorar la calidad de vida de la comunidad de la sierra que está damnificada o se encuentra en situación de riesgo	La Sierra sin riesgos	Promover la seguridad de la población en situación de riesgo
Prevenir situaciones de riesgo por accidentes de tránsito		
Disminuir los índices de muertes y heridos por arma blanca en sitios de aglomeración de público		

Elaborado por: Equipo Alcaldía Municipal de la Sierra Cauca 2016 -2019

5.4.4. TODOS por una Administración Ética, Participativa y De Buen Gobierno

SECTOR EQUIPAMIENTO

Objetivos priorizados por dimensión	Nombre del eje estratégico	Objetivo del eje estratégico
<p><i>Formular proyecto para el fortalecimiento del parque automotor realizar mantenimiento de equipo automotor existente desarrollar la construcción de zonas verdes y/o parques realizar mantenimiento de cementerios comunitarios gestionar proyecto para la consecución de un carro recolector de basura formular proyecto para la consecución de equipo de topografía, y equipo de hidrología. Proyectos para la construcción de salones culturales programa de endeudamiento para adquisición de maquinaria y equipos proyecto construcción alcaldía municipal formulación proyecto planta de beneficio animal</i></p>	<p>Desarrollo económico, productivo y competitivo.</p>	<p><i>Dinamizar la economía del Municipio de La Sierra mediante la implementación de procesos organizativos, sostenibles, y competitivos orientados al fortalecimiento del aparato productivo, agroindustrial y comercial para la generación de ingresos económicos que contribuyan a mejorar las condiciones de calidad de vida de la población serrana.</i></p>
<p><i>Gestionar y elaborar proyectos sobre adecuación de instituciones públicas y salones culturales gestionar y elaborar proyectos de suministros de materiales de construcción para: mejoramiento en el lucimiento estético de aulas educativas y adecuación de las estructuras existentes.</i></p>		
<p><i>Disminuir la reducción de la tasa de accidentalidad del parque automotor buscando organizar y orientar la señalización vial de la vía principal del municipio.</i></p>		
<p><i>Gestionar un proyecto sobre la factibilidad técnica para la construcción de hidrantes en la cabecera municipal.</i></p>		

<p>Construir un centro de integración ciudadana para la cabecera municipal. Así mismo ampliar la cobertura en infraestructura deportiva en las veredas que aún no hayan sido beneficiadas.</p>		
<p>Mejorar la calidad en infraestructura educativa de las instituciones del municipio de La Sierra.</p>		
<p>Ampliar la cobertura en infraestructura educativa de las veredas que carezcan de colegios y escuelas.</p>		

SECTOR DESARROLLO COMUNITARIO

Objetivos priorizados por dimensión	Nombre del eje estratégico	Objetivo del eje estratégico		
<p>Adecuar los sitios sagrados , nativos, culturales y turísticos del municipio</p> <p>Inclusión y participación para todos</p> <p>Mejorar el entorno de empleo municipal</p>	<p><i>Búsqueda de un buen vivir en nuestro territorio para todos</i></p>	<p><i>Reconocer lugares estratégicos y turísticos del municipio</i></p>		
<p>Fortalecer a través de aprendizajes el liderazgo de grupos sociales PSRS que mejoren su trabajo social</p> <p>Aumentar la participación de los grupos sociales, vulnerables y étnicos e incluirlos en todos los programas</p> <p>Crear espacios para tratar temas y de identificación de la problemática de los sectores generando alternativas y posibles soluciones</p>			<p><i>Educación como medio de transformación social e incluyente para los sectores del municipio</i></p>	<p><i>Mantener la equidad e igualdad entre todos los sectores sociales (campesinos, indígenas, mujer, vulnerable, LGBTI, adulto mayor etc)</i></p>
<p>Crear inclusión de la mujer</p> <p>Crear la secretaria de la mujer</p> <p>Apoyar mujeres cabeza de hogar</p>				

SECTOR FORTALECIMIENTO INSTITUCIONAL

Objetivos priorizados por dimensión	Nombre del eje estratégico	Objetivo del eje estratégico
Realizar eventos de socialización para rendición de cuentas y fortalecimiento institucional en la prevención de actos de corrupción en la gestión pública	Fortalecimiento institucional	Fortalecer la institucionalidad, con mecanismos que promuevan el mejoramiento de la gestión y apoyo administrativo, prestando los servicios municipales de manera eficaz y transparente
Modernización del plan de ordenamiento territorial		
Fortalecer el sistema integrado de gestión meci-calidad de acuerdo con la normatividad vigente		
Formar a los funcionarios de manera eficaz en sistemas de información y trabajo en equipo		
Informar en los diferentes medios de comunicación sobre los programas y las metas cumplidas durante este periodo		
Realizar la constitución de espacios de participación		

SECTOR JUSTICIA Y CIUDADANIA ACTIVA

Objetivos priorizados por dimensión	Nombre del eje estratégico	Objetivo del eje estratégico
Promover en los ciudadanos la cultura política y de la participación	Justicia y ciudadanía activa	Propiciar acciones conjuntas con las instituciones relacionadas con el Postconflicto, para desarrollar acciones encaminadas a la paz avanzando hacia el goce efectivo de los derechos humanos de todos los habitantes del municipio de La Sierra
Promover y garantizar la prevención de los derechos humanos		
Realizar una correcta articulación de los programas de concertación y consecución de paz y postconflicto		

5.5. Estructuración de Programas

5.5.1. TODOS por un Territorio de Paz, Social e Incluyente

SECTOR EDUCACIÓN

NOMBRE DEL PROGRAMA	OBJETIVO(S) DE PROGRAMA	PRODUCTOS ASOCIADOS AL PROGRAMA	INFLUENCIA GEOGRÁFICA DEL PROGRAMA
TITULACION DE PREDIOS PARA CENTROS E INSTITUCIONES EDUCATIVAS	Realizar la titulación de los centros e instituciones educativas.	Se asocia a infraestructura para poder contar con los recursos necesarios que requiere	la influencia geográfica abarca todas los centros e instituciones educativas del municipio de La Sierra
POR UNA EDUCACIÓN GARANTIZADA LA SEGURIDAD ESTA PRIORIZADA.	Realizar y ejecutar proyectos para el enmallado de todas las instituciones y centros educativos	Se asocia a infraestructura para poder contar con los recursos tecnicos necesarios que requiere cada uno de los proyectos de las instituciones	La influencia geográfica abarca todas las zonas del municipio de La Sierra
EDUCACIÓN ACTUALIZADA	Realizar y ejecutar el transporte escolar para mejorar los niveles de educación en el municipio De La Sierra.	Se asocia a la comunidad beneficiada del transporte escolar	la influencia geográfica abarca todas las zonas del municipio de la sierra

SECTOR SALUD

NOMBRE DEL PROGRAMA	OBJETIVO(S) DE PROGRAMA	PRODUCTOS ASOCIADOS AL PROGRAMA	INFLUENCIA GEOGRÁFICA DEL PROGRAMA
SALUD INFANTIL	Mejorar con las actividades colectivas de salud infantil propuestas por el ministerio de salud asociadas a la problemática del municipio.	Cumplir las acciones colectivas de salud infantil propuestas por el ministerio asociadas al municipio.	zona norte, sur, oriente , occidente y centro

SALUD SEXUAL Y REPRODUCTIVA	<i>Cumplir con las actividades colectivas de salud sexual y reproductiva, propuestas por el ministerio de salud asociadas a la problemática del municipio.</i>	<i>Cumplir las acciones colectivas de salud sexual y reproductiva propuestas por el ministerio asociadas al municipio.</i>	<i>zona norte, sur, oriente, occidente y centro</i>
SALUD MENTAL	<i>Cumplir con las actividades colectivas de salud mental, propuestas por el ministerio de salud asociadas a la problemática del municipio.</i>	<i>Cumplir las acciones colectivas de salud mental propuestas por el ministerio asociadas al municipio.</i>	<i>zona norte, sur, oriente, occidente y centro</i>
ENFERMEDADES CRONICAS TRANSMISIBLES	<i>Cumplir con las actividades colectivas de salud enfermedades crónicas transmisibles, propuestas por el ministerio de salud asociadas a la problemática del municipio.</i>	<i>Cumplir las acciones colectivas de salud enfermedades crónicas transmisibles propuestas por el ministerio asociadas al municipio.</i>	<i>zona norte, sur, oriente, occidente y centro</i>
ENFERMEDADES CRONICAS NO TRANSMISIBLES	<i>Cumplir con las actividades colectivas de salud enfermedades crónicas no transmisibles, propuesta por el ministerio de salud asociadas a la problemática del municipio.</i>	<i>Cumplir las acciones colectivas de salud enfermedades crónicas no transmisibles propuestas por el ministerio asociadas al municipio.</i>	<i>zona norte, sur, oriente, occidente y centro</i>
NUTRICION	<i>Mejorar con las actividades colectivas de salud nutrición propuestas por el ministerio de salud asociadas a la problemática del municipio.</i>	<i>Cumplir las acciones colectivas de salud nutrición propuestas por el ministerio asociadas al municipio.</i>	<i>zona norte, sur, oriente, occidente y centro</i>
GESTIÓN	<i>Apoyo a la gestión en salud pública</i>	<i>Apoyar en las actividades anexas a salud pública por la resolución 518 de 2015</i>	<i>zona norte, sur, oriente, occidente y centro</i>

SECTOR AGUA POTABLE Y SANEAMIENTO BASICO

NOMBRE DEL PROGRAMA	OBJETIVO(S) DE PROGRAMA	PRODUCTOS ASOCIADOS AL PROGRAMA	INFLUENCIA GEOGRÁFICA DEL PROGRAMA
MAS AGUA PARA TODOS	<p>A través de la construcción de acueductos multiveredal, la optimización y el mejoramiento de los existentes, la formulación de proyectos para construcción de acueductos y PTAP, el mejoramientos de sistemas de abastecimientos de agua y la creación de nuevos; se fomentaran y se impulsaran zonas agrícolas, pecuarias, ganaderas, comerciales y residenciales; con un impacto progresivo y amigable con el medio ambiente, en el ámbito social, económico, saludable, y productivo que el municipio requiere para solucionar los problemas en la falta de cobertura del agua, en su distribución y eficiencia.</p>	<p>Acueductos optimizados y mejorados. Acueductos nuevos. Proyectos formulados para la construcción de acueductos. Proyecto PTAP Sistemas de Abastecimiento de agua mejorados Sistemas de abastecimiento de agua nuevos</p>	<p>Veredas y/o cabecera, de las distintas zonas que conforman el municipio que en el diagnóstico y a través de la priorización de necesidades, hayan establecido la problemática a ser solucionada para este periodo administrativo.</p>
SIERRA LIMPIA	<p>Mejorar y adecuar el manejo de residuos sólidos. Fortalecer el reciclaje a través de campañas de sensibilización y capacitaciones al personal que realiza esta labor como a la comunidad en general. Estudiar la factibilidad de construir un relleno sanitario en el municipio.</p>	<p>Actualización e Integración del PGIRS Fortalecimiento del reciclaje Proyecto de estudio para evaluar la factibilidad sobre la disposición de residuos sólidos en un relleno sanitario Un equipo de bombeo para extracción de residuos sólidos. Apoyo al sector reciclador: Equipo logístico de trabajo Capacitaciones al personal involucrado referentes al reciclaje. Capacitaciones a la población sobre reciclaje a través de foros o campañas junto con material textual. Adquisición de casetas de reciclaje Proyecto para la construcción de una PTAR</p>	<p>Veredas y/o cabecera, de las distintas zonas que conforman el municipio que en el diagnóstico y a través de la priorización de necesidades, hayan establecido la problemática a ser solucionada para este periodo administrativo.</p>

<p>REDES DE ALCANTARILLADO SERRANO</p>	<p>Ampliar la cobertura del alcantarillado en las zonas veredales del municipio de La Sierra y cabecera municipal. Además de ello, mejorar las redes existentes a nivel Veredal y en la cabecera.</p>	<p>Alcantarillado de aguas residuales nuevos Mejorar y Adecuar sistemas de alcantarillado residual existentes. Formulación de proyectos para la construcción de sistemas de alcantarillado de aguas residuales. Mejorar y Adecuar sistemas de alcantarillado pluvial existentes Construcción de alcantarillado pluvial Formulación de proyectos para la construcción de alcantarillado pluvial.</p>	<p>Veredas y/o cabecera, de las distintas zonas que conforman el municipio que en el diagnóstico y a través de la priorización de necesidades, hayan establecido la problemática a ser solucionada para este periodo administrativo.</p>
---	--	--	--

SECTOR DEPORTE Y RECREACION

NOMBRE DEL PROGRAMA	OBJETIVO(S) DE PROGRAMA	PRODUCTOS ASOCIADOS AL PROGRAMA	INFLUENCIA GEOGRÁFICA DEL PROGRAMA
<p>FOMENTAR E IMPULSAR LA FORMACIÓN DEPORTIVA Y EL BUEN USO DEL TIEMPO LIBRE DE LOS NIÑOS, NIÑAS, ADOLESCENTES Y LA POBLACIÓN EN GENERAL DEL MUNICIPIO DE LA SIERRA</p>	<p>Construcción y adecuación de escenarios deportivos y recreativos.</p>	<p>Número de escenarios construidos y adecuados</p>	<p>Municipio de la Sierra</p>
	<p>Fortalecimiento a la escuela de formación deportiva.</p>	<p>Niños y jóvenes inscritos</p>	<p>Municipio de la Sierra</p>
	<p>Fomento, desarrollo y práctica del deporte, la recreación y aprovechamiento del tiempo libre</p>	<p>Numero de eventos realizados</p>	<p>Municipio de la Sierra</p>
	<p>Dotación de implementos para la práctica del deporte</p>	<p>numero de dotaciones entregadas</p>	<p>Municipio de la Sierra</p>

SECTOR CULTURA

NOMBRE DEL PROGRAMA	OBJETIVO(S) DE PROGRAMA	PRODUCTOS ASOCIADOS AL PROGRAMA	INFLUENCIA GEOGRÁFICA DEL PROGRAMA
CULTURA PARA TODOS	<i>Los jóvenes han ampliado el acceso a las actividades culturales y artísticas en el municipio</i>	<i>Realización de capacitaciones relacionadas con los diferentes eventos programados por la casa de la cultura.</i>	<i>Todo el municipio</i>
	<i>Docentes cualificados y condiciones de infraestructura mejoradas para el desarrollo de las actividades culturales y artísticas</i>	<i>Formación de docentes en las diferentes áreas artísticas y creación de nuevos escenarios culturales.</i>	<i>Instituciones públicas y privadas</i>
	<i>Fomentar y apoyar a la Las comunidades afrodescendientes, indígenas y campesinas han incrementado su participación cultural y artística.</i>	<i>Fomento y apoyo a las Comunidades afrodescendientes, indígenas y campesinas con un buen nivel artístico y cultural.</i>	<i>Área urbana del municipio.</i>

SECTOR VIVIENDA

NOMBRE DEL PROGRAMA	OBJETIVO(S) DE PROGRAMA	PRODUCTOS ASOCIADOS AL PROGRAMA	INFLUENCIA GEOGRÁFICA DEL PROGRAMA
SOLUCION VIVIENDAS SERRANAS	<i>Con el programa "Soluciones Viviendas Serranas" se pretende: mejorar y adecuar las viviendas existentes, cerrando la brecha de déficit cualitativo y cuantitativo establecida por el DNP. Atender aquellos hogares cuyas viviendas estén en inminente riesgo, y así garantizar una vivienda digna y segura, que cumpla con las exigencias estructurales que las normas y especificaciones establecen.</i>	<i>Proyectos de Mejoramiento de Vivienda. Proyectos de construcción de vivienda nueva. Reubicación de familias en viviendas nuevas. Soluciones de arrendamiento o materiales de construcción Proyectos de titulación y legalización de predios formulados Adquisición de lotes para construcción de viviendas nuevas. Formulación Proyecto de Estudios para expansión de construcción de vivienda de la zona urbana Formulación de esquema de ordenamiento territorial EOT</i>	<i>Veredas y/o cabecera, de las distintas zonas que conforman el municipio que en el diagnóstico y a través de la priorización de necesidades, hayan establecido la problemática a ser solucionada para este periodo administrativo.</i>

SECTOR INFANCIA, ADOLESCENCIA Y JUVENTUD

NOMBRE DEL PROGRAMA	OBJETIVO(S) DE PROGRAMA	PRODUCTOS ASOCIADOS AL PROGRAMA	INFLUENCIA GEOGRÁFICA DEL PROGRAMA
RESTITUCIÓN DE DERECHOS Y PREVENCIÓN DE VIOLENCIA INTRAFAMILIAR, MALTRATO INFANTIL Y ABUSO SEXUAL	<i>Garantizar a los niños, niñas y adolescentes su pleno y armonioso desarrollo para que crezcan en el seno de la familia y la comunidad en un ambiente de felicidad, amor y comprensión (Artículo 1° ley 1098 de 2006), a través de la implementación de la política</i>	<i>Apoyar actividades que favorezcan el desarrollo integral de los niños, niñas y adolescentes</i>	<i>Zona rural y urbana del municipio de La Sierra</i>
IMPLEMENTAR EL SISTEMA DE VIGILANCIA DEL SISTEMA INTRAFAMILIAR, MALTRATO INFANTIL Y ABUSO SEXUAL SIVIGILA	<i>Garantizar a los niños, niñas y adolescentes su pleno y armonioso desarrollo para que crezcan en el seno de la familia y la comunidad en un ambiente de felicidad, amor y comprensión (Artículo 1° ley 1098 de 2006), a través de la implementación de la política</i>	<i>Restitución de derechos y prevención de violencia intrafamiliar, maltrato infantil y abuso sexual</i>	<i>Zona rural y urbana del municipio de La Sierra</i>
JUDICIALIZACIÓN DEL 100% DE LOS CASOS DE VIOLENCIA SEXUAL Y SEGUIMIENTO Y APOYO A VÍCTIMAS.		<i>Fortalecimiento de programas de atención especializada para adolescentes judicializados por infracciones a la ley penal y seguimiento al finalizar su sanción. (Financiación y desarrollo del Programa, algunas sanciones: amonestaciones leves, imposición de reglas de conducta o prestación de servicios a la comunidad</i>	<i>Zona rural y urbana del municipio de La Sierra</i>
ACOMPAÑAMIENTO Y ATENCIÓN AL 100% DE LOS CASOS DE VIOLENCIA INTRAFAMILIAR, ABUSO SEXUAL Y MALTRATO INFANTIL.		<i>Desde la Comisaria de Familia atender a la comunidad educativa que no cuenta con psico orientador en problemáticas familiares.</i>	<i>Zona rural y urbana del municipio de La Sierra</i>
CAPACITAR CONSTANTEMENTE A LA COMUNIDAD EN PREVENCIÓN DE VIOLENCIA INTRAFAMILIAR, ABUSO		<i>Brindar capacitación constante en comunidad con la articulación de juntas de acción comunal en prevención de</i>	<i>Zona rural y urbana del municipio de La Sierra</i>

<p>SEXUAL Y MALTRATO INFANTIL CON PROFESIONALES DE PRIMERA INFANCIA</p>		<p><i>violencia intrafamiliar, abuso sexual y maltrato infantil, con el apoyo de los equipos de Comisaria, psico orientadores y profesionales de la primera infancia.</i></p>	
<p>IMPLEMENTACIÓN DE LA ESTRATEGIA AIEPI: ATENCIÓN INTEGRAL A LAS ENFERMEDADES PREVALENTES DE LA INFANCIA</p>		<p><i>Fortalecimiento a las escuelas de padres de las 5 instituciones y centros educativos del Municipio y apoyo a los encuentros de cuidado de los programas más familias en acción y estrategia de Cero a Siempre.</i></p>	<p><i>Zona rural y urbana del municipio de La Sierra</i></p>

SECTOR GRUPOS VULNERABLES

<p>NOMBRE DEL PROGRAMA</p>	<p>OBJETIVO(S) DE PROGRAMA</p>	<p>PRODUCTOS ASOCIADOS AL PROGRAMA</p>	<p>INFLUENCIA GEOGRÁFICA DEL PROGRAMA</p>
<p>REDES DE APOYO PARA LAS VÍCTIMAS DEL CONFLICTO</p>	<p><i>Llevar a cabo intervenciones de acompañamiento psicosocial para fortalecer las capacidades resilientes frente a los hechos victimizantes presenciados por la población víctima del conflicto Armado. Fortalecer vínculos cohesivos en las relaciones a nivel familiar y social.</i></p>	<p><i>Atención terapéutica. Población beneficiada en atención inmediata. Entes protectores Instituciones que interviene.</i></p>	<p><i>Municipio de La Sierra</i></p>
<p>DESARROLLO SOCIO ECONÓMICO PARA VÍCTIMAS DEL CONFLICTO ARMADO</p>	<p><i>Propiciar líneas estratégicas y planes operativos pertinentes, tanto para la conformación de asociaciones como para potenciar la estructura de actividades de producción económica de las asociaciones conformadas por víctimas.</i></p>	<p><i>Censo de la población Víctimas del Conflicto Armado. Grupos fortalecidos. Capacitaciones. Asociaciones establecidas con modos de producción establecida.</i></p>	<p><i>Municipio de La Sierra</i></p>

<p>APOYO PARA LA CAPACITACIÓN DE LAS VÍCTIMA DEL CONFLICTO ARMADO</p>	<p>Articular instancias institucionales para la ejecución de programas en virtud del Marco Legal establecido bajo la Ley 1448 de 2011.</p>	<p>Productos dependiendo la remisión de la ayuda humanitaria proveniente de la Unidad para la Reparación de Víctimas. Cupos asignados en programas educativos. Proyectos</p>	<p>Municipio de La Sierra</p>
--	--	--	-------------------------------

5.5.2. TODOS por el Desarrollo Económico, Productivo y Competitivo
SECTOR AGROPECUARIO

<p>NOMBRE DEL PROGRAMA</p>	<p>OBJETIVO(S) DE PROGRAMA</p>	<p>PRODUCTOS ASOCIADOS AL PROGRAMA</p>	<p>INFLUENCIA GEOGRÁFICA DEL PROGRAMA</p>
<p>POR UNA AGRICULTURA SOSTENIBLE</p>	<p>Garantizar la competitividad rural a través de la provisión de bienes y servicios sectoriales que permitan hacer de las actividades agropecuarias una fuente de riqueza para los productores del campo.</p>	<p>Gestión en la implementación de un proyecto direccionado a un sistema de riego y/o reservorios rurales</p>	<p>Zona rural</p>
		<p>Aporte en las contrapartidas para los convenios interadministrativos</p>	<p>Zona rural y urbana</p>
		<p>Adquisición de motobombas</p>	<p>Zona rural</p>
		<p>Censo Agropecuario</p>	<p>Zona Rural</p>
		<p>Construcción de viveros para árboles frutales</p>	<p>Zona rural y urbana</p>
		<p>Adquisición de maquinaria e insumos</p>	<p>zona rural</p>
		<p>Apoyo a trabajos de investigación que beneficien el sector</p>	<p>zona rural y urbana</p>
		<p>Cofinanciación a los proyectos Agropecuarios</p>	<p>Zona rural y urbana</p>

<p>SEGURIDAD ALIMENTARIA PARA FAMILIAS VULNERABLES</p>	<p>Implementación de los diferentes programas en alimentos de altos valor nutricional, seguridad alimentaria para familias vulnerables, programa nutrición escolar, con la finalidad de establecer parcelas productivas en fincas, colegios y escuelas del municipio, dando a los productores y docentes las necesarias herramientas, insumos y especies animales o vegetales necesarias para un buen desarrollo agropecuario integral.</p>	<p>Establecimiento de parcelas productivas y/o parcelas demostrativas</p>	<p>Hogares, colegios, escuelas, algunas organizaciones y/o población vulnerable zona rural y urbana</p>
<p>GENERANDO INGRESOS AL CAMPO</p>	<p>Desplazar el equipo técnico y profesional de la Umata para capacitar y hacer seguimiento a los productores para garantizar los avales por parte de la alcaldía</p>	<p>Convenio Banco Agrario</p>	<p>Zona rural y zona urbana</p>
<p>ASISTENCIA TÉCNICA DIRECTA RURAL</p>	<p>Participar en los diferentes programas tales como Asistencia técnica directa rural, para incrementar en número de personal técnico y brindar las diferentes capacitaciones a la comunidad en las diferentes líneas productivas, para cubrir todas las necesidades del municipio, llevándolos a producir de manera sostenible</p>	<p>Cofinanciación al programa</p>	<p>zona rural</p>
<p>ALIANZAS PRODUCTIVAS Y COMERIALES</p>	<p>Participar de las diferentes alianzas comerciales que se presentan ya que son fundamentales puesto que las posibilidades de comercialización son garantizadas.</p>	<p>Alianzas productivas de acuerdo a las diferentes líneas productivas y a los códigos de mercado</p>	<p>zona rural y urbana</p>

SECTOR TRANSPORTE

NOMBRE DEL PROGRAMA	OBJETIVO(S) DE PROGRAMA	PRODUCTOS ASOCIADOS AL PROGRAMA	INFLUENCIA GEOGRÁFICA DEL PROGRAMA
<p>MEJORES VIAS PARA UN MAYOR DESARROLLO AGROPECUARIO.</p>	<p>Para impulsar la producción agrícola es preciso mejorar y ampliar las vías terciarias del campo serrano y así tener una mejor cobertura para garantizar una mejor movilidad, brindando un mejor transporte de alimentos y por ende una mejor calidad en su comercialización generando un bienestar óptimo para el comercio de los serranos, y una mejor movilidad de recorrido.</p>	<p>Adecuación y mejoramiento de vías terciarias existentes Proyectos sobre Estudios del Plan Vial Municipal Formulación de Proyecto de factibilidad para apertura de nuevos tramos de vías Construcción de nuevos tramos de vías Mantenimiento de vías Terciarias municipales Planes de Transito, Educación, Dotación de equipos Y Seguridad Vial Formulación de proyectos para la construcción de Placas huellas y/o Pavimento rígido Adecuación de puentes Construcción de puentes peatonales nuevos Ampliación y Mejoramiento de caminos de herradura Adecuación de alcantarillado pluvial vial existente.</p>	<p>Veredas y/o cabecera, de las distintas zonas que conforman el municipio que en el diagnóstico y a través de la priorización de necesidades, hayan establecido la problemática a ser solucionada para este periodo administrativo.</p>

SECTOR SERVICIOS PUBLICOS

NOMBRE DEL PROGRAMA	OBJETIVO(S) DE PROGRAMA	PRODUCTOS ASOCIADOS AL PROGRAMA	INFLUENCIA GEOGRÁFICA DEL PROGRAMA
<p>SOLUCIONES SERVICIOS PÚBLICOS</p>	<p>Fomentar el desarrollo agropecuario y comercial, del Municipio de La Sierra a través de la ampliación de redes de electrificación. Realizar el mantenimiento periódico del alumbrado público, y la proyección de su ampliación a nivel de cabecera y veredas. Con la electrificación de una de las zonas más alejadas de nuestro municipio se busca cerrar los problemas de cobertura y lograr de esta manera un mejor desarrollo para sus habitantes. Utilizar energías alternativas en el alumbrado público además de proporcionar la cultura del cuidado del medio ambiente es una solución que generara economía para los ciudadanos. Implementar la red de gas natural domiciliario en el municipio.</p>	<p>Mantenimiento de alumbrado público Ampliación del servicio de alumbrado público Formulación, consecución y ejecución de Proyectos de electrificación Formulación de proyectos de energía alternativa para alumbrado público Obras de electrificación rural Mantenimiento de alumbrado de Polideportivos Formulación Proyecto para la Implementación de gas Natural Domiciliario</p>	<p>Veredas y/o cabecera, de las distintas zonas que conforman el municipio que en el diagnóstico y a través de la priorización de necesidades, hayan establecido la problemática a ser solucionada para este periodo administrativo.</p>

5.5.3. **TODOS los Serranos por la Conservación del Macizo Colombiano**

SECTOR AMBIENTAL

NOMBRE DEL PROGRAMA	OBJETIVO(S) DE PROGRAMA	PRODUCTOS ASOCIADOS AL PROGRAMA	INFLUENCIA GEOGRÁFICA DEL PROGRAMA
TODOS POR UN MEDIO AMBIENTE AMIGABLE	<i>Restauración de las áreas de interés y ecosistemas estratégicos</i>	<i>Incrementar reforestaciones con especies nativas y ornamentales, aislamiento, construcción de viveros forestales y compra de predios en el municipio</i>	<i>Zona rural y urbana</i>
	<i>Incrementar la educación ambiental en el municipio</i>	<i>Fomentar capacitaciones, campañas ambientales, y la participación de grupos en las actividades ambientales</i>	<i>zona rural y urbana</i>
	<i>Incrementar la educación ambiental en el municipio</i>	<i>Construcción de biodigestores</i>	<i>zona rural y urbana</i>
	<i>Apoyar la gestión de proyectos dirigidos a mitigar los daños ambientales</i>	<i>Gestión y apoyo en la transformación de áreas de interés en zonas de protección forestal ya sea públicas y/o privadas</i>	<i>Zona rural y urbana</i>
		<i>Gestión de estudios de investigación a nivel institucional para el diagnóstico de algunas micro cuencas del municipio</i>	<i>Zona rural y urbana</i>
		<i>Gestión de Proyectos enfocados a energías renovables para implementar en el municipio</i>	<i>Zona rural y urbana</i>
		<i>Gestión para la identificación de zonas verdes, para generar ecoturismo</i>	<i>Zona rural y urbana</i>
		<i>Seguimiento al programa de gestión integral de residuos sólidos (PGIRS)</i>	<i>Zona rural y urbana</i>

SECTOR PREVENCIÓN Y ATENCIÓN DE DESASTRES

NOMBRE DEL PROGRAMA	OBJETIVO(S) DE PROGRAMA	PRODUCTOS ASOCIADOS AL PROGRAMA	INFLUENCIA GEOGRÁFICA DEL PROGRAMA
VAMOS TODOS CONTRA LOS RIESGOS	<i>Brindar atención a población en situación de riesgo por desastres naturales.</i>	1- Número de análisis de riegos para uso del suelos y ocupación del territorio municipal	1- población del Municipio De La Sierra
	<i>Reducir los incendios forestales a través de la capacitación en prácticas agrarias adecuadas que nos ayuden a mitigar el cambio climático y reducción de incendios forestales</i>	1- Número de personas capacitadas en la reducción del cambio climático y prevención de desastres tanto antrópicos como naturales.	1- población del Municipio De La Sierra
	<i>Disminuir las familias en situación de riesgo</i>	Número de familias en situación de riesgo reducido	1- población del Municipio De La Sierra
TODOS A LA PROTECCION	<i>Mejorar la calidad de vida de la comunidad de la sierra que esta damnificada o se encuentra en situación de riesgo</i>	Entrega de ayudas humanitarias	1- población damnificada en todo el municipio.
	<i>Prevenir situaciones de riesgo por accidentes de tránsito</i>	Reductores de velocidad implementados	1- vía secundaria del municipio
	<i>Disminuir los índices de heridos por arma blanca en sitios de aglomeración de público</i>	Instalación de cámaras de seguridad en puntos estratégicos de la cabecera municipal	1- sitios de aglomeración de público en la cabecera municipal.

5.5.4. **TODOS por una Administración Ética, Participativa y de Buen Gobierno**

SECTOR EQUIPAMIENTO

NOMBRE DEL PROGRAMA	OBJETIVO(S) DE PROGRAMA	PRODUCTOS ASOCIADOS AL PROGRAMA	INFLUENCIA GEOGRÁFICA DEL PROGRAMA
<p>DESARROLLO Y EQUIPAMIENTO DE INFRAESTRUCTURA PÚBLICA</p>	<p>Con el programa Mejores Estructuras Serranas, se pretende mejorar y adecuar las instituciones existentes, gestionar a través de proyectos la consecución de nuevos establecimientos de esparcimiento recreativo cultural y escolar, y velar por el cuidado de todas las instituciones de carácter público que la Administración Municipal tiene bajo su responsabilidad.</p>	<p>Formulación de Proyecto para el Fortalecimiento del parque automotor Mantenimiento de equipo automotor existente Construcción de Zonas verdes, parques Construcción de un Centro de Integración Ciudadana Mantenimiento de Cementerios comunitarios Gestión de proyecto para la consecución de un carro recolector de basura Adecuación y mantenimiento de instituciones municipales Adecuación de salones culturales Apoyo para realizar proyecto de factibilidad para la construcción de hidrantes en la cabecera municipal Equipo de topografía, y equipo de hidrología. Proyectos para la construcción de Salones culturales Programa de endeudamiento para adquisición de maquinaria y equipos Proyecto Construcción Alcaldía Municipal Formulación Proyecto Planta de beneficio animal</p>	<p>Veredas y/o cabecera, de las distintas zonas que conforman el municipio que en el diagnóstico y a través de la priorización de necesidades, hayan establecido la problemática a ser solucionada para este periodo administrativo.</p>

SECTOR DESARROLLO COMUNITARIO

Nombre del programa	Objetivo(s) de programa	Productos asociados al programa	Influencia geográfica del programa
Fortalecimiento a través del aprendizaje el liderazgo de grupos sociales para que mejoren su capacidad de trabajo social	Fortalecer a través del aprendizaje el liderazgo de grupos sociales para que mejoren su capacidad de trabajo social	Constitución de un centro de formación para el liderazgo Perfiles de proyectos formulados Planes de acción diseñados	Todo el municipio
Integralidad a cada uno de los sectores vulnerables que hacen parte de nuestro entorno social y comunitario	Articular con entes territoriales	Proyectos en ejecución Procesos de formación Eventos realizados	Todo el municipio
Reconocimiento de lugares turísticos, sagrados, culturales del municipio y mejoramiento del sector económico buscando empleo para todos	Tener un turismo generador de empleo	Proyectos en ejecución Procesos de formación Eventos realizados	Todo el municipio
	Adecuar los sitios sagrados, culturales y turísticos del municipio	Mejoramiento de al menos 4 sitios turísticos del municipio	Todo el municipio
Promoción del desarrollo institucional de la equidad de género	Creación del mecanismo de género	Creación de la Oficina de la mujer y reconocimiento de población LGBTI	Todo el municipio
Fortalecimiento de la participación política, organizativa y de empoderamiento económico para las mujeres cómo gestoras de paz y reconciliación en la sierra cauca	Conformar el consejo municipal de mujeres	Conformar la mesa para la erradicación de violencias contra la mujer reglamentado a través del Decretos 164 de 2010	Todo el municipio
Consolidación de metodologías de planificación para las mujeres	Apoyar iniciativas productivas que promuevan la soberanía alimentaria y la autonomía económica de las mujeres en el municipio	Formulados y gestionados proyectos para el apoyo de unidades productivas en mujeres rurales, campesinas, indígenas, mestizas y afrodescendientes	Todo el municipio

SECTOR FORTALECIMIENTO INSTITUCIONAL

Nombre del programa	Objetivo(s) de programa	Productos asociados al programa	Influencia geográfica del programa
Realizar eventos de socialización para rendición de cuentas y fortalecimiento institucional en la prevención de actos de corrupción en la gestión pública (ética y buen gobierno)	<i>Fortalecer la institucionalidad con mecanismos que promuevan el mejoramiento de la gestión y apoyo administrativo, prestando los servicios municipales de manera eficaz y transparente</i>	<i>Formación de los funcionarios de la administración municipal y sus enlaces en temas relacionados con el sector al cual están vinculados, comunicación asertiva, tecnologías de la información y la comunicación y trabajo en equipo</i>	<i>Todo el municipio de La Sierra</i>
Modernización del plan de ordenamiento territorial		<i>Modernización del Plan de Ordenamiento Territorial partiendo del expediente municipal</i>	<i>Todo el municipio de La Sierra</i>
Fortalecer el sistema integrado de gestión MECI-calidad de acuerdo con la normatividad vigente		<i>Fortalecer el Sistema Integrado de Gestión MECI-Calidad con la estandarización de formatos precontractuales y contractuales de conformidad con la normatividad vigente</i>	<i>Todo el municipio de La Sierra</i>
Formar a los funcionarios de manera eficaz en sistemas de información y trabajo en equipo		<i>Formación de los funcionarios de la administración municipal y sus enlaces en temas relacionados con el sector al cual están vinculados, comunicación asertiva, tecnologías de la información y la comunicación y trabajo en equipo</i>	<i>Cabecera municipal</i>
Informar en los diferentes medios de comunicación sobre los programas y las metas cumplidas durante este periodo		<i>Actualizar la página gobierno en línea de la Alcaldía</i>	<i>Cabecera municipal</i>
		<i>Actualizar la página gobierno en línea de la Alcaldía</i>	<i>Cabecera municipal</i>
		<i>Diseño y publicación de informes de "TODOS POR LA SIERRA"</i>	<i>Cabecera municipal</i>
Realizar la constitución de espacios de participación	<i>Actualizar la página gobierno en línea de la Alcaldía</i>	<i>Cabecera municipal</i>	

SECTOR JUSTICIA Y CIUDADANIA ACTIVA

Nombre del programa	Objetivo(s) de programa	Productos asociados al programa	Influencia geográfica del programa
Promoción de la cultura política y de la participación en los ciudadanos	<i>Propiciar acciones conjuntas con las instituciones relacionadas con el Postconflicto, para desarrollar acciones encaminadas a la paz avanzando hacia el goce efectivo de los derechos humanos de todos los habitantes del municipio de la Sierra</i>	<i>Promover en los ciudadanos la cultura política y de la participación</i>	<i>Todo el municipio de La Sierra</i>
Promoción y garantía en la prevención de los derechos humanos		<i>Promoción y prevención de los derechos humanos</i>	<i>Todo el municipio de La Sierra</i>
Correcta articulación de los programas de consecución y concertación de paz y postconflicto		<i>Articulación institucional y sociedad civil para concertar programas de paz y el postconflicto, a través de la realización de foros, talleres, conversatorios y mesas de trabajo</i>	<i>Todo el municipio de La Sierra</i>
		<i>Constitución de la mesa Municipal para la Paz, la Reconciliación y el Posconflicto.</i>	<i>Todo el municipio de La Sierra</i>

5.6. Indicadores y Metas

TODOS POR UN TERRITORIO DE PAZ, SOCIAL E INCLUYENTE

SECTOR EDUCACIÓN

NOMBRE DEL PROGRAMA	OBJETIVO(S) DE PROGRAMA	INDICADOR DE RESULTADO	LÍNEA BASE	META DE RESULTADO	PRODUCTOS ASOCIADOS AL PROGRAMA	LÍNEA BASE	META DE PRODUCTO
TITULACION DE PREDIOS PARA CENTROS E INSTITUCIONES EDUCATIVAS	Realizar la titulación de los centros e instituciones educativas	Titulación de predios realizadas.	Instituciones y centros educativos sin titulación de predios	Realizar la titulación de los predios e instituciones educativas del municipio de la Sierra	Se asocia a infraestructura para poder contar con los recursos técnicos necesarios que requiere cada uno de los proyectos de las instituciones	Instituciones y centros educativos sin titulación de predios	Generar educación de calidad
TITULACION DE PREDIOS PARA CENTROS E INSTITUCIONES EDUCATIVAS POR UNA EDUCACIÓN GARANTIZADA LA SEGURIDAD ESTA PRIORIZADA.	Realizar la titulación de los centros e instituciones educativas Realizar y ejecutar proyectos para el enmallado, ubicación y delimitación de predios y puesta en marcha de programas para la instalación de alarmas; primeramente en las 5 instituciones de educación media del municipio	Titulación de predios realizadas. El indicador del resultado será garantizar una educación garantizada y segura.	Instituciones y centros educativos sin titulación de predios Población estudiantil	Realizar la titulación de los predios e instituciones educativas del municipio de la Sierra Lograr instalar por lo menos 5 alarmas en las 5 instituciones de educación media del municipio y gestionar recursos para el enmallado de los centros educativos	Se asocia a infraestructura para poder contar con los recursos técnicos necesarios que requiere cada uno de los proyectos de las instituciones Se asocia a infraestructura para poder contar con los recursos necesarios que requiere cada uno de los proyectos de las instituciones	Población estudiantil, Numero de Instituciones educativas	Generar educación de calidad Generar educación de calidad

<p>POR UNA EDUCACIÓN GARANTIZADA LA SEGURIDAD ESTA PRIORIZADA.</p> <p>GESTIÓN PARA LOS SECTORES DE EDUCACIÓN</p>	<p>Realizar y ejecutar proyectos para el enmallado, ubicación y delimitación de predios y puesta en marcha de programas para la instalación de alarmas; primeramente en las 5 instituciones de educación media del municipio</p> <p>Realizar gestiones para las instituciones agropecuarias del municipio de la sierra cauca</p>	<p>El indicador del resultado será garantizar una educación garantizada y segura. Brindar una educación de calidad tanto en los centros como en las instituciones educativas</p>	<p>Población estudiantil Población estudiantil</p>	<p>Lograr instalar por lo menos 5 alarmas en las 5 instituciones de educación media del municipio y gestionar recursos para el enmallado de los centros educativos Brindar una educación de calidad tanto en los centros como en las instituciones educativas</p>	<p>Se asocia a infraestructura para poder contar con los recursos necesarios que requiere cada uno de los proyectos de las instituciones Se asocia a la parte ambiental para poder contar con los recursos necesarios que requiere cada uno de los proyectos de las instituciones</p>	<p>Población estudiantil, Numero de Instituciones educativas Población estudiantil</p>	<p>Generar educación de calidad Generar educación de calidad</p>
<p>GESTIÓN PARA LOS SECTORES DE EDUCACIÓN</p>	<p>Realizar gestiones para las instituciones agropecuarias del municipio de la sierra cauca</p> <p>Realizar gestiones para avanzar en la cobertura de internet y de equipos de cómputo en algunas instituciones y centros educativos del municipio</p>	<p>Brindar una educación de calidad tanto en los centros como en las instituciones educativas Brindar una educación de calidad tanto en los centros como en las instituciones educativas</p>	<p>Población estudiantil Población estudiantil</p>	<p>Brindar una educación de calidad tanto en los centros como en las instituciones educativas Brindar una educación de calidad tanto en los centros como en las instituciones educativas</p>	<p>Se asocia a la parte ambiental para poder contar con los recursos necesarios que requiere cada uno de los proyectos de las instituciones El programa asocia a la parte cognitiva de los estudiantes de los centros e instituciones educativas del municipio.</p>	<p>Población estudiantil</p>	<p>Generar educación de calidad Generar educación de calidad</p>

	Realizar gestiones para avanzar en la cobertura de internet y de equipos de cómputo en algunas instituciones y centros educativos del municipio	Brindar una educación de calidad tanto en los centros como en las instituciones educativas	Población estudiantil	Brindar una educación de calidad tanto en los centros como en las instituciones educativas	El programa asocia a la parte cognitiva de los estudiantes de los centros e instituciones educativas del municipio.		Generar educación de calidad
--	---	--	-----------------------	--	---	--	------------------------------

SECTOR SALUD

Nombre del programa	Objetivo(s) de programa	Indicador de resultado	Línea base	Meta de resultado	Productos asociados al programa	Indicador de producto	Línea base	Meta de producto
salud infantil	Mejorar con las actividades colectivas de salud infantil propuestas por el ministerio de salud asociadas a la problemática del municipio.	propuesto por el ministerio de salud asociado al municipio	propuesto por el ministerio de salud	propuesto por el ministerio de salud	propuesto por el ministerio de salud asociada al municipio	número de niños , niñas y lactantes beneficiadas con las actividades colectivas	propuesto por el ministerio de salud asociada al municipio	propuesto por el ministerio de salud asociada al municipio
salud sexual y reproductiva	Cumplir con las actividades colectivas de salud sexual y reproductiva, propuestas por el ministerio de salud asociadas a la problemática del municipio.	propuesto por el ministerio de salud asociado al municipio	propuesto por el ministerio de salud	propuesto por el ministerio de salud asociada al municipio	propuesto por el ministerio de salud asociada al municipio	numero jóvenes y gestantes y docentes incluidos en el programa	propuesto por el ministerio de salud asociada al municipio	propuesto por el ministerio de salud asociada al municipio

salud mental	<i>Cumplir con las actividades colectivas de salud mental, propuestas por el ministerio de salud asociadas a la problemática del municipio.</i>	<i>propuesto por el ministerio de salud asociado al municipio</i>	<i>propuesto por el ministerio de salud</i>	<i>propuesto por el ministerio de salud asociada al municipio</i>	<i>propuesto por el ministerio de salud asociada al municipio</i>	<i>número de jóvenes y docentes incluidos al programa</i>	<i>propuesto por el ministerio de salud asociada al municipio</i>	<i>propuesto por el ministerio de salud asociada al municipio</i>
enfermedades crónicas transmisibles	<i>Cumplir con las actividades colectivas de salud enfermedades crónicas transmisibles, propuestas por el ministerio de salud asociadas a la problemática del municipio.</i>	<i>propuesto por el ministerio de salud asociada al municipio</i>	<i>propuesto por el ministerio de salud asociada al municipio</i>	<i>propuesto por el ministerio de salud asociada al municipio</i>	<i>propuesto por el ministerio de salud asociada al municipio</i>	<i>propuesto por el ministerio de salud asociada al municipio</i>	<i>numero de adultos y jóvenes incluidos en el programa</i>	<i>propuesto por el ministerio de salud asociada al municipio</i>
enfermedades crónicas no transmisibles	<i>Cumplir con las actividades colectivas de salud enfermedades crónicas no transmisibles, propuesta por el ministerio de salud asociadas a la problemática del municipio.</i>	<i>propuesto por el ministerio de salud asociado al municipio</i>	<i>propuesto por el ministerio de salud asociado al municipio</i>	<i>propuesto por el ministerio de salud asociado al municipio</i>	<i>propuesto por el ministerio de salud asociado al municipio</i>	<i>propuesto por el ministerio de salud asociado al municipio</i>	<i>propuesto por el ministerio de salud asociado al municipio</i>	<i>propuesto por el ministerio de salud asociado al municipio</i>
nutrición	<i>Mejorar con las actividades colectivas de salud nutrición propuestas por el ministerio de salud asociadas a la problemática del municipio.</i>	<i>propuesto por el ministerio de salud asociado al municipio</i>	<i>propuesto por el ministerio de salud asociado al municipio</i>	<i>propuesto por el ministerio de salud asociado al municipio</i>	<i>propuesto por el ministerio de salud asociado al municipio</i>	<i>niños y niñas incluidos al programa</i>	<i>propuesto por el ministerio de salud asociado al municipio</i>	<i>propuesto por el ministerio de salud asociado al municipio</i>

Gestión	apoyo a la gestión en salud publica	propuesto por el ministerio de salud asociada al municipio	propuesto por el ministerio de salud asociada al municipio	propuesto por el ministerio de salud asociada al municipio	salud	propuesto por el ministerio de salud asociada al municipio		
----------------	-------------------------------------	--	--	--	-------	--	--	--

SECTOR AGUA POTABLE Y SANEAMIENTO BASICO

Nombre del programa	Objetivo(s) de programa	Indicador de resultado	Línea base	Meta de resultado	Productos asociados al programa	Indicador de producto	Línea base	Meta de producto
MAS AGUA PARA TODOS	A través de la construcción de acueductos multiveredal, la optimización y el mejoramiento de los existentes, la formulación de proyectos para construcción de acueductos y PTAP, el mejoramiento de sistemas de abastecimientos de agua y la creación de nuevos; se fomentaran y se impulsaran zonas agrícolas, pecuarias, ganaderas, comerciales y residenciales; con un impacto progresivo y amigable con el medio ambiente, en el ámbito social, económico, saludable, y productivo que el municipio requiere para solucionar los problemas en la falta de	acueductos optimizados	N/I	4	No de acueductos mejorados y adecuados.	No de acueductos mejorados y adecuados.	N/I	4
		Construcción de acueductos.	N/I	1	No de Acueductos nuevos construidos	No de Acueductos nuevos construidos	N/I	1
		formulación de proyectos para construcción de acueductos	N/I	2	No de Proyectos formulados para la construcción de acueductos	No de Proyectos formulados para la construcción de acueductos	N/I	2
		formulación de proyecto para construcción de una PTAP	N/I	1	Un proyecto de PTAP elaborado.	Una PTAP construida.	N/I	1

	<i>cobertura del agua, en su distribución y eficiencia.</i>	<i>Mejorar sistemas de abastecimiento de agua.</i>	<i>N/I</i>	<i>30</i>	<i>No de sistemas de abastecimiento de agua Mejorados</i>	<i>No de sistemas de abastecimiento de agua Mejorados</i>	<i>N/I</i>	<i>20</i>
		<i>Creación nuevos sistemas de abastecimiento de agua.</i>	<i>N/I</i>	<i>11</i>	<i>No de sistemas de abastecimiento de agua Nuevos</i>	<i>No de sistemas de abastecimiento de agua Nuevos</i>	<i>N/I</i>	<i>5</i>
		<i>Construcción de planta de tratamiento para la cabecera municipal</i>	<i>N/I</i>	<i>1</i>	<i>Una PTAP construida para la cabecera municipal.</i>	<i>Una PTAP construida</i>	<i>N/I</i>	<i>1</i>
SIERRA LIMPIA	<i>Mejorar y adecuar el manejo de residuos sólidos. Fortalecer el reciclaje a través de campañas de sensibilización y capacitaciones al personal que realiza esta labor como a la comunidad en general. Estudiar la factibilidad de construir un relleno sanitario en el municipio.</i>	<i>Cobertura de aseo en la zona urbana.</i>	<i>N/I</i>	<i>Optimizar el Manejo de residuos sólidos con adecuada disposición final.</i>	<i>Actualización e Integración del PGIRS.</i>	<i>Actualización e Integración del PGIRS.</i>	<i>N/I</i>	<i>1</i>
					<i>Fortalecimiento del reciclaje</i>	<i>Fortalecimiento del reciclaje.</i>	<i>0</i>	<i>30%</i>
					<i>Costos de transporte</i>	<i>Estudio sobre la tarifa de transporte.</i>	<i>N/I</i>	<i>1</i>
		<i>Proyecto de estudio para evaluar la factibilidad sobre la disposición de residuos sólidos en un relleno sanitario en el municipio.</i>	<i>N/I</i>	<i>Realizar estudio.</i>	<i>Proyecto de estudio de factibilidad</i>	<i>Un proyecto de estudio realizado</i>	<i>0</i>	<i>1</i>

		Mantenimiento de la PTAR de la cabecera municipal y la Cuchilla.	N/I	Consecución de un equipo de bombeo para extracción de residuos sólidos.	Un equipo de bombeo para extracción de residuos sólidos.	Un equipo de bombeo para extracción de residuos sólidos.	0	1
		Apoyo al sector reciclador	N/I	Consecución de equipo logístico de trabajo	Equipo logístico de trabajo	Equipo logístico de trabajo	0	1
	Capacitaciones al personal involucrado referentes al reciclaje.				Capacitaciones referentes al reciclaje.	0	4	
	Capacitaciones a la población sobre reciclaje a través de foros o campañas junto con material textual.				Capacitaciones realizadas	0	4	
	Adquisición de casetas de reciclaje				Casetas construidas	0	15	
	Formulación Proyecto para la construcción de una PTAR				Un Proyecto elaborado	0	1	

<p>Redes de Alcantarillado Serrano</p>	<p>Ampliar la cobertura del alcantarillado en las zonas veredales del municipio de La Sierra y cabecera municipal. Además de ello, mejorar las redes existentes a nivel Veredal y en la cabecera.</p>	<p>Cobertura del servicio de alcantarillado residual</p>	<p>N/I</p>	<p>150 metros de alcantarillado nuevo</p>	<p>Construcción de alcantarillado aguas residuales</p>	<p>150 metros de alcantarillado nuevo</p>	<p>N/I</p>	<p>150m</p>
				<p>260 metros de alcantarillado mejorado</p>	<p>Mejorar y Adecuar sistemas de alcantarillado residual existentes</p>	<p>200 metros de alcantarillado mejorado</p>	<p>N/I</p>	<p>200m</p>
				<p>Un proyecto de Alcantarillado</p>	<p>Formulación de proyectos para la construcción de sistemas de alcantarillado de aguas residuales.</p>	<p>Un proyecto de Alcantarillado</p>	<p>N/I</p>	<p>1</p>
		<p>Mejoramiento del alcantarillado pluvial existente.</p>	<p>N/I</p>	<p>200 metros de alcantarillado mejorado</p>	<p>Mejorar y Adecuar sistemas de alcantarillado pluvial existentes</p>	<p>200 metros de alcantarillado mejorado</p>	<p>0</p>	<p>200</p>
		<p>Construcción de alcantarillado pluvial</p>	<p>N/I</p>	<p>100 metros de alcantarillado nuevo</p>	<p>Construcción de alcantarillado Pluvial</p>	<p>100 metros de alcantarillado nuevo</p>	<p>0</p>	<p>100</p>

				N/I	No de proyectos formulados	Formulación de proyectos para la construcción de alcantarillado pluvial	Un proyecto formulado	N/I	1
--	--	--	--	-----	----------------------------	---	-----------------------	-----	---

SECTOR DEPORTE Y RECREACION

Nombre del programa	Objetivo(s) de programa	Indicador de resultado	Línea base	Meta de resultado	Productos asociados al programa	Indicador de producto	Línea base	Meta de producto
Fomentar e impulsar la formación deportiva y el buen uso del tiempo libre de los niños, niñas, adolescentes y la población en general del Municipio de La Sierra	Construcción y adecuación de escenarios deportivos y recreativos.	Número de escenarios construidos y adecuados en el municipio.	8 escenarios deportivos construidos y adecuados	construcción y adecuación de 10 escenarios deportivos	Infraestructura y mejoramiento de escenarios deportivos construcción, adecuación de escenarios deportivos tradicionales del municipio, adquisición de predios para escenarios deportivos en veredas e instituciones educativas	10 escenarios deportivos construidos y adecuados	10 escenarios deportivos construidos y adecuados	100%
	Fortalecimiento a las escuelas de formación deportiva	Número de niños inscritos en la escuela de formación deportiva.	60 inscritos	120 inscritos	Adecuación del gimnasio	120 niños inscritos	120 niños inscritos	100%
	Fomento, desarrollo y práctica del deporte, la recreación y el	Número de eventos y encuentros realizados en el	8 encuentros 40 eventos	16 encuentros, 40 eventos deportivos	Torneos de futbol, torneos de futbol de salón carreras de ciclismo, competencia de motos, torneos de juegos	16 eventos y cuarenta encuentros deportivos	16 eventos y cuarenta encuentros deportivos	100%

	aprovechamiento del tiempo libre	municipio			tradicionales, festival escolar, juegos intercolegiados			
	Dotación de implementos para la práctica del deporte	numero de dotaciones entregadas	no aplica	no aplica	Dotación deportiva escuela de formación deportiva y gimnasio-dotación deportiva veredas y barrios del municipio.	40 dotaciones entregadas	40 dotaciones entregadas	100%

SECTOR CULTURA

Nombre del programa	Objetivo(s) de programa	Indicador de resultado	Línea base	Meta de resultado	Productos asociados al programa	Indicador de producto	Línea base	Meta de producto
	Fomento, apoyo y difusión de a las diferentes manifestaciones socioculturales y de tradición como el día del niño, Halloween, fiesta patronal, fiestas Decembrina, semana santa mayor e infantil, semanas cultural instituciones	Apoyar a las diferentes manifestaciones socioculturales y de tradición serrana	Apoyar a las diferentes manifestaciones socioculturales y de tradición serrana	Diez(10) eventos	Apoyar a las diferentes manifestaciones socioculturales y de tradición como el día del niño, Halloween, fiesta patronal, fiestas Decembrina, semana santa mayor e infantil, semanas cultural instituciones educativas, encuentro artísticos, fiestas y ferias de verano, día del	Diez(10) eventos	Diez(10) eventos por año	Diez(10) eventos por año

	educativas , encuentro artísticos, fiestas y ferias de verano				campesino			
	Realizar un inventario del patrimonio cultural Serrano	Realizar el inventario del patrimonio cultural Serrano	N/I	Inventario a escenarios patrimoniales	Inventario de patrimonio serrano	Inventarios realizados	N/I	Inventario de patrimonio cultural serrano
	Dotación de equipos, muebles y enseres para el apoyo a la cultura serrana.	Dotación de equipos, muebles y enseres para la comunidad serrana	N/I	Dotar de equipos, muebles y enseres para realizar una muy buena gestión cultural	Biblioteca pública municipal	Dotar de equipos, muebles y enseres para realizar una muy buena gestión cultural	N/I	Dotación de equipos, muebles y enseres para la gestión del sector cultural
	Apoyar a los diferentes talentos locales como músicos, artesanos, compositores, escritores, pintores entre otros	Apoyar a los diferentes talentos locales como músicos, artesanos, compositores, escritores, pintores, artesanos entre otros	Músicos ,bailarines, tradición oral, cantantes, grupos de chirimía pintores, artesanos ya existentes en el municipio censo casa de la cultura	Músicos ,bailarines, tradición oral, cantantes, grupos de chirimía pintores, artesanos ya existentes en el municipio censo casa de la cultura	Músicos ,bailarines, tradición oral, grupos de chirimía participando y resaltando las diferentes festividades del Municipio	Apoyar a los diferentes talentos locales como músicos, artesanos, compositores, escritores, pintores, artesanos entre otros	Seis grupos de danza, ocho grupos musicales , diez chirimías pintores, cinco escritores	Grupos ya existentes con proceso y nuevos grupos organizados

SECTOR VIVIENDA

Nombre del programa	Objetivo(s) de programa	Indicador de resultado	Línea base	Meta de resultado	Productos asociados al programa	Indicador de producto	Línea base	Meta de producto
Solución viviendas Serranas	Con el programa "Soluciones Viviendas Serranas" se pretende: mejorar y adecuar las viviendas existentes, cerrando la brecha de déficit cualitativo y cuantitativo establecida por el DNP. Atender aquellos hogares cuyas viviendas estén en inminente riesgo, y así garantizar una vivienda digna y segura, que cumpla con las exigencias estructurales que las normas y especificaciones establecen.	Formulación, consecución y ejecución de un Proyecto de Mejoramiento de Viviendas en mal estado	N/I	1	No de Proyectos de Mejoramiento de Vivienda formulados.	Un proyecto realizado	0	1
		Apoyo a proyecto de Construcción de Viviendas Nuevas COMFENALCO	N/I	217	No de viviendas Nuevas Construidas	No de viviendas Nuevas Construidas	0	1
		Formulación de Proyectos de Vivienda Nueva	N/I	1	No de Proyectos de construcción de Vivienda nueva formulados.	Un proyecto realizado	0	1
		Soluciones inmediatas para viviendas que estén en riesgo inminente	N/I	15	Reubicación de familias en viviendas nuevas.	15 viviendas nuevas	0	15
			Fomento de un fondo financiero avalado en \$30.000.000	N/I	Soluciones de arrendamiento o materiales de construcción	Un fondo económico establecido	0	1

	Proyectos de Titulación y Legalización de predios	N/I	1	No de proyectos de titulación y legalización de predios formulados	Un proyecto realizado	0	1
	Adquisición de lotes para construcción de viviendas nuevas.	N/I	18	No de lotes adquiridos	18 lotes adquiridos	0	18
	Formulación Proyecto de Estudios para expansión de construcción de vivienda de la zona urbana	N/I	1	No de proyecto de estudios para expansión de construcción de vivienda de la zona urbana	Un proyecto formulado	0	1
	Formulación de Proyecto sobre estudios de suelos.	N/I	1	No de Proyectos sobre estudios de suelos	Un proyecto formulado	0	1
	Formulación de esquema de ordenamiento territorial EOT	N/I	1	No de Proyectos formulados	Un proyecto formulado	0	1

SECTOR INFANCIA ADOLESCENCIA Y JUVENTUD

Nombre del programa	Objetivo(s) de programa	Indicador de resultado	Línea base	Meta de resultado	Productos asociados al programa	Sector de competencia	Indicador de producto	Línea base	Meta de producto
Ciudadanía	Garantizar el derecho a la identidad y ciudadanía	Realizar brigadas de identificación, en aquellas comunidades alejadas de la cabecera, para niños y niñas, adolescentes y familia	N/I	2 brigadas de registro ambulatorio por año	brigadas realizadas por año	Comisaria de familia / registraduría nacional del estado civil	Nº de brigadas realizadas/población registradas por año	N/I	40
		Campañas de sensibilización dirigidas a padres de familia para que los niños y las niñas sean registrados y obtengan sus derechos ciudadanos	N/I	2 campañas de sensibilización sobre la importancia del registro en los niños y niñas	campañas de sensibilización realizadas	Comisaria de Familia	Nº de campañas realizadas	N/I	40
		Programa de registro al recién nacido en el Hospital Local	N/I	apoyo al registro del recién nacido en un 100% en el hospital local	registro en un 100% de los nacidos vivos en el municipio	Hospital Nivel La Sierra, Comisaria de Familia, Personería, Registraduría	% de niñas y niños registrados	N/I	20

		Trabajo de capacitación sobre buen gobierno con comunidades indígenas - afros - campesinos desde la Personería estudiantil, contralores, cabildos escolares que contemplen procesos de enseñanzas a realizarse en construcción política publica	N/I	Participación ciudadana Ley 1098/2006, Ley 1296/2014, Ley 1616/2013. Decreto 936/13. - Capacitar 100% de contralores, personeros y cabildos escolares en buen gobierno	participación ciudadana en las capacitaciones	comisaria de familia	# niños convocados / # niños capacitados	N/I	20
Educación	Educando para fortalecer el presente	Garantizar el derecho a la educación primaria y secundaria en nuestra población infante y adolescente	N/I	Garantizar el derecho a la educación primaria y secundaria en nuestra población infante y adolescente	Garantizar el derecho a la educación primaria y secundaria en nuestra población infante y adolescente	Comunidad Educativa, coordinación Municipal de educación, Jefe de núcleo	Nº de niños, niñas y adolescentes matriculados / Nº niños, niñas y adolescentes asistiendo	N/I	100%
		Hacer operativo el transporte escolar para disminuir la deserción escolar	N/I	operación del transporte escolar	operación del transporte escolar	Coordinación Municipal de educación, jefe de núcleo	Todos los niñ@s con transporte escolar / todos los niños matriculados del municipio	N/I	
		Implementar el kit y alimentación escolar por todo el sistema educativo del	N/I	Implementar el kit y alimentación escolar por todo el sistema	kits de alimentación escolar implementados	Coordinación Municipal de educación, jefe de núcleo	Todos los niñ@s con kit y alimentación escolar / todos	N/I	

		Municipio		educativo del Municipio			los niños matriculados del Municipio		
		Atender integralmente a niños menores de 5 años a través de los programas del ICBF - CDI Familiar	N/I	atención a niños menores de 5 años en programas de icbf	niños atendidos por programas del icbf	comisaria de familia	# de niñ@s dividido entre 0-5 años del Municipio / # de niñ@s en el censo	N/I	
Desarrollo infantil y adolescente	Apoyar actividades que favorezcan el desarrollo integral de los niños, niñas y adolescentes	Jugando y aprendiendo	N/I	Generar espacios desde el deporte y la cultura para todo el sector	% de niños, niñas y adolescentes que asisten a la biblioteca pública municipal y % de niños, niñas y adolescentes inscritos en programas de formación deportiva y/o cultural / Total de Niñ@s del Municipio	Secretaria de Cultura, Secretaria de Recreación y Deporte, Programa de Primera Infancia	% de niños, niñas y adolescentes que asisten a la biblioteca pública municipal y % de niños, niñas y adolescentes inscritos en programas de formación deportiva y/o cultural / Total de Niñ@s del Municipio	N/I	N/I
		Dentro de los planes de acción de primera infancia incluir el trabajo de deporte y cultura en todo el territorio. Alcaldía apoyara con capacitaciones para m.c	20						
Restitución de derechos y prevención de violencia intrafamiliar, maltrato infantil y abuso sexual	Implementar la estrategia de Haz Paz, para la formulación de un programa de reducción de	COMPONENTE DE PREVENCIÓN: Actividades de prevención para la reducción de la violencia intrafamiliar, el maltrato infantil y el abuso sexual	100	Fortalecimiento a las escuelas de padres de las 5 instituciones y centros educativos del Municipio y apoyo a los encuentros	Nº de escuelas de padres fortalecidas al año / Nº de capacitaciones	Comisaria de Familia e instituciones educativas	Nº de escuelas de padres fortalecidas al año / Nº de capacitaciones	Programa de prevención de violencia intrafamiliar Ley 575 de	N/I

	<p><i>violencia intrafamiliar, maltrato infantil y abuso sexual</i></p>		<p><i>de cuidado de los programas más familias en acción y estrategia de Cero a Siempre.</i></p> <p><i>Desde la Comisaria de Familia atender a la comunidad educativa que no cuenta con psico orientador en problemáticas familiares.</i></p> <p><i>Brindar capacitación constante en comunidad con la articulación de juntas de acción comunal en prevención de violencia intrafamiliar, abuso sexual y maltrato infantil, con el apoyo de los equipos de Comisaria, psico orientadores y profesionales de la primera infancia.</i></p>				<p><i>2000 y la Ley 1098 de 2006 sobre derechos y deberes de las niñas, niños y adolescentes</i></p>	
--	---	--	--	--	--	--	--	--

		<p><i>COMPONENTE DE ATENCION: Protocolos de atención a las víctimas de violencia intrafamiliar, abuso sexual y maltrato infantil con el acompañamiento legal y psicosocial</i></p>	<p>10</p>	<p><i>Acompañamiento y atención al 100% de los casos de violencia intrafamiliar, abuso sexual y maltrato infantil.</i></p>	<p><i>% de casos atendidos</i></p>	<p><i>Comisaria de familia, ICBF, Inspección de Policía</i></p>	<p><i>% de casos atendidos</i></p>
				<p><i>Judicialización del 100% de los casos de violencia sexual y seguimiento y apoyo a víctimas.</i></p>	<p><i>% de casos judicializados y monitoreados</i></p>	<p><i>Comisaria de Familia, ICBF</i></p>	<p><i>% de casos judicializados y monitoreados</i></p>
				<p><i>Apoyo y atención del 100% de los reportes de maltrato infantil.</i></p>	<p><i>% de casos de maltrato infantil atendidos con acompañamiento</i></p>	<p><i>Comisaria de Familia, ICBF, Personería</i></p>	<p><i>% de casos de maltrato infantil atendidos con acompañamiento</i></p>
		<p><i>Sistema de detección temprana y vigilancia</i></p>	<p>40</p>	<p><i>Implementar el sistema de vigilancia del sistema intrafamiliar, maltrato infantil y abuso sexual SIVIGILA, mediante la creación y capacitación de tres redes socio comunitarias e institucionales</i></p>	<p><i># de redes conformadas capacitadas</i></p>	<p><i>Comisaria de Familia, ICBF, Instituciones educativas, Salud</i></p>	<p><i># de redes conformadas capacitadas</i></p>

				para la detención temprana de casos y la instalación del software para el reporte periódico a la secretaria departamental de salud.					
		Reducción del 40% de los casos de violencia intrafamiliar, maltrato infantil y abuso sexual, mediante la estrategia HASPAZ implementada	10	Implementar la estrategia HASPAZ en el Municipio	% de disminución de casos	Comisaria de familia, ICBF	% de disminución de casos		
		Madres embarazadas	N/I	Reducir el número de embarazos en menores de 14 años	# de disminución de casos	Hospital Local, Secretaria de Salud y Comisaria de Familia	# de disminución de casos		
PREVENCIÓN DEL CONSUMO DE SUSTANCIAS Psicoactivas	Implementar la estrategia de SISTEMA DE GESTIÓN ESTRATÉGICA : para la reducción del consumo de sustancias psicoactivas en el Municipio	EJE MACROSOCIAL: Vigilancia permanente a establecimientos de expendio a menores de edad	5	100% de los expendios monitoreados	monitoreo de expendios de estupefacientes	Policía Nacional, Inspección de Policía, Personería	% de expendios vigilados	N/I	5
		Vigilancia a presencia de cultivos ilícitos en el Municipio	5	Reducir en un 40% el área de cultivos ilícitos	reducción de cultivos ilícitos	Policía Nacional	% de área de cultivos ilícitos	N/I	5
		Control y vigilancia a las zonas de tolerancia	5	1 zona de tolerancia vigilada y controlada	zonas de tolerancia vigiladas	Policía Nacional	# de zonas de tolerancia vigiladas y controladas	N/I	5

		<p>NIVEL MACROSOCIAL: Fortalecimiento a la red familiar y a la red educativa mediante el fortalecimiento de las escuelas para padres y la educación en las sustancias psicoactivas y sus efectos</p>	20	5 escuelas para padres fortalecidas	escuelas de padres	Comisaria de Familia, ICBF, Dirección de Núcleo	# de escuelas para padres fortalecidas	N/I	20
		<p>Prevención de la violencia intrafamiliar, maltrato infantil y abuso sexual como causa importante del consumo de sustancias psicoactivas</p>	20	Disminución del % de casos de consumo de drogas con consecuencias de violencia intrafamiliar	casos de consumo de drogas y sus consecuencias	Comisaria de Familia, ICBF, Personería	# de casos presentados / # de casos 2015	N/I	20
		<p>NIVEL PERSONAL: Identificación y fortalecimiento de las habilidades psicosociales en niños y adolescentes con el apoyo al proyecto de salud sexual y reproductiva y salud mental del plan de intervenciones colectivas</p>	45	Implementar durante el cuatrienio la estrategia servicios amigables para la reducción del consumo de sustancias psicoactivas	estrategia de servicios amigables	Comisaria de Familia, ICBF, Hospital	Estrategia implementada	N/I	45

SALUD PRIMERA INFANCIA	Implementar las políticas públicas en salud durante los primeros cinco años de vida	Desnutrición infantil	50	Implementación de la estrategia IAMI: Instituciones amigas de la mujer y de la infancia	% de niños y adolescentes con desnutrición crónica / % de niños vinculados en el programa de crecimiento y desarrollo en sus primeros meses de vida	Secretaria de salud, ICBF, Hospital Local, Comité Municipal de Salud Infantil.	% de niños y adolescentes con desnutrición crónica / % de niños vinculados en el programa de crecimiento y desarrollo en sus primeros meses de vida	N/I	N/I
		Niños saludables	50	Implementación de la estrategia AIEPI: atención integral a las enfermedades prevalentes de la infancia	% de cobertura de vacunación de niños y niñas / % de controles prenatales realizados	Secretaria de salud, ICBF, Hospital Local, Comité Municipal de Salud Infantil.	% de cobertura de vacunación de niños y niñas / % de controles prenatales realizados	N/I	N/I
					% de partos en menores de 18 años / causas de morbilidad		% de partos en menores de 18 años / causas de morbilidad	N/I	N/I

SECTOR GRUPOS VULNERABLES

Nombre del programa	Objetivo(s) de programa	Indicador de resultado	Línea base	Meta de resultado	Productos asociados al programa	Sector de competencia	Indicador de producto	Línea base	Meta de producto
Buen vivir: Adulto mayor	1) proteger al adulto mayor, que se encuentra en estado de indigencia o extrema pobreza, contra el riesgo económico de la imposibilidad de generar ingresos y contra el riesgo derivado de la exclusión social. 2) Liderar programas de bienestar social que contribuyan a satisfacer necesidades básicas del adulto mayor en los aspectos de funcionamiento, adaptación y desarrollo social que le permitan mejorar su calidad de vida	Ampliación integral de cobertura del programa de atención al adulto mayor.	N/I	30%	Diagnóstico e identificación de línea base y así ampliar el No de adultos mayores que se incorporan al programa, para hacer frente a las necesidades básicas.	Planeación salud oficina de adulto mayor	No de adultos mayores que se incorporan al programa	N/I	30%
		Disminución de índices de maltrato y abandono a Adultos mayores	N/I	10%	Talleres de sensibilización con el entorno social del adulto mayor	Gobierno y desarrollo comunitario Educación Oficina del Adulto Mayor	Talleres de sensibilización con el entorno social del adulto mayor	N/I	10%
		N de adultos mayores participando en la Integración programa adulto mayor	N/I	20%	N° de adultos mayores participando en la jornada de integración	secretaria de gobierno integración comunitaria oficina de cultura y secretaria de educación recreación y oficina adulto mayor	N° de adultos mayores participando en la jornada de integración	N/I	20%
		Establecimiento de estrategias de vinculación del adulto mayor en	N/I	10%	Proyectos productivos acordes a las capacidades	Salud, Oficina de desarrollo Agropecuario "UMATA" y	Proyectos productivos acordes a las capacidades	N/I	10%

		procesos económicos y ambientales				ambiental, Oficina del Adulto Mayor			
		Mejoramiento de calidad de vida, Salud, ocupación productiva del tiempo libre)	N/I	10%	Línea Base con identificación de necesidades básicas insatisfechas	Planeación Gobierno Infraestructura Salud Deporte y recreación Oficina del Adulto Mayor	Diagnóstico y plan de acción para identificación de necesidades básicas	N/I	10%
		Articulación del adulto mayor en los mecanismos de participación social.	N/I	10%	Creación de una estructura organizativa del adulto mayor para la defensa de sus derechos	Gobierno, Oficina del Adulto Mayor	Creación de una estructura organizativa del adulto mayor para la defensa de sus derechos	N/I	10%
		implementación de la infraestructura necesaria para la atención del adulto mayor	N/I	10%	Construcción, instalación, adecuación, dotación, funcionamiento, ampliación y reparación de un centro de bienestar al Anciano.	infraestructura y oficina adulto mayor	metros cuadrados construidos ampliados o mejorados	N/I	10%
		N° de funcionarios contratados para atender el programa Adulto Mayor	N/I	10%	*Contratación de funcionarios de acuerdo al perfil requerido. *actividades desarrolladas contratación de acuerdo al perfil requerido	Tesorería	N° de actividades desarrolladas	N/I	10%

<p>Redes de apoyo para las víctimas del conflicto</p>	<p>Llevar a cabo intervenciones de acompañamiento psicosocial para fortalecer las capacidades resilientes frente a los hechos victimizantes presenciados por la población víctima del conflicto Armado. Fortalecer vínculos cohesivos en las relaciones a nivel familiar y social. Y de igual modo se fortalece el acompañamiento institucional por entes protectores de la población.</p>	<p>Realizar acompañamiento o psicosocial a nivel individual y familiar.</p>	N/I	20 mensuales	N° Atención terapéutica	Enlace de Víctimas del Conflicto Armado Interno	N° Atención terapéutica	N/I	20 mensuales
		<p>Atención humanitaria inmediata en la asistencia material, médica, psicológica y social que sea necesaria por conducto de los medios o entes gubernamentales, privados voluntarios, comunitarios y autóctonos.</p>	N/I	atención humanitaria inmediata y asistencial a las víctimas del conflicto	N° de Población beneficiada en atención humanitaria inmediata.	Enlace de Víctimas del Conflicto Armado Interno	N° de Población beneficiada en atención inmediata.	N/I	80% En atención inmediata
		<p>Activar las rutas institucionales de seguimiento, por parte de entes protectores en seguridad de la población como garante de derechos.</p>	N/I	(1) Activación de las instituciones de seguridad para dar respuesta caso de emergencia.	N° Entes protectores	Enlace de Víctimas del Conflicto Armado Interno	N° entes protectores	N/I	(1) Institución

		Capacitaciones con Instituto Colombiano de Bienestar Familiar frente a la dinámica	N/I	4 Capacitaciones	Nº de capacitaciones.	Enlace de Víctimas del Conflicto Armado Interno	Nº Numero de instituciones que interviene.	N/I	(1) Una Institución
Desarrollo socio económico para víctimas del conflicto armado	Propiciar líneas estratégicas y planes operativos pertinentes, tanto para la conformación de asociaciones como para potenciar la estructura de actividades de producción económica de las asociaciones conformadas por víctimas.	Gestionar con los entes territoriales la realización del censo para la población Víctima del Conflicto Armado de La Sierra	N/I	(1) Un censo elaborado	Nº Censo de la población Víctimas del Conflicto Armado	Enlace de Víctimas del Conflicto Armado Interno	Nº Censo de la población Víctimas del Conflicto Armado	N/I	(1) Un censo elaborado
		Fortalecer enfoques de sostenibilidad económica de acuerdo a la identificación de grupos productivos.	N/I	Conformación de 4 Grupos productivos con enfoque de sostenibilidad económica.	Nº de grupos fortalecidos	Enlace de Víctimas del Conflicto Armado Interno	Nº de grupos fortalecidos	N/I	4
		Talleres de capacitación para la formación en la realización de modos de	N/I	2	Nº de Capacitaciones	Enlace de Víctimas del Conflicto Armado Interno	Nº de Capacitaciones	N/I	2

		<i>producción</i>							
Apoyo para la capacitación de las víctima del conflicto armado	<i>Articular instancias institucionales para la ejecución de programas en virtud del Marco Legal establecido bajo la Ley 1448 de 2011.</i>	<i>Realizar apoyo humanitario a la población victima por desplazamiento forzoso del conflicto armado</i>	<i>N/I</i>	<i>20% de La Población</i>	<i>N° de Productos dependiendo la remisión de la ayuda humanitaria proveniente de la Unidad para la Reparación de Victimas</i>	<i>Enlace de Victimas del Conflicto Armado Interno</i>	<i>N° de Productos dependiendo la remisión de la ayuda humanitaria proveniente de la Unidad para la Reparación de Victimas</i>	<i>N/I</i>	<i>80%</i>
		<i>Vinculación a programas educativos.</i>	<i>N/I</i>	<i>15 Cupos</i>	<i>N° de Cupos asignados en programas educativos.</i>	<i>Enlace de Victimas del Conflicto Armado Interno</i>	<i>N° de Cupos asignados.</i>	<i>N/I</i>	<i>15 Cupos</i>
		<i>Apoyo transversal con la Umata para la creación de proyectos de especies menores y/o huertas caseras.</i>	<i>N/I</i>	<i>(1) Uno Proyecto</i>	<i>N° de Proyecto</i>	<i>Enlace de Victimas del Conflicto Armado Interno</i>	<i>N° de Proyecto</i>	<i>N/I</i>	<i>(1) Uno</i>
Banco de ayudas técnicas	<i>Dotar de ayudas técnicas a personas en situación de discapacidad</i>	<i>personas dotadas con ayudas técnicas en situación de discapacidad</i>	<i>36</i>	<i>40</i>	<i>personas dotadas con ayudas técnicas en situación de discapacidad</i>	<i>población vulnerable</i>	<i>número de personas dotadas con ayudas técnicas en situación de discapacidad</i>	<i>36</i>	<i>76</i>

Día internacional de las personas en situación de discapacidad	<i>integrar a las personas en situación de discapacidad de municipio</i>	<i>Numero de eventos organizados y realizados en el municipio de La Sierra.</i>	400%	4	<i>eventos realizados y organizados en el municipio</i>	<i>población vulnerable</i>	<i>eventos organizados en el municipio</i>	8	12
Proyectos productivos con inclusión	<i>Implementar proyectos agropecuarios familiares.</i>	<i>porcentaje de personas en situación de discapacidad beneficiadas con proyectos productivos implementados</i>	100%	86	<i>personas en situación de discapacidad incluidas en proyectos productivos agropecuarios</i>	<i>población vulnerable</i>	<i>proyectos implementados en el municipio de La Sierra</i>	86	172
Caracterización de personas en situación de discapacidad.	<i>Identificar las personas en situación de discapacidad del municipio de la sierra.</i>	<i>caracterización de personas en situación de discapacidad</i>	0	1	<i>caracterización de personas en situación de discapacidad</i>	<i>población vulnerable</i>	<i>numero caracterización de personas en situación de discapacidad</i>	0	1

5.6.2. TODOS POR EL DESARROLLO ECONOMICO, PRODUCTIVO Y COMPETITIVO

SECTOR AGROPECUARIO

Nombre del programa	Objetivo(s) de programa	Indicador de resultado	Línea base	Meta de resultado	Productos asociados al programa	Indicador de producto	Línea base	Meta de producto
POR UNA AGRICULTURA SOSTENIBLE	Garantizar la competitividad rural a través de la provisión de bienes y servicios sectoriales que permitan hacer de las actividades agropecuarias una fuente de riqueza para los productores del campo.	N° Proyectos y Convenios cofinanciados	NO DISPONIBLE	4	Proyectos agropecuarios	N° Proyectos agropecuarios cofinanciados	NO DISPONIBLE	4
		N° Viveros construidos	NO DISPONIBLE	1	Construcción de viveros para frutales	N° Viveros construidos para árboles frutales	NO DISPONIBLE	1
		Acondicionamiento de infraestructura agropecuaria, maquinaria e insumos.	NO DISPONIBLE	100	Maquinaria e insumos	N° de productores agropecuarios beneficiados	NO DISPONIBLE	200
SEGURIDAD ALIMENTARIA PARA FAMILIAS VULNERABLES	Implementación de los diferentes programas en alimentos de altos valor nutricional, seguridad alimentaria para familias vulnerables, programa nutrición escolar, con la finalidad de establecer parcelas productivas en fincas, colegios y escuelas del municipio, dando a los productores y docentes las necesarias herramientas, insumos y	N° Parcelas productivas implementadas y/o parcelas demostrativas	NO DISPONIBLE	10	Parcelas productivas	N° Parcelas productivas implementadas	NO DISPONIBLE	10

	<i>especies animales o vegetales necesarias para un buen desarrollo agropecuario integral.</i>							
ASISTENCIA TÉCNICA DIRECTA RURAL	<i>Participar en los diferentes programas tales como Asistencia técnica directa rural, para incrementar en número de personal técnico y brindar las diferentes capacitaciones a la comunidad en las diferentes líneas productivas, para cubrir todas las necesidades del municipio, llevándolos a producir de manera sostenible</i>	<i>N° Beneficiarios asistidos por el programa asistencia técnica rural</i>	NO DISPONIBLE	500	<i>Beneficiarios asistidos por el programa en las diferentes líneas productivas</i>	<i>N° Beneficiarios asistidos por el programa asistencia técnica rural</i>	NO DISPONIBLE	1000
ALIANZAS PRODUCTIVAS Y COMERCIALES	<i>Participar de las diferentes alianzas comerciales que se presentan ya que son fundamentales puesto que las posibilidades de comercialización son garantizadas.</i>	<i>N° Alianzas productivas implementadas</i>	1	2	<i>Alianzas implementadas según las líneas productivas</i>	<i>N° Alianzas productivas implementadas</i>	4	8
CELEBRADO PORQUE EL CAMPO LO AMERITA	<i>Apoyo en cuanto a las actividades de celebración por parte del sector agropecuario</i>	<i>N° Ferias agropecuarias realizadas</i>	NO DISPONIBLE	4	<i>Ferias agropecuarias</i>	<i>N° Ferias agropecuarias realizadas</i>	NO DISPONIBLE	4
		<i>N° Celebraciones para el día del campesino</i>	NO DISPONIBLE	4	<i>Día del campesino</i>	<i>N° Celebraciones para el día del campesino</i>	NO DISPONIBLE	4

		N° Cofinanciación para actividades agropecuarias	NO DISPONIBLE	8	Apoyo para actividades agropecuarias	N° Cofinanciación para actividades agropecuarias	NO DISPONIBLE	8
--	--	--	---------------	---	--------------------------------------	--	---------------	---

SECTOR TRANSPORTE

Nombre del programa	Objetivo(s) de programa	Indicador de resultado	Línea base	Meta de resultado	Productos asociados al programa	Indicador de producto	Línea base	Meta de producto
MEJORES VIAS PARA UN MAYOR DESARROLLO AGROPECUARIO.	Para impulsar la producción agrícola es preciso mejorar y ampliar las vías terciarias del campo serrano y así tener una mejor cobertura para garantizar una mejor movilidad, brindando un mejor transporte de alimentos y por ende una mejor calidad en su comercialización generando un bienestar óptimo para el comercio de los serranos, y una mejor movilidad de recorrido.	Adecuación y mejoramiento de vías terciarias existentes	N/I	9 kilómetros	No de tramos de vías terciarias existentes mejorados	9 kilómetros	N/I	9
		Proyectos sobre Estudios del Plan Vial Municipal	N/I	1 proyecto	Un proyecto establecido	1 proyecto	N/I	1
		Formulación de Proyecto de factibilidad para apertura de nuevos tramos de vías	N/I	1 proyecto	No de proyectos formulados	1 proyecto	N/I	1
		Construcción de nuevos tramos de vías	N/I	10 kilómetros	No de tramos nuevos construidos	10 kilómetros	N/I	10
		Mantenimiento de vías Terciarias municipales	N/I	15 kilómetros	No de tramos de vías con mantenimiento realizado	15 kilómetros	N/I	15
		Planes de Transito, Educación, Dotación de equipos Y Seguridad Vial	N/I	1	No de planes de transito establecido	1	N/I	1

		Formulación de proyectos para la construcción de Placas huellas y/o Pavimento rígido	N/I	3 proyectos	No de proyectos formulados	3 proyectos	N/I	3
		Cofinanciación para la construcción de Placa Huella y/o Pavimento Rígido	N/I	Cofinanciar 3 proyectos	No de Proyectos Cofinanciados	Cofinanciar 3 proyectos	N/I	3
		Adecuación de puentes	N/I	5	No de Puentes Mejorados	3 Puentes	N/I	3
		Construcción de puentes peatonales nuevos	N/I	8	No de Puentes peatonales nuevos construidos	8 Puentes	N/I	8
		Gestión para la cofinanciación Construcción de Nuevos Puentes	N/I	2	No de Puentes Nuevos Construidos	5 Puentes	N/I	5
		Ampliación y Mejoramiento de caminos de herradura	N/I	50 km	No de caminos de herradura mejorados	50 km	N/I	50
		Adecuación de alcantarillado pluvial vial existente.	N/I	20	No de alcantarillas adecuadas	20 alcantarillas	N/I	20

SECTOR SERVICIOS PUBLICOS

Nombre del programa	Objetivo(s) de programa	Indicador de resultado	Línea base	Meta de resultado	Productos asociados al programa	Indicador de producto	Línea base	Meta de producto
Soluciones Servicios Públicos	<i>Fomentar el desarrollo agropecuario y comercial, del Municipio de La Sierra a través de la ampliación de redes de electrificación.</i>	<i>Mantenimiento de alumbrado público</i>	<i>N/I</i>	<i>4</i>	<i>No. mantenimientos de Alumbrado Público realizados.</i>	<i>No de lámparas</i>	<i>N/I</i>	<i>4</i>
	<i>Realizar el mantenimiento periódico del alumbrado público, y la proyección de su ampliación a nivel de cabecera y veredas.</i>	<i>Ampliación del servicio de alumbrado publico</i>	<i>N/I</i>	<i>200</i>	<i>No de lámparas de alumbrado público nuevas</i>	<i>No de lámparas</i>	<i>N/I</i>	<i>Glb</i>
	<i>Con la electrificación de una de las zonas más alejadas de nuestro municipio se busca cerrar los problemas de cobertura y lograr de esta manera un mejor desarrollo para sus habitantes.</i>	<i>Formulación, consecución y ejecución de Proyectos de electrificación</i>	<i>N/I</i>	<i>No</i>	<i>Un proyecto de electrificación formulado</i>	<i>1</i>	<i>N/I</i>	<i>1</i>
	<i>Utilizar energías alternativas en el alumbrado público además de proporcionar la cultura del cuidado del medio ambiente es una solución que generara economía para los ciudadanos.</i>	<i>Formulación de proyectos de energía alternativa para alumbrado publico</i>	<i>N/I</i>	<i>No</i>	<i>numero de proyecto de energía alternativa formulado</i>	<i>1</i>	<i>N/I</i>	<i>1</i>
		<i>Obras de electrificación rural</i>	<i>N/I</i>	<i>5</i>	<i>No de obras de electrificación rural realizadas</i>	<i>No de obras</i>	<i>N/I</i>	<i>5</i>

Implementar la red de gas natural domiciliario en el municipio.	Mantenimiento de alumbrado de Polideportivos	N/I	150	No de Lámparas de Alumbrado de polideportivos adecuadas	No de lámparas	N/I	150
	Formulación Proyecto para la Implementación de gas Natural Domiciliario	0	1	Un proyecto formulado	Un proyecto formulado	0	1

5.6.3. TODOS LOS SERRANOS POR LA CONSERVACION DEL MACIZO COLOMBIANO SECTOR AMBIENTAL

Nombre del programa	Objetivo(s) de programa	Indicador de resultado	Línea base	Meta de resultado	Productos asociados al programa	Indicador de producto	Línea base	Meta de producto
TODOS POR UN MEDIO AMBIENTE AMIGABLE	Restauración de las áreas de interés y ecosistemas	N° Reforestaciones	NO DISPONIBLE	1	Reforestaciones	N° Reforestaciones	NO DISPONIBLE	4
		N° de predios adquiridos en áreas de nacimientos de agua	1	2	Predios adquiridos	N° de predios adquiridos en áreas de nacimientos de agua	1	2
	Incrementar la educación ambiental en el municipio	N° Capacitaciones de enfoque ambiental	NO DISPONIBLE	4	Capacitaciones realizadas	N° Capacitaciones de enfoque ambiental	NO DISPONIBLE	4
		N° Campañas ambientales	1	4	Capacitaciones ejecutadas	N° Campañas ambientales	1	4

		N° Grupos de reciclaje apoyados	NO DISPONIBLE	1	Grupos apoyados en la labor de reciclaje	N° Grupos de reciclaje apoyados	NO DISPONIBLE	4
		N° de puntos ecológicos establecidos	NO DISPONIBLE	12	Puntos ecológicos establecidos en el municipio	N° Puntos de puntos ecológicos establecidos	NO DISPONIBLE	12
	Apoyar la gestión de proyectos dirigidos a mitigar los daños ambientales	N° Proyectos gestionados para mitigar el impacto ambiental	NO DISPONIBLE	2	Proyectos gestionados	N° Proyectos gestionados para mitigar el impacto ambiental	NO DISPONIBLE	2
		Seguimiento al plan de gestión integral de residuos sólidos (PGIRS)	NO DISPONIBLE	1	SEGUIMIENTO AL PGIRS	1 PLAN APROVADO	NO DISPONIBLE	1
POR UNA MINERIA AMIGABLE PARA EL MEDIO	Identificar la población que tiene como fuente de ingresos la minería	Seguimiento y control al impacto ambiental causado por la explotación de minera	NO DISPONIBLE	1	Actividades de seguimiento	Actividades de seguimiento	NO DISPONIBLE	1

SECTOR PREVENCIÓN Y ATENCIÓN DE DESASTRES

Nombre del programa	Objetivo(s) de programa	Indicador de resultado	Línea base	Meta de resultado	Productos asociados al programa	Sector de competencia	Indicador de producto	Línea base	Meta de producto
Vamos todos contra los riesgos	Realizar un análisis de riesgo, para descartar zonas de riesgo inminente y ubicar zonas seguras para la ocupación del territorio	Numero de zonas identificadas aptas para construcción	0	Análisis de riegos para uso del suelos y ocupación del territorio municipal realizados por año	N° Estudios realizados	Ambiental, prevención y atención a desastres naturales	4 Estudios de análisis de riegos para uso del suelos y ocupación del territorio municipal realizados	0	4
	Realizar censo de viviendas en situación de riesgo	100% Del censo realizado	0	25% del censo realizado por año	Censo de viviendas en situación de riesgo realizado	Ambiental, prevención y atención a desastres naturales	100% De viviendas en situación de riesgo /número de viviendas censadas	0	100% De las familias en situación de riesgo censadas
	Contratar de un profesional para la atención de la gestión del riesgo de desastres	Contratación de profesional	uno	Contratar un profesional para la atención de gestión del riesgo	Realizar actividades de consolidación de información 2-realizar acompañamiento como apoyo a la gestión del riesgo de desastres a cargo de la unidad	Ambiental, prevención y atención a desastres naturales	N° De actividades proyectadas/ numero actividades realizadas	1(UNO)	100% De actividades programadas realizadas

					administrativa y de gobierno				
	Realizar evaluación de situaciones de riesgo inminente presentadas y llevar acabo las acciones pertinentes para su mitigación, en todos los sectores del municipio.	Numero situaciones de riesgo presentadas evaluadas y mitigadas	N/I	80% de situaciones de riesgo presentadas evaluadas y mitigadas	Numero de situaciones de riesgo mitigadas.	Ambiental, prevención y atención a desastres naturales	Numero de situaciones de riesgo presentadas e evaluadas y mitigadas	N/I	80% de situaciones de riesgo presentadas
	Actualizar y poner en marcha el plan de gestión del riesgo de desastres y estrategia de respuesta a emergencias	Plan de gestión del riesgo actualizado	1	Un plan de gestión del riesgo actualizado	Plan de gestión del riesgo actualizado	Ambiental, prevención y atención a desastres naturales	Numero de planes de gestión del riesgo des actualizados / número de planes de gestión del riesgo actualizados	1	100% del plan de gestión del riesgo de desastres actualizado
Todos a la protección	Capacitar a la población en el conocimiento, prevención y atención del riesgo de desastres	Numero de capacitaciones	N/I	8 Capacitaciones	Numero de capacitaciones realizadas	Ambiental, prevención y atención a desastres naturales	Numero de capacitaciones proyectadas / número de capacitaciones realizadas	0	100% de las capacitaciones proyectadas realizadas

	Gestionar sistemas de seguridad vial, en puntos estratégicos del municipio	Sistemas de seguridad implementados		10 Reductores implementados y un sistema de vigilancia atreves de cámaras implantado	1- Reductores de velocidad implementados. 2- Sistemas de vigilancia por cámaras en puntos estratégicos de la cabecera municipal.	Ambiental, prevención y atención a desastres naturales	Numero de sistemas de seguridad proyectados / número de sistemas realizados		70% de los proyectos programados realizados
Manos a la atención del riesgo	Apoyar a los organismos de socorro e instituciones municipales para la respuesta a situaciones de riesgo o emergencia.	Numero de organismos de socorro e instituciones dotadas par la respuesta a emergencias	una	50% De los organismos de socorro e instituciones del municipio dotadas par la respuesta a situaciones de riesgo o emergencia	kits para la atención a situaciones de Riesgo o emergencias	Ambiental, prevención y atención a desastres naturales	16 KIT para la atención a situaciones de riesgo o emergencia entregados	uno	8
	Dotación Cuerpo de Bomberos Voluntarios	Dotación recibida	N/I	Cofinanciación para adquisición de un vehículo de reacción rápida para la atención de emergencia.	Vehículo de reacción rápida cofinanciado	Ambiental, prevención y atención a desastres naturales	vehículo cofinanciado	0	1
	Implementar sistemas de monitores y comunicación entre administración, comunidades y organismos de socorro.	N° De sistemas de monitoreo y comunicación implementados	N/I	Un sistema de monitoreo y comunicación implementado	Sistema de monitoreo implementado	Ambiental, prevención y atención a desastres naturales	un sistema de monitoreo implementado	N/I	1(UNO)

	Realizar atención primaria a situaciones de emergencia.	Número de atenciones primarias realizadas	154	Entregar ayudas humanitarias solicitadas	Numero de ayudas humanitarias entregadas	Ambiental, prevención y atención a desastres naturales	80% de solicitudes necesitadas, entregadas	154	80% de situaciones de emergencia atendidas
--	---	---	-----	--	--	--	--	-----	--

5.6.4. TODOS POR UNA ADMINISTRACIÓN ÉTICA, PARTICIPATIVA Y DE BUEN GOBIERNO SECTOR EQUIPAMIENTO

Nombre del programa	Objetivo(s) de programa	Indicador de resultado	Línea base	Meta de resultado	Productos asociados al programa	Indicador de producto	Línea base	Meta de producto
Desarrollo y equipamiento de infraestructura pública	Con el programa Mejores Estructuras Serranas, se pretende mejorar y adecuar las instituciones existentes, gestionar a través de proyectos la consecución de nuevos establecimientos de esparcimiento recreativo cultural y escolar, y velar por el cuidado de todas las instituciones de carácter público que la Administración Municipal tiene bajo su responsabilidad.	Formulación de Proyecto para el Fortalecimiento del parque automotor	N/I	1	No de proyecto formulados	1 proyecto	N/I	1
		Mantenimiento de equipo automotor existente	N/I	8	No de mantenimientos realizados	8	N/I	8
		Cofinanciación y/o construcción de Zonas verdes, parques	N/I	1	No de parques construidos	1 parque	N/I	1
		Apoyo Construcción de un Centro de Integración Ciudadana	N/I	1	Construcción de un CIC	1 CIC	N/I	1

		Mantenimiento de Cementerios comunitarios	N/I	100%	Cementerios adecuados	No cementerios	N/I	100%
		Gestión de proyecto para la consecución de un carro recolector de basura	N/I	1	Gestión de un proyecto establecido	1 proyecto	N/I	1
		Adecuación y mantenimiento de instituciones municipales	N/I	10	Instituciones municipales adecuadas	10 instituciones	N/I	10
		Adecuación de salones culturales	N/I	30	Salones culturales adecuados	30 salones comunales	N/I	30
		Apoyo para realizar proyecto de factibilidad para la construcción de hidrantes en la cabecera municipal	N/I	1	Un proyecto de factibilidad formulado	1 proyecto	N/I	1
		Fortalecimiento para la consecución de equipo de topografía, y equipo de hidrología.	N/I	2	Dos equipos obtenidos	Dos equipos	N/I	2
		Apoyo para la construcción de infraestructura deportiva	N/I	1	Estrategia transversal	Estrategia transversal	N/I	1
		Apoyo para la construcción de infraestructura escolar	N/I	1	Estrategia transversal	Estrategia transversal	N/I	1

		Apoyo para la construcción de infraestructura cultural	N/I	1	Estrategia transversal	Estrategia transversal	N/I	1
		Formulación Proyectos para la construcción de Salones culturales	N/I	1	No de proyectos formulados	1 Proyecto formulado	N/I	1
		Programa de endeudamiento para adquisición de maquinaria y equipos	0	1	Un Programa establecido	Un Programa establecido	0	1
		Formulación Proyecto Planta de beneficio animal	0	1	Un proyecto formulado	Un proyecto formulado	0	1
		Formulación Proyecto Construcción Alcaldía Municipal	0	1	Un proyecto formulado	Un proyecto formulado	0	1

SECTOR DESARROLLO COMUNITARIO

Nombre del programa	Objetivo(s) de programa	Indicador de resultado	Línea base	Meta de resultado	Productos asociados al programa	Sector de competencia	Indicador de producto	Línea base	Meta de producto
Transformación social e incluyente para todos los sectores sociales y étnicos a base de capacitación y educación	Enseñar a liderar los grupos sociales para que mejoren su capacidad de trabajo social	Educación en los sectores para todo el manejo administrativo y social	Junta y sectores (mujeres, niños, jóvenes, adulto, desplazados e indígenas)	Capacitar a los líderes y lideresas de nuestros municipios	Creación de centros de educación para líderes y lideresas de todos los sectores con instituciones del estado	Promoción del desarrollo Gestión social	Creación de centros de educación para líderes y lideresas de todos los sectores con instituciones del estado	Juntas de acción comunal y sectores del municipio	Legalidad de los sectores del municipio y educación adecuada para todos ellos
Consolidación de metodologías de capacitación para las mujeres y los grupos vulnerables de nuestra comunidad	Capacitar mujeres emprendedoras de proyectos productivos	Apoyo a los sectores diferenciales del municipio	Población vulnerable	Pedagogía, capacitación y gestión a estos sectores	Apoyo a mujeres y grupos fortalecidos y vulnerables	Gestión social Promoción de desarrollo	Apoyo a mujeres y grupos fortalecidos y vulnerables	Vulnerabilidad	Productividad económica a base de educación y capacitación para todos
Integralidad e inclusión de cada uno de los sectores vulnerables y no vulnerables pero que hacen parte nuestro entorno social y comunitario	Con interés de interrelacionarse con entes territoriales	Apoyo a la integración e inclusión	Entes territoriales y legales	Pedagogía y capacitación	Construcción de panoramas de interrelación entre entes territoriales	Gestión social y de Promoción del desarrollo	Construcción de panoramas de interrelación entre entes territoriales	Juventudes	Contrataciones directas con los entes del municipio para que sus recursos se visualicen de la mejor forma para el desarrollo de la comunidad

<p>Promoción del desarrollo institucional de la Equidad de Género</p>	<p>Creación del mecanismo de género</p>	<p>Oficina de la mujer creada y funcionando</p>	<p>N/I</p>	<p>Acuerdo municipal de creación del mecanismo de género</p>	<p>Transversalización de la perspectiva de género</p>	<p>Promotoria de Desarrollo y Gestión Social</p>	<p># de capacitación a funcionarios/as públicas para la transversalización de la perspectiva de género al interior de la alcaldía municipal</p>	<p>N/I</p>	<p># de capacitación a funcionarios/as públicas para la transversalización de la perspectiva de género al interior de la alcaldía municipal</p>
<p>Fortalecimiento de la participación política, organizativa y de empoderamiento económico para las mujeres cómo gestoras de paz y reconciliación en la Sierra, Cauca</p>	<p>Conformar el consejo municipal de mujeres</p>	<p>1 Escuelas de formación para fortalecer la participación social y política de las mujeres en el territorio y fomenta su participación en escenarios de política electoral.</p>	<p>N/I</p>	<p>(N) Acciones de capacitación para fortalecer la participación social y política de las Mujeres y sus organizaciones para la incidencia y la paz en los territorios, así como garantizar la representación equilibrada de las mujeres en los escenarios de dirección</p>	<p>Promoción del desarrollo institucional de la equidad de género</p>	<p>Promotoria de Desarrollo y Gestión Social</p>	<p># de capacitaciones a las mujeres y sus organizaciones</p>	<p>N/I</p>	<p># de capacitaciones a las mujeres y sus organizaciones</p>

				del municipio					
		# de mujeres elegidas	# de organizaciones sociales en el municipio de la sierra # Junta de Acción Comunal # Mujeres asociadas # Desplazados e indígenas	Elección Consejo Municipal de Mujeres	Un plan de trabajo funcionando y operando	Promotoria de Desarrollo y Gestión Social	# de sectores que conforman el consejo municipal de mujeres	N/I	# de sectores que conforman el consejo municipal de mujeres
Conformar la mesa para la erradicación de violencias contra la mujer reglamentado a través del Decretos 164 de 2010	1 acuerdo municipal	# de casos de violencia basada en género	Conformación de la mesa para erradicación de las violencias	Una agenda de trabajo con programas priorizados	Promotoria de Desarrollo y Gestión Social	1 boletín sobre la situación de las violencias contra la mujer	N/I	1 documento	

<p>Consolidación de metodologías de planificación para las mujeres</p>	<p>Apoyar iniciativas productivas que promuevan la soberanía alimentaria y la autonomía económica de las mujeres en el municipio</p>	<p>Formulados y gestionados proyectos para el apoyo de unidades productivas en mujeres rurales, campesinas, mestizas y afrodescendientes</p>	<p># de unidades productivas</p>	<p>2 proyectos formulados y gestionados con instituciones públicas y privadas</p>	<p>Socialización de la ley 731 de 2002- Ley de la mujer rural</p>	<p>Promotoria de Desarrollo y Gestión Social</p>	<p>2 proyectos</p>	<p>N/I</p>	<p>2 proyectos</p>
<p>Apoyo a la comunidad LGTBI del municipio de la Sierra</p>	<p>Apoyar iniciativas que promuevan la participación activa de la comunidad LGTBI en todos los procesos sociales del municipio</p>	<p>Formulados y gestionados proyectos y capacitaciones para el apoyo de la comunidad LGTBI en el municipio</p>	<p># de personas que hacen parte de la comunidad LGTBI</p>	<p># de personas que hacen parte de la comunidad LGTBI</p>	<p>Conocer los derechos de la comunidad LGTBI</p>	<p>Promotoria de Desarrollo y Gestión Social</p>	<p>2 proyectos</p>	<p>N/I</p>	<p>2 proyectos</p>

SECTOR FORTALECIMIENTO INSTITUCIONAL

Nombre del programa	Objetivo(s) de programa	Indicador de resultado	Línea base	Meta de resultado	Productos asociados al programa	Sector de competencia	Indicador de producto	Línea base	Meta de producto
Constitución y fortalecimiento de los espacios de participación e interlocución (CMDR, COMPOS, Consejo de Juventud y Mujer, entre otros)	Fortalecer los espacios de participación de líderes y lideresas del municipio de la sierra	Procesos de formación	N/i	1 evento y 12 capacitaciones	líderes de organizaciones enterados de políticas de participación	GOBIERNO	encuentro de líderes del municipio	N/i	1 evento y 12 capacitaciones
Eventos de socialización de informes, rendición de cuentas y construcción de proyectos	realizar eventos de socialización de informes y rendición de cuentas	4 de rendición de informes al concejo, 1 rendición de cuentas, 1 construcción de proyectos	N/i	4 de rendición de informes al concejo, 1 rendición de cuentas, 1 construcción de proyectos	Líderes, ciudadanos y concejales enterados de la administración y gestión municipal	GOBIERNO	encuentro de líderes del municipio	N/i	4 de rendición de informes al concejo, 1 rendición de cuentas, 1 construcción de proyectos
Formación de los funcionarios de la administración municipal y sus enlaces en temas relacionados con el sector al cual están vinculados, comunicación asertiva, tecnologías de la información, la comunicación y trabajo en equipo	formar a los funcionarios de acuerdo a las nuevas tecnología de información, comunicación y trabajo en equipo	2 eventos de comunicación asertiva, 5 talleres en formación en tics, 4 eventos de trabajo en equipo	N/i	2 eventos de comunicación asertiva, 5 talleres en formación en tics, 4 eventos de trabajo en equipo	Líderes, funcionarios y concejales enterados de la administración y gestión municipal	Gobierno	Encuentro de líderes del municipio	N/i	2 eventos de comunicación asertiva, 5 talleres en formación en tics, 4 eventos de trabajo en equipo

Formar y gestionar en la comunicación municipal a través de una estrategia y un plan de medios	Formar y gestionar en la comunicación municipal a través de una estrategia y un plan de medios	Talleres para consolidar la estrategia de comunicación del municipio, documento plan de medios	N/I	6 talleres para la construcción de la estrategia, diseño de documento	Líderes, funcionarios y concejales enterados de la administración y gestión municipal	Gobierno	Encuentro de líderes del municipio	N/I	6 talleres para la construcción de la estrategia, diseño de documento
Actualizar la página gobierno en línea de la Alcaldía	Mantener actualizada la página de gobierno en línea de la alcaldía	Profesional encargado de actualización de información, consolidando y subiendo al información de manera regular	N/I	Reportes mensuales y anuales	Comunidad informada	Gobierno	Comunidad informada	N/I	Reportes mensuales y anuales
Elaboración y diseño del Manual de Imagen Corporativa de la Alcaldía Municipal	Elaborar y diseñar el manual de imagen corporativa de la alcaldía municipal	2 eventos para la elaboración del manual	N/I	Elaboración final del manual y socialización	Elaboración del manual	Gobierno	Funcionarios implementando la estrategia	N/I	Elaboración final del manual y socialización
Diseño y publicación de informes de "Todos por la Sierra"	Realizar el diseño y publicar los informes de "Todos por la sierra"	4 eventos de socialización de resultados y avances	N/I	Seguimiento a indicadores de meta y resultado	Informes de avance y resultado de acuerdo con el plan de desarrollo	Gobierno	Informes por secretaria	N/I	Seguimiento a indicadores de meta y resultado

Actualización del Manual de Contratación e Interventoría de la Alcaldía	Actualizar el manual de contratación e interventoría de la alcaldía	Contratación y consultoría profesional, eventos de trabajo conjunto	N/I	Sesiones para la actualización del manual de contratación	Manual de contratación actualizado	Gobierno y control interno	Sesiones para la actualización del manual de contratación	N/I	Implementación del manual de contratación actualizado
Fortalecer el Sistema Integrado de Gestión Meci-Calidad con la estandarización de formatos precontractuales y contractuales de conformidad con la normatividad vigente	Realizar el fortalecimiento del sistema integrado de gestión Meci-calidad.	Sistema de gestión de calidad operando	N/I	Contratación y consultoría profesional, eventos de trabajo conjunto	Cumplimiento de la normatividad para la gestión de la calidad	Gobierno y control interno, secretarios de despacho	Sistema de gestión de la calidad	N/I	Sistema de gestión de calidad implementado
Modernización del Plan de Ordenamiento Territorial partiendo del expediente municipal	Modernización del plan de ordenamiento territorial	Contratación de un equipo consultor para la elaboración del expediente municipal y formulación del POT moderno	N/I	plan de ordenamiento territorial moderno, formulado y socializado	documento plan de ordenamiento territorial y contratación del equipo consultor	planeación municipal	plan de ordenamiento territorial	N/I	plan de ordenamiento territorial moderno, formulado, socializado y en proceso de gestión

SECTOR JUSTICIA Y CIUDADANIA ACTIVA

Nombre del programa	Objetivo(s) de programa	Indicador de resultado	Línea base	Meta de resultado	Productos asociados al programa	Sector de competencia	Indicador de producto	Línea base	Meta de producto
Promoción de la cultura política y de la participación en los ciudadanos	Promover la cultura política y de participación ciudadana	Realizar capacitaciones en la promoción de la cultura política	N/I	2 capacitaciones	líderes de organizaciones enterados de políticas de participación	gobierno, administración municipal e inspección municipal	Encuentro de líderes del municipio	N/I	4 capacitaciones realizadas
Promoción y garantía en la prevención de los derechos humanos	Prevención, promoción y garantía de los derechos humanos	realizar jornadas pedagógicas sobre derechos humanos	N/I	4 jornadas pedagógicas	administración municipal, líderes de organizaciones y ciudadanía en general enterados de políticas de participación en derechos humanos	gobierno, administración municipal, secretaria de gobierno	Encuentro de líderes del municipio y comunidad en general	N/I	4 jornadas pedagógicas celebradas
Correcta articulación de los programas de consecución y concertación de paz y postconflicto	Correcta articulación de los programas de consecución y concertación de paz y postconflicto	capacitar a los habitantes del municipio en mecanismos de solución de conflictos	N/I	12 capacitaciones	administración municipal, líderes de organizaciones y ciudadanía en general enterados de políticas de participación en derechos humanos	gobierno, administración municipal, secretaria de gobierno, inspección municipal	Encuentro de líderes del municipio y comunidad en general	N/I	12 capacitaciones realizadas



6. CAPITULO 4.

COMPONENTE FINANCIERO

DEL PLAN

6.1. Diagnóstico Financiero de la Entidad Territorial.

Para el presente Plan de Inversiones, se hizo un análisis detallado del comportamiento de las variables que componen cada uno de los rubros de la inversión de los recursos, para ello fue necesario hacer una comparación de los presupuestos aprobados y ejecutados de la vigencia anterior (2012-2015), Este análisis permite identificar la relación en cifras numéricas y en cifras porcentuales del presupuesto final aprobado y de los recursos ejecutados realmente.

ANÁLISIS DE INVERSIÓN POR CADA SECTOR VIGENCIA 2012 - 2015								
RUBRO	2012		2013		2014		2015	
	APROBADO	EJECUTADO	APROBADO	EJECUTADO	APROBADO	EJECUTADO	APROBADO	EJECUTADO
CONCEJO MUNICIPAL	\$127.671.820,00	\$126.022.326,00	\$132.732.540,00	\$130.308.890,00	\$120.507.489,00	\$119.585.777,00	\$127.095.702,00	\$126.652.779,00
PERSONERÍA	\$85.005.000,00	\$75.236.367,00	\$88.405.200,00	\$81.731.411,00	\$92.400.000,00	\$84.230.872,00	\$96.652.500,00	\$92.226.712,00
ADMINISTRACIÓN CENTRAL	\$644.620.904,00	\$614.555.928,77	\$750.845.772,96	\$742.773.704,50	\$862.464.414,00	\$834.378.264,03	\$1.127.277.551,00	\$1.087.401.409,91
DEUDA PÚBLICA	\$166.000.000,00	\$166.000.000,00	\$169.000.000,00	\$155.631.164,00	\$156.800.000,00	\$141.542.570,00	\$43.826.859,00	\$40.262.859,00
EDUCACIÓN	\$530.975.812,00	\$529.292.791,39	\$789.370.551,00	\$784.062.499,00	\$616.282.361,00	\$595.290.778,00	\$736.456.155,00	\$611.829.405,00
SALUD	\$4.387.163.330,19	\$4.387.081.284,19	\$6.539.322.108,31	\$5.951.428.862,77	\$6.092.920.557,74	\$6.081.351.408,74	\$6.759.090.951,11	\$6.752.367.820,11
SERVICIO DE ACUEDUCTO Y ALCANTARILLADO	\$541.136.662,00	\$489.398.985,86	\$658.827.297,00	\$577.264.936,20	\$379.051.362,00	\$379.051.362,00	\$1.241.057.345,51	\$1.199.419.914,00
DEPORTE Y RECREACIÓN	\$83.021.170,00	\$66.685.954,00	\$102.288.478,00	\$101.919.576,00	\$97.837.869,00	\$97.663.994,00	\$1.439.926.211,00	\$1.405.383.240,00
CULTURA	\$62.265.877,00	\$62.240.000,00	\$64.576.296,00	\$61.633.000,00	\$65.442.459,00	\$53.399.992,00	\$222.077.410,00	\$189.604.112,00
OTROS SECTORES SOCIALES	\$1.057.503.921,00	\$919.103.019,00	\$1.508.474.347,00	\$1.401.820.514,00	\$1.356.337.730,00	\$1.176.111.906,00	\$3.295.641.994,00	\$2.744.429.103,00
ELECTRICO	\$59.000.000,00	\$55.852.000,00	\$60.000.000,00	\$53.785.380,00	\$75.000.000,00	\$48.515.200,00	\$275.000.000,00	\$80.715.300,00
VIVIENDA	\$60.000.000,00	\$59.940.550,00	\$100.000.000,00	\$97.354.556,00	\$120.000.000,00	\$95.939.000,00	\$356.000.000,00	\$269.419.470,00
AGROPECUARIO	\$295.000.000,00	\$202.850.497,00	\$383.485.441,00	\$362.330.738,00	\$276.557.446,00	\$271.421.188,00	\$362.584.908,00	\$339.025.408,00
TRANSPORTE	\$249.964.011,00	\$249.390.400,00	\$477.440.000,00	\$475.704.184,00	\$291.780.284,00	\$291.580.868,00	\$935.000.000,00	\$890.770.294,00
MEDIO AMBIENTE	\$45.000.000,00	\$28.172.600,00	\$116.827.400,00	\$114.945.340,00	\$70.000.000,00	\$48.792.754,00	\$75.500.000,00	\$45.965.358,00
PREVENCIÓN Y ATENCIÓN DE DESASTRES	\$10.000.000,00	\$10.000.000,00	\$25.000.000,00	\$20.183.938,00	\$57.500.000,00	\$55.839.800,00	\$65.000.000,00	\$54.462.900,00
PROMOCIÓN DEL DESARROLLO	\$8.000.000,00	\$5.980.000,00	\$38.000.000,00	\$14.000.000,00	\$58.000.000,00	\$8.000.000,00	\$54.500.000,00	\$17.966.875,00
ATENCIÓN A GRUPOS VULNERABLES	\$29.539.910,00	\$21.356.930,00	\$38.000.000,00	\$25.255.800,00	\$86.000.000,00	\$49.640.500,00	\$218.606.000,00	\$122.971.900,00
EQUIPAMIENTO MUNICIPAL	\$30.000.000,00	\$19.933.192,00	\$60.000.000,00	\$59.688.183,00	\$65.000.000,00	\$54.761.793,00	\$577.000.000,00	\$576.686.907,00
DESARROLLO COMUNITARIO	\$8.000.000,00	\$7.947.250,00	\$8.000.000,00	\$8.000.000,00	\$8.000.000,00	\$8.000.000,00	\$10.000.000,00	\$10.000.000,00
FORTALECIMIENTO INSTITUCIONAL	\$197.550.000,00	\$192.350.000,00	\$127.721.506,00	\$97.414.000,00	\$170.000.000,00	\$167.476.000,00	\$224.825.194,00	\$195.332.000,00
JUSTICIA	\$65.450.000,00	\$65.329.600,00	\$74.000.000,00	\$73.158.395,00	\$78.500.000,00	\$76.144.803,00	\$73.000.000,00	\$72.506.799,00
PRIMERA INFANCIA	\$27.276.333,00	\$19.975.207,00	\$155.202.033,00	\$7.290.120,00	\$10.000.001,00	\$9.950.000,00	\$68.625.892,00	\$68.605.892,00
FONPET	\$78.156.744,00	\$78.156.744,00	\$54.226.444,00	\$54.226.444,00	\$90.739.078,00	\$90.739.078,00	\$124.677.985,26	\$112.662.906,46
GESTIÓN SOCIAL (LEY 617)	\$244.898.411,00	\$211.319.312,00	\$242.736.374,00	\$242.585.624,00	\$393.194.790,00	\$375.263.167,00	\$351.501.044,00	\$336.252.554,00
FONDOS MUNICIPALES	\$125.000.000,00	\$113.449.948,00	\$172.307.468,00	\$90.340.221,00	\$136.738.986,00	\$92.307.742,00	\$333.195.843,00	\$148.072.996,00
RECURSOS CON DESTINACIÓN ESPECÍFICA	\$552.307.364,74	\$111.924.469,82	\$1.538.935.135,00	\$166.133.405,00	\$253.449.019,00	\$226.702.602,60	\$393.958.793,00	\$383.951.793,00
OTRAS TRANSFERENCIAS	\$33.506.785,00	\$0,00	\$75.062.201,00	\$74.887.600,00	\$1.358.890.250,00	\$1.358.860.000,00	\$19.178.609,00	\$19.178.547,00
SISTEMA GENERAL DE REGALÍAS	\$49.000.000,00	\$38.791.460,00	\$794.605.186,00	\$409.047.897,50	\$324.720.403,00	\$297.048.370,00	\$1.161.042.892,27	\$881.331.240,00
TOTAL APROBADO Y EJECUTADO	\$8.795.510.133,93	\$8.009.233.797,03	\$13.836.917.431,27	\$11.033.085.868,97	\$12.407.776.768,74	\$12.013.477.883,37	\$17.472.657.845,15	\$16.131.027.390,48

Fuente: Unidad de Hacienda Municipal La Sierra Cauca

Municipio de La Sierra - Cauca Código Postal: 194001 Dirección: Calle 4 # 18 – 20 Barrio Sur – La Sierra

Página web: www.lasierra-cauca.gov.co * E – mail: contactenos@lasierra-cauca.gov.co

ANÁLISIS DE PARTICIPACIÓN PRESUPUESTAL POR CADA SECTOR									
RUBRO	2012		2013		2014		2015		INVERSIÓN PROMEDIO POR SECTOR
	APROBADO	EJECUTADO	APROBADO	EJECUTADO	APROBADO	EJECUTADO	APROBADO	EJECUTADO	
CONCEJO MUNICIPAL	1,45%	1,57%	0,96%	1,18%	0,97%	1,00%	0,73%	0,79%	1,13%
PERSONERÍA	0,97%	0,94%	0,64%	0,74%	0,74%	0,70%	0,55%	0,57%	0,74%
ADMINISTRACIÓN CENTRAL	7,33%	7,67%	5,43%	6,73%	6,95%	6,95%	6,45%	6,74%	7,02%
DEUDA PÚBLICA	1,89%	2,07%	1,22%	1,41%	1,26%	1,18%	0,25%	0,25%	1,23%
EDUCACIÓN	6,04%	6,61%	5,70%	7,11%	4,97%	4,96%	4,21%	3,79%	5,62%
SALUD	49,88%	54,78%	47,26%	53,94%	49,11%	50,62%	38,68%	41,86%	50,30%
SERVICIO DE ACUEDUCTO Y ALCANTARILLADO	6,15%	6,11%	4,76%	5,23%	3,05%	3,16%	7,10%	7,44%	5,48%
DEPORTE Y RECREACIÓN	0,94%	0,83%	0,74%	0,92%	0,79%	0,81%	8,24%	8,71%	2,82%
CULTURA	0,71%	0,78%	0,47%	0,56%	0,53%	0,44%	1,27%	1,18%	0,74%
OTROS SECTORES SOCIALES	12,02%	11,48%	10,90%	12,71%	10,93%	9,79%	18,86%	17,01%	12,75%
ELECTRICO	0,67%	0,70%	0,43%	0,49%	0,60%	0,40%	1,57%	0,50%	0,52%
VIVIENDA	0,68%	0,75%	0,72%	0,88%	0,97%	0,80%	2,04%	1,67%	1,02%
AGROPECUARIO	3,35%	2,53%	2,77%	3,28%	2,23%	2,26%	2,08%	2,10%	2,54%
TRANSPORTE	2,84%	3,11%	3,45%	4,31%	2,35%	2,43%	5,35%	5,52%	3,84%
MEDIO AMBIENTE	0,51%	0,35%	0,84%	1,04%	0,56%	0,41%	0,43%	0,28%	0,52%
PREVENCIÓN Y ATENCIÓN DE DESASTRES	0,11%	0,12%	0,18%	0,18%	0,46%	0,46%	0,37%	0,34%	0,28%
PROMOCIÓN DEL DESARROLLO	0,09%	0,07%	0,27%	0,13%	0,47%	0,07%	0,31%	0,11%	0,09%
ATENCIÓN A GRUPOS VULNERABLES	0,34%	0,27%	0,27%	0,23%	0,69%	0,41%	1,25%	0,76%	0,42%
EQUIPAMIENTO MUNICIPAL	0,34%	0,25%	0,43%	0,54%	0,52%	0,46%	3,30%	3,58%	1,21%
DESARROLLO COMUNITARIO	0,09%	0,10%	0,06%	0,07%	0,06%	0,07%	0,06%	0,06%	0,08%
FORTALECIMIENTO INSTITUCIONAL	2,25%	2,40%	0,92%	0,88%	1,37%	1,39%	1,29%	1,21%	1,47%
JUSTICIA	0,74%	0,82%	0,53%	0,66%	0,63%	0,63%	0,42%	0,45%	0,64%
PRIMERA INFANCIA	0,31%	0,25%	1,12%	0,07%	0,08%	0,08%	0,39%	0,43%	0,21%
FONPET	0,89%	0,98%	0,39%	0,49%	0,73%	0,76%	0,71%	0,70%	0,73%
GESTIÓN SOCIAL L(LEY 617	2,78%	2,64%	1,75%	2,20%	3,17%	3,12%	2,01%	2,08%	2,51%
FONDOS MUNICIPALES	1,42%	1,42%	1,25%	0,82%	1,10%	0,77%	1,91%	0,92%	0,98%
RECURSOS CON DESTINACIÓN ESPECÍFICA	6,28%	1,40%	11,12%	1,51%	2,04%	1,89%	2,25%	2,38%	1,79%
OTRAS TRANSFERENCIAS	0,38%	0,00%	0,54%	0,68%	10,95%	11,31%	0,11%	0,12%	3,03%
SISTEMA GENERAL DE REGALÍAS	0,56%	0,48%	5,74%	3,71%	2,62%	2,47%	6,64%	5,46%	3,03%
TOTAL APROBADO Y EJECUTADO	100,00%	100,00%	100,00%	100,00%	100,00%	100,00%	100,00%	100,00%	100,00%

Fuente. Unidad de Hacienda Municipal La Sierra Cauca



La anterior tabla muestra en términos porcentuales, la participación que tuvo cada sector del Territorio Municipal con respecto al total del presupuesto aprobado y ejecutado en el periodo de gobierno 2012 – 2015, por ejemplo, si se tiene en cuenta el sector agropecuario, se puede explicar que para el año 2012, se aprobó una asignación de recursos del 3.35% del total aprobado y, que se invirtió el 2.53% del total ejecutado. También se puede describir que para el año 2013, el renglón mismo sector se vio más fortalecido que en los demás años, debido a que en este periodo, el rubro tuvo la mayor participación en el presupuesto total ejecutado, cifra que logró el 3.28%.

Por otra parte, en la tabla también se puede identificar la columna de la "Inversión Promedio por Sector", la cual redondea las cifras en una sola cantidad y hace más práctico y resumido el análisis de la inversión, por ejemplo, en esta columna se puede comprender rápida y fácilmente, que el sector al que más se le asignaron recursos, fue al sector salud, con una inversión promedio del 50.3% del total ejecutado, y que el sector al que menos se le designaron recursos, fue al de desarrollo comunitario, con una inversión promedio del 0.08% del total ejecutado.

ANÁLISIS DE ALCANCE EN LAS PROYECCIONES VIGENCIA 2012 - 2015									
RUBRO	2012		2013		2014		2015		
	APROBADO	EJECUTADO	APROBADO	EJECUTADO	APROBADO	EJECUTADO	APROBADO	EJECUTADO	
CONCEJO MUNICIPAL	1,45%	1,43%	0,96%	0,94%	0,97%	0,96%	0,73%	0,72%	
PERSONERÍA	0,97%	0,86%	0,64%	0,59%	0,74%	0,68%	0,55%	0,53%	
ADMINISTRACIÓN CENTRAL	7,33%	6,99%	5,43%	5,37%	6,95%	6,72%	6,45%	6,22%	
DEUDA PÚBLICA	1,89%	1,89%	1,22%	1,12%	1,26%	1,14%	0,25%	0,23%	
EDUCACIÓN	6,04%	6,02%	5,70%	5,67%	4,97%	4,80%	4,21%	3,50%	
SALUD	49,88%	49,88%	47,26%	43,01%	49,11%	49,01%	38,68%	38,65%	
SERVICIO DE ACUEDUCTO Y ALCANTARILLADO	6,15%	5,56%	4,76%	4,17%	3,05%	3,05%	7,10%	6,86%	
DEPORTE Y RECREACIÓN	0,94%	0,76%	0,74%	0,74%	0,79%	0,79%	8,24%	8,04%	
CULTURA	0,71%	0,71%	0,47%	0,45%	0,53%	0,43%	1,27%	1,09%	
OTROS SECTORES SOCIALES	12,02%	10,45%	10,90%	10,13%	10,93%	9,48%	18,86%	15,71%	
ELECTRICO	0,67%	0,64%	0,43%	0,39%	0,60%	0,39%	1,57%	0,46%	
VIVIENDA	0,68%	0,68%	0,72%	0,70%	0,97%	0,77%	2,04%	1,54%	
AGROPECUARIO	3,35%	2,31%	2,77%	2,62%	2,23%	2,19%	2,08%	1,94%	
TRANSPORTE	2,84%	2,84%	3,45%	3,44%	2,35%	2,35%	5,35%	5,10%	
MEDIO AMBIENTE	0,51%	0,32%	0,84%	0,83%	0,56%	0,39%	0,43%	0,26%	
PREVENCIÓN Y ATENCIÓN DE DESASTRES	0,11%	0,11%	0,18%	0,15%	0,46%	0,45%	0,37%	0,31%	
PROMOCIÓN DEL DESARROLLO	0,09%	0,07%	0,27%	0,10%	0,47%	0,06%	0,31%	0,10%	
ATENCIÓN A GRUPOS VULNERABLES	0,34%	0,24%	0,27%	0,18%	0,69%	0,40%	1,25%	0,70%	
EQUIPAMIENTO MUNICIPAL	0,34%	0,23%	0,43%	0,43%	0,52%	0,44%	3,30%	3,30%	
DESARROLLO COMUNITARIO	0,09%	0,09%	0,06%	0,06%	0,06%	0,06%	0,06%	0,06%	
FORTALECIMIENTO INSTITUCIONAL	2,25%	2,19%	0,92%	0,70%	1,37%	1,35%	1,29%	1,12%	
JUSTICIA	0,74%	0,74%	0,53%	0,53%	0,63%	0,61%	0,42%	0,41%	
PRIMERA INFANCIA	0,31%	0,23%	1,12%	0,05%	0,08%	0,08%	0,39%	0,39%	
FONPET	0,89%	0,89%	0,39%	0,39%	0,73%	0,73%	0,71%	0,64%	
GESTIÓN SOCIAL (LEY 617)	2,78%	2,40%	1,75%	1,75%	3,17%	3,02%	2,01%	1,92%	
FONDOS MUNICIPALES	1,42%	1,29%	1,25%	0,65%	1,10%	0,74%	1,91%	0,85%	
RECURSOS CON DESTINACIÓN ESPECÍFICA	6,28%	1,27%	11,12%	1,20%	2,04%	1,83%	2,25%	2,20%	
OTRAS TRANSFERENCIAS	0,38%	0,00%	0,54%	0,54%	10,95%	10,95%	0,11%	0,11%	
SISTEMA GENERAL DE REGALÍAS	0,56%	0,44%	5,74%	2,96%	2,62%	2,39%	6,64%	5,04%	
ALCANCE TOTAL EN LAS PROYECCIONES	100,00%	91,06%	100,00%	79,74%	100,00%	96,82%	100,00%	92,32%	

Fuente. Unidad de Hacienda Municipal La Sierra Cauca

La anterior tabla es de vital importancia para este diagnóstico, ya que da a conocer el alcance que tuvo el presupuesto ejecutado con respecto al

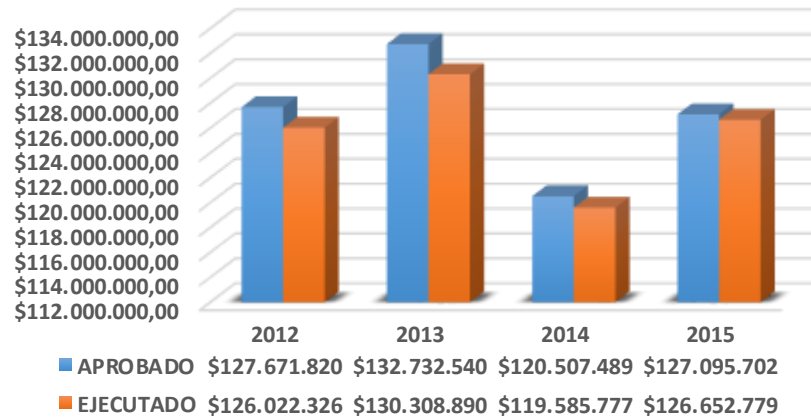
presupuesto aprobado, además nos permite identificar gran cantidad de variables como por ejemplo: el año en el cual, la asignación de recursos



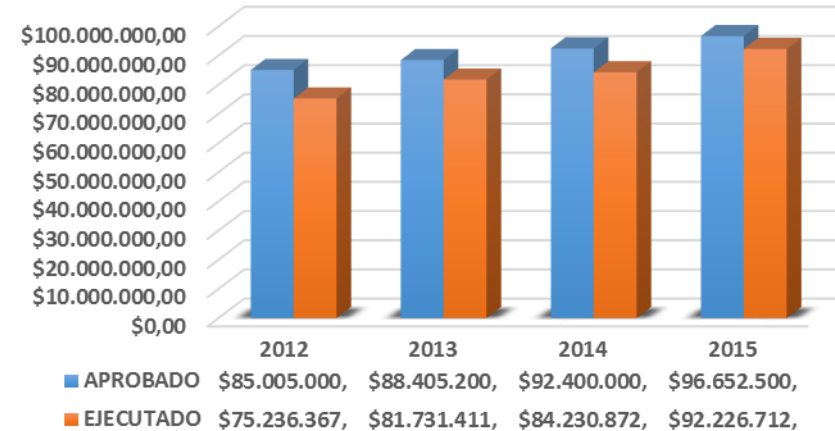
se acercó más a las proyecciones programadas, así como el año en donde la inversión se alejó de dicha programación; la tabla también nos permite reconocer los rubros que tuvieron un comportamiento más cercano a las metas planteadas, como los rubros que tuvieron un comportamiento inverso.

Teniendo en cuenta lo anterior, se puede decir que el año que más se acercó a las metas programadas fue el 2014, con una inversión programada de **\$12.407.776.768**, de los cuales se destinaron **\$12.013.477.883**, es decir que hubo una inversión del **96.82%** con relación al presupuesto programado y que quedó un excedente del **3.18%** que se invirtieron para el año siguiente (año 2015). Al mismo tiempo se puede explicar que el año 2013, fue el periodo que tuvo el menor alcance de metas programadas, debido a que la ejecución de los recursos solo alcanzó el **79.74%** del presupuesto programado.

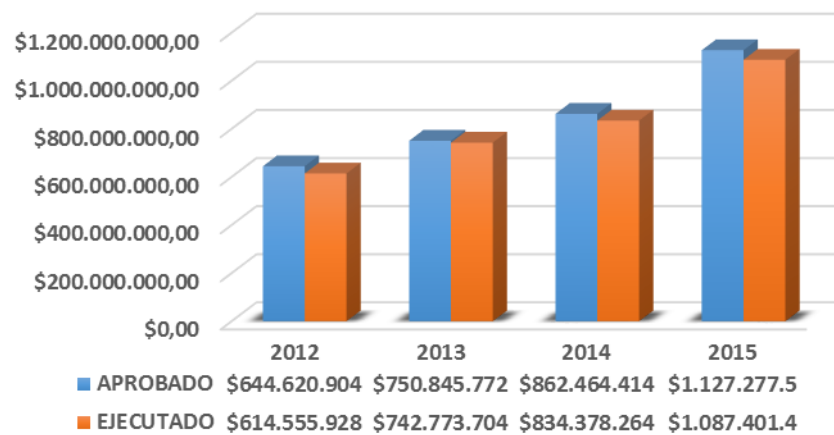
CONCEJO MUNICIPAL



PERSONERÍA



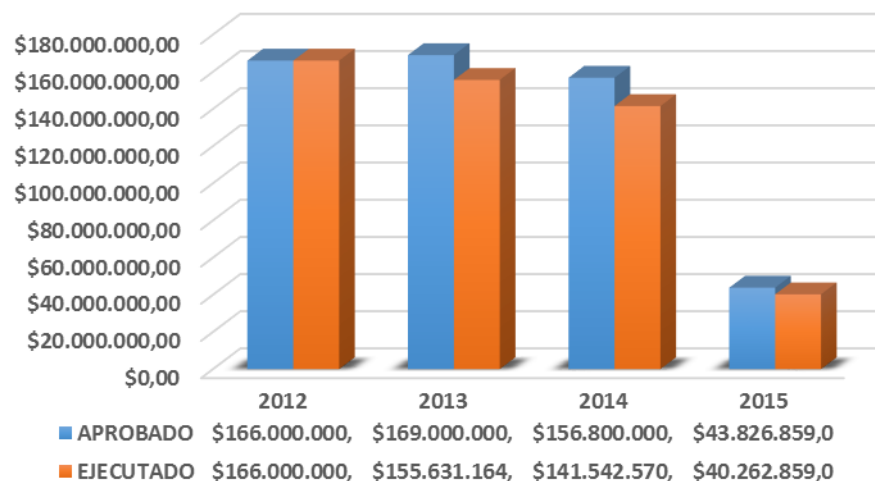
ADMINISTRACIÓN CENTRAL



La información que muestra las tres tablas anteriores corresponde a los gastos de funcionamiento de la Alcaldía Municipal. Se puede apreciar que los gastos de Administración Central y de Personería crecieron constantemente año tras año, esto se puede justificar, ya que este aumento del gasto fue un papel clave para dar cumplimiento a los objetivos de la política económica que se planteó.

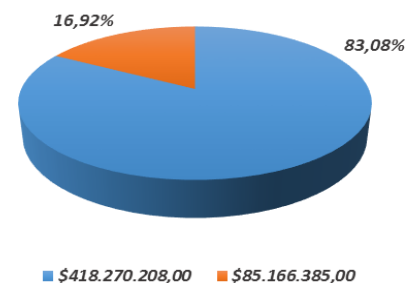
En cuanto a los gastos del Concejo Municipal, hubo un incremento del 0.5% entre el primer y último año de vigencia, pero no fue un aumento constante, debido a que hubo aumentos y caídas en los años 2013 y 2014 respectivamente.

DEUDA PÚBLICA



El cubrimiento de la deuda pública en el Municipio de La Sierra ha venido descendiendo durante los últimos cuatro años, de los cuales \$418.270.208 corresponden a la amortización del capital y \$85.166.385 pertenecen a los intereses que se han pagado en el periodo. En términos porcentuales, el 83,08% de la deuda pública del Municipio de La Sierra se destinaron al pago de capital y el 16,92% al pago de intereses.

Cubrimiento de la Deuda Pública

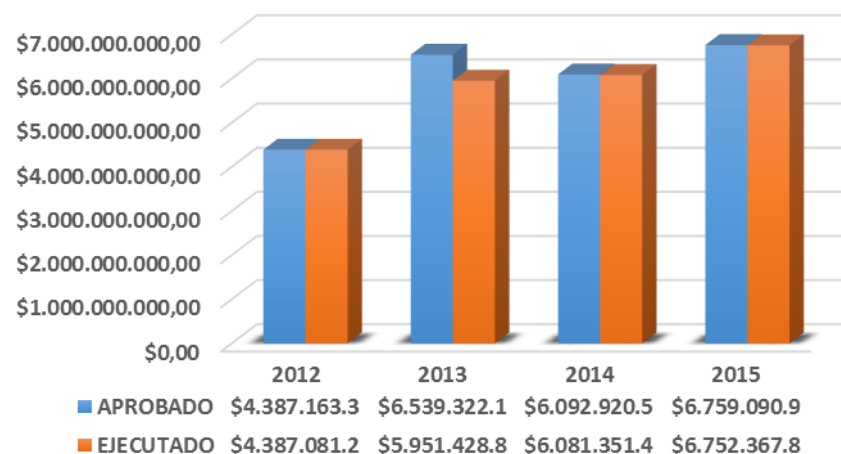


De Diciembre de 2012 a Diciembre de 2015 se produjo un descenso en el servicio a la deuda pública, aunque fue el último año el que tuvo una reducción significativa con respecto a los tres años anteriores que habían presentado una disminución promedio. Esta situación se debe a que en los primeros tres años de vigencia se realizaron los mayores pagos de la deuda y se dejó un mínimo pago para el último año, con el fin de que los pasivos para el 2015 no se incrementaran en grandes cantidades.

RELACIÓN DE PAGOS DE SERVICIO A LA DEUDA

	2012	2013	2014	2015	TOTAL
CAPITAL	\$124.192.567,00	\$128.499.208,00	\$128.448.789,00	\$37.129.644,00	\$418.270.208,00
INTERESES	\$41.807.433,00	\$27.131.956,00	\$13.093.781,00	\$3.133.215,00	\$85.166.385,00
TOTAL	\$166.000.000,00	\$155.631.164,00	\$141.542.570,00	\$40.262.859,00	\$503.436.593,00

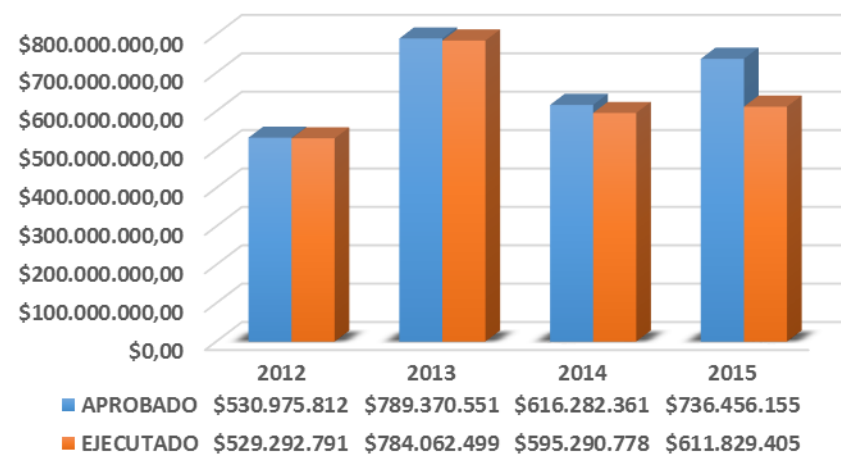
SALUD



En estas tablas se puede apreciar que, tanto el sector de la salud como el sector de educación son dos rubros en los cuales se aplica la mayoría de los recursos del Sistema General de Participaciones (SGP), siendo la Salud quien se lleva más del 50% de estos recursos.

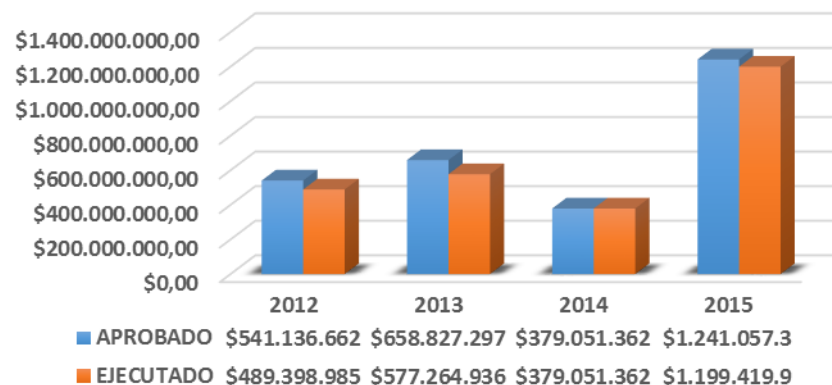
El comportamiento del rubro de la Salud, tal y como lo muestra la gráfica, permite deducir que la inversión incremento constantemente en el último cuatrienio, siendo de este modo el año 2012, el periodo en el que menos se asignaron recursos a este sector con una inversión de \$4.387.081.284,19; a comparación del año 2015, que fue el lapso en el que más se designaron recursos con una inversión de \$6.752.367.820,11. Pero es de destacar que el 2012, fue el año que más se acercó a los objetivos presupuestados, pues hubo tan solo una diferencia del 0,002% entre lo programado y lo ejecutado.

EDUCACIÓN

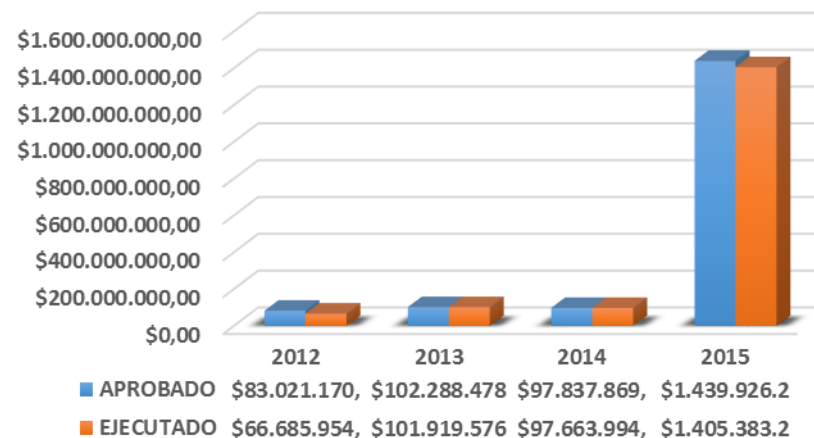


Por otra parte, la asignación de recursos en el sector Educación no fue constante, pero hubo un incremento de \$82.536.613,61 entre el primer y el último año de vigencia, cifra que es explicable, gracias al aumento del número de estudiantes en las escuelas y colegios del territorio, y gracias a programas de subsidio como familias en acción. Aunque valdría la pena volver a considerar la inversión de los recursos en este sector, pues este es un rubro que merece mucha importancia y más en estos momentos en que nos encontramos en un proceso de paz.

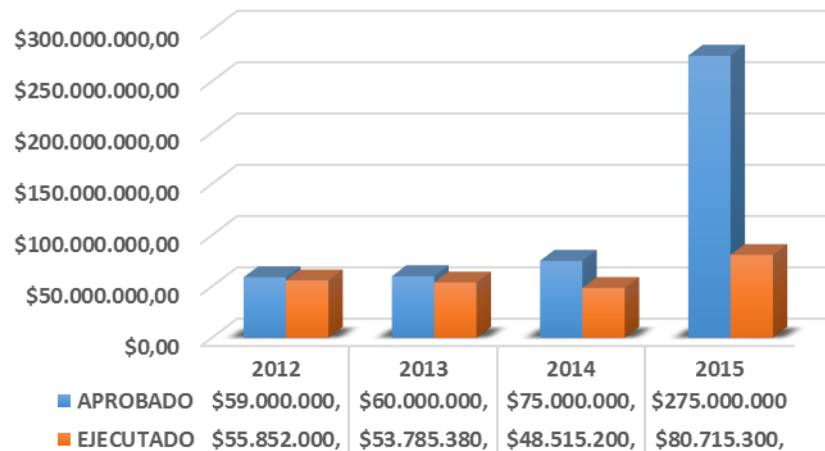
SERVICIO DE ACUEDUCTO Y ALCANTARILLADO



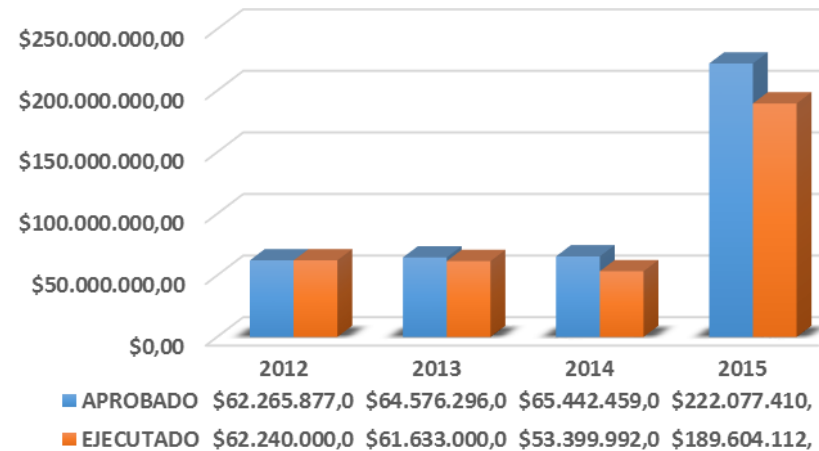
DEPORTE Y RECREACIÓN



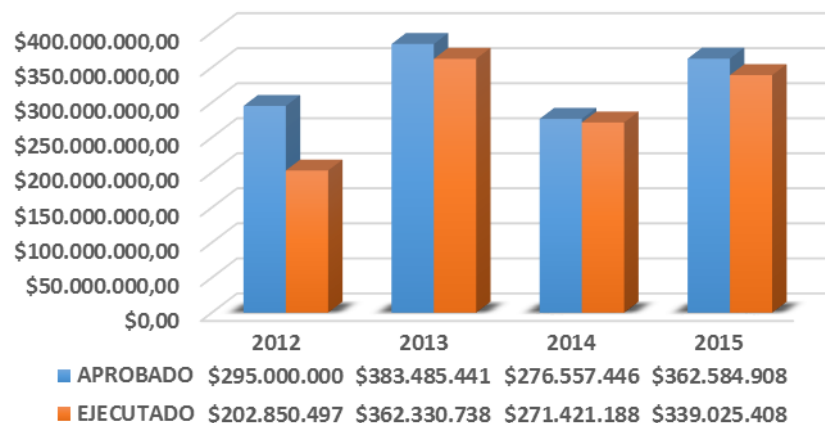
ELÉCTRICO



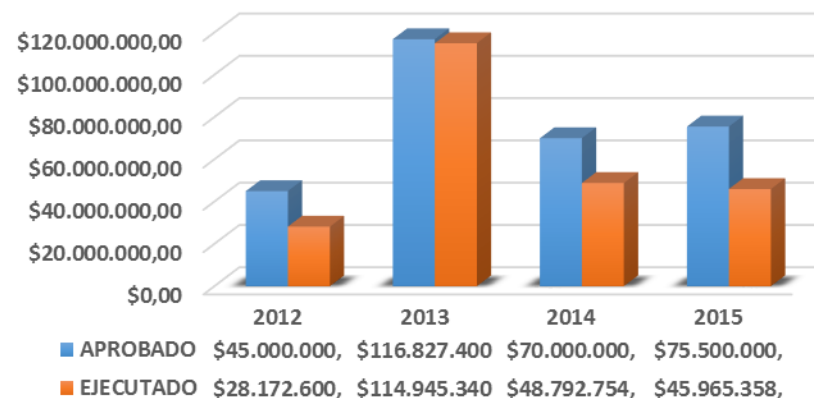
CULTURA



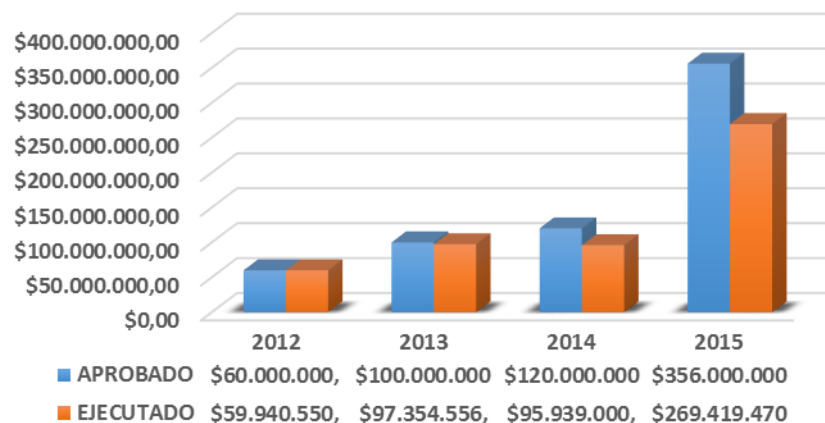
AGROPECUARIO



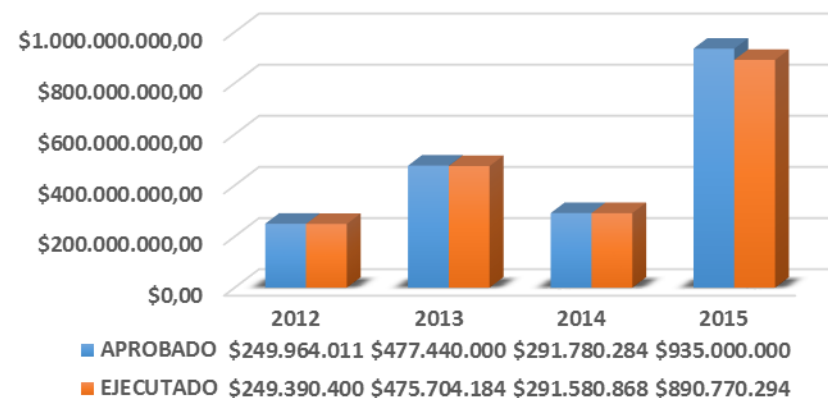
MEDIO AMBIENTE



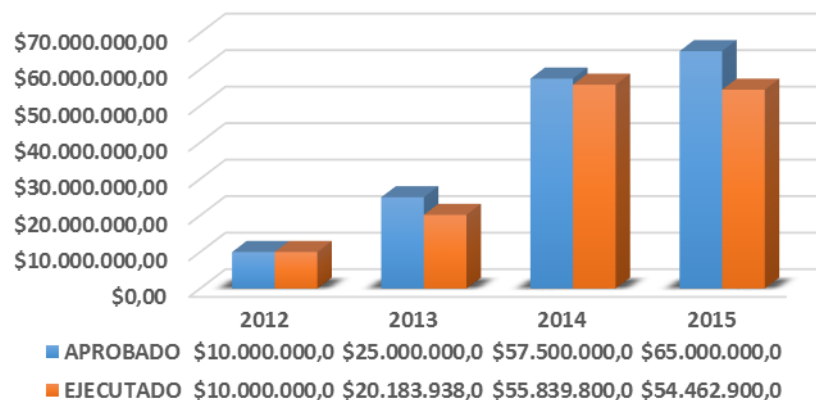
VIVIENDA



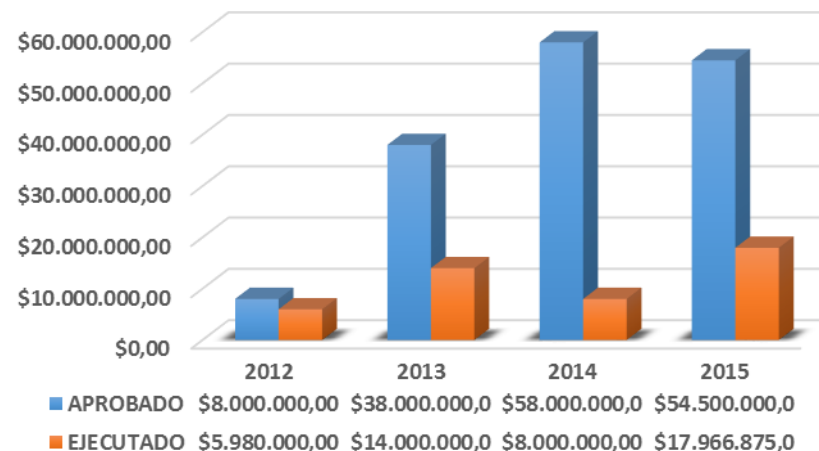
TRANSPORTE



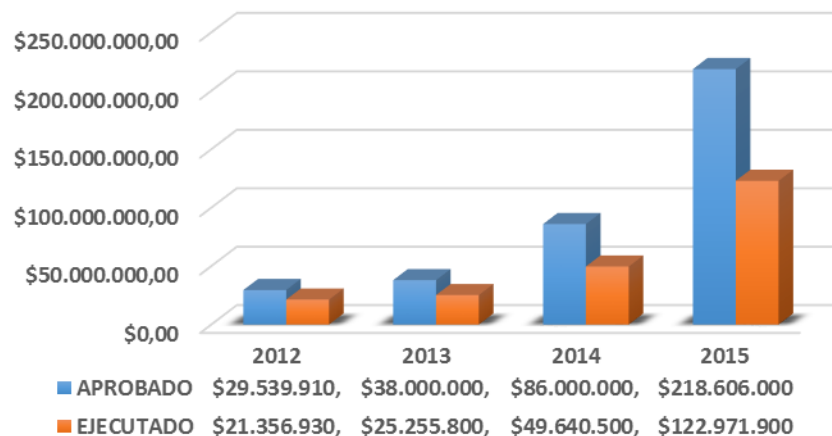
PREVENCIÓN Y ATENCIÓN DE DESASTRES



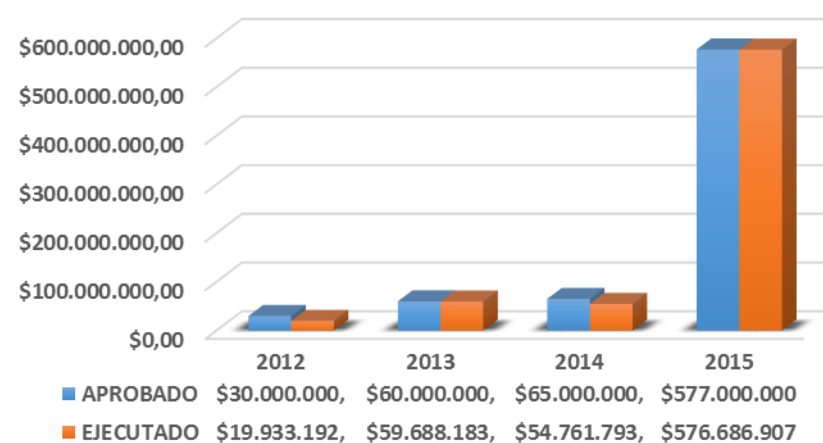
PROMOCIÓN DEL DESARROLLO



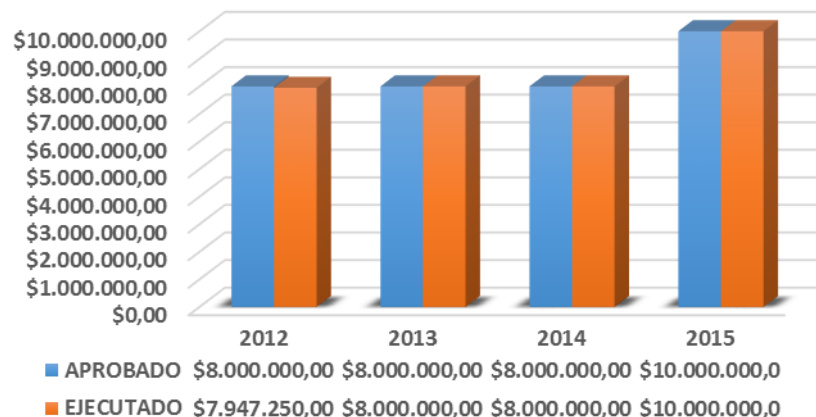
ATENCIÓN A GRUPOS VULNERABLES



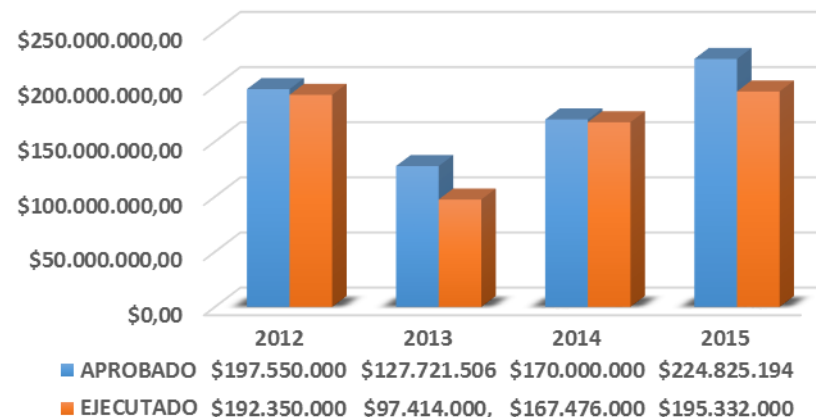
EQUIPAMIENTO MUNICIPAL



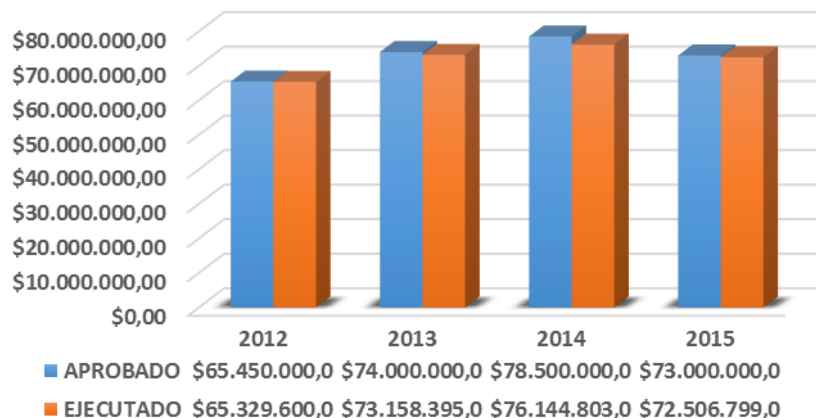
DESARROLLO COMUNITARIO



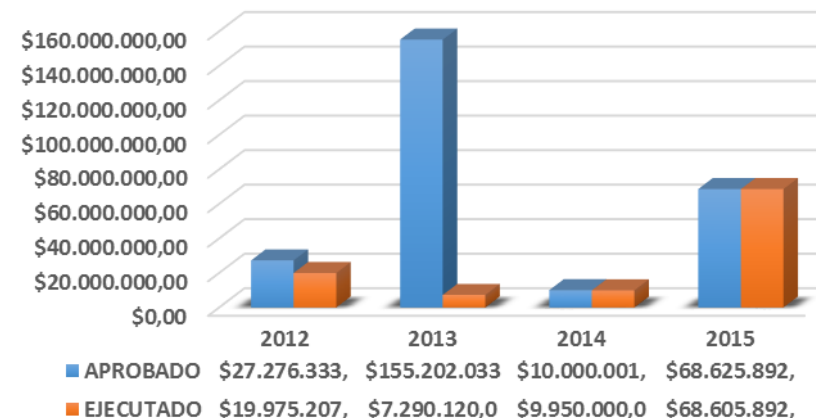
FORTALECIMIENTO INSTITUCIONAL



JUSTICIA

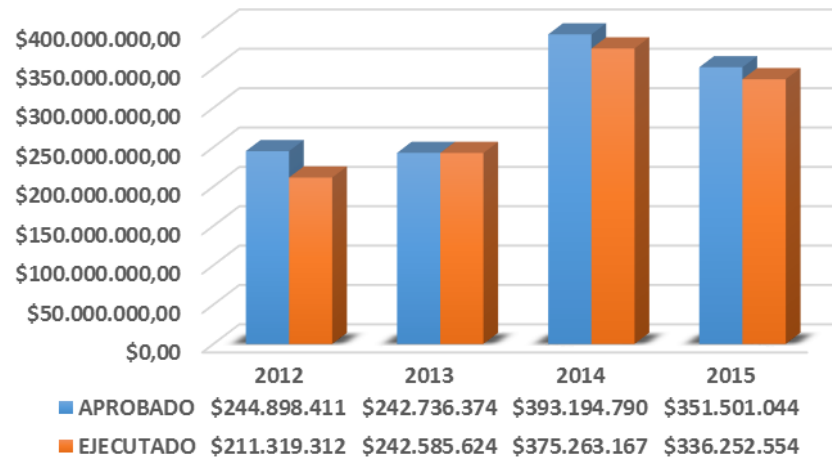


PRIMERA INFANCIA

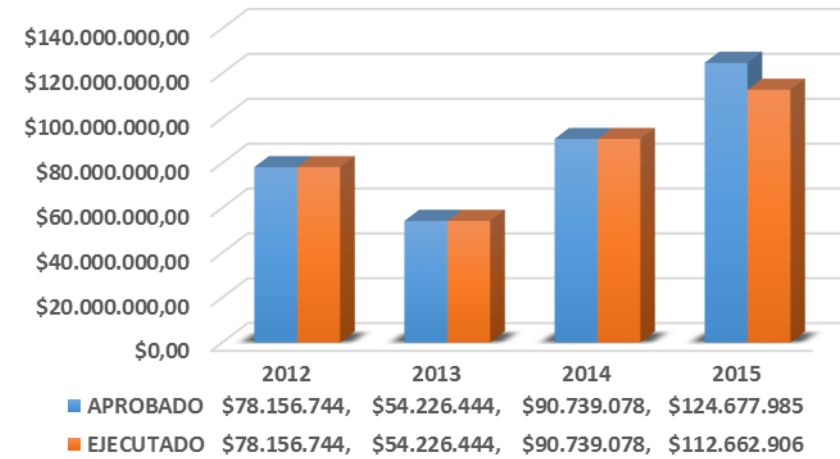




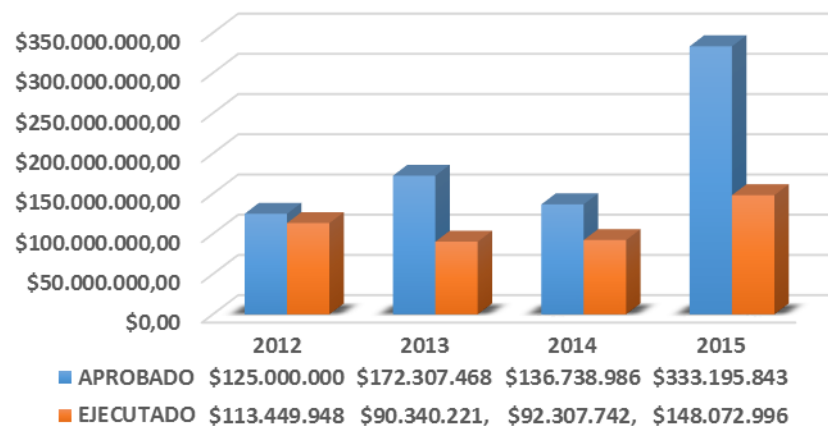
GESTIÓN SOCIAL (LEY 617)



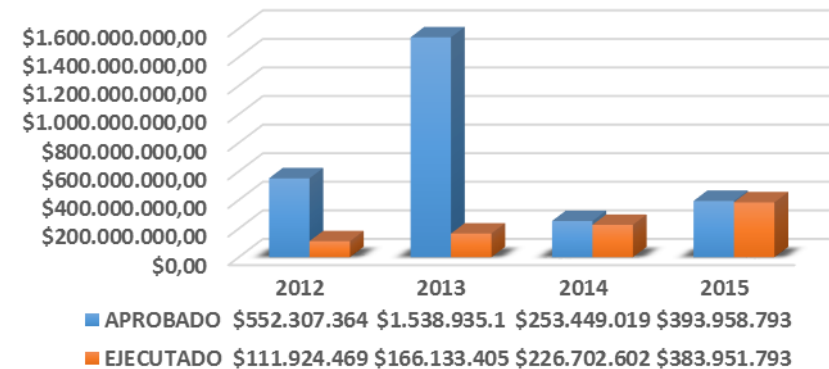
FONPET



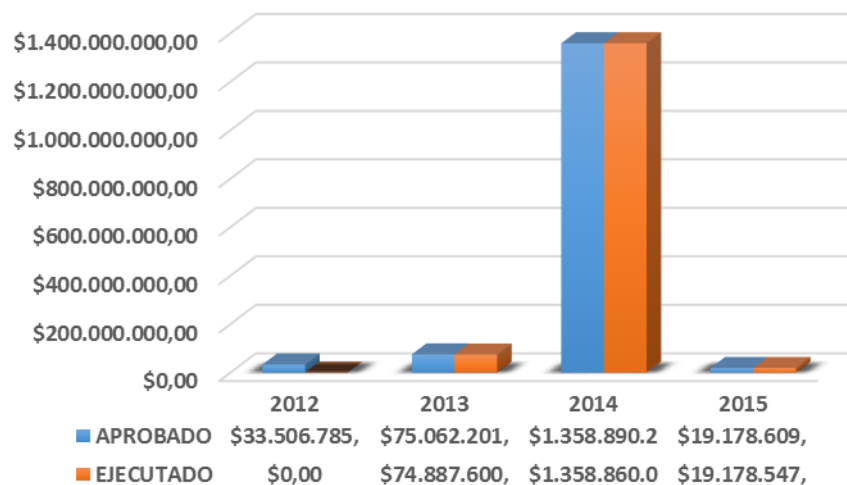
FONDOS MUNICIPALES



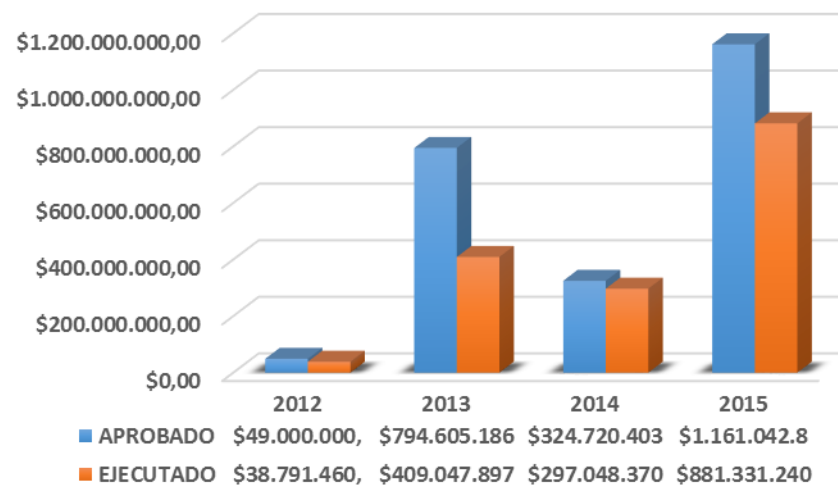
RECURSOS CON DESTINACIÓN ESPECÍFICA

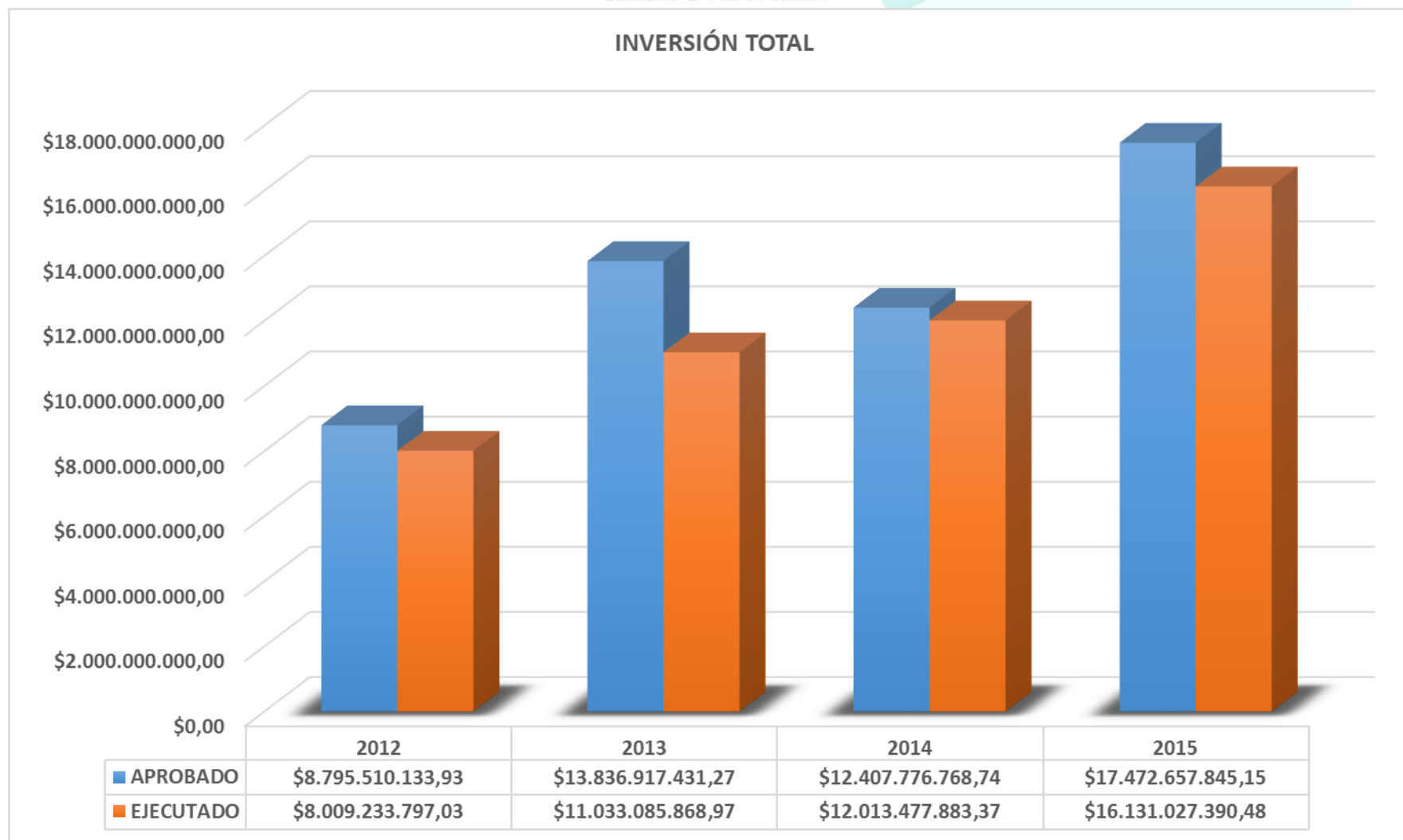


OTRAS TRANSFERENCIAS



SISTEMA GENERAL DE REGALÍAS





Fuente. Unidad de Hacienda Municipal La Sierra Cauca

ANÁLISIS DE GESTIÓN.

En términos generales se puede decir que el año 2015 fue la punta del iceberg, debido a que fue en este periodo, en donde más se invirtieron los recursos a los distintos sectores del Territorio Municipal, este aumento en la inversión, fue producto de que al Municipio ingresaron durante los años 2014 y 2015 recursos provenientes del nivel nacional y departamental, los cuales se asignaron a sectores sociales como: deporte y recreación, cultura, agua potable, atención a grupos vulnerables, mejoramiento de vías y entre otros.

Por otra parte se logra evidenciar que en los últimos cuatro años, ha sido permanente y constante el incremento de los recursos ejecutados, razón que se puede explicar, ya que muchos Municipios se inclinan por ejecutar sus proyectos a medida que va pasando la vigencia.

RECURSOS EJECUTADOS 2012-2015		
AÑO	EJECUTADO	%
2012	\$8.009.233.797,03	16,97%
2013	\$11.033.085.868,97	23,38%
2014	\$12.013.477.883,37	25,46%
2015	\$16.131.027.390,48	34,19%
TOTAL	\$47.186.824.939,85	100,00%

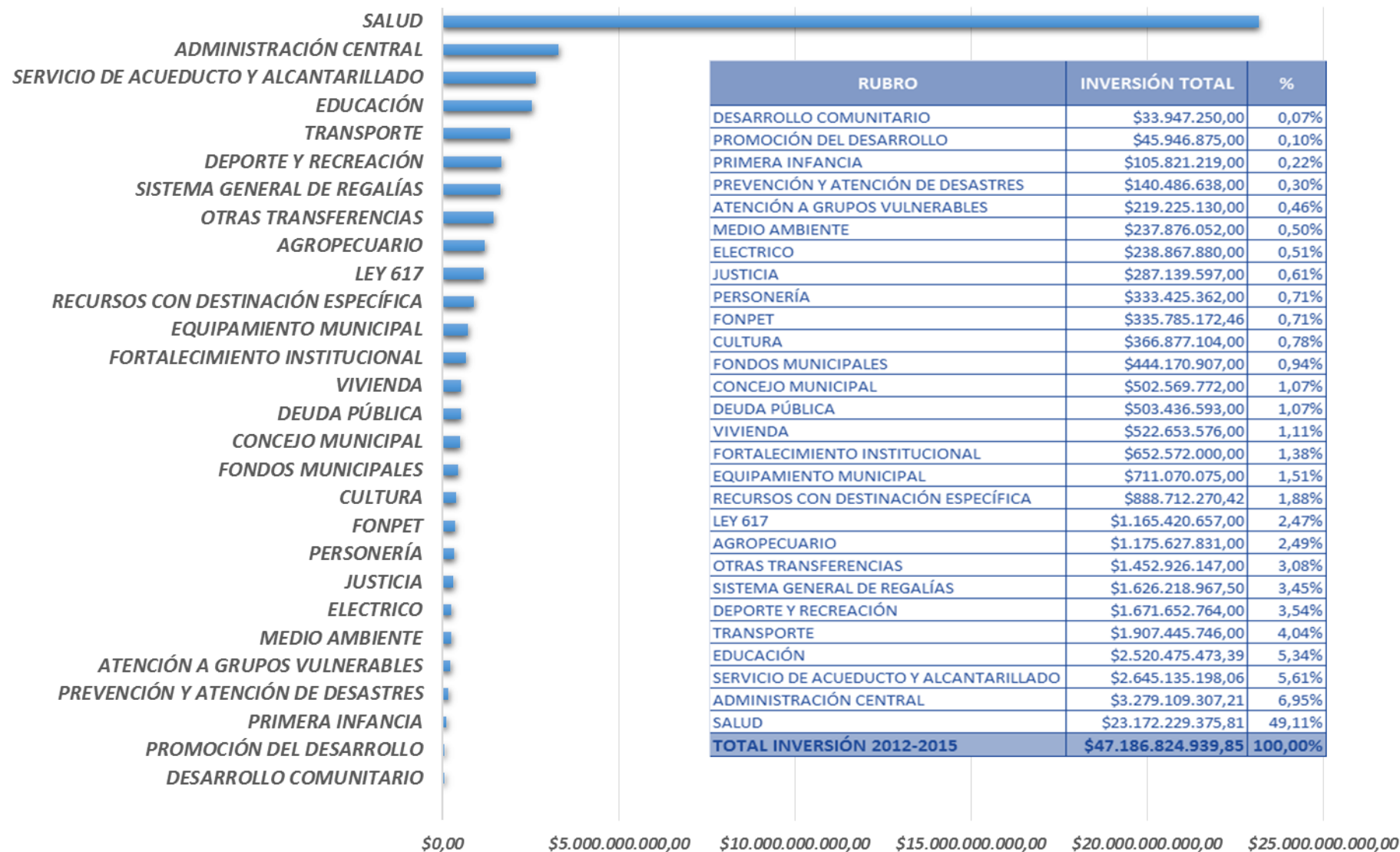
Es de tener presente, que a lo largo de la vigencia anterior, se vio afectado el presupuesto ejecutado con respecto al programado, pero aunque se haya presentado este fenómeno no es de alarmarse, debido a que el excedente presupuestal que no fue invertido, es adicionado al



presupuesto del año inmediatamente posterior, sin dejar de asignar los recursos al sector para el cual ha sido destinado.

Por estas razones, se recomienda tener prudencia y discreción a la hora de hacer proyecciones futuras, teniendo en cuenta índices de crecimiento económico no superior al 4% como se sugiere en el Marco Fiscal de Mediano Plazo (MFMP).

INVERSIÓN TOTAL POR SECTORES 2012-2015



ANÁLISIS DE IMPACTO.

Como se puede identificar, la mayoría de los recursos que ingresan a las arcas del Municipio de La Sierra, son destinados al sector de la Salud, rubro que supera en más del 100% a su inmediato seguidor, el sector de la Administración Central, el cual se vio fortalecido durante la vigencia anterior si se compara con administraciones pasadas. Este hecho conlleva a sugerir que se deberían tomar medidas y acciones que ayuden a reducir los gastos de funcionamiento de la Administración Central, pues estos recursos podrían ser asignados a la inversión social, que como podemos apreciar en la imagen anterior, no ha existido un verdadero impacto en ese entorno.

Por otra parte, el sector de acueducto y alcantarillado ocupó el tercer puesto en cuanto a la asignación de recursos se refiere, siendo el 2015, el año en que más se invirtió, esta situación obedeció a las mejoras de infraestructura y a la adquisición de tubería para la red de agua, red que se había visto perjudicada por un deslizamiento de tierra, pero que gracias a la gestión y al trabajo arduo de la comunidad. Hoy en día se cuenta con un servicio constante de agua.

Aunque es de tener en cuenta que la comunidad sigue presentando inconformidades con el servicio, pues el agua no tiene la potabilidad

adecuada para el consumo humano. A esto también se le suma que ha habido una serie de cambios en la empresa prestadora del servicio "AAA", los cuales han sido motivo de descontento por parte de los habitantes de la cabecera municipal.

Finalmente, es importante analizar el impacto de la inversión total en el sector agropecuario, ya que este es el principal renglón que mueve la economía del Territorio Serrano. Si bien, este sector ha presentado aumentos de inversión constante no se ha logrado generar un verdadero impacto, pues los \$1.175.627.831 ejecutados durante un periodo de gobierno apenas representan el 2.5% de la inversión total, cifras que no son suficientes para originar desarrollo en este sector. Por esta razón valdría la pena fortalecer este rubro, mediante la realización y ejecución de proyectos que no solo incentiven la producción, la transformación y la distribución de productos agrícolas, sino que también contenga asistencia técnica, la cual es de vital importancia para que los proyectos salgan adelante, debido a que con este servicio los agricultores desarrollan competencias conceptuales, técnicas, económicas y financieras, las cuales les serán de gran utilidad para su actividad agrícola.

6.2. MARCO FISCAL DE MEDIANO PLAZO

Disponibilidad de recursos

La disponibilidad de recursos para el Territorio de La Sierra Cauca está basado en los cálculos de las proyecciones de cada uno de los rubros de ingresos y gastos del Municipio, siendo en este sentido el Marco Fiscal de Mediano Plazo (MFMP) elaborado para la vigencia 2016 - 2025, el insumo principal de este para la realización de este pasó.

MARCO FISCAL DE MEDIANO PLAZO (MFMP)
MUNICIPIO DE LA SIERRA CAUCA
PROYECCIÓN DE RENTAS (En miles de millones de pesos)
VIGENCIA 2016 – 2025

CODIGO	CONCEPTO	AÑO 1	AÑO 2	AÑO 3	AÑO 4	AÑO 5	AÑO 6	AÑO 7	AÑO 8	AÑO 9	AÑO 10
		2016	2017	2018	2019	2020	2021	2022	2023	2024	2025
	11.448.680,00										
TI	INGRESOS TOTALES	\$11.448.680	\$11.963.821	\$12.452.073	\$12.960.292	\$13.489.295	\$14.039.936	\$14.613.100	\$15.209.711	\$15.830.731	\$16.477.160
TI.A	INGRESOS CORRIENTES	\$4.981.078	\$5.205.227	\$5.423.135	\$5.650.196	\$5.886.796	\$6.133.337	\$6.390.237	\$6.657.934	\$6.936.882	\$7.227.557
TI.A.1	TRIBUTARIOS	\$507.975	\$530.834	\$554.721	\$579.684	\$605.770	\$633.029	\$661.516	\$691.284	\$722.392	\$754.899
TI.A.1.1	IMPUESTO DE CIRCULACIÓN Y TRÁNSITO SOBRE VEHÍCULOS DE SERVICIO PÚBLICO	\$600	\$627	\$655	\$685	\$716	\$748	\$781	\$817	\$853	\$892
TI.A.1.1.1	IMPUESTO DE CIRCULACIÓN Y TRÁNSITO SOBRE VEHÍCULOS DE SERVICIO PÚBLICO DE LA VIGENCIA ACTUAL	\$600	\$627	\$655	\$685	\$716	\$748	\$781	\$817	\$853	\$892
TI.A.1.1.2	IMPUESTO DE CIRCULACIÓN Y TRÁNSITO SOBRE VEHÍCULOS DE SERVICIO PÚBLICO DE VIGENCIAS ANTERIORES										
TI.A.1.3	IMPUESTO PREDIAL UNIFICADO	\$25.000	\$26.125	\$27.301	\$28.529	\$29.813	\$31.155	\$32.557	\$34.022	\$35.553	\$37.152
TI.A.1.3.1	IMPUESTO PREDIAL UNIFICADO VIGENCIA ACTUAL	\$20.000	\$20.900	\$21.841	\$22.823	\$23.850	\$24.924	\$26.045	\$27.217	\$28.442	\$29.722
TI.A.1.3.2	IMPUESTO PREDIAL UNIFICADO VIGENCIA ANTERIORES	\$5.000	\$5.225	\$5.460	\$5.706	\$5.963	\$6.231	\$6.511	\$6.804	\$7.111	\$7.430
TI.A.1.4	SOBRETASA AMBIENTAL	\$5.500	\$5.748	\$6.006	\$6.276	\$6.559	\$6.854	\$7.162	\$7.485	\$7.822	\$8.174
TI.A.1.4.1	CON DESTINO A LA CORPORACIÓN AMBIENTAL (SÓLO MUNICIPIOS QUE ADOPTEN SOBRETASA)	\$5.500	\$5.748	\$6.006	\$6.276	\$6.559	\$6.854	\$7.162	\$7.485	\$7.822	\$8.174
TI.A.1.5	IMPUESTO DE INDUSTRIA Y COMERCIO	\$101.090	\$105.639	\$110.393	\$115.360	\$120.552	\$125.977	\$131.645	\$137.570	\$143.760	\$150.229
TI.A.1.5.1	IMPUESTO DE INDUSTRIA Y COMERCIO DE LA VIGENCIA ACTUAL	\$100.000	\$104.500	\$109.203	\$114.117	\$119.252	\$124.618	\$130.226	\$136.086	\$142.210	\$148.610
TI.A.1.5.2	IMPUESTO DE INDUSTRIA Y COMERCIO DE LA VIGENCIA ANTERIOR	\$1.090	\$1.139	\$1.190	\$1.244	\$1.300	\$1.358	\$1.419	\$1.483	\$1.550	\$1.620
TI.A.1.5.3	RETENCIÓN IMPUESTO DE INDUSTRIA Y COMERCIO										

TI.A.1.6	AVISOS Y TABLEROS	\$2.000	\$2.090	\$2.184	\$2.282	\$2.385	\$2.492	\$2.605	\$2.722	\$2.844	\$2.972
TI.A.1.6.1	AVISOS Y TABLEROS VIGENCIA ACTUAL	\$2.000	\$2.090	\$2.184	\$2.282	\$2.385	\$2.492	\$2.605	\$2.722	\$2.844	\$2.972
TI.A.1.6.2	AVISOS Y TABLEROS VIGENCIAS ANTERIORES										
TI.A.1.7	PUBLICIDAD EXTERIOR VISUAL	\$0	\$0	\$0	\$0	\$0	\$0	\$0	\$0	\$0	\$0
TI.A.1.8	IMPUESTO DE DELINEACIÓN	\$0	\$0	\$0	\$0	\$0	\$0	\$0	\$0	\$0	\$0
TI.A.1.10	IMPUESTO DE ESPECTÁCULOS PÚBLICOS MUNICIPAL	\$500	\$523	\$546	\$571	\$596	\$623	\$651	\$680	\$711	\$743
TI.A.1.23	DEGÜELLO DE GANADO MENOR	\$0	\$0	\$0	\$0	\$0	\$0	\$0	\$0	\$0	\$0
TI.A.1.24	DEGÜELLO DE GANADO MAYOR	\$0	\$0	\$0	\$0	\$0	\$0	\$0	\$0	\$0	\$0
TI.A.1.25	SOBRETASA BOMBERIL	\$2.000	\$2.090	\$2.184	\$2.282	\$2.385	\$2.492	\$2.605	\$2.722	\$2.844	\$2.972
TI.A.1.26	SOBRETASA A LA GASOLINA	\$37.284	\$38.962	\$40.715	\$42.547	\$44.462	\$46.463	\$48.553	\$50.738	\$53.022	\$55.408
TI.A.1.28	ESTAMPILLAS	\$186.000	\$194.370	\$203.117	\$212.257	\$221.808	\$231.790	\$242.220	\$253.120	\$264.511	\$276.414
TI.A.1.28.1	PRO DOTACIÓN Y FUNCIONAMIENTO DE CENTROS BIENESTAR DEL ANCIANO	\$130.000	\$135.850	\$141.963	\$148.352	\$155.027	\$162.004	\$169.294	\$176.912	\$184.873	\$193.192
TI.A.1.28.4	PRO CULTURA	\$56.000	\$58.520	\$61.153	\$63.905	\$66.781	\$69.786	\$72.927	\$76.208	\$79.638	\$83.221
TI.A.1.30	CONTRIBUCIÓN SOBRE CONTRATOS DE OBRAS PÚBLICAS	\$91.000	\$95.095	\$99.374	\$103.846	\$108.519	\$113.403	\$118.506	\$123.838	\$129.411	\$135.235
TI.A.1.33	OTROS INGRESOS TRIBUTARIOS	\$57.001	\$59.566	\$62.247	\$65.048	\$67.975	\$71.034	\$74.230	\$77.570	\$81.061	\$84.709
TI.A.1.33.1	SOBRETASA PARA EL DEPORTE	\$52.000	\$54.340	\$56.785	\$59.341	\$62.011	\$64.801	\$67.718	\$70.765	\$73.949	\$77.277
TI.A.1.33.2	RECARGO PREDIAL CEDELCA VIGENCIAS ANTERIORES	\$1	\$1	\$1	\$1	\$1	\$1	\$1	\$1	\$1	\$1
TI.A.1.33.3	OTROS INGRESOS	\$5.000	\$5.225	\$5.460	\$5.706	\$5.963	\$6.231	\$6.511	\$6.804	\$7.111	\$7.430
TI.A.2	NO TRIBUTARIOS	\$4.473.103	\$4.674.393	\$4.868.414	\$5.070.512	\$5.281.026	\$5.500.307	\$5.728.721	\$5.966.650	\$6.214.490	\$6.472.658
TI.A.2.1	TASAS Y DERECHOS	\$500	\$523	\$546	\$571	\$596	\$623	\$651	\$680	\$711	\$743
TI.A.2.1.3	TASAS POR EL DERECHO DE PARQUEO SOBRE LAS VÍAS PÚBLICAS										
TI.A.2.1.6	RECURSOS LOCALES PARA PROYECTOS DE INFRAESTRUCTURA VIAL Y DE TRANSPORTE (ART. 112 LEY 812 DE 2003)										
TI.A.2.1.6.1	CONTRIBUCIONES O GRAVÁMENES										
TI.A.2.1.7	PUBLICACIONES	\$0	\$0	\$0	\$0	\$0	\$0	\$0	\$0	\$0	\$0
TI.A.2.1.9	OTRAS TASAS (DESAGREGAR O ESPECIFICAR)	\$500	\$523	\$546	\$571	\$596	\$623	\$651	\$680	\$711	\$743

TI.A.2.1.9 .1	REGISTRO DE MARCAS Y HERRETES	\$500	\$523	\$546	\$571	\$596	\$623	\$651	\$680	\$711	\$743
TI.A.2.2	MULTAS Y SANCIONES	\$13	\$14	\$14	\$15	\$16	\$16	\$17	\$18	\$18	\$19
TI.A.2.2.1	TRÁNSITO Y TRANSPORTE	\$1	\$1	\$1	\$1	\$1	\$1	\$1	\$1	\$1	\$1
TI.A.2.2.2	MULTAS DE CONTROL FISCAL	\$1	\$1	\$1	\$1	\$1	\$1	\$1	\$1	\$1	\$1
TI.A.2.2.3	MULTAS DE CONTROL DISCIPLINARIO	\$1	\$1	\$1	\$1	\$1	\$1	\$1	\$1	\$1	\$1
TI.A.2.2.4	MULTAS DE GOBIERNO	\$4	\$4	\$4	\$5	\$5	\$5	\$5	\$5	\$6	\$6
TI.A.2.2.4 .2	MULTAS ESTABLECIDAS EN EL CÓDIGO NACIONAL DE POLICÍA	\$1	\$1	\$1	\$1	\$1	\$1	\$1	\$1	\$1	\$1
TI.A.2.2.4 .3	MULTAS ESTABLECIMIENTOS DE COMERCIO	\$1	\$1	\$1	\$1	\$1	\$1	\$1	\$1	\$1	\$1
TI.A.2.2.4 .4	SANCIONES URBANÍSTICAS	\$1	\$1	\$1	\$1	\$1	\$1	\$1	\$1	\$1	\$1
TI.A.2.2.4 .5	OTRAS MULTAS DE GOBIERNO	\$1	\$1	\$1	\$1	\$1	\$1	\$1	\$1	\$1	\$1
TI.A.2.2.5	INTERESES MORATORIOS	\$6	\$6	\$7	\$7	\$7	\$7	\$8	\$8	\$9	\$9
TI.A.2.2.5 .1	PREDIAL	\$4	\$4	\$4	\$5	\$5	\$5	\$5	\$5	\$6	\$6
TI.A.2.2.5 .2	SOBRETASA AMBIENTAL	\$1	\$1	\$1	\$1	\$1	\$1	\$1	\$1	\$1	\$1
TI.A.2.2.5 .3	INDUSTRIA Y COMERCIO	\$1	\$1	\$1	\$1	\$1	\$1	\$1	\$1	\$1	\$1
TI.A.2.3	CONTRIBUCIONES	\$3	\$3	\$3	\$3	\$4	\$4	\$4	\$4	\$4	\$4
TI.A.2.3.1	CONTRIBUCIÓN DE VALORIZACIÓN	\$1	\$1	\$1	\$1	\$1	\$1	\$1	\$1	\$1	\$1
TI.A.2.3.3	PARTICIPACIÓN EN LA PLUSVALÍA	\$1	\$1	\$1	\$1	\$1	\$1	\$1	\$1	\$1	\$1
TI.A.2.3.4	OTRAS CONTRIBUCIONES	\$1	\$1	\$1	\$1	\$1	\$1	\$1	\$1	\$1	\$1
TI.A.2.4	VENTA DE BIENES Y SERVICIOS	\$5.502	\$5.750	\$6.008	\$6.279	\$6.561	\$6.856	\$7.165	\$7.487	\$7.824	\$8.176
TI.A.2.4.4	PLAZA DE MERCADO	\$5.500	\$5.748	\$6.006	\$6.276	\$6.559	\$6.854	\$7.162	\$7.485	\$7.822	\$8.174
TI.A.2.4.5	PLAZA DE FERIAS	\$1	\$1	\$1	\$1	\$1	\$1	\$1	\$1	\$1	\$1
TI.A.2.4.6	MATADERO PÚBLICO										
TI.A.2.4.9	SERVICIOS DE TRANSITO Y TRASPORTE										
TI.A.2.4.1 0	OTROS INGRESOS DE VENTA DE BIENES Y SERVICIOS DIFERENTE A LA VENTA DE ACTIVOS	\$1	\$1	\$1	\$1	\$1	\$1	\$1	\$1	\$1	\$1
TI.A.2.5	RENTAS CONTRACTUALES	\$12.000	\$12.540	\$13.104	\$13.694	\$14.310	\$14.954	\$15.627	\$16.330	\$17.065	\$17.833
TI.A.2.5.1	ARRENDAMIENTOS										
TI.A.2.5.2	ALQUILER DE MAQUINARIA Y EQUIPOS	\$12.000	\$12.540	\$13.104	\$13.694	\$14.310	\$14.954	\$15.627	\$16.330	\$17.065	\$17.833
TI.A.2.5.3	OTRAS RENTAS CONTRACTUALES	\$0	\$0	\$0	\$0	\$0	\$0	\$0	\$0	\$0	\$0

TI.A.2.6	TRASFERENCIAS	\$4.453.082	\$4.653.471	\$4.846.561	\$5.047.687	\$5.257.185	\$5.475.405	\$5.702.710	\$5.939.481	\$6.186.113	\$6.443.017
TI.A.2.6.1	TRANSFERENCIAS PARA FUNCIONAMIENTO	\$1.330.354	\$1.390.220	\$1.452.780	\$1.518.155	\$1.586.472	\$1.657.863	\$1.732.467	\$1.810.428	\$1.891.897	\$1.977.033
TI.A.2.6.1.1	DEL NIVEL NACIONAL	\$1.322.351	\$1.381.857	\$1.444.040	\$1.509.022	\$1.576.928	\$1.647.890	\$1.722.045	\$1.799.537	\$1.880.516	\$1.965.139
TI.A.2.6.1.1.1	SGP: LIBRE DESTINACIÓN DE PARTICIPACIÓN DE PROPÓSITO GENERAL MUNICIPIOS CATEGORÍAS 4, 5 Y 6	\$1.322.351	\$1.381.857	\$1.444.040	\$1.509.022	\$1.576.928	\$1.647.890	\$1.722.045	\$1.799.537	\$1.880.516	\$1.965.139
TI.A.2.6.1.2	DEL NIVEL DEPARTAMENTAL	\$3.000	\$3.135	\$3.276	\$3.423	\$3.578	\$3.739	\$3.907	\$4.083	\$4.266	\$4.458
TI.A.2.6.1.2.1	DE VEHÍCULOS AUTOMOTORES	\$3.000	\$3.135	\$3.276	\$3.423	\$3.578	\$3.739	\$3.907	\$4.083	\$4.266	\$4.458
TI.A.2.6.1.4	TRANSFERENCIAS DE OTRAS ENTIDADES PARA PAGO DE PENSIONES	\$2	\$2	\$2	\$2	\$2	\$2	\$3	\$3	\$3	\$3
TI.A.2.6.1.5	CUOTAS PARTES PENSIONALES	\$1	\$1	\$1	\$1	\$1	\$1	\$1	\$1	\$1	\$1
TI.A.2.6.1.6	TRANSFERENCIA SECTOR ELÉCTRICO (SOLO EL 10% AUTORIZADO PARA LIBRE DESTINACIÓN)	\$5.000	\$5.225	\$5.460	\$5.706	\$5.963	\$6.231	\$6.511	\$6.804	\$7.111	\$7.430
TI.A.2.6.1.6.2	EMPRESAS DEL ORDEN DEPARTAMENTAL	\$5.000	\$5.225	\$5.460	\$5.706	\$5.963	\$6.231	\$6.511	\$6.804	\$7.111	\$7.430
TI.A.2.6.2	TRASFERENCIAS PARA INVERSIÓN	\$3.122.728	\$3.263.251	\$3.393.781	\$3.529.532	\$3.670.713	\$3.817.542	\$3.970.244	\$4.129.053	\$4.294.215	\$4.465.984
TI.A.2.6.2.1	DEL NIVEL NACIONAL	\$3.110.273	\$3.250.235	\$3.380.245	\$3.515.454	\$3.656.073	\$3.802.316	\$3.954.408	\$4.112.585	\$4.277.088	\$4.448.171
TI.A.2.6.2.1.1	SISTEMA GENERAL DE PARTICIPACIONES - EDUCACIÓN	\$526.197	\$549.876	\$571.871	\$594.746	\$618.536	\$643.277	\$669.008	\$695.768	\$723.599	\$752.543
TI.A.2.6.2.1.1.4	S. G. P. EDUCACIÓN -RECURSOS DE CALIDAD	\$351.804	\$367.635	\$382.341	\$397.634	\$413.540	\$430.081	\$447.284	\$465.176	\$483.783	\$503.134
TI.A.2.6.2.1.1.5	S. G. P. EDUCACIÓN -RECURSOS DE GRATUIDAD	\$174.393	\$182.241	\$189.530	\$197.112	\$204.996	\$213.196	\$221.724	\$230.593	\$239.816	\$249.409
TI.A.2.6.2.1.4	SISTEMA GENERAL DE PARTICIPACIONES ALIMENTACIÓN ESCOLAR	\$60.260	\$62.972	\$65.491	\$68.110	\$70.835	\$73.668	\$76.615	\$79.679	\$82.866	\$86.181
TI.A.2.6.2.1.5	SISTEMA GENERAL FORZOSA INVERSIÓN DE PARTICIPACIÓN PROPÓSITO GENERAL	\$1.919.608	\$2.005.990	\$2.086.230	\$2.169.679	\$2.256.466	\$2.346.725	\$2.440.594	\$2.538.218	\$2.639.746	\$2.745.336
TI.A.2.6.2.1.5.1	DEPORTE	\$87.395	\$91.328	\$94.981	\$98.780	\$102.731	\$106.841	\$111.114	\$115.559	\$120.181	\$124.988
TI.A.2.6.2.1.5.2	CULTURA	\$65.546	\$68.496	\$71.235	\$74.085	\$77.048	\$80.130	\$83.335	\$86.669	\$90.135	\$93.741
TI.A.2.6.2.1.5.3	LIBRE INVERSIÓN	\$1.675.737	\$1.751.145	\$1.821.191	\$1.894.039	\$1.969.800	\$2.048.592	\$2.130.536	\$2.215.757	\$2.304.388	\$2.396.563
TI.A.2.6.2.1.5.4	FONPET S.S.F	\$90.930	\$95.022	\$98.823	\$102.776	\$106.887	\$111.162	\$115.609	\$120.233	\$125.042	\$130.044
TI.A.2.6.2.1.6	SISTEMA GENERAL FORZOSA INVERSIÓN PARTICIPACIÓN PROPÓSITO GENERAL: AGUA POTABLE-SANEAMIENTO BÁSICO	\$604.208	\$631.397	\$656.653	\$682.919	\$710.236	\$738.646	\$768.191	\$798.919	\$830.876	\$864.111
TI.A.2.6.2.1.6.1	AGUA POTABLE Y SANEAMIENTO BASICO C.S.F.	\$241.683	\$252.559	\$262.661	\$273.168	\$284.094	\$295.458	\$307.276	\$319.567	\$332.350	\$345.644
TI.A.2.6.2	AGUA POTABLE Y SANEAMIENTO BASICO S.S.F.	\$362.525	\$378.839	\$393.992	\$409.752	\$426.142	\$443.188	\$460.915	\$479.352	\$498.526	\$518.467

.1.6.2											
	ATENCION INTEGRAL A LA PRIMERA INFANCIA	\$0	\$0	\$0	\$0	\$0	\$0	\$0	\$0	\$0	\$0
TI.A.2.6.2.3	TRANSFERENCIAS DEL ORDEN DEPARTAMENTAL	\$12.455	\$13.015	\$13.536	\$14.078	\$14.641	\$15.226	\$15.835	\$16.469	\$17.127	\$17.813
TI.A.2.6.2.3.2	INDEPORTES	\$12.455	\$13.015	\$13.536	\$14.078	\$14.641	\$15.226	\$15.835	\$16.469	\$17.127	\$17.813
TI.A.2.7	OTROS INGRESOS NO TRIBUTARIOS	\$2.003	\$2.093	\$2.177	\$2.264	\$2.354	\$2.449	\$2.547	\$2.648	\$2.754	\$2.865
TI.A.2.7.3	OTROS	\$2.003	\$2.093	\$2.177	\$2.264	\$2.354	\$2.449	\$2.547	\$2.648	\$2.754	\$2.865
TI.A.2.7.3.1	Servicios Administrativos (Constancias, certificaciones, papelería)	\$2.000	\$2.090	\$2.174	\$2.261	\$2.351	\$2.445	\$2.543	\$2.645	\$2.750	\$2.860
TI.A.2.7.3.2	Licencia de movilización de bienes (Acarreos)	\$1	\$1	\$1	\$1	\$1	\$1	\$1	\$1	\$1	\$1
TI.A.2.7.3.3	Guías de movilización de ganado	\$1	\$1	\$1	\$1	\$1	\$1	\$1	\$1	\$1	\$1
TI.A.2.7.3.4											
TI.A.2.7.3.5	Servicios de Planta de Sacrificios	\$1	\$1	\$1	\$1	\$1	\$1	\$1	\$1	\$1	\$1
TI.B	INGRESOS DE CAPITAL	\$10.005	\$10.405	\$10.821	\$11.254	\$11.704	\$12.173	\$12.660	\$13.166	\$13.693	\$14.240
TI.B.1	COFINANCIACIÓN	\$1	\$1	\$1	\$1	\$1	\$1	\$1	\$1	\$1	\$1
TI.B.1.1	COFINANCIACIÓN NACIONAL - NIVEL CENTRAL	\$1	\$1	\$1	\$1	\$1	\$1	\$1	\$1	\$1	\$1
TI.B.1.1.2	PROGRAMAS DE EDUCACIÓN	\$1	\$1	\$1	\$1	\$1	\$1	\$1	\$1	\$1	\$1
TI.B.2	REGALÍAS INDIRECTAS	\$1	\$1	\$1	\$1	\$1	\$1	\$1	\$1	\$1	\$1
TI.B.2.5	FONDO DE COMPENSACION TERRITORIAL	\$1	\$1	\$1	\$1	\$1	\$1	\$1	\$1	\$1	\$1
TI.B.4	RECURSOS DEL CRÉDITO	\$1	\$1	\$1	\$1	\$1	\$1	\$1	\$1	\$1	\$1
TI.B.4.1	INTERNO	\$1	\$1	\$1	\$1	\$1	\$1	\$1	\$1	\$1	\$1
TI.B.4.1.1	FINDETER	\$1	\$1	\$1	\$1	\$1	\$1	\$1	\$1	\$1	\$1
TI.B.6.2	SUPERÁVIT FISCAL	\$1	\$1	\$1	\$1	\$1	\$1	\$1	\$1	\$1	\$1
TI.B.6.2.1	SUPERÁVIT FISCAL DE LA VIGENCIA ANTERIOR	\$1	\$1	\$1	\$1	\$1	\$1	\$1	\$1	\$1	\$1
TI.B.6.2.1.1	RECURSOS DE LIBRE DESTINACIÓN	\$1	\$1	\$1	\$1	\$1	\$1	\$1	\$1	\$1	\$1
TI.B.7.2	AL SECTOR PRIVADO										
TI.B.8	RENDIMIENTOS POR OPERACIONES FINANCIERAS	\$10.001	\$10.401	\$10.817	\$11.250	\$11.700	\$12.168	\$12.654	\$13.161	\$13.687	\$14.235
TI.B.8.1	PROVENIENTES DE RECURSOS LIBRE DESTINACIÓN										

TI.B.8.2	PROVENIENTES DE RECURSOS CON DESTINACIÓN ESPECIFICA	\$10.000	\$10.400	\$10.816	\$11.249	\$11.699	\$12.167	\$12.653	\$13.159	\$13.686	\$14.233
TI.B.8.2.1	PROVENIENTES DE RECURSOS SGP CON DESTINACIÓN ESPECIFICA	\$10.000	\$10.400	\$10.816	\$11.249	\$11.699	\$12.167	\$12.653	\$13.159	\$13.686	\$14.233
TI.B.8.2.1.1	PROVENIENTES DE RECURSOS SGP CON DESTINACIÓN ESPECIFICA - EDUCACIÓN	\$10.000	\$10.400	\$10.816	\$11.249	\$11.699	\$12.167	\$12.653	\$13.159	\$13.686	\$14.233
TI.B.14	OTROS INGRESOS DE CAPITAL	\$1	\$1	\$1	\$1	\$1	\$1	\$1	\$1	\$1	\$1
TI.C	FONDO LOCAL DE SALUD	\$6.457.597	\$6.748.189	\$7.018.116	\$7.298.841	\$7.590.795	\$7.894.427	\$8.210.204	\$8.538.612	\$8.880.156	\$9.235.362
TI.C.1	NO TRIBUTARIOS										
TI.C.1.1	RIFAS										
TI.C.1.1.1	TRASFERENCIAS	\$6.443.379	\$6.733.331	\$7.002.664	\$7.282.771	\$7.574.082	\$7.877.045	\$8.192.127	\$8.519.812	\$8.860.604	\$9.215.028
TI.C.2	TRASFERENCIAS PARA INVERSIÓN	\$6.443.379	\$6.733.331	\$7.002.664	\$7.282.771	\$7.574.082	\$7.877.045	\$8.192.127	\$8.519.812	\$8.860.604	\$9.215.028
TI.C.2.1	DEL NIVEL NACIONAL	\$6.443.379	\$6.733.331	\$7.002.664	\$7.282.771	\$7.574.082	\$7.877.045	\$8.192.127	\$8.519.812	\$8.860.604	\$9.215.028
TI.C.2.1.1	PARTICIPACION EN SALUD	\$2.649.119	\$2.768.329	\$2.879.063	\$2.994.225	\$3.113.994	\$3.238.554	\$3.368.096	\$3.502.820	\$3.642.933	\$3.788.650
TI.C.2.1.1.1	REGIMEN SUBSIDIADO	\$2.587.329	\$2.703.759	\$2.811.909	\$2.924.386	\$3.041.361	\$3.163.015	\$3.289.536	\$3.421.117	\$3.557.962	\$3.700.281
TI.C.2.2.1.1	AFILIACION REGIMEN SUBSIDIADO	\$2.587.329	\$2.703.759	\$2.811.909	\$2.924.386	\$3.041.361	\$3.163.015	\$3.289.536	\$3.421.117	\$3.557.962	\$3.700.281
TI.C.2.2.1	SALUD PUBLICA	\$61.790	\$64.571	\$67.153	\$69.840	\$72.633	\$75.538	\$78.560	\$81.702	\$84.970	\$88.369
TI.C.2.2.1.1.1	FONDO DE SOLIDARIDAD Y GARANTÍAS -FOSYGA-S.S.F.	\$3.756.966	\$3.926.029	\$4.083.071	\$4.246.393	\$4.416.249	\$4.592.899	\$4.776.615	\$4.967.680	\$5.166.387	\$5.373.042
TI.C.2.2.1.1.2	EMPRESA TERRITORIAL PARA LA SALUD -ETESA - INVERSIÓN EN SALUD, ART.. 60 DE LA LEY 715/2001	\$37.295	\$38.973	\$40.532	\$42.153	\$43.840	\$45.593	\$47.417	\$49.314	\$51.286	\$53.338
TI.C.2.2.1.1.3	TRASFERENCIAS PARA FUNCIONAMIENTO										
TI.C.2.2.1.1.4	SGP-LD-APORTE PROPIO MUNICIPIO										
TI.C.2.2.1.2	COFINANCIACIÓN	\$14.218	\$14.858	\$15.452	\$16.070	\$16.713	\$17.382	\$18.077	\$18.800	\$19.552	\$20.334
TI.C.2.2.1.3	COFINANCIACIÓN DEPARTAMENTAL - NIVEL CENTRAL	\$14.218	\$14.858	\$15.452	\$16.070	\$16.713	\$17.382	\$18.077	\$18.800	\$19.552	\$20.334
TI.C.3	REGIMEN SUBSIDIADO SALUD	\$14.218	\$14.858	\$15.452	\$16.070	\$16.713	\$17.382	\$18.077	\$18.800	\$19.552	\$20.334
TI.C.3.1	RECURSOS DEL BALANCE	\$0	\$0	\$0	\$0	\$0	\$0	\$0	\$0	\$0	\$0

6.3. MARCO FISCAL DE MEDIANO PLAZO (MFMP)

MUNICIPIO DE LA SIERRA CAUCA

PROYECCIÓN DE GASTOS (En miles de millones de pesos)

VIGENCIA 2016 – 2025

CODIGO	CONCEPTO	AÑO 1	AÑO 2	AÑO 3	AÑO 4	AÑO 5	AÑO 6	AÑO 7	AÑO 8	AÑO 9	AÑO 10
		2016	2017	2018	2019	2020	2021	2022	2023	2024	2025
TG	TOTAL PRESUPUESTO DE GASTOS	\$11.448.682	\$11.963.873	\$12.442.428	\$12.940.125	\$13.457.730	\$13.996.039	\$14.555.880	\$15.138.116	\$15.743.640	\$16.373.386
F	TOTAL GASTOS DE FUNCIONAMIENTO	\$1.207.881	\$1.262.236	\$1.312.725	\$1.365.234	\$1.419.843	\$1.476.637	\$1.535.703	\$1.597.131	\$1.661.016	\$1.727.457
A.1.1	GASTOS DE PERSONAL ALCALDIA	\$818.242	\$855.063	\$889.265	\$924.836	\$961.829	\$1.000.303	\$1.040.315	\$1.081.927	\$1.125.204	\$1.170.213
A.1.1.1	SERVICIOS PERSONALES ASOCIADOS A LA NOMINA	\$620.179	\$648.087	\$674.011	\$700.971	\$729.010	\$758.170	\$788.497	\$820.037	\$852.838	\$886.952
A.1.1.3	SERVICIOS PERSONALES INDIRECTOS	\$83.852	\$87.625	\$91.130	\$94.776	\$98.567	\$102.509	\$106.610	\$110.874	\$115.309	\$119.921
A.1.1.4	CONTRIBUCIONES INHERENTES A LA NOMINA	\$114.211	\$119.350	\$124.125	\$129.089	\$134.253	\$139.623	\$145.208	\$151.016	\$157.057	\$163.339
A.1.2	GASTOS GENERALES ALCALDIA	\$120.379	\$125.796	\$130.828	\$136.061	\$141.503	\$147.164	\$153.050	\$159.172	\$165.539	\$172.161

A.1.2.1	ADQUISICIÓN DE BIENES	\$42.000	\$43.890	\$45.646	\$47.471	\$49.370	\$51.345	\$53.399	\$55.535	\$57.756	\$60.066
A.1.2.2	ADQUISICIÓN DE SERVICIOS	\$62.777	\$65.602	\$68.226	\$70.955	\$73.793	\$76.745	\$79.815	\$83.007	\$86.328	\$89.781
A.1.2.3	OTROS GASTOS GENERALES	\$15.602	\$16.304	\$16.956	\$17.635	\$18.340	\$19.073	\$19.836	\$20.630	\$21.455	\$22.313
A.1.3	TRANSFERENCIAS CORRIENTES ALCALDIA	\$48.349	\$50.525	\$52.546	\$54.648	\$56.833	\$59.107	\$61.471	\$63.930	\$66.487	\$69.147
C.1.1	GASTOS DE PERSONAL CONCEJO	\$124.258	\$129.850	\$135.044	\$140.445	\$146.063	\$151.906	\$157.982	\$164.301	\$170.873	\$177.708
P.1.1	GASTOS PERSONAL PERSONERIA MUNICIPAL	\$96.653	\$101.002	\$105.042	\$109.244	\$113.614	\$118.159	\$122.885	\$127.800	\$132.912	\$138.229
D	SERVICIO DE LA DEUDA PUBLICA	\$3.637									
D.1	CON CARGO AL SGP LIBRE INVERSION	\$3.637									
D.1.1	SECTOR VIVIENDA	\$3.637									
D.1.1.1	Amortizaciones	\$3.500									
D.1.1.2	Intereses	\$137									
		\$3.688.639	\$3.836.185	\$3.989.632	\$4.149.217	\$4.315.186	\$4.487.793	\$4.667.305	\$4.853.997	\$5.048.157	\$5.250.083

I	INVERSIÓN	\$10.146.236	\$10.552.135	\$10.974.221	\$11.413.190	\$11.869.717	\$12.344.506	\$12.838.286	\$13.351.818	\$13.885.890	\$14.441.326
I.1	SISTEMA GENERAL DE PARTICIPACIONES	\$3.015.707	\$3.136.335	\$3.261.789	\$3.392.260	\$3.527.951	\$3.669.069	\$3.815.831	\$3.968.465	\$4.127.203	\$4.292.291
I.1.1	EDUCACIÓN	\$526.197	\$547.245	\$569.135	\$591.900	\$615.576	\$640.199	\$665.807	\$692.439	\$720.137	\$748.942
I.1.1.1	CALIDAD	\$351.804	\$365.876	\$380.511	\$395.732	\$411.561	\$428.023	\$445.144	\$462.950	\$481.468	\$500.727
I.1.1.2	GRATUIDAD	\$174.393	\$181.369	\$188.623	\$196.168	\$204.015	\$212.176	\$220.663	\$229.489	\$238.669	\$248.216
I.1.2	ALIMENTACIÓN ESCOLAR	\$60.260	\$62.670	\$65.177	\$67.784	\$70.496	\$73.316	\$76.248	\$79.298	\$82.470	\$85.769
I.1.2.1	COMPRA DE ALIMENTOS	\$60.260	\$62.670	\$65.491	\$68.110	\$70.835	\$73.668	\$76.615	\$79.679	\$82.866	\$86.181
I.1.3	AGUA POTABLE Y SANEAMIENTO BÁSICO (SIN INCLUIR PROYECTOS DE VIS)	\$604.208	\$628.376	\$653.511	\$679.652	\$706.838	\$735.111	\$764.516	\$795.097	\$826.900	\$859.976
I.1.3.1	AGUA POTABLE Y SANEAMIENTO BÁSICO CON SITUACION DE FONDOS	\$241.683	\$251.350	\$261.404	\$271.861	\$282.735	\$294.044	\$305.806	\$318.038	\$330.760	\$343.990
I.1.3.2	SIN SITUACION DE FONDOS (PLAN DEPARTAMENTAL DE AGUAS)	\$362.525	\$377.026	\$392.107	\$407.791	\$424.103	\$441.067	\$458.710	\$477.058	\$496.140	\$515.986
I.1.3.6.1	PATRIMONIO AUTONOMO PARA PROYECTOS DE INVERSION EN EL SECTOR	\$362.525	\$377.026	\$392.107	\$407.791	\$424.103	\$441.067	\$458.710	\$477.058	\$496.140	\$515.986
I.1.4	DEPORTE Y RECREACIÓN	\$87.395	\$90.891	\$94.526	\$98.307	\$102.240	\$106.329	\$110.583	\$115.006	\$119.606	\$124.390
I.1.5	CULTURA	\$65.546	\$68.168	\$70.895	\$73.730	\$76.680	\$79.747	\$82.937	\$86.254	\$89.704	\$93.292
I.1.6	OTROS SECTORES SOCIALES	\$1.672.100	\$1.738.984	\$1.808.543	\$1.880.885	\$1.956.120	\$2.034.365	\$2.115.740	\$2.200.370	\$2.288.384	\$2.379.920

I.1.6.9	FONDO TERRITORIAL DE PENSIONES										
I.1.6.10	ATENCION A LA PRIMERA INFANCIA	\$1	\$1	\$1	\$1	\$1	\$1	\$1	\$1	\$1	\$1
I.2	INVERSION CON INGRESOS CORRIENTES DE LIBRE DESTINACION	\$301.969	\$314.048	\$326.610	\$339.674	\$353.261	\$367.391	\$382.087	\$397.371	\$413.265	\$429.796
I.2.1	OTROS SECTORES SOCIALES	\$301.969	\$314.048	\$326.610	\$339.674	\$353.261	\$367.391	\$382.087	\$397.371	\$413.265	\$429.796
I.3	INVERSION CON RENTAS DE DESTINACION ESPECIFICA	\$348.501	\$362.441	\$376.939	\$392.016	\$407.697	\$424.005	\$440.965	\$458.604	\$476.948	\$496.026
I.3.1	OTROS SECTORES SOCIALES	\$336.501	\$350.221	\$364.230	\$378.799	\$393.951	\$409.709	\$426.097	\$443.141	\$460.867	\$479.302
I.3.1.1	APORTES CRC	\$5.500	\$5.720	\$5.949	\$6.187	\$6.434	\$6.692	\$6.959	\$7.238	\$7.527	\$7.828
I.3.1	CON DESTINO A LA CORPORACIÓN AMBIENTAL (SÓLO MUNICIPIOS QUE ADOPTEN SOBRETASA)	\$5.500	\$5.748	\$5.977	\$6.216	\$6.465	\$6.724	\$6.993	\$7.272	\$7.563	\$7.866
I.3.1	APORTES CEDELCA	\$1	\$1	\$1	\$1	\$1	\$1	\$1	\$1	\$1	\$1
I.3.1	RECAUDO DE CEDELCA	\$1	\$1	\$1	\$1	\$1	\$1	\$1	\$1	\$1	\$1
I.3.1.4	PREVENCIÓN Y ATENCIÓN DE DESASTRES	\$2.000	\$2.080	\$2.163	\$2.250	\$2.340	\$2.433	\$2.531	\$2.632	\$2.737	\$2.847
I.3.1.4.1	CONTRATOS CELEBRADOS CON CUERPOS DE BOMBEROS PARA LA PREVENCIÓN Y CONTROL DE INCENDIOS	\$2.000	\$2.080	\$2.163	\$2.250	\$2.340	\$2.433	\$2.531	\$2.632	\$2.737	\$2.847
I.3.1.5	ATENCIÓN A GRUPOS	\$130.000	\$135.200	\$140.608	\$146.232	\$152.082	\$158.165	\$164.491	\$171.071	\$177.914	\$185.031

	VULNERABLES											
I.3.1.5.1	ATENCIÓN Y APOYO AL ADULTO MAYOR	\$130.000	\$135.200	\$140.608	\$146.232	\$152.082	\$158.165	\$164.491	\$171.071	\$177.914	\$185.031	
I.3.1.7	JUSTICIA	\$91.000	\$94.640	\$98.426	\$102.363	\$106.457	\$110.715	\$115.144	\$119.750	\$124.540	\$129.521	
I.3.1.7.1	FONDO TERRITORIAL DE SEGURIDAD (LEY 1106 DE 2006)	\$91.000	\$94.640	\$98.426	\$102.363	\$106.457	\$110.715	\$115.144	\$119.750	\$124.540	\$129.521	
I.3.1.8	DEPORTE Y RECREACIÓN	\$52.000	\$54.340	\$56.514	\$58.774	\$61.125	\$63.570	\$66.113	\$68.757	\$71.508	\$74.368	
I.3.1.9	CULTURA	\$56.000	\$58.240	\$60.570	\$62.992	\$65.512	\$68.133	\$70.858	\$73.692	\$76.640	\$79.705	
	FONDO DE MAQUINARIA											
	Mejoramiento y mantenimiento de vías											
I.4	INVERSION CON TRANSFERENCIAS DEL DEPARTAMENTO	\$12.455	\$12.953	\$13.471	\$14.010	\$14.571	\$15.153	\$15.760	\$16.390	\$17.046	\$17.727	
I.4.1	INDEPORTES CAUCA	\$12.455	\$12.953	\$13.471	\$14.010	\$14.571	\$15.153	\$15.760	\$16.390	\$17.046	\$17.727	
I.5	INVERSION CON RECURSOS DE CAPITAL	\$10.006	\$10.456	\$10.875	\$11.309	\$11.762	\$12.232	\$12.722	\$13.231	\$13.760	\$14.310	
I.5.1	COFINANCIACION											
I.5.2	REGALÍAS INDIRECTAS	\$1	\$1	\$1	\$1	\$1	\$1	\$1	\$1	\$1	\$1	
I.5.3	RECURSOS DEL CRÉDITO	\$1	\$1	\$1	\$1	\$1	\$1	\$1	\$1	\$1	\$1	
I.5.4	INVERSION CON RECURSOS DE BALANCE	\$10.004	\$10.454	\$10.872	\$11.307	\$11.760	\$12.230	\$12.719	\$13.228	\$13.757	\$14.307	
I.6	FONDO LOCAL DE SALUD	\$6.457.598	\$6.715.902	\$6.984.538	\$7.263.920	\$7.554.476	\$7.856.655	\$8.170.922	\$8.497.758	\$8.837.669	\$9.191.176	
I.6.1	SISTEMA GENERAL DE PARTICIPACIONES	\$2.649.119	\$2.755.084	\$2.865.287	\$2.979.899	\$3.099.095	\$3.223.058	\$3.351.981	\$3.486.060	\$3.625.502	\$3.770.522	

I.6.1.1	RÉGIMEN SUBSIDIADO S.S.F.	\$2.587.329	\$2.690.822	\$2.798.455	\$2.910.393	\$3.026.809	\$3.147.881	\$3.273.797	\$3.404.748	\$3.540.938	\$3.682.576
I.6.1.1.1	AFILIACIÓN AL RÉGIMEN SUBSIDIADO S.S.F.-CONTINUIDAD	\$2.587.329	\$2.690.822	\$2.798.455	\$2.910.393	\$3.026.809	\$3.147.881	\$3.273.797	\$3.404.748	\$3.540.938	\$3.682.576
I.6.1.2	SALUD PUBLICA	\$61.790	\$64.262	\$66.832	\$69.505	\$72.286	\$75.177	\$78.184	\$81.311	\$84.564	\$87.946
I.6.1.2.1	GESTIÓN EN SALUD PUBLICA	\$61.790	\$64.262	\$66.832	\$69.505	\$72.286	\$75.177	\$78.184	\$81.311	\$84.564	\$87.946
I.6.1.2.1.1	GESTION DE PLAN DE INTERVENCIONES COLECTIVAS	\$61.790	\$64.262	\$66.832	\$69.505	\$72.286	\$75.177	\$78.184	\$81.311	\$84.564	\$87.946
I.6.2	FOSYGA	\$3.756.966	\$3.926.029	\$4.083.071	\$4.246.393	\$4.416.249	\$4.592.899	\$4.776.615	\$4.967.680	\$5.166.387	\$5.373.042
I.6.2.1	RÉGIMEN SUBSIDIADO S.S.F.	\$3.756.966	\$3.926.029	\$4.083.071	\$4.246.393	\$4.416.249	\$4.592.899	\$4.776.615	\$4.967.680	\$5.166.387	\$5.373.042
I.6.2.1.1	AFILIACIÓN AL RÉGIMEN SUBSIDIADO S.S.F.-CONTINUIDAD	\$3.756.966	\$3.926.029	\$4.083.071	\$4.246.393	\$4.416.249	\$4.592.899	\$4.776.615	\$4.967.680	\$5.166.387	\$5.373.042
I.6.3	ETESA	\$37.295	\$38.973	\$40.532	\$42.153	\$43.840	\$45.593	\$47.417	\$49.314	\$51.286	\$53.338
I.6.4	COFINANCIACION DEPARTAMENTAL	\$14.218	\$14.858	\$15.452	\$16.070	\$16.713	\$17.382	\$18.077	\$18.800	\$19.552	\$20.334
I.6.5	RECURSOS DEL BALANCE	\$0	\$0	\$0	\$0	\$0	\$0	\$0	\$0	\$0	\$0
I.6.6	INVERSION CON RECURSOS DE BALANCE	\$0	\$0	\$0	\$0	\$0	\$0	\$0	\$0	\$0	\$0



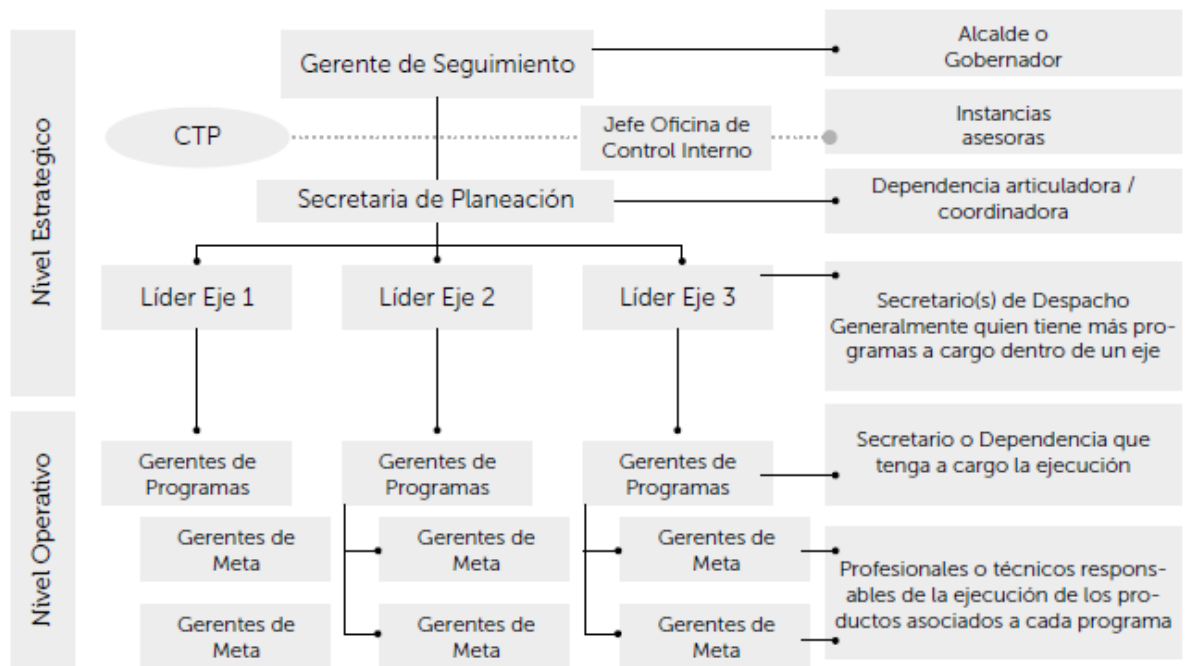
6.4. Costeo por Programas.

6.5. Plan Plurianual de Inversiones

7. CAPITULO 5. COMPONENTE DE EVALUACIÓN Y SEGUIMIENTO DEL PLAN

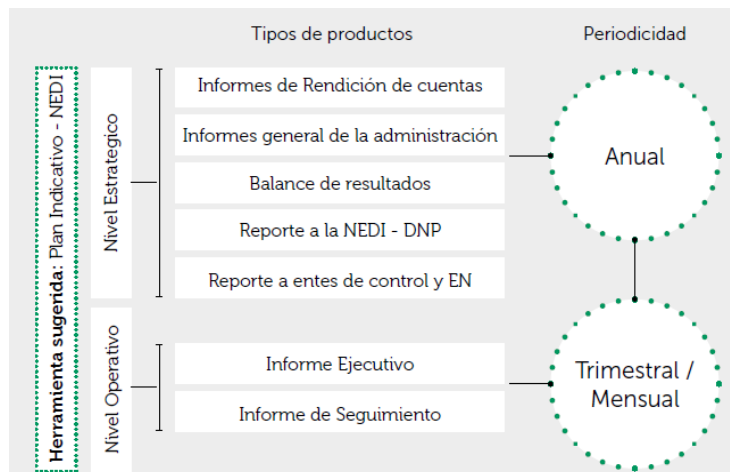
Consiste en hacer seguimiento a las variables que determinan la ejecución del Plan Desarrollo Territorial durante el periodo de gobierno. En particular, este análisis centra la atención en la estructura de los programas y proyectos incluidos, cuya consistencia técnica es verificable a partir de los productos y los resultados que se espera alcanzar.

Grafica. Estructura para el seguimiento, Evaluación y Ejecución



Fuente: DNP-DSEPPJ

Grafica. Tipos de Informes y productos:



Fuente: Modulo Seguimiento y Evaluación. Kiterritorial

Grafica. Estrategias Para El Seguimiento y Evaluación al Plan de Desarrollo Del Municipio De La Sierra

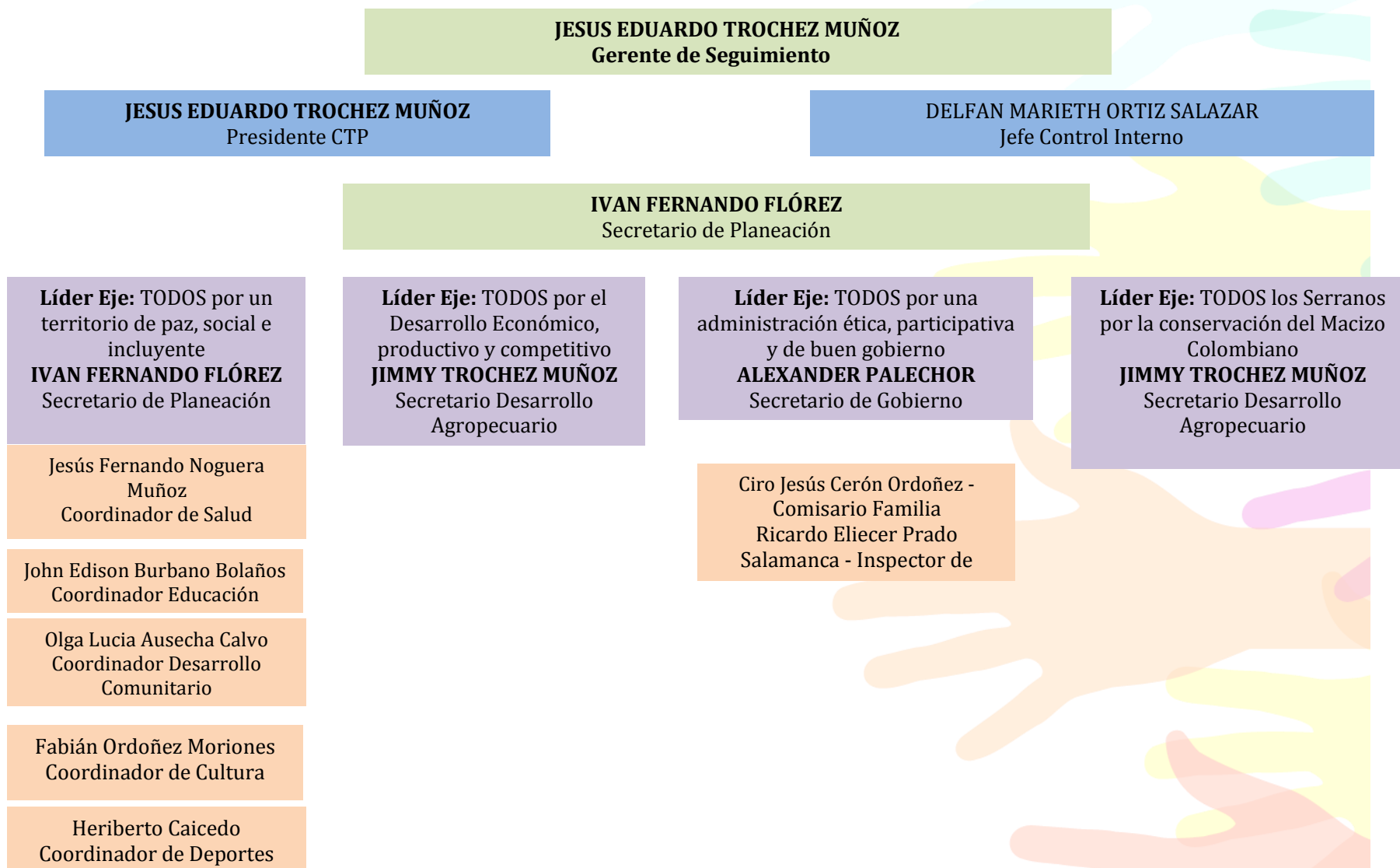
Nivel	Nombre del producto	Descripción	¿La entidad territorial se compromete a obtener este producto de seguimiento? (SI / NO)	Posibles Usuarios de la información del producto	Periodicidad del producto (mes o meses de cada año)
Estratégico	Informe de rendición de cuentas	Técnicamente es un balance de resultado cuya forma de presentación, lenguaje y didáctica se constituyen en un instrumento de comunicación hacia la ciudadanía respecto de los avances del PDT.	Obligatorio		1 vez al año
	Informe general de la administración	Lo presentan los Alcaldes a los Concejos en la primera sesión ordinaria de cada año, de acuerdo con lo dispuesto en la Ley 1551 de 2012 sobre organización y funcionamiento de los municipios.	Obligatorio		1 vez al año
	Balance de resultados	El balance de resultados es un informe ejecutivo que presenta los resultados y avances obtenidos frente PDT durante un año fiscal, el cual puede ser publicado en medios masivos de comunicación			
	Reporte a la Evaluación del Desempeño Integral del DNP	Reporte anual sobre los avances de los planes de desarrollo y el desempeño de la entidades territoriales que se realiza al DNP	Obligatorio	DNP	1 vez al año
	Reporte a entes de control y entidades nacionales	Reportes que se exigen a la entidades territoriales desde cada sector de inversión nacional y/o los Organos de Control del Estado	Obligatorios	Entidades Nacionales y/o Organos de Control	Según los plazos de cada EN o Ente de Control

Nivel	Nombre del producto	Descripción	¿La entidad territorial se compromete a obtener este producto de seguimiento? (SI / NO)	Posibles Usuarios de la información del producto	Periodicidad del producto (mes o meses de cada año)
Operativo	Informe Ejecutivo	Máximo 4 hojas para que el mandatario revise cómo va el plan, a partir de la consolidación de la información de avance, en el cumplimiento de las metas de producto y resultado.			
	Informe de seguimiento	El informe de seguimiento es un documento escrito que describe mes a mes los avances del PDT. Teniendo como referente las acciones de cada uno de los sectores tanto a nivel físico como a nivel financiero.			
	Otros	Cualquier otro tipo de producto de seguimiento que de acuerdo a las necesidades de cada entidad territorial pueda llegar a elaborarse.			

Fuente: Modulo Seguimiento y Evaluación. Kiterritorial



Figura. Seguimiento y Evaluación del Plan





Fecha: _____

PLAN DE DESARROLLO MUNICIPAL TERRITORIAL 2016 – 2019
“TODOS POR LA SIERRA”
ALCALDE JESUS EDUARDO TROCHEZ MUÑOZ

TESTIGOS

