



Gobernación del Cauca

**PLAN**

**DP-PL-01 PLAN ESTADÍSTICO TERRITORIAL – PET**

**PROCESO:**

**DE – DIRECCIONAMIENTO ESTRATÉGICO Y PLANEACIÓN**

 Gobernación del Cauca  <b>OFICINA ASESORA DE PLANEACIÓN</b>	<b>PLAN ESTADÍSTICO TERRITORIAL – PET</b>	<b>CÓDIGO: DE-PL-01</b>
		<b>VERSIÓN: 01</b>
		<b>FECHA: 31-05-2023</b>
		<b>Página 2 de 63</b>



**GOBERNACIÓN DEL CAUCA**

**Elías Larrahondo Carabalí**

Gobernador del Cauca  
2020 - 2023

**Edwin Lasso Zapata**

Jefe Oficina Asesora de Planeación

**Eduard Hernán Mina Carabalí**

Jefe Oficina Asesora de Planeación  
2019 - 2022

**EQUIPO TÉCNICO - PET**

**Wilson Javier Diago Imbachi**

T.A. Grupo Sistemas de Información

**Nelly Amparo Jurado Moreno**

Contratista – Coordinación proyecto de Fortalecimiento del Sistema Tángara

**Carmen Yaneth Piamba M.**

Contratista – Coordinación del Plan Estadístico Territorial - PET

**Diana Andrea Gutiérrez**

**José Aldinever Bonilla Ariza**

**Martha Lucía Betancourt Sánchez**

**Veily Smith Candelo**

Contratistas – Equipo técnico



**DEPARTAMENTO ADMINISTRATIVO NACIONAL DE ESTADÍSTICA - DANE**

**Diana Cristina Prieto Peña**

Profesional especializado - DIRPEN

**Dumar Ilich Rubiano Jiménez**

Profesional especializado - DIRPEN

**Natalia Andrea Ríos Uribe**


Profesional especializado – DIRPEN

**Juan Sebastián Angulo Lozano**

Contratista - DIRPEN

## CONTENIDO

- INTRODUCCIÓN ..... 7
- 1. ANTECEDENTES..... 9
- 2. REFERENCIAS NORMATIVAS ..... 12
- 3. DIAGNÓSTICO DE LA GESTIÓN ESTADÍSTICA EN LA GOBERNACIÓN DEL CAUCA ..... 15
  - 3.1 Alcance ..... 15
  - 3.2 Ecosistema de datos..... 15
  - 3.3 Nivel de satisfacción de los usuarios de información estadística ..... 19
    - 3.3.1 Requerimientos de información satisfechos e insatisfechos a partir de la base de demandas..... 20
    - 3.3.2 Satisfacción de usuarios de información estadística..... 21
    - 3.3.3 Resultados Índice de Capacidad Estadística Territorial - ICET 2020..... 27
    - 3.3.4 Resultados Medición del Desempeño Institucional (2021). ..... 31
  - 3.4 Análisis de la actividad estadística ..... 32
    - 3.4.1 Operaciones estadísticas – OO.EE..... 32
    - 3.4.2 Registros administrativos – RR.AA ..... 34
    - 3.4.3 Indicadores estratégicos ..... 36
  - 3.5 Fortalezas y debilidades ..... 41
    - 3.5.1 Fortalezas ..... 41
    - 3.5.2 Debilidades..... 43
  - 3.6 Identificación de la problemática central ..... 45
- 4. PARTE ESTRATÉGICA DEL PLAN ..... 48
  - 4.1 Objetivo general..... 48
  - 4.2 Objetivos específicos..... 48
    - 4.2.1 Objetivo específico 1 ..... 48
    - 4.2.2 Objetivo específico 2 ..... 49
    - 4.2.3 Objetivo específico 3 ..... 51
  - 4.3 Plan de acción Gobernación del Cauca 2023 - 2024 ..... 52
- GLOSARIO ..... 58
- REFERENCIAS BIBLIOGRÁFICAS..... 61
- ANEXOS ..... 62

 Gobernación del Cauca  <b>OFICINA ASESORA DE PLANEACIÓN</b>	<b>PLAN ESTADÍSTICO TERRITORIAL – PET</b>	<b>CÓDIGO: DE-PL-01</b>
		<b>VERSIÓN: 01</b>
		<b>FECHA: 31-05-2023</b>
		<b>Página 4 de 63</b>

**LISTADO DE GRÁFICAS**

**Gráfica 1.** Porcentaje de requerimientos de información estadística por tema y área temática ..... 20

**Gráfica 2.** Nivel de demanda satisfecha e insatisfecha ..... 21

**Gráfica 3.** Nivel de satisfacción de usuarios de información estadística del departamento del Cauca en términos de oportunidad y accesibilidad ..... 22

**Gráfica 4.** Tipo de información y grado de relevancia para el desempeño de las funciones de los usuarios (organizaciones). ..... 23

**Gráfica 5.** ¿Existen indicadores o información estadística que requiera su Entidad para la toma de decisiones o el cumplimiento de su misionalidad y NO estén siendo cubiertas con la información publicada por la Gobernación del Cauca?..... 24

**Gráfica 6.** ¿Qué aspecto(s) considera debe mejorarse en la difusión de información estadística de la Gobernación del Cauca? ..... 26

**Gráfica 7.** Resultados ICET 2020 - Departamento del Cauca ..... 27

**Gráfica 8.** Operaciones estadísticas del nivel territorial por área temática y tema. .... 34

**Gráfica 9.** Número de registros administrativos del nivel territorial por área temática y tema..... 36

**LISTADO DE FIGURAS**

**Figura 1.** Sub fases en la formulación del PET ..... 10

**Figura 2.** Modelo de Ecosistema de datos para la Departamento del Cauca. .... 16

**Figura 3.** Índice de Gestión de la información estadística - 2021 ..... 31

**Figura 4.** Árbol del problema..... 46

**LISTADO DE TABLAS**


**Tabla 1.** Actores productores y usuarios de información estadística en la Gobernación del Cauca. .... 17

**Tabla 2.** Usuarios externos de información estadística departamental ..... 17

**Tabla 3.** Indicadores o información estadística que requiere el usuario para la toma de decisiones o el cumplimiento de su misionalidad..... 24

**Tabla 4.** Índices de la política de gestión de la información estadística. .... 31


**Tabla 5.** Operaciones estadísticas producidas por la Gobernación del Cauca ..... 32

 Gobernación del Cauca  OFICINA ASESORA DE PLANEACIÓN	<b>PLAN ESTADÍSTICO TERRITORIAL – PET</b>	<b>CÓDIGO: DE-PL-01</b>
		<b>VERSIÓN: 01</b>
		<b>FECHA: 31-05-2023</b>
		<b>Página 5 de 63</b>

**Tabla 6.** Registros administrativos producidos por la Gobernación del Cauca ..... 34


**Tabla 7.** Indicadores estratégicos..... 37

**Tabla 8.** Plan de acción del PET - Gobernación del Cauca 2023-2024. .... 52

 Gobernación del Cauca  <b>OFICINA ASESORA DE PLANEACIÓN</b>	<b>PLAN ESTADÍSTICO TERRITORIAL – PET</b>	<b>CÓDIGO: DE-PL-01</b>
		<b>VERSIÓN: 01</b>
		<b>FECHA: 31-05-2023</b>
		<b>Página 6 de 63</b>

**ACRÓNIMOS, ABREVIACIONES Y SIGLAS MÁS USADAS**

<b>CONPES:</b>	Consejo Nacional de Política Económica y Social de Colombia
<b>DAFP:</b>	Departamento Administrativo de la Función Pública
<b>DANE:</b>	Departamento Administrativo Nacional de Estadística
<b>DIRPEN:</b>	Dirección de Regulación, Planeación, Estandarización y Normalización
<b>DNP:</b>	Departamento Nacional de Planeación
<b>MINSALUD:</b>	Ministerio de Salud y Protección Social
<b>DPS:</b>	Departamento Administrativo para la Prosperidad Social
<b>MINVIVIENDA:</b>	Ministerio de Vivienda Ciudad y Territorio
<b>MININTERIOR:</b>	Ministerio del Interior
<b>MADR:</b>	Ministerio de Agricultura y Desarrollo Rural
<b>MINEDUCACIÓN:</b>	Ministerio de Educación Nacional
<b>MADS:</b>	Ministerio de Ambiente y Desarrollo Sostenible
<b>MSPS:</b>	Ministerio de Salud y Protección Social
<b>MIPG:</b>	Modelo Integrado de Planeación y Gestión
<b>LBI:</b>	Línea Base de Indicadores
<b>OCDE:</b>	Organización para la Cooperación y el Desarrollo Económico
<b>ODS:</b>	Objetivos de Desarrollo Sostenible
<b>OO.EE:</b>	Operaciones estadísticas
<b>PEN:</b>	Plan Estadístico Nacional
<b>PET:</b>	Plan Estadístico Territorial
<b>PND:</b>	Plan Nacional de Desarrollo
<b>RR.AA:</b>	Registros administrativos
<b>SEN:</b>	Sistema Estadístico Nacional

 Gobernación del Cauca  OFICINA ASESORA DE PLANEACIÓN	<b>PLAN ESTADÍSTICO TERRITORIAL – PET</b>	<b>CÓDIGO: DE-PL-01</b>
		<b>VERSIÓN: 01</b>
		<b>FECHA: 31-05-2023</b>
		<b>Página 7 de 63</b>

## INTRODUCCIÓN

El Departamento Administrativo Nacional de Estadística - DANE, como coordinador y regulador del Sistema Estadístico Nacional – SEN<sup>1</sup>, orienta a las entidades territoriales y sectoriales en la ejecución de herramientas técnicas para desarrollar e implementar la planificación estadística desde el direccionamiento estratégico institucional; con el fin de establecer, organizar y priorizar la información estadística que se produce y la que se requiere para la toma de decisiones basadas en evidencias, en conexión con lo establecido en la Política de Gestión de la Información Estadística, incluida en el Modelo Integrado de Planeación y Gestión (MIPG). (DANE, 2020b)

Precisamente, en la planificación estadística se contempla la formulación, ejecución y seguimiento de planes estadísticos, como instrumentos que definen objetivos, estrategias y acciones que facilitan el seguimiento y la evaluación de políticas públicas, planes y programas a nivel nacional y territorial para la toma de decisiones.

Por consiguiente, la Gobernación del Cauca, con la asesoría técnica del DANE (2022), emprendió la formulación de su Plan Estadístico Territorial -PET, con el propósito de identificar y organizar la información estadística que se produce y/o difunde desde la entidad gubernamental, determinar las necesidades de información prioritaria que no han sido satisfechas, identificar las fortalezas y los aspectos por mejorar de la actividad estadística, definir objetivos de mediano plazo y trazar estrategias dirigidas al fortalecimiento institucional.

Como resultado, el Plan Estadístico Territorial de la Gobernación del Cauca, se plasma en el presente documento el cual está distribuido en cuatro partes: La primera sección describe los antecedentes en la formulación del Plan Estadístico Territorial; la segunda parte enuncia las referencias normativas que lo respaldan; en la tercera parte se estructura el diagnóstico de la gestión estadística en la Entidad; para finalmente, dar paso a la formulación


---

<sup>1</sup> El Sistema Estadístico Nacional (SEN) de Colombia es un sistema descentralizado conformado por todas las entidades que producen información estadística o registros administrativos, que busca asegurarle al país información de calidad que oriente la toma de decisiones de la sociedad. (DANE, 2020b)

 Gobernación del Cauca  OFICINA ASESORA DE PLANEACIÓN	<b>PLAN ESTADÍSTICO TERRITORIAL – PET</b>	<b>CÓDIGO: DE-PL-01</b>
		<b>VERSIÓN: 01</b>
		<b>FECHA: 31-05-2023</b>
		<b>Página 8 de 63</b>

estratégica y el plan de acción proyectado para el bienio 2023 - 2024. Como complemento, se comparte un glosario que reúne los términos estadísticos más comunes; así como las referencias bibliográficas consultadas y los anexos.



 <p>Gobernación del Cauca</p> <p>OFICINA ASESORA DE PLANEACIÓN</p>	<p><b>PLAN ESTADÍSTICO TERRITORIAL – PET</b></p>	<p><b>CÓDIGO: DE-PL-01</b></p>
		<p><b>VERSIÓN: 01</b></p>
		<p><b>FECHA: 31-05-2023</b></p>
		<p><b>Página 9 de 63</b></p>

## 1. ANTECEDENTES

En el gobierno departamental de los **“42 Motivos para avanzar 2020-2023”**, la Oficina Asesora de Planeación acogió la metodología propuesta por el DANE para formular el Plan Estadístico Territorial (PET) de la Gobernación del Cauca, correspondiente al bienio 2023-2024, dando cumplimiento al primer componente de cuatro<sup>2</sup> que conforman el desarrollo del proyecto denominado **“Fortalecimiento y actualización del Sistema de Información Socioeconómico – Tángara<sup>3</sup> BPIN 2021003190081 2021-2022”**.


El PET se diseñó teniendo en cuenta cuatro fases: formulación, implementación, seguimiento y evaluación; incluyendo el fortalecimiento continuo como una serie de iniciativas que permitan controlar y establecer alertas oportunas sobre el cumplimiento efectivo de cada uno de los propósitos de la planificación estadística. (DANE, 2020b)

En la fase de formulación, adoptando las recomendaciones realizadas por el equipo técnico DANE (2022), se definió el alcance y la finalidad del PET, y se identificaron los actores del **ecosistema de datos<sup>4</sup>** con quienes posteriormente se elaboró un plan de trabajo. Luego, se determinaron, recolectaron y caracterizaron los requerimientos de información (demanda), así como la información estadística, indicadores, operaciones estadísticas y registros administrativos disponibles (oferta). En seguida, se elaboró el diagnóstico del estado de la actividad estadística en la Entidad, base para la construcción de la parte estratégica del PET

<sup>2</sup> El proyecto contempla la ejecución de cuatro actividades: 1. Formular el Plan estadístico Territorial (PET) de la Gobernación del Cauca y efectuar el autodiagnóstico de un registro administrativo priorizado; 2. Crear y poner en marcha el observatorio de ODS para el departamento del Cauca; 3. Fortalecer las capacidades tecnológicas e incremento de la disposición de datos estadísticos actualizados y posicionamiento del Sistema de información socioeconómico del Cauca – Tángara; y 4. Realizar gestión estadística en el manejo, seguimiento y organización de la información producida por la entidad, como también entidades externas.

<sup>3</sup> El sistema de información socioeconómico del departamento del Cauca, denominado **“Tángara”**, se encuentra a cargo del Grupo Sistemas de Información de la Oficina Asesora de Planeación. Este sistema de información se proyecta a la comunidad mediante la aplicación web [tangara.cauca.com](http://tangara.cauca.com), convirtiéndose en un espacio de fácil acceso con módulos de información estadística (estática y dinámica), videos y documentos institucionales que facilitan una mejor comprensión del territorio Caucano.

<sup>4</sup> Según el DANE (2020), el ecosistema de datos es el conjunto de actores, productores y usuarios, que interactúan en torno a los datos, en un contexto institucional y de política. Este ecosistema está conformado por subsistemas de actores que se agrupan en torno a la producción de información y otros que como usuarios presentan demandas de información, pero también deben asumir un rol activo en la producción de datos.

 Gobernación del Cauca  <b>OFICINA ASESORA DE PLANEACIÓN</b>	<b>PLAN ESTADÍSTICO TERRITORIAL – PET</b>	<b>CÓDIGO: DE-PL-01</b>
		<b>VERSIÓN: 01</b>
		<b>FECHA: 31-05-2023</b>
		<b>Página 10 de 63</b>

(objetivos, estrategias, acciones y metas). Por último, se socializó el documento con los actores involucrados para su retroalimentación y posterior aprobación y difusión. (Ver Figura 1)


**Figura 1.** Sub fases en la formulación del PET



Fuente: DANE, DIRPEN (2020).

En la fase de implementación se ejecuta lo establecido en el plan de acción del PET (2023-2024), con la participación de las entidades o dependencias responsables y definidas para su desarrollo. Además, se contempla la socialización y divulgación del plan, lo que implica la interacción, articulación y coordinación de responsables e involucrados en el ecosistema de datos; para lo cual, se proponen las siguientes estrategias de comunicación:

- Mesas de trabajo que permitan informar a los involucrados sobre las acciones a desarrollar y los mecanismos disponibles para su implementación.
- Uso de medios de comunicación internos y externos, como la intranet y correos electrónicos, para dar a conocer a los servidores de la Entidad las acciones a desarrollar en el PET. Asimismo, se incluyen los sitios web de la Gobernación del Cauca y Tángara, como medios dirigidos a la población externa de la Entidad.

 Gobernación del Cauca  <b>OFICINA ASESORA DE PLANEACIÓN</b>	<b>PLAN ESTADÍSTICO TERRITORIAL – PET</b>	<b>CÓDIGO: DE-PL-01</b>
		<b>VERSIÓN: 01</b>
		<b>FECHA: 31-05-2023</b>
		<b>Página 11 de 63</b>

La planeación institucional de los productores y los usuarios de información estadística, garantiza la implementación del PET donde cada uno de los responsables realiza la programación de las actividades para obtener los resultados esperados. Esta actividad sirve como guía para orientar las tareas que deben realizar los involucrados e identificar las evidencias que serán reportadas al equipo coordinador<sup>5</sup> del PET, en la fase de seguimiento.


Por lo tanto, en la ejecución se pone en marcha el plan de acción del PET, con el personal asignado como responsable y en los tiempos definidos en la planeación institucional, teniendo en cuenta lo siguiente:

- Ejecutar las actividades que fueron planeadas siguiendo el cronograma.
- Mantener control sobre los avances de la implementación dentro de la Entidad.
- Reportar oportunamente al equipo coordinador cualquier dificultad o retraso en la implementación.
- Informar al equipo coordinador sobre cambios en las evidencias para hacer ajustes al seguimiento.

En la fase de seguimiento se realiza un monitoreo periódico a la implementación de las estrategias y acciones establecidas. En esta fase el equipo coordinador utiliza mecanismos de alertas (semáforos) que indiquen que tan lejos se encuentra el indicador frente a lo programado y se evidencia el desempeño de los participantes en la ejecución del plan de acción. En este análisis, el equipo coordinador recolecta datos para el cálculo de los indicadores, describe las acciones desarrolladas, de tal manera que el procesamiento de la información permita definir las acciones de mejora y generar un único informe.

Finalmente, en la fase de evaluación al PET se identifica y valora si se alcanzaron los objetivos planteados frente a los resultados obtenidos en su implementación; relacionados con el mejoramiento de la actividad estadística de la Gobernación del Cauca, así como en la calidad de la información, la accesibilidad y el uso por parte de los usuarios definidos en el ecosistema de datos. DANE (2022)

<sup>5</sup> El equipo coordinador del PET hace parte del Grupo Sistemas de Información, de la Oficina Asesora de Planeación.

 <p>Gobernación del Cauca</p> <p>OFICINA ASESORA DE PLANEACIÓN</p>	<p><b>PLAN ESTADÍSTICO TERRITORIAL – PET</b></p>	<p><b>CÓDIGO: DE-PL-01</b></p>
		<p><b>VERSIÓN: 01</b></p>
		<p><b>FECHA: 31-05-2023</b></p>
		<p><b>Página 12 de 63</b></p>

## 2. REFERENCIAS NORMATIVAS

El Plan Estadístico Territorial (PET) de la Gobernación del Cauca 2023-2024, soporta su formulación, ejecución y seguimiento a partir de los siguientes referentes normativos:


- El DANE, según el Decreto 262 de 2004 (Artículo 1), en cumplimiento de sus funciones misionales, tiene como objetivo garantizar la producción, la disponibilidad y la calidad de la información estadística estratégica y dirigir, planear, ejecutar, coordinar, regular y evaluar la producción y la difusión de información oficial básica.
- El Decreto 1170 de 2015, por medio del cual se expide el Decreto Reglamentario Único del Sector Administrativo de Información Estadística, en su artículo 1.1.1.1, establece que el DANE, es la cabeza del Sector Administrativo de Información Estadística y tendrá a su cargo la orientación del ejercicio de sus funciones y las de las entidades que conforman el sector, así como de su participación en la formulación de la política, en la elaboración de los programas sectoriales y en la ejecución de los mismos, sin perjuicio de las potestades de decisión que le correspondan.
- A partir del artículo 155 de la Ley 1955 de 2019 y su Decreto reglamentario 2404 de 2019, el SEN se consolida para optimizar el uso de los datos, promoviendo y facilitando su integración de forma ética y transparente. Además, establece dentro de sus finalidades, las relacionadas con la implementación de un esquema de coordinación y articulación de sus componentes, con el fin de mejorar la información estadística que se produce como soporte en la toma de decisiones a nivel nacional y territorial y contribuir para que la formulación y el seguimiento de las políticas públicas se realice mediante evidencias verificables que aporten a la mejora en las condiciones de vida de la sociedad. El trabajo articulado entre las entidades en torno a este propósito facilita el uso de tecnologías y metodologías innovadoras, seguras y eficientes.

Así mismo, en el Parágrafo 6°, se indica que el DANE, brindará asesoría y asistencia técnica en la formulación de Planes Estadísticos Territoriales, así como en los lineamientos y estándares para la producción y difusión de información estadística en


 Gobernación del Cauca  <b>OFICINA ASESORA DE PLANEACIÓN</b>	<b>PLAN ESTADÍSTICO TERRITORIAL – PET</b>	<b>CÓDIGO: DE-PL-01</b>
		<b>VERSIÓN: 01</b>
		<b>FECHA: 31-05-2023</b>
		<b>Página 13 de 63</b>

los distritos y municipios que sean capitales de departamentos y los departamentos de categoría especial. (Reglamentado por el Artículo 1 del Decreto 2404 de 2019)

- El Modelo Integrado de Planeación y Gestión (MIPG), liderado por el Departamento Administrativo de la Función Pública (DAFP), es un marco de referencia para dirigir, planear, ejecutar, hacer seguimiento, evaluar y controlar la gestión de las entidades y los organismos públicos, con el fin de generar resultados que atiendan los planes de desarrollo y resuelvan las necesidades y problemas de los ciudadanos, con integridad y calidad en el servicio. Por lo tanto, el DANE incorporó en este modelo la Política de Gestión de la Información Estadística. (DANE, 2020b)
- La Política de Gestión de la Información Estadística (MIPG), tiene como propósito generar información estadística y registros administrativos para mejorar el diseño de planes y programas, la construcción participativa de las soluciones sociales, las acciones de control político y social, la transparencia de las actuaciones del Estado, y la coordinación del SEN. La Política se dirige a las entidades del orden territorial y del orden nacional. (DANE, 2021)
- La Entidad acogió y adoptó la Política de Gestión de la Información Estadística, como política institucional, según acta de reunión del Comité de Gestión y Desempeño Institucional, con fecha 5 de mayo de 2022.
- Mediante el Decreto 2148 del 12 de diciembre de 2022, la Gobernación del Cauca actualizó su Modelo Integrado de Planeación y Gestión – MIPG.
- El proyecto “Fortalecimiento y actualización del Sistema de información socioeconómico – Tángara de la oficina asesora de Planeación del Cauca” con BPIN no. 2021003190081; establece como uno de sus objetivos estratégicos en la gestión de la información estadística de la Entidad territorial, el punto 1: Formular el Plan Estadístico Territorial (PET) de la Gobernación del Cauca, y efectuar el autodiagnóstico de un registro administrativo priorizado.

 Gobernación del Cauca  <b>OFICINA ASESORA DE PLANEACIÓN</b>	<b>PLAN ESTADÍSTICO TERRITORIAL – PET</b>	<b>CÓDIGO: DE-PL-01</b>
		<b>VERSIÓN: 01</b>
		<b>FECHA: 31-05-2023</b>
		<b>Página 14 de 63</b>

Este proyecto contribuye al cumplimiento de la meta programada en el Plan Departamental de Desarrollo 2020-2023 “42 Motivos para Avanzar”, específicamente de la Línea estratégica: Transparencia y buen gobierno, Programa: Fortalecimiento a la gestión y dirección de la administración pública territorial, Meta de producto: Actualización del Sistema de información socioeconómica del Cauca – Tángara. (Gobernación del Cauca, 2020)

 Gobernación del Cauca  OFICINA ASESORA DE PLANEACIÓN	<b>PLAN ESTADÍSTICO TERRITORIAL – PET</b>	<b>CÓDIGO: DE-PL-01</b>
		<b>VERSIÓN: 01</b>
		<b>FECHA: 31-05-2023</b>
		<b>Página 15 de 63</b>

### 3. DIAGNÓSTICO DE LA GESTIÓN ESTADÍSTICA EN LA GOBERNACIÓN DEL CAUCA

#### 3.1 Alcance


El alcance del Plan Estadístico de la Gobernación del Cauca, se define dentro de un ámbito institucional donde convergen diferentes actores en calidad de productores y usuarios de la información. En ese sentido, se realiza un trabajo aunado con las secretarías, oficinas asesoras y empresas descentralizadas, en la cual, la Oficina Asesora de Planeación, a través del Grupo Sistemas de Información, lidera el proceso de formulación del Plan Estadístico Territorial; con la asesoría técnica del Departamento Administrativo Nacional de Estadística – DANE.

#### 3.2 Ecosistema de datos

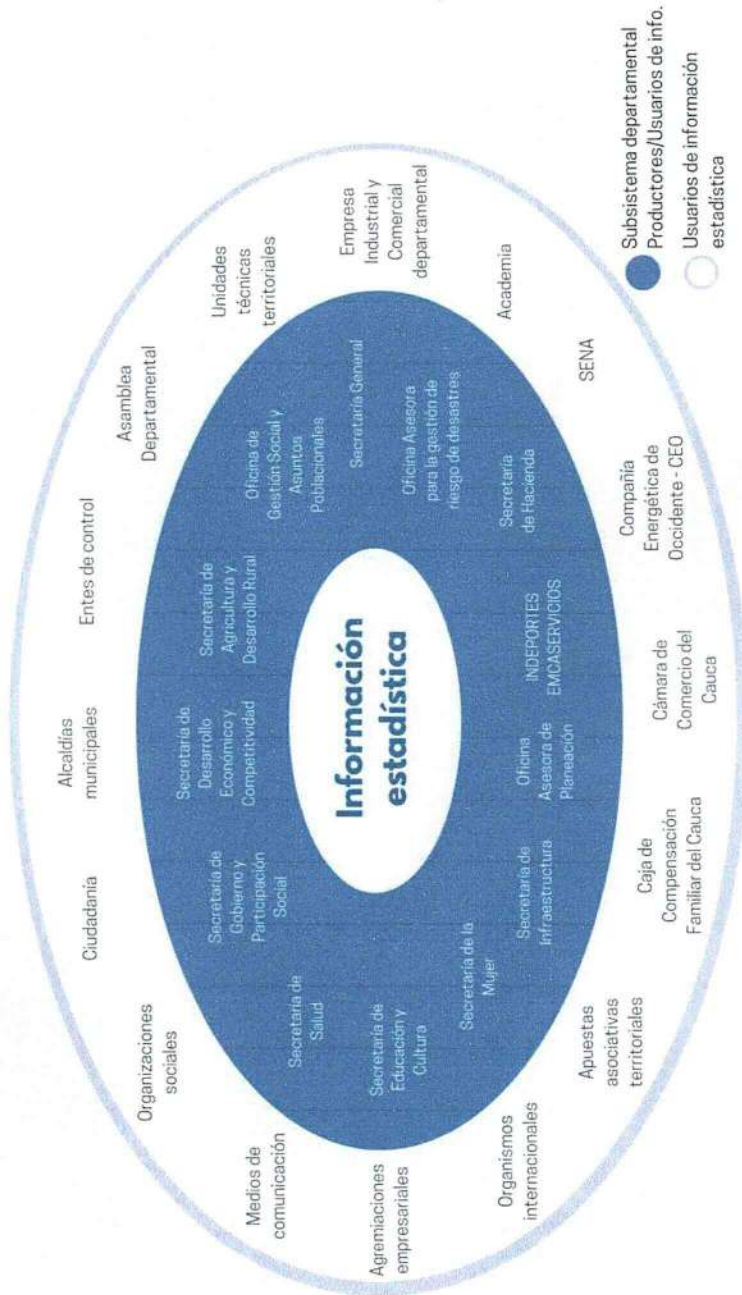
El ecosistema de datos es un conjunto de actores (productores y usuarios), que interactúan en torno a la información, en un contexto municipal, departamental y de otras entidades. Este ecosistema está conformado por subsistemas de actores que se agrupan alrededor de la producción de información y otros que como usuarios presentan demandas de información, pero también deben asumir un rol activo en la producción de datos (DANE, 2021). En el caso de la Gobernación del Cauca, el ecosistema de datos se divide en dos subsistemas, el departamental (productores y usuarios) y el de usuarios de la información estadística. (Ver Figura 2)

En el subsistema departamental, se registran 14 dependencias de la Gobernación del Cauca: 9 secretarías, 3 oficinas asesoras y 2 empresas descentralizadas. Éstas se clasifican como actores productores de información estadística, y a su vez como usuarios estratégicos de información. (Ver Tabla 1)

Finalmente, en el subsistema de usuarios de información, están las organizaciones públicas y privadas que en el cumplimiento de sus funciones misionales o de gestión, hacen uso de datos estadísticos del departamento del Cauca. (Ver Tabla 2)

 Gobernación del Cauca  <b>OFICINA ASESORA DE PLANEACIÓN</b>	<b>PLAN ESTADÍSTICO TERRITORIAL – PET</b>	<b>CÓDIGO: DE-PL-01</b>
		<b>VERSIÓN: 01</b>
		<b>FECHA: 31-05-2023</b>
		<b>Página 16 de 63</b>

**Figura 2.** Modelo de Ecosistema de datos para la Departamento del Cauca.



Fuente: Gobernación del Cauca a partir de datos DANE (2022)



 Gobernación del Cauca  <b>OFICINA ASESORA DE PLANEACIÓN</b>	<b>PLAN ESTADÍSTICO TERRITORIAL – PET</b>	<b>CÓDIGO: DE-PL-01</b>
		<b>VERSIÓN: 01</b>
		<b>FECHA: 31-05-2023</b>
		<b>Página 17 de 63</b>

Como productores y usuarios estratégicos de información estadística involucrados en la formulación del PET, acorde con la definición del ecosistema de datos, su alcance y finalidad, se identificaron 14 dependencias de la Gobernación del Cauca.

**Tabla 1.** Actores productores y usuarios de información estadística en la Gobernación del Cauca.


<b>Nro.</b>	<b>Entidad</b>	<b>Rol</b>
1	Secretaría de Gobierno y Participación Social	Productor/Usuario
2	Secretaría de Salud	Productor/Usuario
3	Secretaría de Desarrollo Económico y Competitividad	Productor/Usuario
4	Secretaría de Educación y Cultura	Productor/Usuario
5	Secretaría de la Mujer	Productor/Usuario
6	Secretaría de Agricultura y Desarrollo Rural	Productor/Usuario
7	Secretaría General	Productor/Usuario
8	Secretaría de Infraestructura	Productor/Usuario
9	Secretaría de Hacienda	Productor/Usuario
10	Oficina de Gestión Social y Asuntos Poblacionales	Productor/Usuario
11	Oficina Asesora para la gestión de riesgo de desastres	Productor/Usuario
12	Oficina Asesora de Planeación	Productor/Usuario
13	INDEPORTES Cauca	Productor/Usuario
14	EMCASERVICIOS SA ESP	Productor/Usuario

Fuente. Gobernación del Cauca (2022).


En el subsistema o entorno de usuarios de la información estadística, se aprecian las organizaciones externas, definidas como estratégicas en la formulación del PET de la Gobernación del Cauca.

**Tabla 2.** Usuarios externos de información estadística departamental

<b>Nro.</b>	<b>Agrupación</b>	<b>Entidades</b>
1	Órganos autónomos e independientes	Corporación Autónoma Regional del Cauca CRC
2	Empresa privada	Compañía Energética de Occidente - CEO ESP

 Gobernación del Cauca  OFICINA ASESORA DE PLANEACIÓN	<b>PLAN ESTADÍSTICO TERRITORIAL – PET</b>	<b>CÓDIGO: DE-PL-01</b>
		<b>VERSIÓN: 01</b>
		<b>FECHA: 31-05-2023</b>
		<b>Página 18 de 63</b>

<b>Nro.</b>	<b>Agrupación</b>	<b>Entidades</b>
3	Agremiaciones de empresas u organizaciones	Cámara de Comercio del Cauca Asociación Nacional de Empresarios de Colombia - ANDI Cauca Consejo Gremial y Empresarial del Cauca Federación Nacional de Comerciantes FENALCO Seccional Cauca Sociedad de Agricultores de Colombia - SAG Cauca Comité de Cafeteros del Cauca Comité de Ganaderos del Cauca Asociación de las micro, pequeñas y medianas Empresas - ACOPI Seccional Cauca
4	Gestión de aportes empresariales	Caja de Compensación Familiar del Cauca - Comfacauca
5	Alcaldías municipales	Administraciones municipales de los 42 municipios del Cauca.
6	Entes de control	Procuraduría Regional del Cauca Contraloría General del Cauca Defensoría del Pueblo Sede Regional Cauca Asamblea Departamental
7	Observatorios Centros de estudios, innovación, investigación	Observatorio Regional del Mercado de Trabajo – ORMET Parque Tecnológico de Innovación del Café - TECNICAFÉ Centro Regional de Productividad e Innovación del Cauca – CREPIC Corporación colombiana de investigación agropecuaria - AGROSAVIA Centro Internacional de Agricultura Tropical - CIAT
8	Unidades técnicas territoriales	Agencia de Desarrollo Rural - ADR Agencia Nacional de Tierras - ANT Agencia para la Reincorporación y la Normalización - ARN
9	Empresa Industrial y Comercial Departamental	Industria Licorera del Cauca Lotería del Cauca
10	Academia / educación / formación	Servicio de Nacional de Aprendizaje – SENA Universidad del Cauca Colegio Mayor del Cauca Escuela Superior de Administración Pública - ESAP

 Gobernación del Cauca  OFICINA ASESORA DE PLANEACIÓN	<b>PLAN ESTADÍSTICO TERRITORIAL – PET</b>	<b>CÓDIGO: DE-PL-01</b>
		<b>VERSIÓN: 01</b>
		<b>FECHA: 31-05-2023</b>
		<b>Página 19 de 63</b>


Nro.	Agrupación	Entidades
		Corporación Universitaria Autónoma del Cauca Corporación Universitaria Comfacauca – Unicomfacauca Fundación Universitaria de Popayán - FUP Universidad Cooperativa de Colombia sede Popayán
11	Organismos internacionales	Agencia Española de Cooperación Agencia de Cooperación Internacional para el Desarrollo del Territorio Corporación Colombia Internacional Consejo Noruego ONU Mujeres Programa de Naciones Unidas para el Desarrollo Oficina de Naciones Unidas contra la Droga y el Delito
12	Organizaciones sociales	Consejo Regional Indígena del Cauca - CRIC Federación de Organizaciones Campesinas del Cauca - FEDECAUCA Comité de Integración del Macizo Colombiano - CIMA Asociación Nacional de Usuarios Campesinos - ANUC Cauca Organización para el Desarrollo Urbano y Campesino del departamento del Cauca - ORDEURCA Federación Nacional Sindical Unitaria Agropecuaria - FENSUAGRO Proceso de Unidad Popular del Sur Occidente Colombiano – PUPSOC Ruta Pacífica Regional Cauca

Fuente. Gobernación del Cauca (2022).

### 3.3 Nivel de satisfacción de los usuarios de información estadística

A continuación se describen los principales resultados de las herramientas técnicas analizadas para identificar el nivel de satisfacción de los usuarios frente a la información estadística del departamento del Cauca:

- Requerimientos de información satisfechos e insatisfechos a partir de la base de demandas. (Metodología DANE)

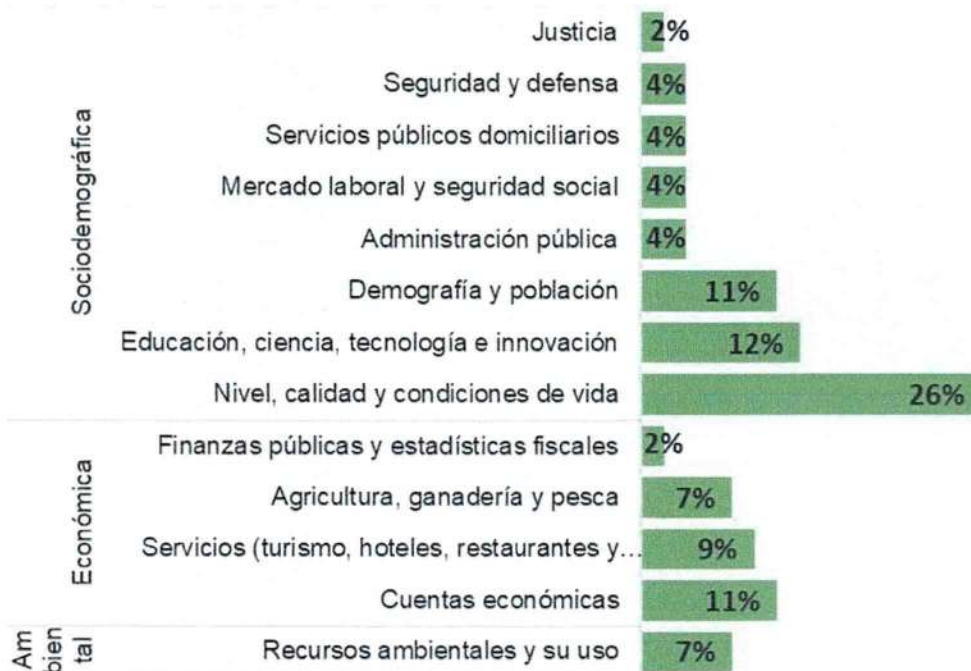
 Gobernación del Cauca  OFICINA ASESORA DE PLANEACIÓN	<b>PLAN ESTADÍSTICO TERRITORIAL – PET</b>	CÓDIGO: DE-PL-01
		VERSIÓN: 01
		FECHA: 31-05-2023
		Página 20 de 63

- Satisfacción de usuarios de información estadística. (Metodología DANE)
- Índice de Capacidad Estadística – ICET. (DANE, 2020a)
- Resultados Medición del Desempeño Institucional. (Función Pública, 2021)

### 3.3.1 Requerimientos de información satisfechos e insatisfechos a partir de la base de demandas

Indica el nivel de satisfacción de los usuarios en los requerimientos de información estadística (demanda), necesarios para responder y cumplir objetivos y compromisos institucionales, sectoriales, territoriales, nacionales e internacionales.

**Gráfica 1.** Porcentaje de requerimientos de información estadística por tema y área temática




Fuente. Gobernación del Cauca (Oficina Asesora de Planeación, 2022c)

 Gobernación del Cauca  OFICINA ASESORA DE PLANEACIÓN	<b>PLAN ESTADÍSTICO TERRITORIAL – PET</b>	<b>CÓDIGO: DE-PL-01</b>
		<b>VERSIÓN: 01</b>
		<b>FECHA: 31-05-2023</b>
		<b>Página 21 de 63</b>

A partir de la caracterización de demandas de información estadística, se identificaron 57 requerimientos por parte de 31 usuarios del ecosistema de datos: el 65% pertenecientes al tema sociodemográfico, el 28% al tema económico, y el 7% al tema ambiental.

### Gráfica 2. Nivel de demanda satisfecha e insatisfecha




Fuente. Gobernación del Cauca (Oficina Asesora de Planeación, 2022c)

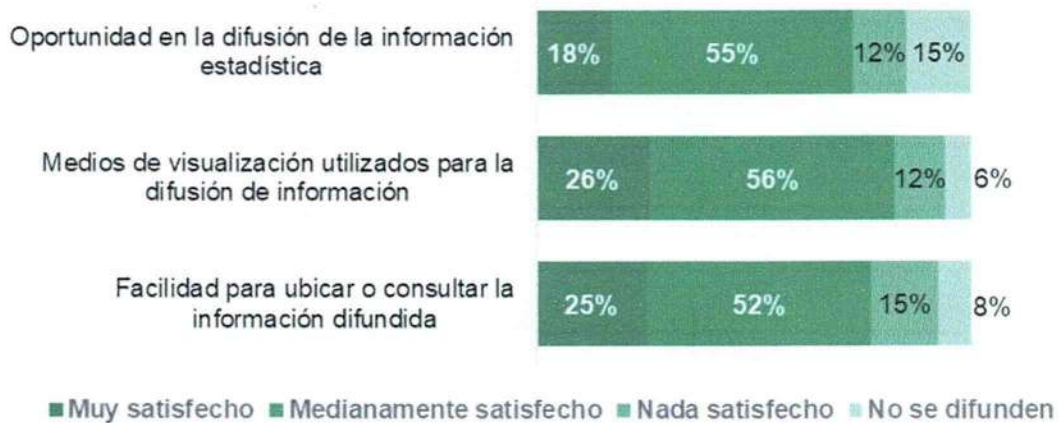
Del total de requerimientos, el 30% de la información se encuentra satisfecha, el 45% corresponde a demandas insatisfechas sin fuente potencial (no existe o no se ha identificado ninguna fuente potencial en una operación estadística, un registro administrativo o un sistema de información de donde se pueden obtener las variables necesarias para el cálculo del indicador requerido) y el 25% son demandas insatisfechas con fuente potencial (existe una operación estadística, un registro administrativo o un sistema de información de donde se pueden obtener las variables necesarias para el cálculo del indicador requerido). (Ver Anexo A)

### 3.3.2 Satisfacción de usuarios de información estadística.

Con la información recolectada en el formulario “Satisfacción de usuarios de información estadística” del DANE, se identificó la percepción y el nivel de satisfacción de 37 usuarios internos y externos sobre información estadística estratégica para la Gobernación del Cauca. (Ver Anexo B)

 Gobernación del Cauca  OFICINA ASESORA DE PLANEACIÓN	<b>PLAN ESTADÍSTICO TERRITORIAL – PET</b>	<b>CÓDIGO: DE-PL-01</b>
		<b>VERSIÓN: 01</b>
		<b>FECHA: 31-05-2023</b>
		<b>Página 22 de 63</b>

**Gráfica 3.** Nivel de satisfacción de usuarios de información estadística del departamento del Cauca en términos de oportunidad y accesibilidad



Fuente. Gobernación del Cauca (Oficina Asesora de Planeación, 2022a)

El nivel de satisfacción frente a la facilidad para ubicar o consultar la información difundida, los medios de visualización utilizados para la difusión de información y la oportunidad en la difusión de la información estadística, desde la Gobernación del Cauca, es “Medianamente satisfecho”. En promedio<sup>6</sup>, para el 54% de los usuarios esta valoración se otorga a los elementos asociados con: Resultados de los indicadores o estadísticas; las series históricas de los indicadores; resultados desagregados a nivel geográfico y temático; fichas técnicas de los indicadores; fichas técnicas o documentos metodológicos para operaciones estadísticas; y bases de datos o microdatos. Por lo tanto, es pertinente formular acciones junto a los actores estratégicos, frente al porcentaje de usuarios que no se encuentran satisfechos (promedio 13%) y aquellos que consideran que la información no se difunde (promedio 10%).

<sup>6</sup> Promedio porcentual para el resultado de calificación “Medianamente satisfecho”: 55% - 56% - 52%.

 Gobernación del Cauca  <b>OFICINA ASESORA DE PLANEACIÓN</b>	<b>PLAN ESTADÍSTICO TERRITORIAL – PET</b>	<b>CÓDIGO: DE-PL-01</b>
		<b>VERSIÓN: 01</b>
		<b>FECHA: 31-05-2023</b>
		<b>Página 23 de 63</b>

**Gráfica 4.** Tipo de información y grado de relevancia para el desempeño de las funciones de los usuarios (organizaciones).




Fuente. Gobernación del Cauca (Oficina Asesora de Planeación, 2022a)

El 81% de los usuarios consideran relevante contar con información sobre indicadores de resultado del Plan de Desarrollo Departamental e indicadores de los Objetivos de Desarrollo Sostenible – CONPES 3918 de 2018, mientras que para el 78% es relevante la información sobre el índice de competitividad. Frente a esta solicitud, actualmente desde la oficina Asesora de Planeación de la Gobernación del Cauca, haciendo uso del sistema de información socioeconómico – Portal Web Tángara.gov.co, se realizan las siguientes acciones:

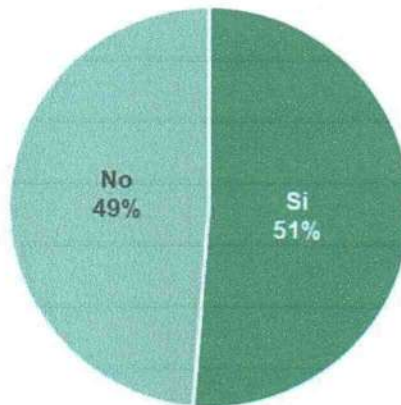
- Seguimiento al Plan de Desarrollo “42 Motivos para Avanzar” 2020-2023<sup>7</sup>: En la sección se encuentra la información oficial del avance de la ejecución del Plan de Gobierno Departamental y su integración con el cumplimiento de los ODS (Objetivos de Desarrollo Sostenible). En este módulo los interesados pueden realizar seguimiento al cumplimiento de las líneas estratégicas definidas en el Plan de Gobierno.

<sup>7</sup> <https://www.tangara.gov.co/seguimiento>

 Gobernación del Cauca  OFICINA ASESORA DE PLANEACIÓN	<b>PLAN ESTADÍSTICO TERRITORIAL – PET</b>	<b>CÓDIGO: DE-PL-01</b>
		<b>VERSIÓN: 01</b>
		<b>FECHA: 31-05-2023</b>
		<b>Página 24 de 63</b>

- Objetivos de Desarrollo Sostenible – ODS: En el módulo se presentan los avances y retos que tiene el Cauca, con respecto a su contribución en el cumplimiento de la meta global Agenda 2030.
- El portal web Tángara difunde información relacionada con el índice de competitividad, el cual es uno de los temas de investigación y análisis por parte de la Secretaría de Desarrollo Económico y Competitividad, de la Gobernación del Cauca.

**Gráfica 5.** ¿Existen indicadores o información estadística que requiera su Entidad para la toma de decisiones o el cumplimiento de su misionalidad y NO estén siendo cubiertas con la información publicada por la Gobernación del Cauca?




Fuente. Gobernación del Cauca (Oficina Asesora de Planeación, 2022a)

Para el 49% de los usuarios de información estadística, existen datos que se requieren en la toma de decisiones o en el cumplimiento de su misionalidad, y actualmente no están siendo cubiertos con la información estadística publicada por la Gobernación del Cauca.

**Tabla 3.** Indicadores o información estadística que requiere el usuario para la toma de decisiones o el cumplimiento de su misionalidad.

No publicados por la Gobernación del Cauca	Publicados en el portal Tangara.gov.co
<ul style="list-style-type: none"> <li>• Indicadores en sector energía y variables</li> </ul>	<ul style="list-style-type: none"> <li>• Cobertura en energía eléctrica</li> <li>• Indicadores de pobreza</li> </ul>



 Gobernación del Cauca  <b>OFICINA ASESORA DE PLANEACIÓN</b>	<b>PLAN ESTADÍSTICO TERRITORIAL – PET</b>	<b>CÓDIGO: DE-PL-01</b>
		<b>VERSIÓN: 01</b>
		<b>FECHA: 31-05-2023</b>
		<b>Página 25 de 63</b>

<b>No publicados por la Gobernación del Cauca</b>	<b>Publicados en el portal Tangara.gov.co</b>
<ul style="list-style-type: none"> <li>• Demanda de mano de obra o personal contratado por las entidades públicas</li> <li>• Empleabilidad / Tasa de ocupación / Tasa desempleo</li> <li>• Desarrollo empresarial</li> <li>• Cultura de innovación</li> <li>• Violencia física/psicológica en niños, niñas y adolescentes</li> <li>• Habitantes de calle</li> <li>• Tipos de violencia en personas con orientación sexual e identidad de género OSIG - LGBTIQ+</li> <li>• Población vulnerable en condición de discapacidad</li> <li>• Acceso de población LGTBIQ+ a educación superior</li> <li>• Indicadores Mínimos de Gestión conforme a la Resolución 667 de 2016 - CRC (Indicadores desarrollo sostenible - Indicadores ambientales - Indicadores de gestión)</li> <li>• Datos poblacionales por etnia, edad, región, vereda, corregimiento</li> <li>• Jueces por cada 10 mil habitantes</li> <li>• Censo agropecuario</li> <li>• Índice desarrollo humano</li> </ul>	<ul style="list-style-type: none"> <li>• Delincuencia común (homicidios, hurtos)</li> <li>• Acceso a municipios (Vías) - Infraestructura</li> <li>• Indicadores demográficos</li> <li>• Población afro / indígena</li> <li>• Población en situación de discapacidad</li> <li>• Estadísticas sector agropecuario / industrial y minero / servicios y mercados</li> <li>• Indicadores económicos</li> <li>• Nivel escolar población</li> </ul>

Fuente. Gobernación del Cauca (Oficina Asesora de Planeación, 2022a)

Precisamente, frente a indicadores o información estadística que los usuarios manifestaron requerir para la toma de decisiones o el cumplimiento de su misionalidad, actualmente algunos datos se difunden en el sistema de información Tangara, por ejemplo, la cobertura en energía eléctrica, indicadores de pobreza, delincuencia común (homicidios, hurtos), acceso a municipios (vías), indicadores demográficos (ver Tabla 3). Por su parte, hay indicadores que no se publican en sitios o micrositos de la Gobernación del Cauca, para los

 Gobernación del Cauca  OFICINA ASESORA DE PLANEACIÓN	<b>PLAN ESTADÍSTICO TERRITORIAL – PET</b>	<b>CÓDIGO: DE-PL-01</b>
		<b>VERSIÓN: 01</b>
		<b>FECHA: 31-05-2023</b>
		<b>Página 26 de 63</b>

cuales se requiere un análisis previo con el fin de garantizar su acceso y difusión, por ejemplo: Indicadores en sector energía y variables; demanda de mano de obra o personal contratado por las entidades públicas; empleabilidad / Tasa de ocupación / Tasa desempleo desagregado; desarrollo empresarial; violencia física/psicológica en niños, niñas y adolescentes; entre otros.

**Gráfica 6.** ¿Qué aspecto(s) considera debe mejorarse en la difusión de información estadística de la Gobernación del Cauca?



Fuente. Gobernación del Cauca (Oficina Asesora de Planeación, 2022a)

Entre los principales aspectos (según peso porcentual) que deben mejorarse en la difusión de información estadística del departamento del Cauca, se encuentran: la oportunidad de la información; la accesibilidad a resultados desagregados a nivel geográfico; los cronogramas de difusión de estadísticas o indicadores; y la visualización y disponibilidad para descargar los resultados.

 Gobernación del Cauca  OFICINA ASESORA DE PLANEACIÓN	<b>PLAN ESTADÍSTICO TERRITORIAL – PET</b>	<b>CÓDIGO: DE-PL-01</b>
		<b>VERSIÓN: 01</b>
		<b>FECHA: 31-05-2023</b>
		<b>Página 27 de 63</b>

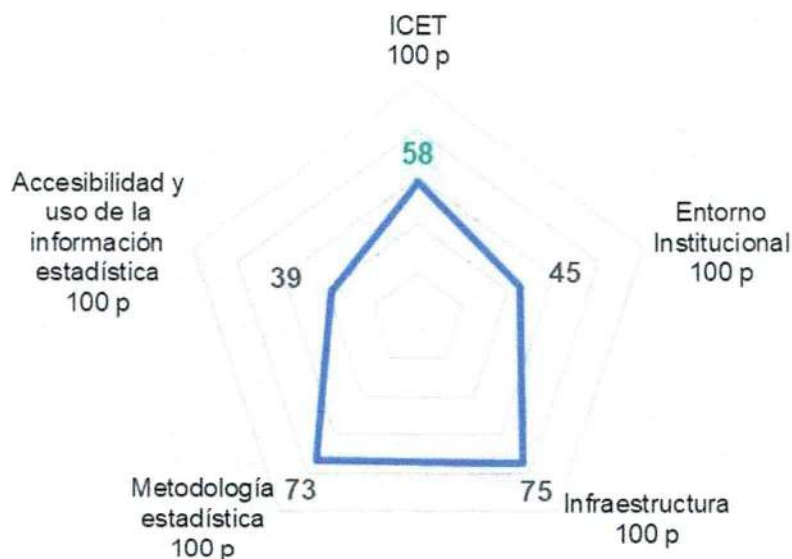
### 3.3.3 Resultados Índice de Capacidad Estadística Territorial - ICET 2020.

El ICET, busca medir cuantitativamente la capacidad estadística en los territorios, con el fin de identificar los aspectos que requieren intervención, de tal manera que la entidad territorial formule y desarrolle acciones de fortalecimiento. Así mismo, es un indicador de diagnóstico y seguimiento. (DANE, 2020a)


En este sentido, y con el fin de complementar el diagnóstico sobre la producción, acceso, difusión y uso de información estadística en la Gobernación del Cauca, se presentan los resultados obtenidos en esta medición para el año 2020.

En un rango de 0 a 100 puntos, la entidad obtuvo un puntaje promedio de 58 puntos discriminados en las siguientes dimensiones: Entorno institucional, 45 puntos; Infraestructura, 75 puntos; Metodología estadística, 73 puntos; Accesibilidad y uso de la información estadística, 39 puntos.

**Gráfica 7.** Resultados ICET 2020 - Departamento del Cauca



Fuente. Elaboración propia a partir de datos tomados del DANE – DIRPEN (2020)

 Gobernación del Cauca  <b>OFICINA ASESORA DE PLANEACIÓN</b>	<b>PLAN ESTADÍSTICO TERRITORIAL – PET</b>	<b>CÓDIGO: DE-PL-01</b>
		<b>VERSIÓN: 01</b>
		<b>FECHA: 31-05-2023</b>
		<b>Página 28 de 63</b>

a) Dimensión entorno institucional. Esta dimensión se analizó a partir de dos subdimensiones: Marco institucional y Gestión del conocimiento. La sub dimensión de Marco institucional obtuvo el mayor resultado, con un puntaje de 65 puntos; mientras que la Gestión del conocimiento, fue igual a 25 puntos.

Bajo este contexto, las principales debilidades en esta dimensión fueron:

- Débil implementación de procedimientos de seguridad y privacidad de la información.
- Débil implementación de un proceso para el procesamiento y análisis de información.
- Producción de información estadística débilmente incluida en el direccionamiento estratégico de la Gobernación del Cauca.
- Ausencia de capacitaciones asociadas a la generación, procesamiento, reporte o difusión de información estadística y seguridad de la información.
- Débil desarrollo de actividades de enseñanza y aprendizaje.
- Mínima participación en redes de conocimiento

b) Dimensión infraestructura. Esta dimensión se analizó a partir de dos subdimensiones: Recursos humanos, tecnológicos y financieros, y Uso de herramientas de gestión y procesamiento de datos. La última subdimensión obtuvo el mayor puntaje igual a 100 puntos, mientras que la subdimensión de Recursos humanos, tecnológicos y financieros, fue de 50 puntos.

Las principales debilidades y aspectos por mejorar en Recursos humanos, tecnológicos y financieros, fueron:

- Percepción débil en inducción y reinducción del recurso humano para la generación, procesamiento, análisis y difusión de información estadística.
- Percepción débil sobre suficiencia del Hardware y Software para la generación, procesamiento, análisis y difusión de información estadística.

 Gobernación del Cauca  <b>OFICINA ASESORA DE PLANEACIÓN</b>	<b>PLAN ESTADÍSTICO TERRITORIAL – PET</b>	<b>CÓDIGO: DE-PL-01</b>
		<b>VERSIÓN: 01</b>
		<b>FECHA: 31-05-2023</b>
		<b>Página 29 de 63</b>


- Percepción débil sobre suficiencia en la asignación de recursos financieros para la generación, procesamiento, análisis y difusión de información estadística.
- Personal fluctuante (contratista) en el cumplimiento de actividades o funciones relacionadas con la generación, procesamiento, análisis y difusión de información estadística.

c) Dimensión Metodología estadística. La dimensión se analizó a partir de tres subdimensiones: Formulación de indicadores, Aprovechamiento de registros administrativos y Operaciones estadísticas. La que obtuvo mayor resultado fue la correspondiente a la Formulación de indicadores, con un total de 100 puntos; el Aprovechamiento de registros administrativos obtuvo 61 puntos y la subdimensión de Operaciones estadísticas 58 puntos.

Principales debilidades encontradas para esta dimensión:

- Débil documentación de indicadores de política pública.
- Limitados lineamientos metodológicos implementados en la entidad territorial para los registros administrativos y operaciones estadísticas.
- No se cuenta con diagnósticos de registros administrativos.
- Desconocimiento frente al concepto de registro administrativo y operaciones estadísticas, así como sus documentos metodológicos y/o fichas metodológicas.
- Pocas acciones de fortalecimiento de registros administrativos realizadas por la entidad territorial.
- Desconocimiento frente a la actividad estadística desarrollada en la entidad territorial.

d) Dimensión Accesibilidad y uso de la información estadística. Esta dimensión se analiza a partir de tres subdimensiones: Disponibilidad, Accesibilidad y Uso. De acuerdo con lo reportado, los resultados fueron los siguientes: Disponibilidad, 3 puntos; Accesibilidad, 47 puntos; y Uso, 65 puntos.

 <p>Gobernación del Cauca</p> <p>OFICINA ASESORA DE PLANEACIÓN</p>	<p><b>PLAN ESTADÍSTICO TERRITORIAL – PET</b></p>	<p><b>CÓDIGO: DE-PL-01</b></p>
		<p><b>VERSIÓN: 01</b></p>
		<p><b>FECHA: 31-05-2023</b></p>
		<p><b>Página 30 de 63</b></p>

**En Accesibilidad:**

- Información asociada a indicadores (metadatos) y operaciones estadísticas no es totalmente difundida a través de la página web de la Gobernación del Cauca o sus microsítios.
- Insuficiente información publicada a los grupos de valor de la Gobernación del Cauca: metadatos, operaciones estadísticas, registros administrativos, bases de datos e históricos.
- No se consulta sobre satisfacción de usuarios respecto a la información disponible en las plataformas o canales de difusión de la Gobernación del Cauca.
- Es medianamente aceptable (59 de 100) el nivel de satisfacción frente a la accesibilidad y oportunidad de la información estadística difundida por la Gobernación del Cauca.


**Disponibilidad:<sup>8</sup>**

- Baja proporción de Indicadores de la batería disponibles en la página web de la entidad territorial.
- Pocos medios de visualización utilizados para la difusión de indicadores de la batería base.
- Pocos indicadores con series de tiempo accesible/disponible vía web.

**Uso:**

- No se realiza seguimiento al promedio de uso de los indicadores de la batería base por las entidades usuarias.


<sup>8</sup> En el año 2022, el 56% de Indicadores de la batería base se encuentran disponibles en páginas o aplicaciones web de la Gobernación del Cauca; los principales medios de visualización para la difusión son imágenes estáticas; y 13% de los Indicadores de la batería base con series de tiempo, se encuentran accesibles/disponible vía web.

 Gobernación del Cauca  OFICINA ASESORA DE PLANEACIÓN	<b>PLAN ESTADÍSTICO TERRITORIAL – PET</b>	<b>CÓDIGO: DE-PL-01</b>
		<b>VERSIÓN: 01</b>
		<b>FECHA: 31-05-2023</b>
		<b>Página 31 de 63</b>

### 3.3.4 Resultados Medición del Desempeño Institucional (2021).

De acuerdo a los resultados de medición del desempeño institucional, el índice de gestión de la información estadística, para la Gobernación del Cauca, es aceptable, debido a que se obtuvo un valor igual a 84,9 sobre un puntaje máximo de 98,3.

**Figura 3.** Índice de Gestión de la información estadística - 2021



Fuente. Información tomada de los Resultados Medición del Desempeño Institucional 2021 - Modelo Integrado de Planeación y Gestión – MIPG<sup>9</sup>. (Función Pública, 2021)


Los índices detallados de las políticas de gestión y desempeño institucional, referentes a la gestión de la información estadística, son los siguientes:

**Tabla 4.** Índices de la política de gestión de la información estadística.

Índice	Puntaje consultado	Valor máximo de referencia
Calidad estadística	81,7	98,6
Fortalecimiento de los registros administrativos	89,2	98,6
Planeación estadística	86,8	98,1

Fuente: los Resultados Medición del Desempeño Institucional 2021 - Modelo Integrado de Planeación y Gestión – MIPG. (Función Pública, 2021)

<sup>9</sup> <https://www.funcionpublica.gov.co/web/mipg/resultados-medicion>

 Gobernación del Cauca  OFICINA ASESORA DE PLANEACIÓN	<b>PLAN ESTADÍSTICO TERRITORIAL – PET</b>	<b>CÓDIGO: DE-PL-01</b>
		<b>VERSIÓN: 01</b>
		<b>FECHA: 31-05-2023</b>
		<b>Página 32 de 63</b>

Frente a las recomendaciones de mejora realizadas por Función pública, la Gobernación del Cauca, proyecta una serie de actividades integradas a los planes de mejoramiento y al plan de acción del PET, con el fin de optimizar su desempeño y cumplir los objetivos en un corto, mediano y largo plazo. (Ver Anexo H)

### 3.4 Análisis de la actividad estadística

A continuación se relaciona la oferta de información estadística para la Gobernación del Cauca:


#### 3.4.1 Operaciones estadísticas – OO.EE.

En el proceso de levantamiento de información se identificaron 14 operaciones estadísticas producidas por 8 dependencias de la Entidad territorial.

**Tabla 5.** Operaciones estadísticas producidas por la Gobernación del Cauca

Ítem	Tema	Entidad responsable	Nombre de operación estadística
1	Nivel, calidad y condiciones de vida	Secretaría de la Mujer	Estadísticas de la mujer en el departamento del Cauca - Observatorio de Asuntos de la Mujer en el Cauca
2	Educación, ciencia, tecnología e innovación	Secretaría de Educación y Cultura	Estadísticas de cobertura educativa para estudio de insuficiencia y limitaciones
3	Educación, ciencia, tecnología e innovación	Secretaría de Educación y Cultura	Estadísticas de seguimiento PAE
4	Educación, ciencia, tecnología e innovación	Secretaría de Educación y Cultura	Estadísticas de proyectos pedagógicos transversales
5	Agricultura, ganadería y pesca	Secretaría de Agricultura y Desarrollo Rural	Cobertura vegetal y usos del suelo actual




 Gobernación del Cauca  OFICINA ASESORA DE PLANEACIÓN	<b>PLAN ESTADÍSTICO TERRITORIAL – PET</b>	<b>CÓDIGO: DE-PL-01</b>
		<b>VERSIÓN: 01</b>
		<b>FECHA: 31-05-2023</b>
		<b>Página 33 de 63</b>

Ítem	Tema	Entidad responsable	Nombre de operación estadística
6	Deporte y recreación	Indeportes	Estadísticas de caracterización de grupos de valor
7	Servicios públicos domiciliarios	EMCASERVICIOS	Estadísticas de cobertura de servicios públicos domiciliarios en la línea de Agua Potable y Saneamiento Básico - APSB
8	Servicios públicos domiciliarios	EMCASERVICIOS	Estadísticas de continuidad de servicios públicos domiciliarios en la línea de Agua Potable y Saneamiento Básico - APSB
9	Servicios públicos domiciliarios	EMCASERVICIOS	Estadísticas de Índice de riesgo de calidad del agua para el consumo humano - IRCA
10	Salud	Secretaría de Salud	Sistema unificado de información en salud ambiental - SUIISA
11	Salud	Secretaría de Salud	Estadística de vigilancia de eventos de salud pública
12	Nivel, calidad y condiciones de vida	Oficina de Gestión Social y asuntos poblacionales	Estadísticas de condiciones de vida de la población joven del departamento
13	Finanzas Públicas y Estadísticas Fiscales	Secretaría de Desarrollo	Centro de estudios económicos
14	Minero energético	Económico y Competitividad	Estadísticas minero energéticas

Fuente. Gobernación del Cauca (Oficina Asesora de Planeación, 2022b)

La identificación y caracterización de las operaciones estadísticas permitió clasificar al 79% en la temática sociodemográfica; y en segundo lugar, el 21% en la temática económica.

 Gobernación del Cauca  <b>OFICINA ASESORA DE PLANEACIÓN</b>	<b>PLAN ESTADÍSTICO TERRITORIAL – PET</b>	<b>CÓDIGO: DE-PL-01</b>
		<b>VERSIÓN: 01</b>
		<b>FECHA: 31-05-2023</b>
		<b>Página 34 de 63</b>

**Gráfica 8.** Operaciones estadísticas del nivel territorial por área temática y tema.



Fuente. Gobernación del Cauca (Oficina Asesora de Planeación, 2022b)

### 3.4.2 Registros administrativos – RR.AA.

Asimismo, se identificaron 14 registros administrativos producidos por 8 dependencias de la Entidad.


**Tabla 6.** Registros administrativos producidos por la Gobernación del Cauca

Ítem	Tema	Responsable	Nombre del registro administrativo
1			Acta de fiscalización, aprehensión de productos de consumo de cervezas, licores, cigarrillo y tabaco.
2	Finanzas públicas y estadísticas fiscales	Secretaría de Hacienda	Declaración y pago de impuesto al consumo: *Impuesto al consumo de licores, vinos, aperitivos y similares *Impuesto al consumo de cigarrillo y tabaco elaborado

 Gobernación del Cauca  OFICINA ASESORA DE PLANEACIÓN	<b>PLAN ESTADÍSTICO TERRITORIAL – PET</b>	<b>CÓDIGO: DE-PL-01</b>
		<b>VERSIÓN: 01</b>
		<b>FECHA: 31-05-2023</b>
		<b>Página 35 de 63</b>

Ítem	Tema	Responsable	Nombre del registro administrativo
			*Impuesto al consumo de cervezas, sifones, refajos y mezclas.
3			Declaración Impuesto de vehículos
4	Agricultura, ganadería y pesca	Secretaría de Agricultura y Desarrollo Rural	Unidades Productivas Agrícolas (UPA) caracterizadas y georreferenciadas.
5	Eventos extremos y desastres	Oficina Asesora para la Gestión de riesgo de desastres	Eventos de fenómenos socio naturales de gestión de riesgo de desastre
6	Deporte y recreación	Indeportes	Caracterización de grupos de valor.
7	Servicios públicos domiciliarios		Registro de prestadores del Servicio Agua Potable y Saneamiento Básico - APSB
8	Servicios públicos domiciliarios	EMCASERVICIOS	Registro de sistema de abastecimiento de agua en la zona rural (Sistema de Información de Agua y Saneamiento Rural - SIASAR)
9	Nivel, calidad y condiciones de vida	Oficina de Gestión Social y asuntos poblacionales	Caracterización de población joven - Programa Avanzando en parche por la juventud del Cauca
10	Nivel, calidad y condiciones de vida		Beneficiarios implementación de recursos Estampilla para el Bienestar del adulto mayor
11	Salud	Secretaría de Salud	Matriz de seguimiento, alertas y situaciones de emergencia
12	Comercio	Secretaría de Desarrollo	Diagnóstico unidades productivas
13	Mínero energético	Económico y Competitividad	Diagnóstico minero ambiental de unidades productivas mineras
14	Agricultura, ganadería y pesca		Diagnóstico organizaciones agroindustriales

Fuente. Gobernación del Cauca (Oficina Asesora de Planeación, 2022b)

 Gobernación del Cauca  <b>OFICINA ASESORA DE PLANEACIÓN</b>	<b>PLAN ESTADÍSTICO TERRITORIAL – PET</b>	<b>CÓDIGO: DE-PL-01</b>
		<b>VERSIÓN: 01</b>
		<b>FECHA: 31-05-2023</b>
		<b>Página 36 de 63</b>

La identificación y caracterización de los registros administrativos permitió definir que siete registros (50%) recogen información concerniente a la temática sociodemográfica; en segundo lugar, está la temática económica, con seis registros (43%); por último, se identificó un registro (7%) dentro de la temática ambiental.


**Gráfica 9.** Número de registros administrativos del nivel territorial por área temática y tema.



Fuente. Gobernación del Cauca (Oficina Asesora de Planeación, 2022b)


**3.4.3 Indicadores estratégicos.**

Se definieron como estratégicos, los indicadores formulados en el Plan Indicativo del Plan de Desarrollo Departamental 2020-2023, y algunos indicadores de la Secretaría de la Mujer definidos por el Observatorio de la Mujer. En este listado hay 17 indicadores de la batería base DANE.


 Gobernación del Cauca  <b>OFICINA ASESORA DE PLANEACIÓN</b>	<b>PLAN ESTADÍSTICO TERRITORIAL – PET</b>	<b>CÓDIGO: DE-PL-01</b>
		<b>VERSIÓN: 01</b>
		<b>FECHA: 31-05-2023</b>
		<b>Página 37 de 63</b>

**Tabla 7.** Indicadores estratégicos


<b>Nro.</b>	<b>Nombre de la entidad</b>	<b>Nombre del indicador</b>
1	Secretaría de Agricultura y Desarrollo Rural	Hogares con Inseguridad Alimentaria
2		Área deforestada
3		Cobertura de áreas de importancia estratégica para la conservación de recursos hídricos.
4		Participación del sector agropecuario en el PIB departamental
5		Cobertura de hectáreas de sistemas productivos con tecnologías sostenibles
6	Oficina de Gestión Social y Asuntos Poblacionales	Participación de Jóvenes en cargos de elección popular
7		Personas con Discapacidad partícipes de las intervenciones asociadas a la inclusión integral
8		Incidencia de la Pobreza Monetaria
9	Secretaría de Desarrollo Económico y Competitividad	Madurez general de gestión del conocimiento del Sistema de Ciencia, Tecnología e Innovación - CTel
10		Formalización de la agroindustria, la minería y el turismo
11	Secretaría de Infraestructura	Déficit de vivienda cualitativo
12		Déficit de vivienda cuantitativo
13		Estado de la red vial a cargo del Departamento
14		Fallecidos por siniestros viales
15		Viviendas con conexión a energía eléctrica
16	Secretaría de Salud	Tasa de fecundidad específica en mujeres adolescentes de 15 a 19 años
17		Tasa específica de fecundidad en adolescentes de 10 a 14 años por cada mil mujeres de 10 a 14 años
18		Tasa de mortalidad por rabia humana.
19		Tasa de mortalidad prematura por Enfermedades crónicas no transmisibles - ECNT (Hipertensión arterial, diabetes, Enfermedad renal crónica)
20		Tasa de Mortalidad por lesiones autoinfligidas intencionalmente: suicidios
21		Prevalencia del consumo de Sustancias Psicoactivas SPA

 Gobernación del Cauca  OFICINA ASESORA DE PLANEACIÓN	<b>PLAN ESTADÍSTICO TERRITORIAL – PET</b>	<b>CÓDIGO: DE-PL-01</b>
		<b>VERSIÓN: 01</b>
		<b>FECHA: 31-05-2023</b>
		Página 38 de 63

Nro.	Nombre de la entidad	Nombre del indicador
22		Prevalencia de sobrepeso y obesidad en niños, niñas y adolescentes de 5 a 18 años
23		Prevalencia de desnutrición aguda en menores de 5 años
24		Incidencia de violencias sexuales y violencias basadas en género en población en general.
25		Tasa de mortalidad materna
26		Cobertura de vacunación en niños y niñas menores de 1 año con terceras dosis de Pentavalente
27		Cobertura de vacunación en niños y niñas de un año con primera dosis de triple viral
28		Cobertura de vacunación en niños y niñas de 5 años con refuerzo de triple viral
29		Incidencia por dengue
30		Incidencia por malaria
31		Éxito terapéutico en pacientes con Tuberculosis
32		Prevalencia de lepra
33		Tasa de mortalidad en emergencias y salud - CRUE
34		Tasa de mortalidad en menores de 5 años (ajustada)
35		Población Asegurada
36		Envejecimiento activo
37		Tasa de mortalidad por Cáncer de Cuello Uterino
38		Prevalencia de infección por VIH en población de 15 a 49 años
39	Secretaría de Gobierno y Participación Social	Reparación integral de las víctimas
40		Consultas previas con protocolización y/o cierre de acuerdos
41		Índice de capacidades organizativas de las comunidades étnicas y campesinas
42		Riesgo de la participación social y política de líderes, lideresas, defensores y defensoras de DDHH
43		Riesgos por Minas Antipersonal, Munición sin Explotar y Artefacto Explosivo Improvisado
44		Tasa de delitos que inciden en la Seguridad Ciudadana
45		Ocurrencia de comportamientos contrarios a la Convivencia Ciudadana


 Gobernación del Cauca  <b>OFICINA ASESORA DE PLANEACIÓN</b>	<b>PLAN ESTADÍSTICO TERRITORIAL – PET</b>	<b>CÓDIGO: DE-PL-01</b>
		<b>VERSIÓN: 01</b>
		<b>FECHA: 31-05-2023</b>
		<b>Página 39 de 63</b>

<b>Nro.</b>	<b>Nombre de la entidad</b>	<b>Nombre del indicador</b>
46		Presencia de Grupo Armado Organizado, Grupo Armado Organizado residual y Grupo Delictivo Organizado
47		Permanencia de Personas en el Proceso de Reincorporación
48		Nivel de participación no electoral
49	EMCASERVICIOS	Cobertura en el servicio público domiciliario de acueducto en la zona urbana
50		Cobertura en el servicio público domiciliario de acueducto en la zona rural
51		Cobertura en el servicio público de alcantarillado en la zona urbana
52		Cobertura en el servicio público de alcantarillado en la zona rural
53		Índice de riesgo de calidad del agua para el consumo humano - IRCA
54		Cobertura en el servicio público de aseo urbano
55		Cobertura en el servicio público de aseo rural
56		INDEPORTES
57	Cobertura en deporte formativo	
58	Cobertura en deporte competitivo	
59	Oficina Asesora para la Gestión de Riesgo de Desastres	Tasa de pérdida de vidas humanas por ocurrencia de emergencias y/o desastres
60	Secretaría de Educación y Cultura	Cobertura neta en educación preescolar
61		Cobertura neta en educación básica
62		Cobertura neta en educación media
63		Cobertura bruta en preescolar
64		Cobertura bruta en básica
65		Cobertura bruta en educación en media
66		Cobertura bruta total
67		Tasa de analfabetismo para población de 15 años y mas
68		Tasa de deserción intra-anual de educación preescolar, básica y media
69		Tasa de repitencia

 Gobernación del Cauca  OFICINA ASESORA DE PLANEACIÓN	<b>PLAN ESTADÍSTICO TERRITORIAL – PET</b>	<b>CÓDIGO: DE-PL-01</b>
		<b>VERSIÓN: 01</b>
		<b>FECHA: 31-05-2023</b>
		<b>Página 40 de 63</b>

<b>Nro.</b>	<b>Nombre de la entidad</b>	<b>Nombre del indicador</b>
70		Cobertura en educación inclusiva
71		Cobertura en transición en el componente de educación inicial de calidad, en el marco de la atención integral
72		Porcentaje de establecimientos educativos oficiales en las categorías A+ y A de las pruebas saber 11
73		Empresas culturales creadas
74		Cobertura en formación artística, cultural y nuevos saberes
75		Cobertura en formación en tradiciones, artes y oficios
76		Sostenibilidad del patrimonio
77		Cobertura del uso y de la apropiación de las Tecnologías de la Información y la Comunicación.
78	Secretaría General	Capacidad de la entidad territorial para fortalecer sus mecanismos de gestión y dirección hacia el mejoramiento de la calidad de vida de la ciudadanía.
79		VP01 Tasa de violencia de pareja en mujeres en el dpto. del Cauca, en comparación con los hombres (mujeres de 10 años en adelante)
80		VI01 Tasa de Violencia intrafamiliar contra niños, niñas y adolescentes (NNA) en el dpto. del Cauca según sexo (entre 0 y 17 años)
81		VI04 Tasa de violencia intrafamiliar contra mujeres adultas mayores en el dpto. del Cauca, en comparación con los hombres (mujeres de 60 años en adelante)
82	Secretaría de la Mujer	VI07 Tasa de violencia intrafamiliar contra otras familiares en el dpto. del Cauca, en comparación con los hombres (mujeres entre 18 y 59 años)
83		H01 Tasa de presuntos homicidios de mujeres y niñas en el dpto. del Cauca
84		FEM01 Número homicidios por circunstancia de feminicidio en el depto. del Cauca
85		FEM02 Tasa de feminicidios en el dpto. del Cauca
86		PP01 Porcentaje de mujeres electas en las alcaldías municipales del departamento del Cauca.
87		PP02 Porcentaje de concejales electas en el departamento del Cauca



 Gobernación del Cauca  OFICINA ASESORA DE PLANEACIÓN	<b>PLAN ESTADÍSTICO TERRITORIAL – PET</b>	<b>CÓDIGO: DE-PL-01</b>
		<b>VERSIÓN: 01</b>
		<b>FECHA: 31-05-2023</b>
		<b>Página 41 de 63</b>

Nro.	Nombre de la entidad	Nombre del indicador
88		PP03 Porcentaje de mujeres electas en la Asamblea Departamental del Cauca
89		VPP03 Número de lideresas sociales, comunitarias y defensoras de derechos humanos asesinadas en el departamento del Cauca
90		PD01 Porcentaje de participación de mujeres en cargos de máximo nivel decisorio del ejecutivo (Secretarías) a nivel departamental y municipal.
91		AE03 Tasa de desempleo según sexo
92		AE05 Porcentaje de personas ocupadas en empleos formales e informales según sexo
93		AE07 Brecha salarial entre hombres y mujeres
94		AE08 Índice de feminidad en la pobreza
95		S01 Tasa de mortalidad por Cáncer de Mama en mujeres
96		S02 Tasa de mortalidad por Cáncer de Cuello Uterino
97		S03 Tasa de mortalidad por VIH/SIDA según sexo
98		S04 Razón de mortalidad materna
99		S05 Tasa de mortalidad general, según sexo
100		CP01 Distribución porcentual de hechos victimizantes según sexo en el marco de la ley 1448

Fuente. Elaboración propia a partir de información tomada del Plan Indicativo del Plan de Desarrollo 42 motivos para Avanzar 2020-2023 y el Observatorio de la Secretaría Departamental de la Mujer.

### 3.5 Fortalezas y debilidades

A continuación, se presentan las principales fortalezas y debilidades identificadas en torno al diagnóstico y caracterización de la información estadística en la Gobernación del Cauca.


#### 3.5.1 Fortalezas

- **A nivel nacional, existe disponibilidad de información estadística con desagregación departamental.** Las entidades productoras de información del orden nacional, tienen

 Gobernación del Cauca  OFICINA ASESORA DE PLANEACIÓN	<b>PLAN ESTADÍSTICO TERRITORIAL – PET</b>	<b>CÓDIGO: DE-PL-01</b>
		<b>VERSIÓN: 01</b>
		<b>FECHA: 31-05-2023</b>
		<b>Página 42 de 63</b>

disponible información estadística con desagregación departamental en temas prioritarios (salud, educación, servicios públicos, calidad de vida); a través de sistemas de información y canales de difusión donde los usuarios pueden consultar diferentes indicadores: TerriData (DNP), Sistema Integrado de Información de la Protección Social (SISPRO – Minsalud), Geovisores temáticos (DANE), Registro Único de Víctimas (RUV), Sistema Integrado de Matrícula (SIMAT), entre otros.

- **A nivel territorial, la Gobernación del Cauca, cuenta con un Sistema de información socioeconómica que permite la accesibilidad a la información estadística.** En el orden departamental existe un sistema de información socioeconómico en el portal web tangara.gov.co, que reúne y publica indicadores del ámbito social, económico y ambiental; genera información estadística estratégica para la toma de decisiones; y potencializa la disponibilidad de información del territorio.
- **Para el diseño, formulación y seguimiento de indicadores, la entidad territorial implementa referentes metodológicos** definidos por entidades del orden nacional como DNP, DANE, y DAFP. Además, se utilizan conceptos estandarizados provenientes de referentes nacionales (DNP- DAFP), leyes, decretos y otras normas, así como referentes internacionales (ODS).
- **La Entidad territorial se encuentra en proceso de implementar lineamientos metodológicos definidos por el DANE** para la gestión de los registros administrativos.
- **La entidad territorial hace uso de registros administrativos propios** para la generación de información estadística. Así mismo, los registros administrativos cuentan con bases de datos (Excel) donde se consolida la información recolectada.
- **Mediante el uso de sistemas de información geográfica,** la Gobernación del Cauca georreferencia y difunde datos, indicadores o estadísticas agregadas que produce o tiene a disposición de los diferentes usuarios en los micrositos disponibles para tal fin.
- Formulación y aprobación de la **Política de Gestión de la información estadística** de la Gobernación del Cauca, en el año 2022.

 Gobernación del Cauca  OFICINA ASESORA DE PLANEACIÓN	<b>PLAN ESTADÍSTICO TERRITORIAL – PET</b>	<b>CÓDIGO: DE-PL-01</b>
		<b>VERSIÓN: 01</b>
		<b>FECHA: 31-05-2023</b>
		<b>Página 43 de 63</b>

- El Plan de Desarrollo Departamental está articulado con el **cumplimiento de los ODS** y se le realiza el seguimiento a través del Plan Indicativo 2020-2023.


**3.5.2 Debilidades**

- **Limitada desagregación geográfica y temática de la información estadística.** Aunque se cuenta con una amplia oferta de información estadística a nivel de indicadores, una debilidad es la desagregación geográfica, pues algunos indicadores solo llegan hasta nivel de departamento o ciudades principales, como es el caso de los indicadores producidos por la Gran Encuesta Integrada de Hogares (GEIH) y la Encuesta de Calidad de Vida (ECV).
- **Baja capacidad de producción de información estadística propia en la entidad territorial.** Son limitados los recursos humanos, tecnológicos y financieros para adelantar y gestionar proyectos que conlleven a la producción de información estadística propia que satisfaga las demandas de información. Además, no hay una continuidad en la producción de información estadística a nivel del territorio, los cuales son un insumo para el seguimiento a las políticas relacionadas con salud, educación, vivienda, empleo, grupos étnicos, entre otros.
- **Débil organización, clasificación y validación de datos e información** para desarrollar análisis descriptivos, predictivos o prospectivos de los resultados de gestión, que permitan determinar el grado de avance de las políticas a cargo de la entidad y adoptar acciones de mejora.
- **Débil conocimiento técnico en temas estadísticos.** Los conceptos en temas relacionados con registros administrativos, proceso estadístico y operaciones estadísticas no son suficientemente apropiados por parte de funcionarios y contratistas de la Gobernación del Cauca.
- **Débil implementación de procesos de producción de información estadística:** nomenclaturas, clasificaciones y conceptos estandarizados definidos por el SEN; así

 Gobernación del Cauca  OFICINA ASESORA DE PLANEACIÓN	<b>PLAN ESTADÍSTICO TERRITORIAL – PET</b>	<b>CÓDIGO: DE-PL-01</b>
		<b>VERSIÓN: 01</b>
		<b>FECHA: 31-05-2023</b>
		<b>Página 44 de 63</b>

como, lineamientos en la organización, clasificación y validación de datos e información para documentar las operaciones estadísticas de la Gobernación del Cauca.

- **Limitada publicación de bases de datos anonimizados** de los registros administrativos, operaciones estadísticas, indicadores o estadísticas agregadas georreferenciadas.
- **La Entidad aplica débilmente metodologías e instrumentos técnicos** (ficha técnica u hoja de vida, diccionario de datos, manual de diligenciamiento) que permitan desarrollar e implementar la planificación estadística. Solo los indicadores establecidos en el Plan Indicativo del Plan de Desarrollo Departamental, cuenta con documentación técnica (ficha metodológica u hoja de vida) que facilite su cálculo e interpretación. Por otro lado, no se cuenta con una documentación metodológica para la recolección y tratamiento de la información, principalmente la relacionada con los registros administrativos y operaciones estadísticas.
- **La entidad no hace uso de gestores de bases de datos** como Oracle, Postgre SQL, SQL Server, MySQL, y Sybase para administrar la información de sus registros administrativos. Asimismo, no se implementa en los procesos de producción de información estadística, los lineamientos para la documentación de metadatos, a partir de los estándares DDI y Dublin Core.
- La entidad territorial dispone de microsítios en su página web u otras páginas para difundir información asociada al **56% de los indicadores de la batería base nacional** (datos contenidos en geovisores, imágenes estáticas o dinámicas). El 44% restante, aunque no se encuentran publicados en microsítios de la Gobernación del Cauca u otras Web, hacen parte del análisis en la toma de decisiones y construcción de propuestas departamentales. Para la entidad territorial, es importante iniciar el proceso de construcción o consolidación de la información respecto a estos indicadores.
- **Falta un mecanismo que indague sobre la satisfacción de los usuarios**, relacionada con las necesidades de información estadística, disponible en los canales de difusión, en términos de calidad, accesibilidad y oportunidad.

 Gobernación del Cauca  OFICINA ASESORA DE PLANEACIÓN	<b>PLAN ESTADÍSTICO TERRITORIAL – PET</b>	<b>CÓDIGO: DE-PL-01</b>
		<b>VERSIÓN: 01</b>
		<b>FECHA: 31-05-2023</b>
		<b>Página 45 de 63</b>

- **Limitada coordinación en la producción de información estadística** de la Gobernación del Cauca, con miras a alcanzar una eficaz planeación territorial.
- **Débil aplicación de lineamientos técnicos de calidad (NTCPE 1000)** relacionada con la producción y difusión de la información estadística en la entidad territorial, así como el Código nacional de buenas prácticas estadísticas.
- **Limitados medios de descargue de la información para los usuarios.** La mayoría de la información encuentran en imagen estática, no descargable en formatos Excel, PDF u otro medio.
- **Débil identificación de riesgos de seguridad y privacidad de la información de la entidad,** así mismo, la implementación y actualización de procedimientos de seguridad y privacidad de la información.
- **Limitada asignación de rubros financieros** para la generación, procesamiento, análisis y difusión de información estadística.
- **Débiles condiciones** de almacenamiento y conservación de la información para la gestión institucional.

### 3.6 Identificación de la problemática central

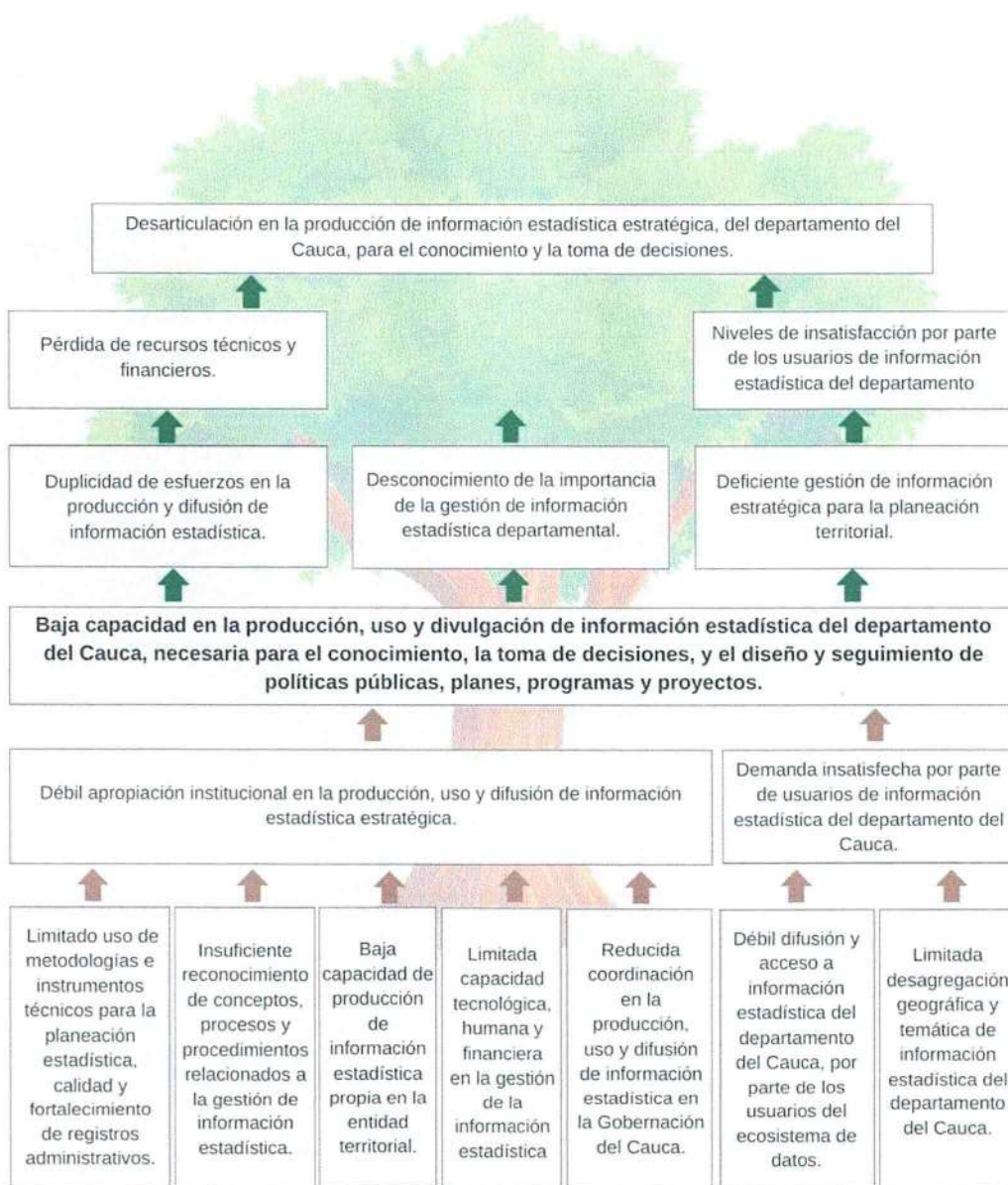
Una vez descritas las fortalezas y las debilidades encontradas en el marco de los procesos de producción, uso y difusión de información estadística en la Gobernación del Cauca, se procedió a identificar la problemática central asociada a la actividad estadística, sus causas y efectos principales, a través del método del marco lógico con el análisis del árbol de problemas, utilizado como referente las metodologías del DNP para la formulación de proyectos.

La identificación de las fortalezas y debilidades en la gestión de información estadística en la Gobernación del Cauca, se hizo a través del análisis de la información recolectada en las 14 dependencias de la Entidad. Asimismo, se integró los resultados del nivel de satisfacción

 Gobernación del Cauca  <b>OFICINA ASESORA DE PLANEACIÓN</b>	<b>PLAN ESTADÍSTICO TERRITORIAL – PET</b>	<b>CÓDIGO: DE-PL-01</b>
		<b>VERSIÓN: 01</b>
		<b>FECHA: 31-05-2023</b>
		<b>Página 46 de 63</b>

de usuarios de información estadística (2022), los resultados del Índice de Capacidad Estadística - ICET (2020), y los resultados de la Medición del Desempeño Institucional (2021).

**Figura 4. Árbol del problema**



Fuente: Gobernación del Cauca (2022)

 Gobernación del Cauca  OFICINA ASESORA DE PLANEACIÓN	<b>PLAN ESTADÍSTICO TERRITORIAL – PET</b>	<b>CÓDIGO: DE-PL-01</b>
		<b>VERSIÓN: 01</b>
		<b>FECHA: 31-05-2023</b>
		<b>Página 47 de 63</b>

**Problema central:** Baja capacidad en la producción, uso y divulgación de información estadística del departamento del Cauca, necesaria para el conocimiento, la toma de decisiones, y el diseño y seguimiento de políticas públicas, planes, programas y proyectos.

**Causas directas:**

- Débil apropiación institucional en la producción, uso y difusión de información estadística estratégica. Esta situación surge a partir del limitado uso de metodologías e instrumentos técnicos para la planeación estadística, calidad y fortalecimiento de registros administrativos; así como, el insuficiente reconocimiento de conceptos, procesos y procedimientos relacionados a la gestión de información estadística. De la misma manera, la baja capacidad de producción de información estadística propia en la entidad territorial; la limitada capacidad tecnológica, humana y financiera en la gestión de la información estadística; y la reducida coordinación en la producción, uso y difusión de información estadística en la Gobernación del Cauca.
- Demanda insatisfecha por parte de usuarios de información estadística del departamento del Cauca. Esta causa se origina a partir de la débil difusión y acceso a información estadística del departamento del Cauca, por parte de los usuarios del ecosistema de datos; así como la limitada desagregación geográfica y temática de información estadística del departamento del Cauca.

**Efectos directos:**

El problema central, a su vez, genera efectos relacionados con la duplicidad de esfuerzos en la producción y difusión de información estadística, el desconocimiento de la importancia de la gestión de información estadística departamental, y una deficiente gestión de información estratégica para la planeación territorial. De esta manera, al nivel institucional se pueden presentar pérdidas de recursos técnicos y financieros, insatisfacción por parte de los usuarios de información estadística del departamento, y la desarticulación en la producción de información estadística estratégica, para el conocimiento y la toma de decisiones.

 <p>Gobernación del Cauca</p> <p>OFICINA ASESORA DE PLANEACIÓN</p>	<p><b>PLAN ESTADÍSTICO TERRITORIAL – PET</b></p>	<p><b>CÓDIGO: DE-PL-01</b></p>
		<p><b>VERSIÓN: 01</b></p>
		<p><b>FECHA: 31-05-2023</b></p>
		<p><b>Página 48 de 63</b></p>

#### 4. PARTE ESTRATÉGICA DEL PLAN

Teniendo en cuenta el diagnóstico en la gestión de la información estadística, se presenta a continuación el objetivo general, los objetivos específicos y las estrategias que se esperan implementar en el plan de acción del Plan Estadístico Territorial (PET) de la Gobernación del Cauca.

##### 4.1 Objetivo general

Fortalecer la producción, uso y divulgación efectiva de información estadística, necesaria para el conocimiento, la toma de decisiones, y el diseño y seguimiento de políticas públicas, planes, programas y proyectos, en el departamento del Cauca.

##### 4.2 Objetivos específicos


**4.2.1 Objetivo específico 1.** Consolidar las capacidades institucionales dirigidas a la producción, uso y difusión de información estadística estratégica para la toma de decisiones.

**Estrategia 1.** Desarrollar capacidades institucionales en la Gobernación del Cauca, que contribuyan a mejorar la actividad estadística y fomenten la cultura y las buenas prácticas estadísticas.

Acciones:

- Incluir en el Sistema Integrado de Gestión – SIG de la Gobernación del Cauca, procedimientos y herramientas para la gestión de información estadística, estratégica para la toma de decisiones.
- Incorporar en el Plan Institucional de Capacitación – PIC de la Gobernación del Cauca, temas relacionados con la producción, uso y difusión de la información estadística estratégica para la toma de decisiones, teniendo en cuenta las normas y estándares en la producción estadística definidos por el SEN – DANE.



 <p>Gobernación del Cauca</p> <p>OFICINA ASESORA DE PLANEACIÓN</p>	<p><b>PLAN ESTADÍSTICO TERRITORIAL – PET</b></p>	<p><b>CÓDIGO: DE-PL-01</b></p>
		<p><b>VERSIÓN: 01</b></p>
		<p><b>FECHA: 31-05-2023</b></p>
		<p><b>Página 49 de 63</b></p>


- Socializar e implementar los lineamientos establecidos en la Política de Gestión de Información Estadística, incluida en MIPG.
- Divulgar conceptos, metodologías e instrumentos técnicos que permitan desarrollar e implementar la planificación estadística; hacer uso y fortalecer los registros administrativos; y generar información estadística de calidad.
- Incluir en los ejercicios de planificación territorial, los recursos humanos, tecnológicos y financieros, requeridos para la producción, uso y difusión de información estadística estratégica para el Departamento.
- Generar lineamientos para incorporar el enfoque diferencial e incluyente en los proyectos estadísticos.
- Establecer recomendaciones de seguridad y privacidad en la gestión de la información estadística estratégica para la toma de decisiones.

**4.2.2 Objetivo específico 2.** Fortalecer los procesos de producción, uso y difusión de la información estadística del departamento del Cauca, estratégica para la toma de decisiones.

**Estrategia 2.** Optimizar los procesos de producción, uso y difusión de indicadores estratégicos para el departamento del Cauca.

Acciones:

- Incrementar la capacidad estadística territorial mediante la adopción de la Línea Base de Indicadores (LBI) nacional.
- Actualizar periódicamente el inventario de indicadores estratégicos teniendo en cuenta el inventario de demandas de información estadística.
- Difundir los indicadores estratégicos en el sitio web de la Gobernación del Cauca y sus subsitios.

 Gobernación del Cauca  <b>OFICINA ASESORA DE PLANEACIÓN</b>	<b>PLAN ESTADÍSTICO TERRITORIAL – PET</b>	<b>CÓDIGO: DE-PL-01</b>
		<b>VERSIÓN: 01</b>
		<b>FECHA: 31-05-2023</b>
		<b>Página 50 de 63</b>

**Estrategia 3** Fortalecer los registros administrativos propios de la Gobernación del Cauca.

Acciones:

- Mantener actualizado y disponible el inventario de registros administrativos de la Gobernación del Cauca.
- Diagnosticar la calidad de los registros administrativos de la Gobernación del Cauca y formular un plan de mejoramiento de ser necesario.
- Implementar la Guía para la anonimización de bases de datos en el Sistema Estadístico Nacional – SEN (DANE)
- Aprovechar los registros administrativos para la producción de estadísticas.
- Difundir registros administrativos y bases de datos consolidadas anonimizadas en el sitio web de la Gobernación del Cauca y sus subsitios.

**Estrategia 4.** Optimizar los procesos de producción, uso y difusión de las operaciones estadísticas de la Gobernación del Cauca.

Acciones:

- Mantener actualizado y disponible el inventario de operaciones estadísticas de la Gobernación del Cauca.
- Fortalecer las operaciones estadísticas actuales o generar nuevas operaciones estadísticas.
- Difundir las operaciones estadísticas en el sitio web de la Gobernación del Cauca y sus subsitios.

**Estrategia 5.** Priorizar las demandas de información insatisfecha.

Acciones:

- Generar instancias de articulación (mesas sectoriales, comités estadísticos) con otros productores y usuarios del departamento que permitan el intercambio de información, y la definición de proyectos para suplir las demandas de información insatisfechas

 Gobernación del Cauca  <b>OFICINA ASESORA DE PLANEACIÓN</b>	<b>PLAN ESTADÍSTICO TERRITORIAL – PET</b>	<b>CÓDIGO: DE-PL-01</b>
		<b>VERSIÓN: 01</b>
		<b>FECHA: 31-05-2023</b>
		<b>Página 51 de 63</b>

**Estrategia 6.** Potencializar el uso del Sistema de Información socioeconómico del departamento del Cauca “Tángara”

Acciones:


- Dinamizar el Sistema de Información Socioeconómico del Cauca “Tángara”, para centralizar información estadística del departamento del Cauca y facilitar la toma de decisiones, así como la difusión de la misma.
- Generar mecanismos de articulación y cooperación entre las entidades (dependencias) productoras y usuarias de información del departamento del Cauca para promover el acceso y oportunidad a la información estadística.

**4.2.3 Objetivo específico 3.** Incrementar la satisfacción de las necesidades de información estadística insatisfechas o satisfechas parcialmente

**Estrategia 7.** Generar un mecanismo permanente que indague sobre la satisfacción del usuario de información estadística del departamento.

Acciones:


- Evaluar la satisfacción de los requerimientos de información estadística.
- Indagar con los usuarios, si la información estadística disponible en las plataformas o canales de difusión de la Gobernación del Cauca, satisfacen sus necesidades.

 Gobernación del Cauca  OFICINA ASESORA DE PLANEACIÓN	<b>PLAN ESTADÍSTICO TERRITORIAL – PET</b>	<b>CÓDIGO: DE-PL-01</b>
		<b>VERSIÓN: 01</b>
		<b>FECHA: 31-05-2023</b>
		<b>Página 52 de 63</b>

**4.3 Plan de acción Gobernación del Cauca 2023 - 2024**

**Tabla 8.** Plan de acción del PET - Gobernación del Cauca 2023-2024.

<p><b>Objetivo específico 1.</b> Consolidar las capacidades institucionales dirigidas a la producción, uso y difusión de información estadística estratégica para la toma de decisiones.</p>				
<p><b>Estrategia 1.</b> Desarrollar capacidades institucionales en la Gobernación del Cauca, que contribuyan a mejorar la actividad estadística y fomenten la cultura y las buenas prácticas estadísticas.</p>				
Acción	Meta	Indicadores	Responsable	Fecha limite
Incluir en el Sistema Integrado de Gestión – SIG de la Gobernación del Cauca, procedimientos y herramientas para la gestión de información estadística, estratégica para la toma de decisiones.	1 PET formulado, aprobado y divulgado. 1 procedimiento formulado y aprobado. 6 herramientas para la gestión de la información estadística adaptados y aprobados. (Manuales, fichas técnicas, formularios)	Número de procedimientos aprobados.  Número de herramientas técnicas formuladas y aprobadas.	*Grupo Sistemas de información *Grupo Gestión Organizacional	Nov 2023
Incorporar en el Plan Institucional de Capacitación – PIC de la Gobernación del Cauca, temas relacionados con la producción, uso y difusión de la información estadística estratégica para la toma de decisiones, teniendo en cuenta las normas y estándares en la producción estadística definidos por el SEN – DANE.	Incorporación del tema “Gestión de la información estadística” en el PIC de la Gobernación del Cauca.	Temas incluidos en el PIC.	*Grupo Sistemas de información *Área talento humano	Oct 2023

 Gobernación del Cauca  <b>OFICINA ASESORA DE PLANEACIÓN</b>	<b>PLAN ESTADÍSTICO TERRITORIAL – PET</b>	<b>CÓDIGO: DE-PL-01</b>
		<b>VERSIÓN: 01</b>
		<b>FECHA: 31-05-2023</b>
		<b>Página 53 de 63</b>

Socializar e implementar los lineamientos establecidos en la Política de Gestión de Información Estadística, incluida en MIPG.	Socialización de la PGIE en 14 dependencias de la Gobernación del Cauca.	Número de dependencias participantes en la socialización.	*Grupo sistemas de información y *Grupos de trabajo relacionados.	Oct 2023
Divulgar conceptos, metodologías e instrumentos técnicos que permitan desarrollar e implementar la planificación estadística; hacer uso y fortalecer los registros administrativos; y generar información estadística de calidad.	14 divulgaciones de conceptos, metodologías e instrumentos técnicos en la Gobernación del Cauca.	Número mesas técnicas de trabajo realizadas  Número de email enviados	*Grupo sistemas de información y *Grupos de trabajo relacionados.	Nov 2023 - 2024
Incluir en los ejercicios de planificación territorial, los recursos humanos, tecnológicos y financieros, requeridos para la producción, uso y difusión de información estadística estratégica para el Departamento.	Identificación de requerimientos humanos, tecnológicos y financieros en 14 dependencias de la Entidad.	Requerimientos presentados en documentos de planeación territorial	*Oficina Asesora de Planeación	Ago 2023 - 2024
Generar lineamientos para incorporar el enfoque diferencial e incluyente en los proyectos estadísticos.	1 documento técnico con lineamientos establecidos.	Número de documentos formulado	*Grupo sistemas de información	Oct 2023
Establecer recomendaciones de seguridad y privacidad en la gestión de la información estadística estratégica para la toma de decisiones.	1 documento con recomendaciones establecidas	Número de documentos elaborado	*Grupo sistemas de información *Grupo gestión tecnológica	Oct 2023

 Gobernación del Cauca  OFICINA ASESORA DE PLANEACIÓN	<b>PLAN ESTADÍSTICO TERRITORIAL – PET</b>	<b>CÓDIGO: DE-PL-01</b>
		<b>VERSIÓN: 01</b>
		<b>FECHA: 31-05-2023</b>
		<b>Página 54 de 63</b>


**Objetivo específico 2.** Fortalecer los procesos de producción, uso y difusión de la información estadística del departamento del Cauca, estratégica para la toma de decisiones.

**Estrategia 2.** Optimizar los procesos de producción, uso y difusión de indicadores estratégicos para el departamento del Cauca.

Acción	Meta	Indicadores	Responsable	Tiempo
Incrementar la capacidad estadística territorial mediante la adopción de la Línea Base de Indicadores (LBI) nacional.	Mínimo 50 indicadores de la LBI adaptados en la gestión de la información del Departamento	# de indicadores de la LBN adaptados en la Entidad.	*Grupo sistemas de información y *Grupos de trabajo relacionados.	Oct 2023
Actualizar periódicamente el inventario de indicadores estratégicos teniendo en cuenta el inventario de demandas de información estadística.	Inventario de indicadores actualizado	Número de indicadores actualizados o creados	*Grupo sistemas de información y *Grupos de trabajo relacionados.	Nov 2023 - 2024
Difundir los indicadores estratégicos en el sitio web de la Gobernación del Cauca y sus subsitios.	Indicadores estratégicos difundidos en sitios o subsitios web de la Gobernación del Cauca.	Número de indicadores estratégicos difundidos oportunamente	*Grupo sistemas de información y *Grupos de trabajo relacionados.	Nov 2023 - 2024

**Estrategia 3.** Fortalecer los registros administrativos propios de la Gobernación del Cauca.

Acción	Meta	Indicadores	Responsable	Tiempo
Mantener actualizado y disponible el inventario de registros administrativos de la Gobernación del Cauca.	1 inventario de registros administrativos actualizado	Número de registros administrativos actualizados o creados	*Grupo sistemas de información y *Grupos de trabajo relacionados.	Nov 2023 - 2024
Diagnosticar la calidad de los registros administrativos de la Gobernación del Cauca y formular un plan de mejoramiento de ser necesario.	14 diagnósticos de calidad de los RR.AA propios gestionados	Número de diagnósticos de RR.AA gestionados	*Grupo sistemas de información y *Grupos de trabajo relacionados.	Nov 2023 - 2024

 Gobernación del Cauca  <b>OFICINA ASESORA DE PLANEACIÓN</b>	<b>PLAN ESTADÍSTICO TERRITORIAL – PET</b>	<b>CÓDIGO: DE-PL-01</b>
		<b>VERSIÓN: 01</b>
		<b>FECHA: 31-05-2023</b>
		<b>Página 55 de 63</b>

Implementar la Guía para la anonimización de bases de datos en el Sistema Estadístico Nacional – SEN (DANE)	1 guía para la anonimización de bases de datos formulada y difundida. 6 mesas técnicas realizadas	Número de mesas técnicas realizadas	*Grupo sistemas de información y *Grupos de trabajo relacionados.	Nov 2023 - 2024
Aprovechar los registros administrativos para la producción de estadísticas.	4 producciones estadísticas realizadas y difundidas	Número de producciones estadísticas realizadas y difundidas	*Grupo sistemas de información y *Grupos de trabajo relacionados.	Nov 2023 - 2024
Difundir registros administrativos y bases de datos consolidadas anonimizadas en el sitio web y sus subsitios.	2 registros administrativos y bases de datos anonimizadas, difundida en sitios o aplicaciones web institucionales	Número de registros administrativos y bases de datos difundidos	*Grupo sistemas de información y *Grupos de trabajo relacionados.	Nov 2023 - 2024


**Estrategia 4.** Optimizar los procesos de producción, uso y difusión de las operaciones estadísticas de la Gobernación del Cauca.

<b>Acción</b>	<b>Meta</b>	<b>Indicadores</b>	<b>Responsable</b>	<b>Tiempo</b>
Mantener actualizado y disponible el inventario de operaciones estadísticas de la Gobernación del Cauca.	1 inventario de operaciones estadísticas actualizado	Número de registros administrativos actualizados o creados	*Grupo sistemas de información y *Grupos de trabajo relacionados.	Nov 2023 - 2024
Fortalecer las operaciones estadísticas actuales o generar nuevas operaciones estadísticas.	14 operaciones estadísticas fortalecidas con inclusión de nuevas variables, la elaboración de documentos que describan el proceso estadístico (ficha metodológica), la	Número de operaciones estadísticas fortalecidas	*Grupo sistemas de información y *Grupos de trabajo relacionados.	Nov 2023 - 2024

 Gobernación del Cauca  <b>OFICINA ASESORA DE PLANEACIÓN</b>	<b>PLAN ESTADÍSTICO TERRITORIAL – PET</b>	<b>CÓDIGO: DE-PL-01</b>
		<b>VERSIÓN: 01</b>
		<b>FECHA: 31-05-2023</b>
		<b>Página 56 de 63</b>

	estandarización de conceptos y clasificaciones.			
Difundir las operaciones estadísticas en el sitio web de la Gobernación del Cauca y sus subsitios.	4 operaciones estadísticas difundidas en sitios o aplicaciones web institucionales	Número de operaciones estadísticas difundidas	*Grupo sistemas de información y *Grupos de trabajo relacionados.	Nov 2023 - 2024
<b>Estrategia 5. Priorizar las demandas de información insatisfecha.</b>				
<b>Acción</b>	<b>Meta</b>	<b>Indicadores</b>	<b>Responsable</b>	<b>Tiempo</b>
Generar instancias de articulación (mesas sectoriales, comités estadísticos) con otros productores y usuarios del departamento que permitan el intercambio de información, y la definición de proyectos para suplir las demandas de información insatisfechas	6 mesas de trabajo realizadas con otros productores y usuarios de información estadística	Número de mesas de trabajo realizadas	*Grupo sistemas de información y *Productores y usuarios de información estadística	Nov 2023 - 2024
<b>Estrategia 6. Potencializar el uso del Sistema de Información socioeconómico del departamento del Cauca "Tángara"</b>				
<b>Acción</b>	<b>Meta</b>	<b>Indicadores</b>	<b>Responsable</b>	<b>Tiempo</b>
Dinamizar el Sistema de Información Socioeconómico del Cauca "Tángara", para centralizar información estadística del departamento del Cauca y facilitar la toma de decisiones, así como la difusión de la misma.	Difusión de indicadores estratégicos, RR.AA y OO.EE.	Número de indicadores, RR.AA y OO.EE difundidas en el portal Tangara	Grupo sistemas de información	Nov 2023 - 2024
Generar mecanismos de articulación y cooperación entre las entidades (dependencias) productoras y usuarias de información del	Creación del Consejo Departamental de Estadística (CODE).	Número de convenios creados	Grupo sistemas de información	Oct 2023



 Gobernación del Cauca  <b>OFICINA ASESORA DE PLANEACIÓN</b>	<b>PLAN ESTADÍSTICO TERRITORIAL – PET</b>			<b>CÓDIGO: DE-PL-01</b>
				<b>VERSIÓN: 01</b>
				<b>FECHA: 31-05-2023</b>
				<b>Página 57 de 63</b>

departamento del Cauca para promover el acceso y oportunidad a la información estadística.				
--	--	--	--	--

<b>Objetivo específico 3.</b> Incrementar la satisfacción de las necesidades de información estadística insatisfechas o satisfechas parcialmente.				
<b>Estrategia 7.</b> Generar un mecanismo permanente que indague sobre la satisfacción del usuario de información estadística del departamento.				
<b>Acción</b>	<b>Meta</b>	<b>Indicadores</b>	<b>Responsable</b>	<b>Tiempo</b>
Evaluar la satisfacción de los requerimientos de información estadística.	Medición de la satisfacción de los usuarios de la información estadística disponible	Nivel de satisfacción	Grupo sistemas de información	Ago 2023 Ago 2024
Indagar con los usuarios, si la información estadística disponible en las plataformas o canales de difusión de la Gobernación del Cauca, satisfacen sus necesidades.	Medición de la satisfacción de los usuarios de la información estadística disponible	Nivel de satisfacción	Grupo sistemas de información	Ago 2023 Ago 2024

Fuente: Gobernación del Cauca (2022)

 Gobernación del Cauca  OFICINA ASESORA DE PLANEACIÓN	<b>PLAN ESTADÍSTICO TERRITORIAL – PET</b>	<b>CÓDIGO: DE-PL-01</b>
		<b>VERSIÓN: 01</b>
		<b>FECHA: 31-05-2023</b>
		<b>Página 58 de 63</b>

## GLOSARIO

**Enfoque diferencial:** Método de análisis que permite obtener y difundir información sobre grupos poblacionales con características particulares en razón de su edad, género, pertenencia étnica, discapacidad, entre otras; para guiar la toma de decisiones públicas y privadas. (DANE, 2019)

**Estadística oficial:** Se consideran estadísticas oficiales, aquellas producidas y difundidas por las entidades integrantes del Sistema Estadístico Nacional (SEN), que permiten conocer la situación económica, demográfica, ambiental, social, y cultural de acuerdo con el nivel de desagregación territorial de la operación estadística, para la toma de decisiones y que cumplen las condiciones y características establecidas en el artículo 2.2.3.4.1 del presente Decreto. También constituyen estadísticas oficiales, las producidas por el Departamento Administrativo Nacional de Estadística — DANE, en el cumplimiento de sus funciones. (DANE, 2019)

**Indicador:** expresión cualitativa o cuantitativa observable y verificable, que permite describir características, comportamientos, o fenómenos de la realidad, a través de la medición de una variable o la relación entre variables. (DANE, 2021)

**Información estadística:** Conjunto de resultados y la documentación que los soporta, los cuales se obtienen de las operaciones estadísticas y que describen o expresan características sobre un elemento, fenómeno u objeto de estudio. (DANE, 2019)

**Línea Base de Indicadores (LBI):** Conjunto de indicadores organizados temáticamente en función de necesidades de información previamente identificadas, que permiten comparar los logros o avances de un hecho determinado, respecto a un año de referencia. (DANE, 2020b)

**Metadatos:** Información necesaria para el uso e interpretación de las estadísticas. Los metadatos describen la conceptualización, calidad, generación, cálculo y características de un conjunto de datos estadísticos. (DANE, 2019)

 <p>Gobernación del Cauca</p> <p>OFICINA ASESORA DE PLANEACIÓN</p>	<p><b>PLAN ESTADÍSTICO TERRITORIAL – PET</b></p>	<p><b>CÓDIGO: DE-PL-01</b></p>
		<p><b>VERSIÓN: 01</b></p>
		<p><b>FECHA: 31-05-2023</b></p>
		<p><b>Página 59 de 63</b></p>

**Microdatos:** Corresponde a los datos sobre las características asociadas a las unidades de observación que se encuentran consolidadas en una base de datos. (DANE, 2019)

**Operación estadística:** Conjunto de procesos y actividades que comprende la identificación de necesidades, diseño, construcción, recolección o acopio, procesamiento, análisis, difusión y evaluación, el cual conduce a la producción de información estadística sobre un tema de interés nacional y/o territorial. (DANE, 2019)

**Plan Estadístico Territorial (PET):** Instrumento de planeación en el cual se definen objetivos, estrategias y acciones que facilitan el seguimiento y la evaluación de políticas públicas, planes y programas a nivel nacional y territorial para la toma de decisiones. Los principales beneficios que aporta en las entidades la formulación y la ejecución de planes estadísticos se orientan a: Identificar y organizar la información estadística producida; determinar las necesidades de información prioritaria que no han sido satisfechas; identificar las fortalezas y los aspectos por mejorar de la actividad estadística; definir objetivos de mediano plazo, y trazar estrategias dirigidas al fortalecimiento institucional; trazar estrategias dirigidas al fortalecimiento de la producción de información estadística y la generación de nuevas estadísticas. (DANE, 2020b)


**Proceso estadístico:** Conjunto sistemático de actividades encaminadas a la producción de estadísticas, entre las cuales están comprendidas: la detección de necesidades de información, el diseño, la construcción, la recolección, el procesamiento, el análisis, la difusión y la evaluación. (DANE, 2019)

**Registro administrativo:** Conjunto de datos que contiene la información recogida y conservada por entidades y organizaciones en el cumplimiento de sus funciones o competencias misionales u objetos sociales. De igual forma, se consideran registros administrativos las bases de datos con identificadores únicos asociados a números de identificación personal, números de identificación tributaria u otros, los datos geográficos que permitan identificar o ubicar espacialmente los datos, así como los listados de unidades y transacciones administrados por los miembros del SEN. (DANE, 2019)

 Gobernación del Cauca  OFICINA ASESORA DE PLANEACIÓN	<b>PLAN ESTADÍSTICO TERRITORIAL – PET</b>	<b>CÓDIGO: DE-PL-01</b>
		<b>VERSIÓN: 01</b>
		<b>FECHA: 31-05-2023</b>
		<b>Página 60 de 63</b>


**Registro estadístico:** Base de datos resultante de la transformación o integración de uno o varios registros administrativos que se realiza para satisfacer necesidades estadísticas. Dentro de esta definición, se encuentran los registros estadísticos de personas, inmuebles, empresas y actividades, entre otros. (DANE, 2019)

**Sistema Estadístico Nacional — SEN:** Conjunto articulado de componentes que garantizan la producción y difusión de las estadísticas oficiales a nivel nacional y territorial que requiere el país, de manera organizada y sistemática. Sus componentes son las entidades y organizaciones productoras de información estadística y responsables de registros administrativos, los usuarios, los procesos e instrumentos técnicos para la coordinación, así como las políticas, principios, fuentes de información, infraestructura tecnológica y talento humano necesarios para su funcionamiento. (DANE, 2019)

 Gobernación del Cauca  OFICINA ASESORA DE PLANEACIÓN	<b>PLAN ESTADÍSTICO TERRITORIAL – PET</b>	<b>CÓDIGO: DE-PL-01</b>
		<b>VERSIÓN: 01</b>
		<b>FECHA: 31-05-2023</b>
		<b>Página 61 de 63</b>

### REFERENCIAS BIBLIOGRÁFICAS

- DANE. (2019). *Decreto 2404 de 2019*.  
<https://www.dane.gov.co/files/acerca/Normatividad/decretos/DECRETO-2404-DE-2019.pdf>
- DANE. (2020a). *Índice de Capacidad Estadística Territorial (ICET)*.  
<https://www.dane.gov.co/index.php/estadisticas-por-tema/informacion-regional/indice-de-capacidad-estadistica-territorial-icet>
- DANE. (2020b). *Metodología para el desarrollo de Planes estadísticos* (pp. 1-75).  
<https://www.dane.gov.co/files/sen/planificacion/metodologia/metodologia-desarrollo-planes-estadisticos.pdf>
- DANE. (2021). *Política de Gestión de la Información Estadística (MIPG)*.  
[https://www.funcionpublica.gov.co/documents/28587410/34299885/Politica+Gesti%00n+de+la+Informaci%00n+Estadistica+23\\_08\\_2021.pdf/96d0dc0b-1b2d-0bb7-7fc6-0bb19eea1f4d?t=1630339856328](https://www.funcionpublica.gov.co/documents/28587410/34299885/Politica+Gesti%00n+de+la+Informaci%00n+Estadistica+23_08_2021.pdf/96d0dc0b-1b2d-0bb7-7fc6-0bb19eea1f4d?t=1630339856328)
- DANE. (2022). *Formulación del Plan Estadístico del Departamento del Cauca*.
- Función Pública. (2021). *Resultados Medición del Desempeño Institucional*.  
<https://app.powerbi.com/view?r=eyJrljoiZTgwYTg4NGMtZGZhMy00YmEOLWl0ZWltN2FjYmUxMDQ1MwYyYliwidCI6IjU1MDNhYWMyLTdhMTUtNDZhZi1iNTIwLTJhNjc1YWQxZGYxNiIsImMiOiR9&pageName=ReportSection396d1cd03a850a004c59>
- Gobernación del Cauca. (2020). *Plan de Desarrollo Departamental “42 motivos para avanzar” 2020-2023*.  
[https://www.cauca.gov.co/NuestraGestion/PlaneacionGestionyControl/Plan de Desarrollo Departamental 2020 - 2023.pdf](https://www.cauca.gov.co/NuestraGestion/PlaneacionGestionyControl/Plan%20de%20Desarrollo%20Departamental%202020-2023.pdf)
- Oficina Asesora de Planeación. (2022a). *Formulario satisfacción de usuarios de información estadística*.
- Oficina Asesora de Planeación. (2022b). *Oferta de información estadística*.
- Oficina Asesora de Planeación. (2022c). *Requerimientos de información satisfechos e insatisfechos a partir de la base de demandas*.

 Gobernación del Cauca  <b>OFICINA ASESORA DE PLANEACIÓN</b>	<b>PLAN ESTADÍSTICO TERRITORIAL – PET</b>	<b>CÓDIGO: DE-PL-01</b>
		<b>VERSIÓN: 01</b>
		<b>FECHA: 31-05-2023</b>
		<b>Página 62 de 63</b>

## ANEXOS

**Anexo A.** Requerimientos de información satisfechos e insatisfechos a partir de la base de demandas.

**Anexo B.** Resultados formulario satisfacción de usuarios de información estadística.

**Anexo C.** Resultados Índice de Capacidad Estadística Territorial - ICET 2020 – Gobernación del Cauca.

**Anexo D.** Resultados Medición del Desempeño Institucional 2021.


**Anexo E.** Inventario de operaciones estadísticas.

**Anexo F.** Inventario de registros administrativos.

**Anexo G.** Línea Base de Indicadores departamento del Cauca.

**Anexo H.** Acciones frente a recomendaciones de mejora realizadas por Función pública (2021)

**Anexo I.** Informe de diagnóstico y plan de mejoramiento RR.AA.

 Gobernación del Cauca  OFICINA ASESORA DE PLANEACIÓN	<b>PLAN ESTADÍSTICO TERRITORIAL – PET</b>	<b>CÓDIGO: DE-PL-01</b>
		<b>VERSIÓN: 01</b>
		<b>FECHA: 31-05-2023</b>
		<b>Página 63 de 63</b>

**CONTROL DE CAMBIOS AL DOCUMENTO**

Versión	Fecha DD/MM/AAAA	Descripción de cambios	Responsable del cambio
01	31/05/2023	No aplica para la primera versión	N.A.
<b>ELABORADO POR:</b>		<b>REVISADO POR:</b>	<b>APROBADO POR:</b>
Firma:  Nombre: <b>Carmen Yaneth Piamba M.</b>  Cargo: Contratista – Oficina Asesora de Planeación  Fecha: 31/03/2023		Firma:  Nombre: <b>Sandra Ximena Ante Molina</b>  Cargo: Profesional universitario - Gestión organizacional  Fecha: 02/05/2023	
Apoyo a la elaboración		Apoyo de la revisión	
Firma:  Nombre: <b>Nelly Amparo Jurado Moreno</b>  Cargo: Contratista - Tángara		Firma:  Nombre: <b>Wilson Javier Diago Imbachi</b>  Cargo: Técnico Administrativo – Oficina Asesora de Planeación	
Apoyo en la aprobación		Firma: Nombre:    Cargo:	