

CAUCA

UNA MIRADA AL DESARROLLO SOSTENIBLE

Edición N°02
Diciembre de 2023



42 Motivos
para avanzar



Tángara
Sistema de información
socioeconómica del Cauca



Observatorio de Objetivos
de Desarrollo Sostenible
en el Cauca



**Observatorio de Objetivos
de Desarrollo Sostenible
en el Cauca**

Elías Larrahondo Carabalí

Gobernador del Cauca

Edwin Lasso Zapata

Jefe Oficina Asesora de Planeación

Wilson Javier Diago Imbachi

Líder grupo interno Sistemas de Información

Directora

Nelly Jurado Moreno

Coordinadora del Sistema de Información Socioeconómica del Cauca - **TÁNGARA**

Astrid Ximena Cabrera Toro

Coordinadora Editorial

Grupo Investigativo

Autores

Nelly Jurado Moreno

María de Lourdes Martínez

Salomón Melenje Muñoz

Marlene Valencia Dorado

Kevin Castro

Centro de Estudios Económicos
Gobernación del Cauca

Prologuista

Álvaro Javier Riascos

Enlace territorial - Programa de las Naciones Unidas para el Desarrollo - PNUD Cauca

Autores Docentes Universitarios

Victoria Eugenia Pino Terán

Leidy Consuelo Torres Collazos

Unicomfaucauca

Oscar Raúl Ospina

Universidad del Cauca

Juan Pablo Prado Medina

Corporación Universitaria Autónoma del Cauca

Julián Andrés Mera Paz

Mario Alejandro Enríquez Ponce

Unicooperativa de Colombia

Ninfa Rosa Mejía Flórez

Universidad Antonio Nariño

Beatriz Natalia Morealevs Fernández

Universidad Nacional Abierta y a Distancia

Michael López Cepeda

Servicio Nacional de Aprendizaje SENA
Regional Cauca

Agradecimientos especiales

Daniel Luna Fals

Economista, Master en Empresa Internacional y Comercio Exterior

Diseño y Diagramación

Constanza Muñoz Muñoz

Oscar Julian Estrada Caicedo



UNA MIRADA AL DESARROLLO SOSTENIBLE

CONTENIDO



INTRIDUCCIÓN.....	02
DATOS GENERALES.....	02



ESFERA PERSONAS.....	04
-----------------------------	-----------

TEMA 1. Educación, ciencia, tecnología e innovación

- 1.1. Cobertura neta en educación
- 1.2. Tasa de deserción
- 1.3. Inasistencia escolar en población de 6 a 16 años
- 1.4. Tasa de cobertura en educación superior
- 1.5. Tasa de tránsito inmediato a la educación superior
- 1.6. Matriculas en educación superior
- 1.7. Tasa de analfabetismo para la población de 15 años y más
- 1.8. Matriculas oficiales con conexión a internet.

TEMA 2. Condiciones de pobreza

- 2.1. Índice de Pobreza Multidimensional
- 2.2. Incidencia de la Pobreza Monetaria
- 2.3. Incidencia de la Pobreza Monetaria Extrema

TEMA 3. Salud

- 3.1. Tasas de fecundidad
- 3.2. Cobertura de vacunación
- 3.3. Desnutrición en menores de 5 años
- 3.4. Casos de mortalidad por tipo de causa
- 3.5. Número de casos de mortalidad materna
- 3.6. Tasa de mortalidad en menores de 5 años
- 3.7. Población afiliada al sistema de seguridad social en salud
- 3.8. Prevalencia de desnutrición crónica en menores de 5 años

TEMA 4. Delitos

- 4.1. Delitos sexuales por 100.000 habitantes
- 4.2. Tasa de mortalidad por lesiones auto infligidas intencionalmente
- 4.3. Femicidios por cada 100.000 mujeres
- 4.4. Vocación agrícola en cultivos permanentes y transitorios

ANÁLISIS ESFERA PERSONAS.....	9
--------------------------------------	----------



ESFERA PLANETA.....	10
----------------------------	-----------

TEMA 1. Servicios Públicos Domiciliarios

- 1.1. Acceso a servicios públicos

TEMA 2. Recursos ambientales y su uso

- 2.1. Cobertura de bosques en el departamento
- 2.2. Hectáreas en zonas en reserva forestal
- 2.3. Hectáreas de recurso hídrico en el departamento
- 2.4. Hectáreas de zonas reforestadas en el departamento
- 2.5. Hectáreas deforestadas en el departamento

TEMA 3. Protección, gestión, participación y acción ciudadana ambiental

- 3.1. Hectáreas destinadas a restauración
- 3.2. Hectáreas protegidas
- 3.3. Especies de flora y fauna críticamente amenazadas

TEMA 4. Condiciones y calidad ambiental

- 4.1. Emisiones totales de gases efecto invernadero

TEMA 5. Eventos extremos y desastres

- 5.1. Total eventos de desastres - 2023
- 5.2. Personas afectadas a causa de eventos recurrentes

TEMA 6. Residuos

- 6.1. Residuos sólidos dispuestos adecuadamente
 - 6.2. Hogares que clasifican las basuras, por tipo de material
- | | |
|----------------------|-----------|
| ANÁLISIS..... | 12 |
|----------------------|-----------|



ESFERA PROSPERIDAD.....	13
--------------------------------	-----------

TEMA 1. Nivel y condiciones de vida

- 1.1. Necesidades Básicas Insatisfechas (NBI)
- 1.2. Población del departamento registrada en SISBEN
- 1.3. Déficit de Vivienda

TEMA 2. Actividad política y asociativa

- 2.1. Índice departamental de competitividad
- 2.2. Índice departamental de innovación

TEMA 3. Cuentas económicas

- 3.1. Participación del PIB departamental en el PIB nacional
- 3.2. Composición del PIB departamental
- 3.3. Participación laboral del PIB por actividad económica
- 3.4. Mercado laboral por departamentos año 2022
- 3.5. Tasa global de participación, ocupación y desempleo Cauca 2012 -2022
- 3.6. Tasa de desempleo Cauca por sexo
- 3.7. Distribución porcentual de los ocupados jóvenes (15 a 28 años) Popayán

TEMA 4. Tejido empresarial

- 3.1. Número de empresas constituidas en el departamento

TEMA 5. Producción minera

- 6.1. Estado de la red vial del departamento

ANÁLISIS ESFERA PROSPERIDAD.....	17
---	-----------



ESFERA PAZ, JUSTICIA E INSTITUCIONES SÓLIDAS.....	18
--	-----------

TEMA 1. Seguridad y defensa

- 1.1. Tasa de homicidios
- 1.2. Hurto a personas
- 1.3. Hurto a vehículos motorizados
- 1.4. Tasa de violencia interpersonal
- 1.5. Violencia Intrafamiliar
- 1.6. Muertes por eventos de transporte
- 1.7. Acumulado de víctimas por hecho victimizante
- 1.8. Líderes sociales asesinados
- 1.9. Masacres cometidas en el departamento
- 1.10. Población desvinculada de grupos armados ilegales / reincorporados

TEMA 2. Actividad política y asociativa

- 2.1. Medición de desempeño a nivel departamental
- 2.2. Índice de gobierno abierto en Cauca
- 2.3. Participación electoral
- 2.4. Eficiencia de la justicia
- 2.5. Productividad de la justicia

ANÁLISIS ESFERA PAZ, JUSTICIA E INSTITUCIONES SÓLIDAS.....	20
---	-----------



ESFERA ALIANZAS.....	21
ANÁLISIS.....	22



TÁNGARA.....	24
OBSERVATORIO DE OBJETIVOS DE DESARROLLO SOSTENIBLE.....	24

Caucanas y caucanos:

Es muy grato para el Gobierno Departamental “42 Motivos para Avanzar”, cerrar nuestro período de gobierno 2020-2023, entregando insumos valiosos como la segunda edición de la revista “Cauca una mirada al desarrollo sostenible”, que contiene 65 indicadores agrupados en 5 esferas llamadas 5P, las cuales representan las prioridades de la Agenda 2030 y se convierten en un modo de organización, que ayuda a presentar mejor los 17 objetivos que la forman. Esta cartilla es producto del Observatorio de Objetivos de Desarrollo Sostenibles para el departamento del Cauca, liderado por el equipo de trabajo de la Oficina Asesora de Planeación del Departamento, en la articulación con el PNUD, ONU, Universidades vinculadas a ASIES Cauca, el Servicio Nacional de Aprendizaje SENA, Observatorio de Asuntos de la Mujer del Cauca y el Centro de estudios económicos del Cauca.

Las estadísticas oficiales son claves en una sociedad porque proporcionan una base objetiva y confiable para la toma de decisiones a nivel gubernamental, que facilitan el desarrollo sostenible, fortalecen la transparencia, la rendición de cuentas, las cuales son herramienta fundamental para la investigación y el análisis en diversos sectores. Es por eso que el Gobierno departamental sigue avanzando en la cultura de la innovación y el cambio social.

ELÍAS LARRAHONDO CARABALÍ
Gobernador del Cauca



UNA MIRADA AL DESARROLLO SOSTENIBLE



INTRODUCCION

Después de la publicación “Cauca, una Mirada al desarrollo sostenible” que entregó al departamento un panorama inicial sobre avances y retrocesos en el cumplimiento de las metas de la agenda mundial de desarrollo, el Observatorio de los Objetivos de Desarrollo Sostenible del departamento comienza a profundizar en la realidad territorial.

Las publicaciones venideras abordarán retos muy caucanos pero que tienen una dimensión global. Harán referencia a desafíos que buscan resolverse desde la cultura, las ciencias, el conocimiento tradicional, la educación, las artes, la sostenibilidad y la lucha por la equidad aquí y en diferentes partes del mundo.

Uno de tales desafíos es la convivencia en la diversidad. Colombia se caracteriza por la coexistencia, al interior de sus fronteras, de diversas etnias y culturas que, a lo largo de su historia, y por muy diferentes razones, se han asentado en estas tierras. Esta realidad constituye además un principio fundamental del Estado instituido en el artículo 7° de la Constitución Política. Existen, sin embargo, zonas del país en donde esta diversidad se vive con especial intensidad.

Una de ellas es el departamento del Cauca, en donde indígenas, afrodescendientes, población campesina y urbana comparten diferentes formas de vivir, trabajar, aprender, sanar, y expresar sus sentimientos. Tales diferencias establecen significados plurales de lo que es desarrollo.

¿Qué tanto tiene que ver la agenda mundial con la agenda local de poblaciones étnicas? ¿Cómo se conecta el buen vivir con la visión “occidental” del desarrollo? ¿Qué valor tienen las soluciones locales en el logro de los ODS? El trabajo del Observatorio en este y en los próximos documentos permitirán acercarnos a estas respuestas.

El contexto caucano también otorga luces sobre el avance de los ODS en zonas donde la insuficiente presencia del Estado ha dado lugar a una fuerte organización social y el liderazgo de las acciones dirigidas a la superación de las condiciones de pobreza y desigualdad recae en las comunidades. Este protagonismo comunitario es ejemplo para el país y escalarlo a otras regiones podría impulsar el cumplimiento de las metas nacionales.

Finalmente es necesario resaltar que el Observatorio de Desarrollo Sostenible en el Cauca, ha logrado convocar a los actores territoriales alrededor de la agenda 2030. En los próximos años deberá consolidarse como escenario natural en el que se construyen, dialogan y divulgan los aportes al cumplimiento de las metas que se hace desde este departamento. Los próximos cuatro años serán fundamentales para acercarse a los objetivos y cerrar las brechas.

La nueva administración departamental recibe los cimientos de un trabajo que con atención y esmero seguirá dando resultados. Recorramos juntos el camino.

Elaborado por: Álvaro Riascos. Enlace PNUD - Territorial Cauca

Proyecciones población

1.541.265 **2022** 1.558.045 **2023** 1.574.506 **2024** 1.590.171 **2025**




Población 2023



Fuente: DANE, proyecciones para el 2023 con base en censo 2018.



Grupos etarios



Fuente: DANE CNPV 2018, proyecciones para el 2023 y 2024

Población vulnerable



Fuente: RUV. Octubre de 2023.

Fuente: Min Salud 2020.



Fuente: Información laboral de Colombia - FILCO (2023).

Población étnica 2018

Total población **553.856** personas

36%



308.455
Población indígena
20%



245.183
Población negra, mulata, afro
16%



93
Población raizal



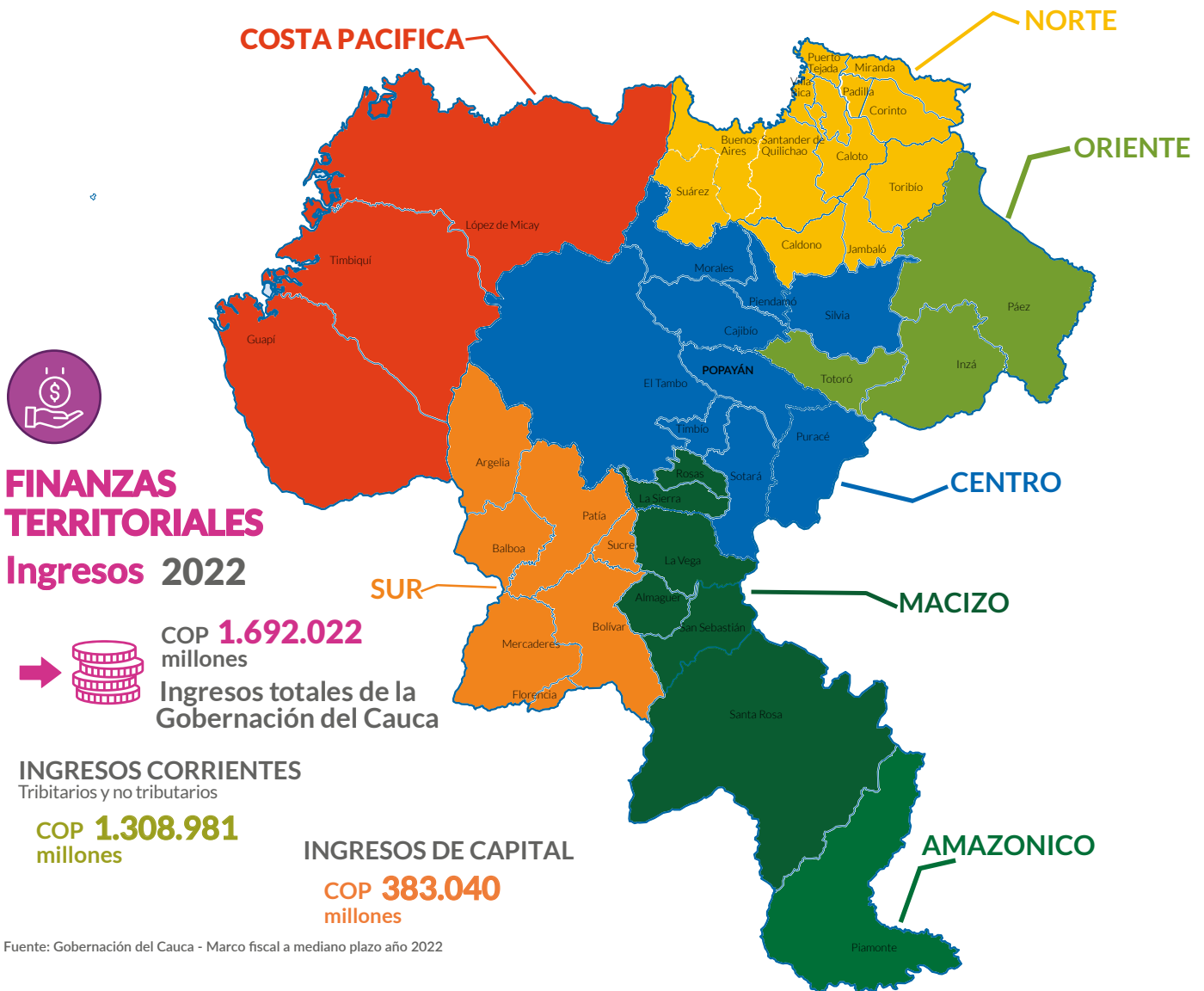
86
Población palenquera



39
Población Rom

Fuente: DANE, Censo Nacional de Población y Vivienda 2018.

División política del Departamento del Cauca



Fuente: Gobernación del Cauca - Marco fiscal a mediano plazo año 2022

Fuente: Gobernación del Cauca - Marco Fiscal del Mediano Plazo 2022



Tema 1: Educación, ciencia, tecnología e innovación

Cobertura neta en educación

	PREESCOLAR	PRIMARIA	SECUNDARIA	MEDIA
2019	55,16%	85,23%	68,78%	36,42%
2020	54,92%	85,48%	70,04%	38,72%
2021	59,03%	86,32%	71,97%	40,80%

Fuente: Ministerio de Educación Nacional - Cobertura Educativa Sedcauca



Tasa de deserción

	2019	2020	2021
Total	2,87%	1,66%	3,20%
Transición	2,58%	1,47%	2,07%
Primaria	1,85%	1,03%	2,02%
Secundaria	4,02%	2,25%	4,66%
Media	4,02%	2,71%	4,46%

Fuente: Secretaría de educación y cultura del Cauca (2022)



Inasistencia escolar en población de 6 a 16 años

Inasistencia por zona

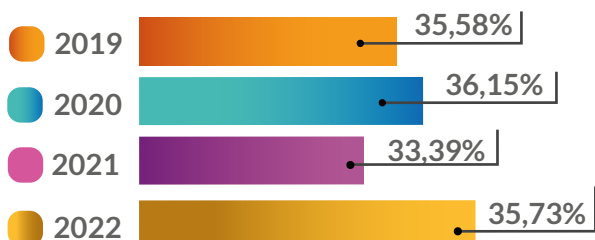
2019	2020	2021	2021
1,8%	15,1%	4,6%	1,0%
4,1%	35,9%	5,4%	3,8%
3,2%	28,0%	5,1%	2,8%

● Total departamental ● Centros poblados y rural disperso ● Cabecera

Fuente: Pobreza y desigualdad, DANE (2023)



Tasa de cobertura en educación superior



Fuente: Indicadores educación superior - SNIES, Mineducación (2023)



Tasa de tránsito inmediato a la educación superior

2019	26,8%	2020	28,3%	2021	29,2%	2022	30,7%
------	-------	------	-------	------	-------	------	-------

Fuente: Indicadores educación superior - SNIES, Mineducación (2023)



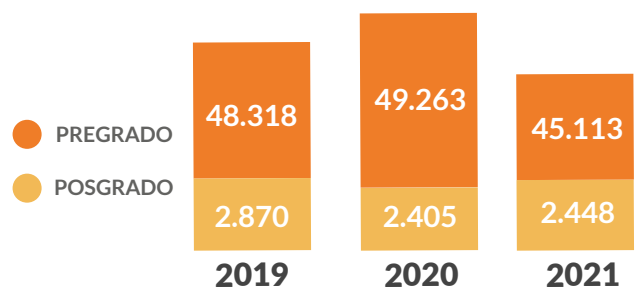
Matrículas en educación superior

Matrícula por sector

Año	Educación oficial	Educación privada
2019	36.314	14.874
2020	36.787	14.881
2021	34.094	13.467

Fuente: Indicadores educación superior - SNIES, Mineducación (2023)

Matrícula por nivel académico



Matrículas por nivel de formación

	Técnica profesional	Tecnológica	Universitaria
2019	119	13.902	34.297
2020	53	15.074	34.136
2021	—	11.036	34.077

	Especialización	Maestría	Doctorado
2019	1.839	893	138
2020	1.552	713	140
2021	1.309	954	185

Matrícula por modalidad

	2019	2020	2021
Presencial	43.905	43.366	42.686
Distancia (Tradicional)	2.995	3.021	3.413
Distancia (Virtual)	4.288	5.281	1.462

Matrícula por sexo

	2019	2020	2021
Hombre	25.055	24.824	22.393
Mujer	26.133	26.844	25.168

Fuente: Indicadores educación superior - SNIES, Mineducación (2023)



Tasa de analfabetismo para la población de 15 años y más **2018**

Tasa total

7,48% Total rango de edad entre 15 años y más



6,44%

Hombres entre 15 años y más



8,46%

Mujeres entre 15 años y más

Cabecera

3,80% Total rango de edad entre 15 años y más



4,32%

Mujeres entre 15 años y más



3,19%

Hombres entre 15 años y más

Centro poblado

6,18% Total rango de edad entre 15 años y más



5,42%

Hombres entre 15 años y más



6,89%

Mujeres entre 15 años y más

Rural disperso

10,92% Total rango de edad entre 15 años y más



12,74%

Mujeres entre 15 años y más



9,18%

Hombres entre 15 años y más

Fuente: CNPV, DANE (2018)



Matrícula oficial con conexión a internet **2023**

2.416 Total establecimientos educativos oficiales en el Departamento

212.198

Total estudianttes matriculados en el Cauca

1.236 establecimientos educativos oficiales con conexión a internet



67,6%

143.534 Total estudiantes matriculados con acceso a internet

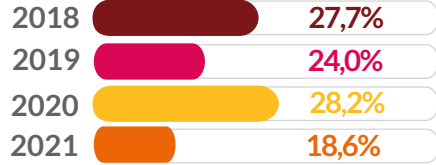
de matrículas con conexión a internet

Fuente: Secretaría de educación y cultura del Cauca (2023)

Tema 2: Condiciones de pobreza



Índice de Pobreza Multidimensional



Meta Nacional CONPES 2030

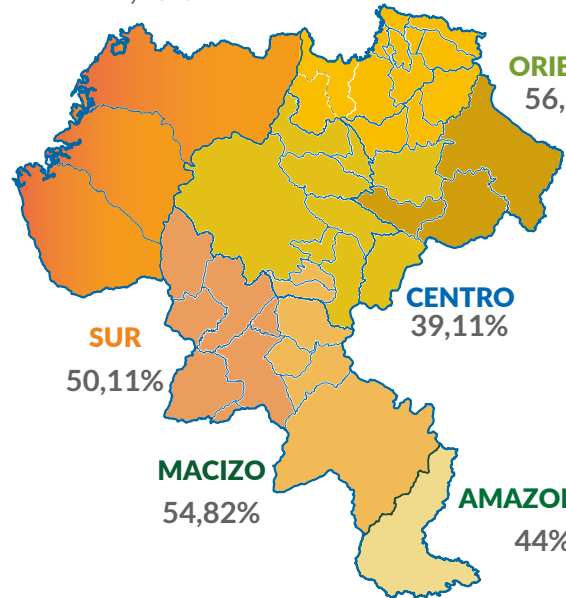
8,4%

Promedio por subregión año 2020

COSTA PACIFICA
74,16%

NORTE
33,24%

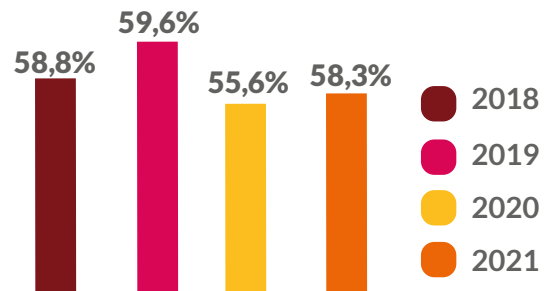
ORIENTE
56,8%



Fuente: DANE. Proyecciones del CNPV 2018.



Índice de pobreza monetaria



Incidencia por étnia



56%

Afrodescendientes

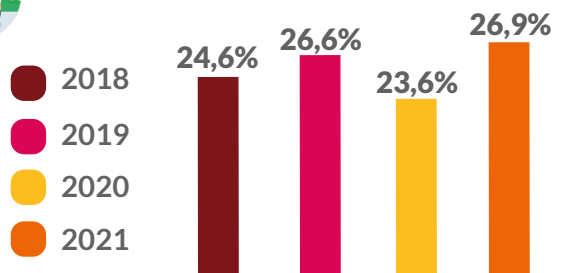


70,3%

Indígena



Índice de pobreza monetaria extrema



Fuente: DANE. Publicación pobreza monetaria - Resultados 2021.



ESFERA PERSONAS

Incidencia por étnia



29,3%

Afrodescendientes



42,3%

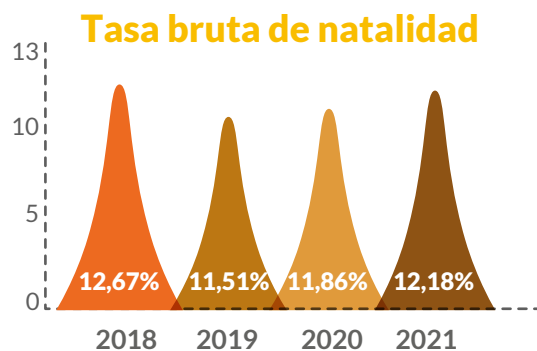
Indígena

Fuente: DANE-GEIH-Publicación Pobreza monetaria y grupos de ingreso en Colombia RESULTADOS 2021

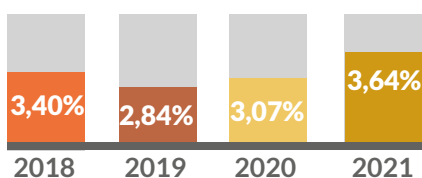
Tema 3: Salud



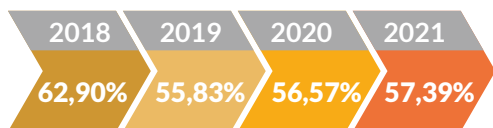
Tasas de fecundidad



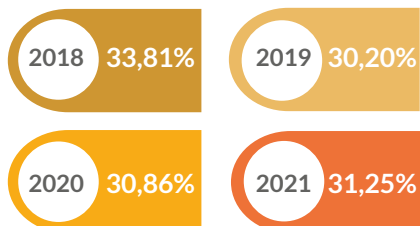
Tasa de fecundidad en mujeres de 10 a 14 años



Tasa de fecundidad en mujeres de 15 a 19 años



Tasa de fecundidad específica en mujeres de 10 a 19 años



Fuente: Indicadores básicos de salud, Secretaría de salud del Cauca



Cobertura de vacunación

	2018	2019	2020	2021
BCG para nacidos vivos	75,06%	72,23%	66,53%	78,40%
DPT 3 dosis (penta-valente) en menores de 1 año	92,94%	90,30%	75,36%	89,16%
Polio 3 dosis en menores de 1 año	92,92%	90,42%	74,70%	88,77%
Tripe viral dosis en menores de 1 año	93,64%	90,50%	78,74%	87,25%

Fuente: Indicadores básicos de salud, Secretaría de salud del Cauca




Desnutrición en menores de 5 años

Desegregación	2018	2019	2020	2021	2022
Número de casos	340	487	216	275	372
Incidencia departamental	0,29	0,41	0,18	0,23	0,32

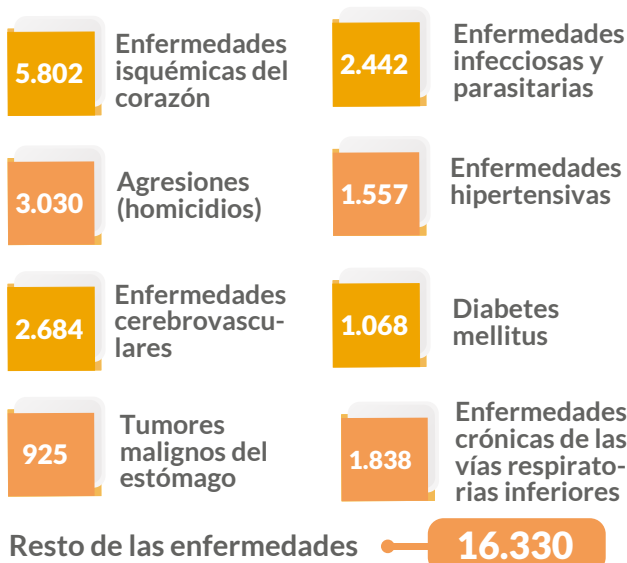
Fuente: Indicadores básicos de salud, Secretaría de salud del Cauca



Casos de mortalidad por tipo de causa



Causas más frecuentes



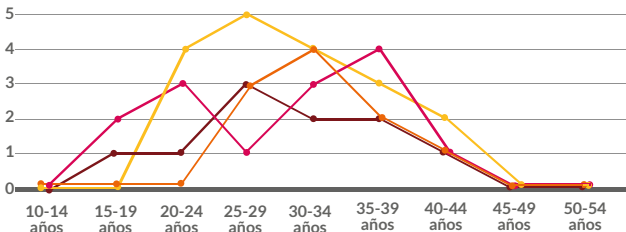
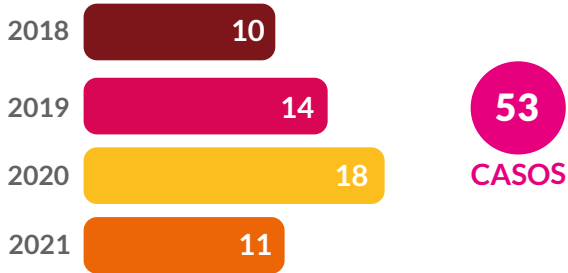
Fuente: Indicadores básicos de salud, Secretaría de salud del Cauca



CAUCA, UNA MIRADA AL DESARROLLO SOSTENIBLE



Número de casos de mortalidad materna

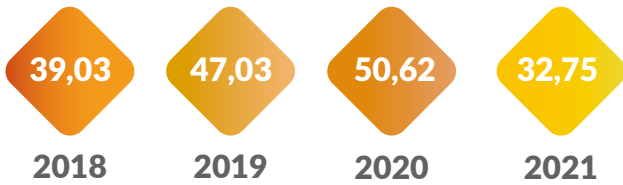


Fuente: Indicadores básicos de salud, Secretaría de salud del Cauca

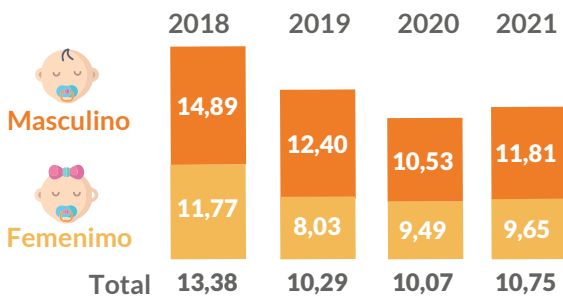


Tasa de mortalidad en menores de 5 años

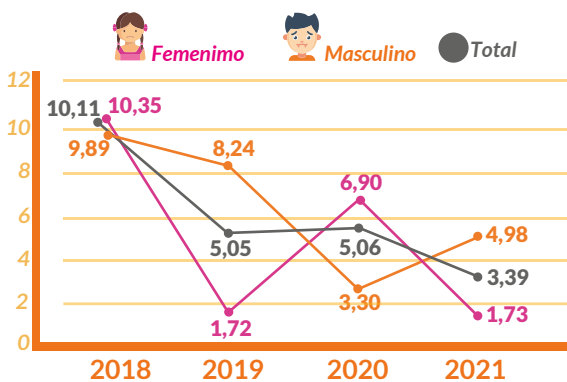
Razón de mortalidad materna a 42 días



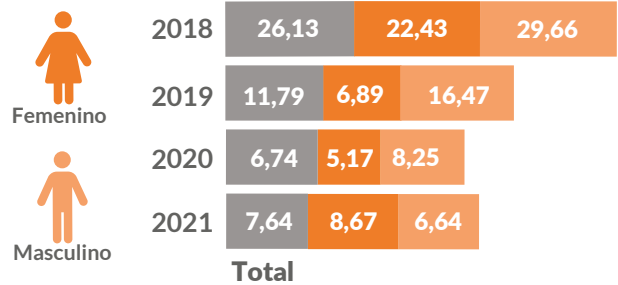
Tasa de mortalidad en menores de un año de edad



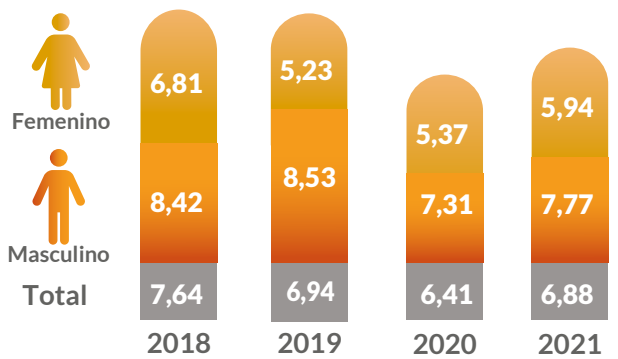
Tasa de mortalidad en niños menores de 5 años por enfermedad diarreica aguda



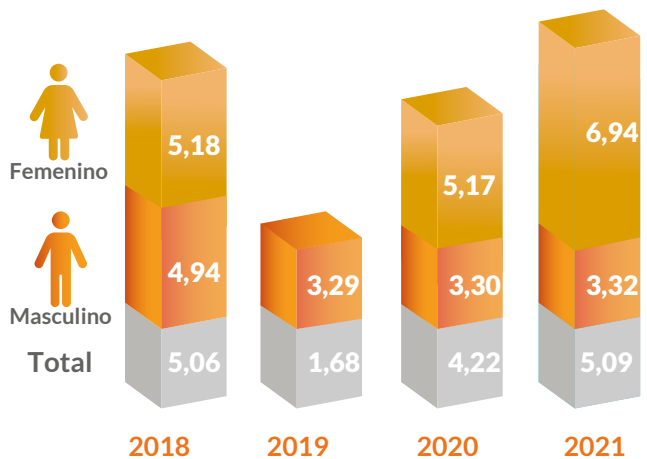
Tasa de mortalidad en niños menores de 5 años por infección respiratoria aguda



Tasa de mortalidad neonatal



Tasa de mortalidad por desnutrición en menores de 5 años



Fuente: Indicadores básicos de salud, Secretaría de salud del Cauca

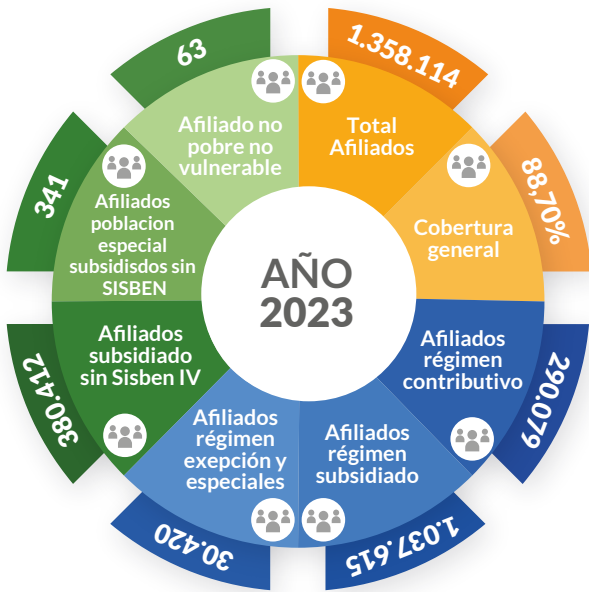




ESFERA PERSONAS



Población afiliada al sistema de seguridad social en salud



Fuente: Ministerio de Salud y Protección Social - Base de Datos Unica de Afiliados BDUa (corte a 30 sep 2023)



Prevalencia de desnutrición crónica en menores de 5 años

Año	2018	2019	2020	2021	2022
Casos presentados	340	487	216	275	372
Incidencia	0,29	0,41	0,18	0,23	0,32

Tema 4: Delitos



Delitos sexuales por 100.000 habitantes

	2019	2020	2021	
Casos por sexo	Hombre	40	43	30
	Mujer	371	335	357
	Total	411	378	387
Tasa de delitos sexuales x 100.000 habitantes	Hombre	5,47	5,83	4,04
	Mujer	49,68	44,43	46,93
	% Total	27,80	25,34	25,73

Fuente: Observatorio de violencia, Medicina Legal



Tasa de mortalidad por lesiones auto infligidas intencionalmente

	2019	2020	2021	
Casos por sexo	Hombre	55	50	65
	Mujer	22	23	19
	Total	77	73	84
Sucidios por sexo x 100.000	Hombre	8,20	7,38	9,51
	Mujer	3,19	3,30	2,70
	% Total	5,66	5,32	6,06

Fuente: Observatorio de violencia, Medicina Legal



Feminicidios por cada 100.000 mujeres

Casos por año	2018	2019
Feminicidios	14	10
Asesinatos a mujeres	56	54

Tema 5: Vocación agrícola en cultivos

Cultivos permanentes

Municipios con mayor incidencia en producción	Producción (Ton)
Caña de azúcar Santander de Quilichao, Caloto, Villa Rica, Miranda, Guachené, Corinto, Padilla.	5.173.343
Plátano Santander de Quilichao, Patía, Almaguer, El Tambo.	96.418
Café El Tambo, Piendamó, Caldono, Morales, Popayán, Suárez, Inzá, Cajibío, Timbío, Balboa, La Vega, Santander de Quilichao, Páez.	96.271
Piña Santander de Quilichao, Caloto, López de Micay, Guachené, Miranda.	42.164
Chontaduro El Tambo, López de Micay, Santa Rosa.	32.817
Coco López de Micay, Guapí, Timbiquí.	31.867
Limón Merdaderes, Balboa, Patía, Bolívar.	21.705
Fresa Sotará, Silvia, Puracé, Totoró.	10.945
Aguacate El Tambo, Sotará, Popayán.	9.953

Cultivos transitorios

Yuca Santander de Quilichao, Timbío, Buenos Aires, El Tambo.	396.084
Papa Silvia, San Sebastián, Puracé, Totoró.	335.399
Maíz Merdaderes, Timbío, El Tambo, Guachené, Páez.	69.648
Cebolla de rama Silvia, Toribío, Argelia, Jambaló, La Sierra, Inzá, Páez.	4.536

Fuente: EVA y Anuario Estadístico del Sector Agropecuario, Agronet (2022)



CAUCA, UNA MIRADA AL DESARROLLO SOSTENIBLE



Análisis esfera personas

En el departamento del Cauca, la cobertura educativa ha experimentado un notable crecimiento en estos años a todos los niveles, logrando un impacto significativo en comunidades rurales y rurales dispersas. A pesar de este avance, la deserción escolar ha aumentado en términos porcentuales, atribuido en gran medida a las repercusiones de la pandemia y el conflicto armado. Sin embargo, gracias a la colaboración entre la comunidad y el Estado, se ha logrado mantener la constancia en aquellos sitios alcanzados por la cobertura, reduciendo de manera significativa la inasistencia escolar. Paralelamente, se ha observado un aumento en la transición hacia la educación superior, generando espacios de fortalecimiento y apropiación del conocimiento entre los jóvenes. Es destacable que, en términos de equidad de género, las matrículas de mujeres en educación superior superan mínimamente a las de los hombres. Este fenómeno motiva a reflexionar sobre la igualdad de oportunidades y la promoción de la educación para todas las personas.

En los niveles de formación, se evidencia un constante y, en algunos casos, un significativo incremento, impactando positivamente en la región al impulsar una educación de calidad y formar un talento humano diversificado. Este capital intelectual contribuye a enfrentar los desafíos de sostenibilidad y las particularidades de la comunidad y el territorio, promoviendo valores fundamentales como la paz, la justicia, la equidad, la unión y la identidad de los caucanos. Este progreso refleja el compromiso de la sociedad y las instituciones en la construcción de un futuro más prometedor para las comunidades del Cauca.

En las comunidades del Cauca, el índice de pobreza monetaria ha mostrado variaciones a lo largo de los años, manteniéndose consistentemente por debajo del 60%, lo que lo sitúa por debajo de los promedios nacionales. No obstante, esta tendencia no es uniforme, ya que la incidencia de la pobreza impacta de manera significativa a las comunidades afrodescendientes e indígenas, siendo particularmente preocupante en el caso de la pobreza extrema, donde dichas comunidades experimentan cifras elevadas.

A pesar de los esfuerzos realizados por el departamento del Cauca para abordar esta problemática, las acciones implementadas resultan insuficientes frente a una deuda histórica del Estado con una región afectada por múltiples factores adversos. Se hace evidente la necesidad de que la institucionalidad nacional desarrolle políticas públicas que, a través de un diagnóstico preciso de las realidades de la comunidad, identifiquen las causas subyacentes de la pobreza. Esto permitiría la implementación de acciones específicas destinadas a reducir las brechas económicas y fomentar la equidad, con un enfoque especial en las comunidades afrodescendientes e indígenas. Es imperativo que estas políticas no solo aborden las consecuencias inmediatas de la pobreza, sino también sus raíces profundas, con el fin de promover un desarrollo sostenible y duradero que beneficie a todas las capas de la sociedad en el Cauca.

Docente Julián Andrés Mera Paz
Unicooperativa de Colombia sede Popayán

De acuerdo con datos del Observatorio de Violencia de Medicina Legal, en el Cauca, los delitos sexuales en el caso de las mujeres han pasado de 371 en el año 2019 a 357 en 2021, esto, muestra una disminución del 4% por cada 100.000 habitantes. Ello, contrasta con los valores para los hombres, quienes reportan 40 casos al 2019, frente a 30 para el 2021, que corresponde a una baja del 33%.

En cuanto a la tasa de mortalidad por lesiones auto infligidas se aprecia que, según Medicina legal, por cada 55 hombres se reportan 22 mujeres en el año 2019, con un alza de 10 casos para el 2021 de 65 totales en hombres, frente a una disminución de 3 casos para mujeres, con 19 en total al 2021.

Con respecto a Femicidios, según Fiscalía General de la Nación, entre el 2018 y 2019, se presentó una disminución de 4 casos. En cuanto a asesinatos a mujeres se dio una baja de 2 casos en el mismo periodo. Resulta revelador que, el mayor porcentaje de agresiones se da por parte del excompañero sentimental en un 9% para el 2019, esto representa un aumento del 350% de un año a otro.

Es significativo que, son las mujeres quienes resultan ser las más afectadas por delitos y el porcentaje de disminución de casos no es muy alentador.

Docente Victoria Eugenia Pino Terán
Docente Leidy Consuelo Torres Collazos
Corporación Universitaria Comfacaucá- Unicomfacaucá

El desarrollo socioeconómico en el departamento del Cauca viene siendo favorecido por los aportes del sector agropecuario, el cual representa el 13,4% del PIB departamental. El departamento tiene una extensa área con vocación agrícola, alrededor de 512.533 hectáreas, esto evidencia su enorme potencial productivo, así que capitalizarlo de forma sostenible e inclusiva puede dinamizar varios de los Objetivos de Desarrollo Sostenible.

Dicho potencial productivo está respaldado por más de 18 encadenamientos, dentro de los cuales hay cultivos permanentes como: café, caña panelera, plátano, aguacate, cacao, chontaduro, coco, fique y limón Tahití y cultivos transitorios como papa, yuca, maíz quinua y algunos frutales; también son potenciales las líneas productivas pecuarias.

Estos encadenamientos son representativos en las diferentes subregiones caucanas por sus aportes a la seguridad alimentaria, por su potencial agroindustrial y por las oportunidades de mercado. Además, los productores caucanos poseen amplios conocimientos y trayectoria, todas estas conexiones positivas que podrían potenciarse a partir de una adecuada planificación agrícola basada en la vocación de cada territorio, con el reconocimiento de saberes territoriales y con la integración del conocimiento científico y tecnológico.

Docente Michael López Cepeda
Servicio Nacional de Aprendizaje SENA Regional Cauca

Tema 1: Servicios Públicos Domiciliarios


Acceso a servicios públicos



Fuente: Resultados medición desempeño, DNP (2021)

Tema 2: Recursos ambientales y su uso

Cobertura de bosques en el departamento



Fuente: Sistema de monitoreo de bosques y carbono, IDEAM (2021)

Hectáreas en zonas en reserva forestal



Hectáreas de recurso hídrico en el departamento



Hectáreas de zonas reforestadas en el departamento

2021



Superficie con repoblamiento forestal



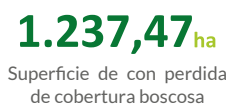
Superficie con mantenimiento del repoblamiento forestal

Fuente: Línea Base Ambiental Corporativa, CRC (2021)

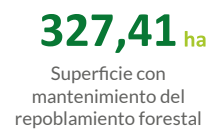
Hectáreas deforestadas en el departamento



2021



2022



Fuente: Sistema de monitoreo de bosques y carbono, IDEAM (2022)

Tema 3: Protección, gestión, participación y acción ciudadana ambiental

Hectáreas destinadas a restauración

2021

- Restauración en el territorio: 52.101,77 ha
- Rehabilitación en el territorio: 32.638,22 ha
- Recuperación en el territorio: 94.726,03 ha


Fuente: Determinantes ambientales, CRC (2021)



Hectáreas protegidas



Fuente: RUNAP, Parques nacionales (2022)



Isla Gorgona - Municipio de Guapi



Ecosistemas estratégicos



2021

- Superficie en páramos **276.123,01 ha**
- Superficie en manglar **40.258,76 ha**
- Superficie en bosque seco **6.317,31 ha**
- Superficie en humedales **6.181,62 ha**

Fuente: Catálogo de mapas, SIAC (2021)



Especies de flora y fauna críticamente amenazadas

Flora

8 ESPECIES

comino, cedro, palma de cera barrigona, roble negro, chanun, nato, otovo.



Fuente: VISOR BIOMODELOS, Reporte Humbolt, Biodiversidad en CIFRAS

Fauna

7 ESPECIES

oso andino, oso perezoso de 3 dedos, guagua, samarrito multicolor, jaguar, ranita dardo dorado, pava caucana.



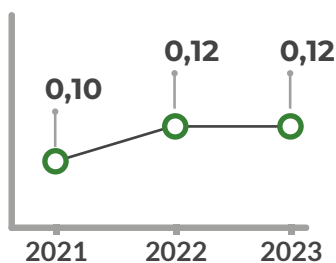
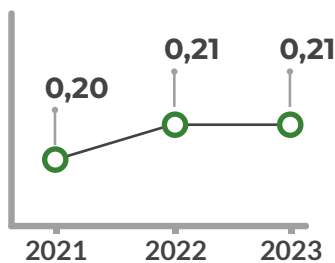
Fuente: SCites de Aves, Fauna - Primates, Reporte Humbolt, BLOG de Biodiversidad en el CAUCA

Tema 4: Condiciones y calidad ambiental



Emisiones totales de gases efecto invernadero

Emisiones de CO2 de fuentes fijas (Electricidad y gas natural del sector residencial y no residencial).



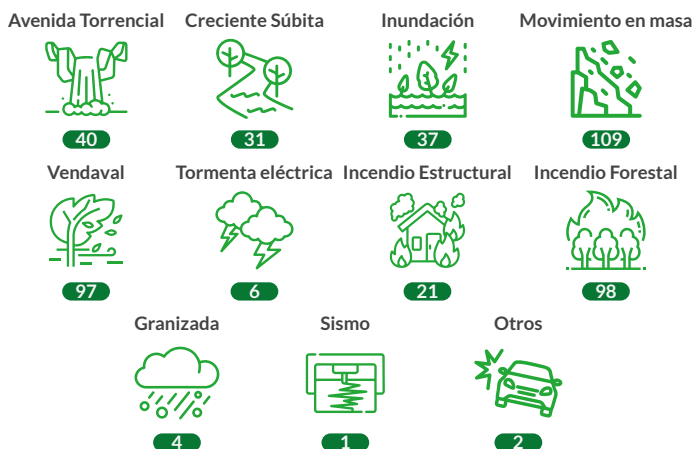
Emisiones de CO2 de fuentes móviles por el consumo de combustibles fósiles (gasolina, diesel y extra).

Fuente: Índice departamental de competitividad, Consejo privado de competitividad (2023)

Tema 5: Eventos extremos y desastres



Total eventos de desastres | 2023

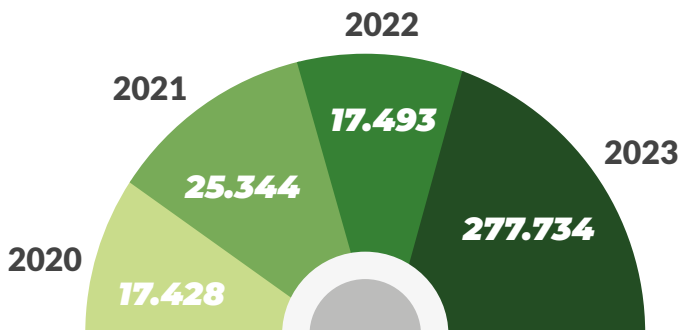


Total Eventos 446

Fuente: Consolidado atención de emergencias, UNGRD (agosto de 2023)



Personas afectadas a causa de eventos recurrentes




Fuente: Consolidado atención de emergencias, UNGRD (septiembre 2023)

Tema 6: Residuos



Residuos sólidos dispuestos adecuadamente



Fuente: Índice departamental de competitividad, Consejo privado de competitividad (2023)



Hogares que clasifican las basuras, por tipo de material

Clasificación | 2022

Hogares que clasifican las basuras	63,4 %
Desperdicios de alimentos y desechos orgánicos	87,8 %
Vidrio	41,1 %
Papel y Cartón	76,1 %
Plástico	69,8 %
Pilas y baterías	21,3 %
Envases metálicos o de aluminio	24,3 %
Medicamentos	4,8 %

Fuente: ENCV, DANE (2022)



Análisis esfera planeta

Tal como se confirma en el consolidado de atención de emergencias, UNGRD (agosto de 2023), en los últimos 5 años ha aumentado el número de desastres y de damnificados en el departamento del Cauca; en buena medida ello se debe a que nos encontramos en un territorio multiamenaza, de alta vulnerabilidad dada su complejidad geográfica, ambiental y geológica, sumado a las amenazas de origen antrópico propias de un contexto social diverso, que se convierten en detonantes que aumentan la exposición de la población a fenómenos meteorológicos extremos como el cambio climático y la variabilidad climática, causando principalmente pérdidas económicas que frenan el desarrollo y redundan en indicadores negativos que multiplican las amenazas y el número de personas afectadas.

Frente a estos desafíos, es sorprendente que el número de bienes del patrimonio departamental que cuentan con un plan adecuado de reducción de riesgos de desastres sea tan bajo. Esto evidentemente se debe a insipientes inversiones en el conocimiento del riesgo y la mitigación del mismo, así como a una serie de percepciones erróneas que suelen hacer pensar que los desastres son fenómenos ajenos a la voluntad y al control de los seres humanos o a que históricamente los administradores del patrimonio y los responsables de la toma de decisiones tienden a centrar su atención y sus recursos en lo que consideran las necesidades prioritarias de sus bienes, a saber, solo aquellas presiones debidas al desarrollo y el deterioro cotidiano, a procesos lentos y/o acumulativos que pueden “verse”.

Sin embargo, la realidad es muy distinta. Los desastres tienen su origen, a un tiempo, en las amenazas y la vulnerabilidad resultantes de la compleja interacción entre numerosos factores vinculados entre sí, que hacen necesario que el departamento del Cauca integre cuanto antes, de una manera transversal y estratégica en todos sus procesos de planificación, a la gestión del riesgo de desastres, como una política de desarrollo indispensable para asegurar la sostenibilidad, la seguridad territorial, los derechos e intereses colectivos, enfocándose en la gobernanza y el mejoramiento de la calidad de vida de las poblaciones y de todas las comunidades en riesgo.

Docente Juan Pablo Prado Medina
Corporación Universitaria Autónoma del Cauca



Según el Índice Departamental de Competitividad en 2023, la disponibilidad de recursos adecuados ha mostrado variaciones en los últimos años. En 2020, el 96,45 % de la población contaba con dichos recursos, cifra que descendió ligeramente a 93,82 % en 2021 para luego recuperarse en 2022 al mismo nivel del 96,45 %, esta consistencia refleja la eficacia en la gestión de los recursos sólidos para su disposición adecuada.

En consecuencia, es importante establecer políticas que coadyuven a esta loable labor, puesto que, la gestión deficiente de residuos puede generar un impacto ambiental significativo, contribuyendo a la degradación de nuestro ecosistema, agotando los recursos naturales y afectando la biodiversidad. Además, se destaca su influencia directa en la promoción y mantenimiento de la salud pública, debido a que el manejo inadecuado de residuos puede ocasionar contaminación de fuentes de agua potable, atracción de insectos y vectores transmisores de enfermedades para numerosas comunidades.

Por otra parte, según la encuesta del DANE, en el 2022, el 63,4 % de los hogares clasifican las basuras, el mayor porcentaje de clasificación se da por desperdicios de alimentos y desechos orgánicos en un 87,8 %, seguido por la clasificación de papel y cartón con un 76,1 %, así mismo, el menor porcentaje de clasificación está por medicamentos con un 4,8 % y clasificación por pilas y baterías con un 21,3 %.

Como resultado, se puede observar la importancia de clasificación de las basuras en los hogares del departamento del Cauca; acción que contribuye a la reducción de la contaminación, puesto que, al separar los residuos peligrosos, siendo estos materiales perjudiciales para el medio ambiente, permite el ahorro de recursos y energías que generan la extracción de nuevas materias primas. Por lo cual, se hace necesario incentivar la consecución de los objetivos de desarrollo sostenible desde los hogares mediante una conciencia ambiental que promueva hábitos sostenibles en la sociedad, en donde todos seamos responsables con nuestras prácticas individuales en el medio ambiente.

En este contexto, existe la crucial necesidad de que los países establezcan regulaciones para supervisar la utilización responsable de los recursos que emergen como pilar fundamental; dichas regulaciones no solo tienen como objetivo salvaguardar el medio ambiente y fomentar la salud pública, sino también la recuperación de los valiosos recursos naturales que constituyen una parte integral de nuestro entorno; esta responsabilidad compartida impulsa a trabajar de manera conjunta, especialmente en la creación de comunidades sostenibles en el departamento del Cauca; un compromiso colectivo, que destaca la importancia de continuar incentivando la clasificación de residuos en los hogares, como práctica esencial, en la lucha de un esfuerzo continuo para la construcción de un futuro más sostenible y equitativo para las futuras generaciones.

Docente Ninfa Rosa Mejía Flórez
Universidad Antonio Nariño



Tema 1: Nivel y condiciones de vida

Necesidades Básicas Insatisfechas (NBI)

	2005	2018
Personas en NBI	46,62%	18,81%
Personas en miseria	20,58%	3,28%
Componente vivienda	28,72%	5,99%
Componente Servicios	14,76%	5,88%
Componente hacienamiento	11,85%	4,09%
Componente inasistencia	4,94%	1,58%
Componente dependencia economica	16,04%	5,18%

Fuente: DANE, Indicadores de necesidades básicas insatisfechas (NBI), según recientes agregaciones territoriales (publicado 30 de junio de 2022)



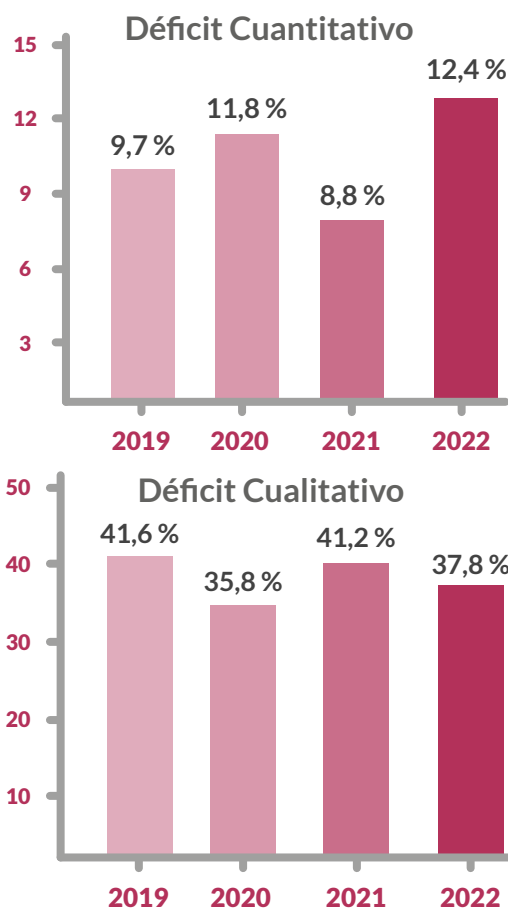
Población del departamento registrada en SISBEN

Grupo Sisbén IV		Hombre	449.600
A	550.576	58,58 %	TOTAL 939.847
B	313.928	33,40 %	
C	60.806	6,47 %	Hogares 434.347
D	14.537	1,55 %	
		Promedio de personas por hogar	2,16
		Viviendas	407.609

Fuente: Portal territorial, reportes generales Sisbén (Octubre de 2023)



Déficit de Vivienda

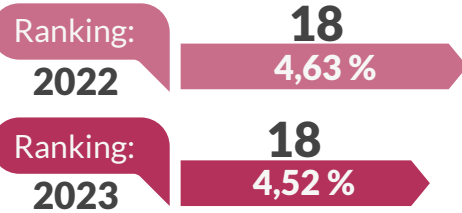


Fuente: Déficit habitacional, DANE (2022)

Tema 2:

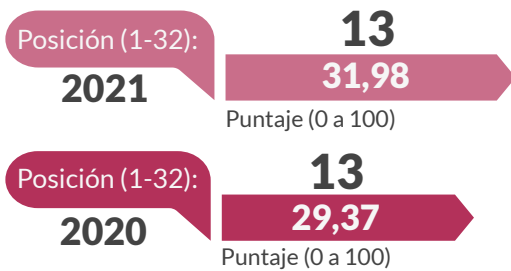
Actividad política y asociativa

Índice departamental de competitividad



Fuente: Consejo privado de competitividad (2023)

Índice departamental de innovación



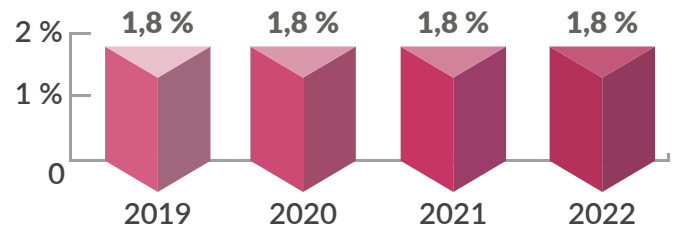
Fuente: IDIC, DNP (2022)

Tema 3:

Cuentas económicas



Participación del PIB departamental en el PIB nacional



Fuente: PIB por departamento, DANE (2022)





Composición del PIB departamental

SECTOR PRODUCTIVO	PARTICIPACIÓN %		
	2020	2021	2022
Agricultura, ganadería, caza, silvicultura y pesca	13,4	14,1	15,6 ▲
Explotación de minas y canteras	1,1	1,1	0,8 ▼
Industrias manufactureras	16,2	16,0	17,1 ▲
Suministro de electricidad, gas, vapor y aire acondicionado; distribución de agua; evacuación y tratamiento de aguas residuales, gestión de desechos y actividades de saneamiento ambiental	3,1	3,1	3,2 ▲
Construcción	6,8	6,6	6,2 ▼
Comercio al por mayor y al por menor; reparación de vehículos automotores y motocicletas; transporte y almacenamiento; alojamiento y servicios de comida	11,2	12,6	12,9 ▲
Información y comunicaciones	1,1	1,1	1,0 ▼
Actividades financieras y seguros	1,9	1,7	1,5 ▼
Actividades inmobiliarias	4,9	4,4	3,8 ▼
Actividades profesionales, científicas y técnicas; Actividades de servicios administrativos y de apoyo	7,5	6,9	6,5 ▼
Administración pública y defensa; planes de seguridad social de afiliación obligatoria; Educación; Actividades de atención de la salud humana y de servicios sociales	22,3	21,2	18,9 ▼
Actividades artísticas, de entretenimiento y recreación y otras actividades de servicios; Actividades de los hogares individuales en calidad de empleadores; actividades no diferenciadas de los hogares individuales como productores de bienes y servicios para uso propio	1,3	1,6	2,1 ▲

Fuente: DANE, Cuentas nacionales - Actualizado a 30 de mayo de 2023

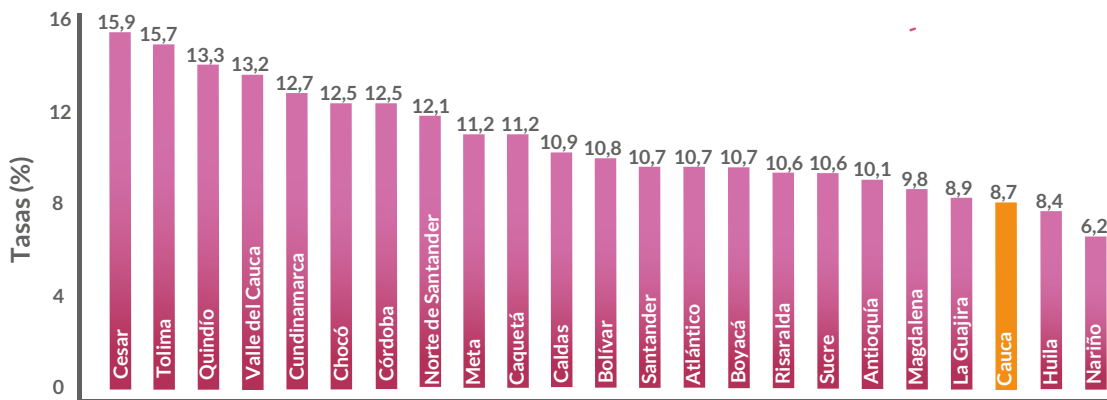
Participación laboral del PIB por actividad económica, 2022



Fuente: DANE-GEIH Actualizado a 5 de abril 2023.



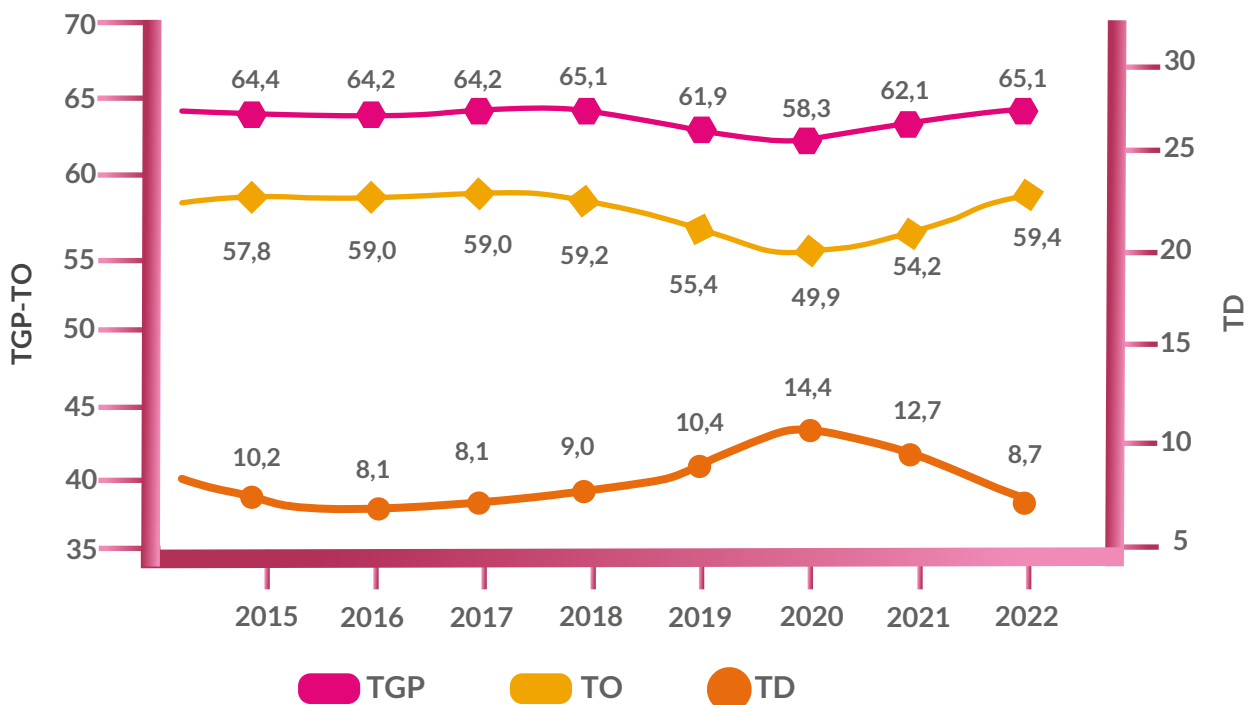
Mercado laboral por departamentos año 2022



Fuente: DANE - GEIH-2022. Boletín Técnico publicado 5 de abril de 2023



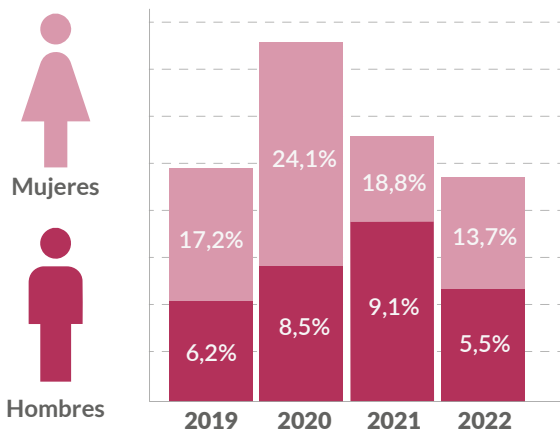
Tasa global de participación, ocupación y desempleo Cauca (2015 -2022)



Fuente: DANE - GEIH-2022. Boletín Técnico publicado 5 de abril de 2023



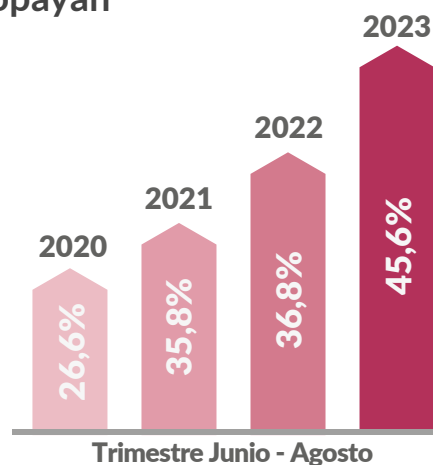
Tasa de desempleo Cauca por sexo



Fuente: DANE - GEIH-2022.



Distribución porcentual de los ocupados jóvenes (15 a 28 años) Popayán

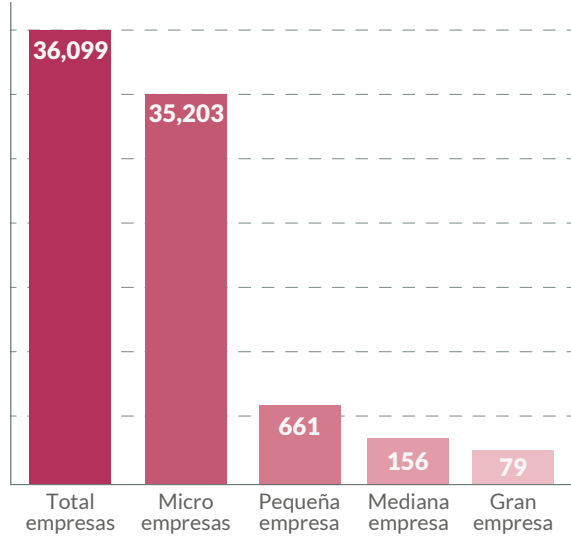


Fuente: Fuente: Gran Encuesta Integrada de Hogares - DANE. Fecha de Publicación: 31 de octubre de 2023



Tema 4: Tejido empresarial

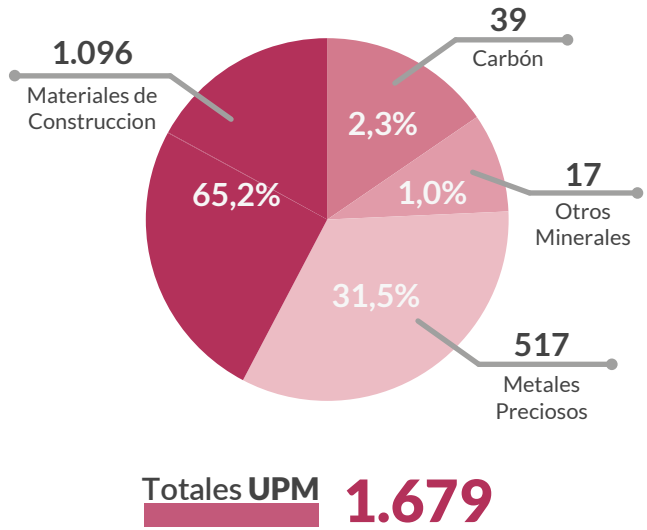
 **Número de empresas constituidas en el departamento**



Fuente: Cámara de Comercio del Cauca (2023)

Tema 5: Producción minera

 **Unidades de producción minera (UPM)**



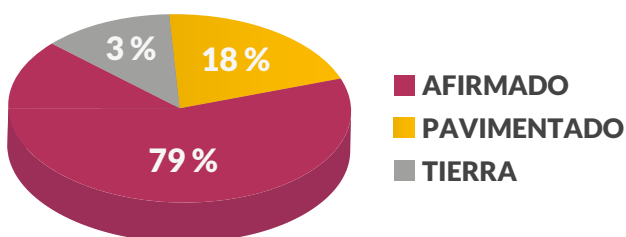
Fuente: Secretaría de Desarrollo Económico y Competitividad (2023)



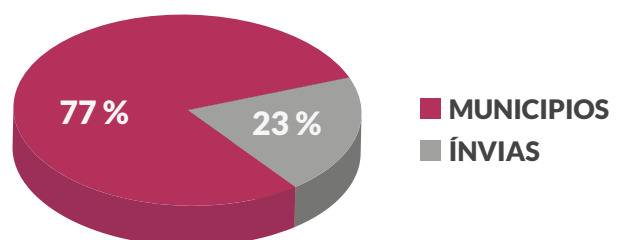
Tema 6: Estado de la red vial del Departamento

COMPETENCIA	ORDEN	KM PAVIMENTADA	KM AFIRMADO	KM EN TIERRA	TOTAL KM
NACIÓN	PRIMARIA	798,58	652,01	—	3.194,090
	SECUNDARIA	—	—	—	
	TERCIARIA	—	1.743,50	—	
DEPARTAMENTO	PRIMARIA	10,188	—	—	1.874,213
	SECUNDARIA	283,634	445,354	3,460	
	TERCIARIA	36,767	1.041,132	53,678	
MUNICIPIO	PRIMARIA	—	—	—	5.817,570
	SECUNDARIA	—	—	—	
	TERCIARIA	87,02	5.170,80	559,75	
KILÓMETROS TOTALIZADOS		1.216,19	9.052,80	616,89	10.885,873

Red Vial en el Departamento del Cauca



Red Vial Terciaria



Fuente: Secretaría de Infraestructura Departamental.



Análisis esfera prosperidad

En cuanto a necesidades Básicas Insatisfechas (NBI), el DANE (2022) reporta que entre el 2005 y el 2018, el Cauca presenta una significativa mejora en sus porcentajes en temas de: Personas en miseria, que redujo en un 247%. El índice de miseria bajó en un 627%. Con respecto al componente vivienda mejoró el 480%. Respecto a servicios, se amplió la cobertura en un 251%. Por su parte, el componente hacinamiento, mejoró en un 289%. En lo concerniente a inasistencia y dependencia económica, la primera revela un 312% de superación y la segunda un 318%.

En lo referente a población registrada en SISBEN (2023), el grupo IV, se tiene que en el A (pobreza extrema), hay 550.576 personas registradas, lo que corresponde a un 58.58% del total del censo, lo que resulta preocupante en tanto que estas personas no alcanzan a cubrir sus NB. En el B (pobreza moderada), se reportan 313.928 personas que equivale a un 33, 40% del total, quienes presentan dificultades para cubrir sus NB a cabalidad. En cuanto al C (vulnerable y en riesgo de caer en pobreza), hay 60.806 personas que sería el 6.47% del total y D (población no pobre no vulnerable), con 14.537 personas que representan el 1.55% del total, lo que revela que es menor la cantidad de personas que alcanzan a cubrir sus necesidades básicas satisfactoriamente.

En el tema de déficit de Vivienda, según el DANE (2022) se evidencia que en el periodo comprendido entre el 2019 y 2022, ha habido un incremento de 12.4% en el déficit cuantitativo, es decir los hogares que necesitan una nueva vivienda para su alojamiento, mientras que, en cuanto a déficit cualitativo ha habido una disminución del 10%. Esto indica que, en el departamento ha habido mejoras en materia de calidad de vivienda.

Docente Victoria Eugenia Pino Terán
Docente Leidy Consuelo Torres Collazos
Corporación Universitaria Comfacauca- Unicomfacauca

Los resultados generales del IDC a 2023, muestran que el departamento del Cauca, quedó en la posición número 18 de 33 posibles (32 departamentos y Bogotá DC), con un puntaje de 4,52 de 10 puntos posibles; lo anterior significó el sostenimiento de su posición en el escalafón nacional frente al año anterior. Sin embargo, dando una mirada a los años anteriores, vemos que la tendencia en el mediano plazo es de un crecimiento continuo en el IDC, sobre todo en los últimos 2 años.

Los resultados de puntajes por pilares 2023, bajo un estándar de puntaje mínimo de 0 (cero) y un puntaje máximo de 10 (diez), muestra que el pilar denominado sofisticación y diversificación, presenta el mejor resultado con 9,09; el cual, no tuvo variaciones a 2023, siendo por mucho el pilar en el que es más competitivo, debido a que coloca al Cauca en la posición número 8, de 33 posiciones posibles.

A nivel general para el año 2021 el departamento del Cauca, subió 2 puntos en la tabla del IDIC, obteniendo una posición 13, (de 32 posibles), con un puntaje de 31,98 (de 100 posibles), es el último departamento perteneciente al grupo de nivel de desempeño medio. En comparación con el año 2020, se presentó un ascenso de dos posiciones en clasificación general nacional y un incremento de 3,29 puntos en su puntuación.

El puntaje en el subíndice de insumos fue de 41,88 de 100 posibles ocupando la posición 12 de 32 posibles, siendo este un cambio bastante positivo al subir cuatro posiciones al año anterior. Además, hablando en términos de posiciones, se puede afirmar que el pilar en el que se destaca más es en el de Sofisticación de Mercado y en el que tiene menor desempeño es en el de Instituciones. El subíndice de resultados tuvo un puntaje de 22,07 puntos de 100 posibles, ocupando la posición 13 de 32 posibles. sin embargo, bajó una posición frente al año anterior.

Economista Kevin Castro
Centro de Estudios Económicos del Cauca

El tejido empresarial del departamento del Cauca se ha robustecido debido a la gran oportunidad de innovar y emprender como resultado de la pandemia por COVID-19 en el mundo. Importante comprender que los datos arrojados por la Cámara de Comercio del Cauca son cifras significativas de emprendimientos y empresas formalizadas en el 2023, en promedio, por cada 40,5 habitantes hay una empresa, eso sin contar con quienes no han entrado en dicha formalidad.

Este crecimiento es debido a políticas públicas que se han diseñado y ejecutado en los diferentes municipios del departamento, teniendo en cuenta características como el tamaño de la población, la infraestructura, la inversión, la conectividad, la diversidad amplia en cada sector económico, que definitivamente inciden en el tejido empresarial y que hacen que el Cauca y Colombia sea uno de los mejores ecosistemas del mundo, el número 40 en la lista, para emprender, según el Global Startup Ecosystem Index 2023.

Las 36.099 empresas con matrícula mercantil activa en el 2023 son un claro panorama del crecimiento del tejido empresarial del departamento, en 3 años se ha duplicado la formalización y la cantidad de empresas en el departamento, en el 2020 la cifra de dichas empresas era de 16.756, entonces, hay un crecimiento de aproximadamente 46% a hoy.

v

Discriminando por sectores, encontramos que la mayor cantidad de empresas formalizadas es en el sector de comercio al por mayor y al por menor con 15.702 de ellas; encontramos que en alojamiento y servicios de comida hay 3.960; en industrias manufactureras existen 2.836 y en otras actividades de servicios son 1.325; éstas son las cifras más representativas y el mayor número de empresas que existentes en el tejido empresarial del departamento del Cauca.

Docente Beatriz Natalia Morales Fernández
Universidad Nacional Abierta y a Distancia

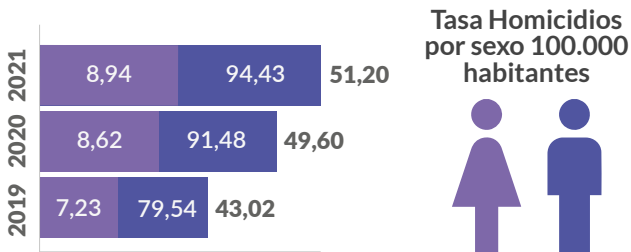
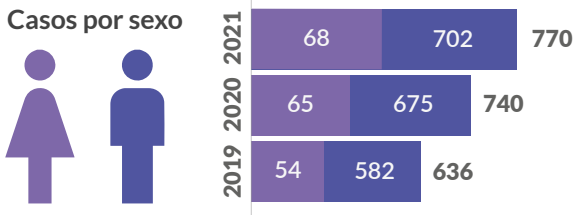




Tema 1: Seguridad y defensa



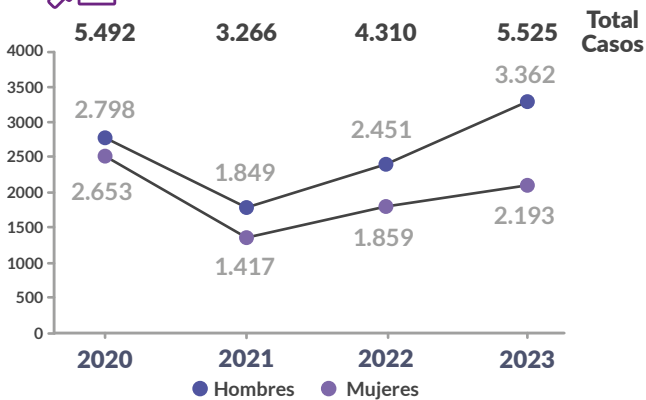
Tasa de homicidios



Fuente: Observatorio de violencia, Medicina Legal (2023)



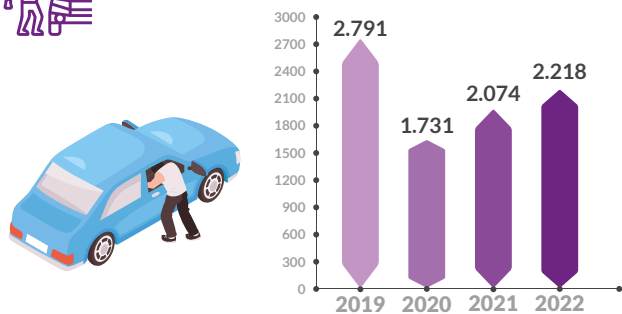
Hurto a personas



Fuente: Estadística delictiva, Policía Nacional (2023)



Hurtos a vehículos motorizados



Fuente: Estadística delictiva, Policía Nacional (2023)



Tasa de violencia interpersonal

Casos de violencia interpersonal

Año	2019	2020	2021
Hombre	1390	583	692
Mujer	852	370	443
Total	2242	953	1135

Tasa de violencia interpersonal por 100.000 habitantes

Año	2019	2020	2021
Hombre	190	79	93,1
Mujer	114,1	49,1	58,2
% Total	151,6	63,9	75,5

Fuente: Observatorio de violencia, Medicina Legal (2023)



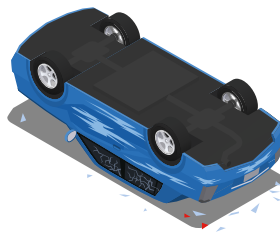
Violencia Intrafamiliar

	2019	2020	2021
Violencia contra niños, niñas y adolescentes (VIF)	103	74	36
Violencia de pareja (VIF)	1.057		
Violencia entre otros familiares (VIF)	374	194	167
Violencia contra el adulto mayor (VIF)	74	40	30
Total violencia intrafamiliar	1.608	308	233

Fuente: Observatorio de violencia, Medicina Legal



Muertes por eventos de transporte



Casos por sexo

Año	2019	2020	2021
Hombre	198	193	216
Mujer	54	45	46
Total	252	238	262

Tasa de muertes por sexo en cada 100.000 habitantes

Año	2019	2020	2021
Hombre	27,06	26,16	29,06
Mujer	7,23	5,97	6,05
% Total	17,05	15,95	17,42

Fuente: Observatorio de violencia, Medicina Legal



Acumulado de víctimas por hecho victimizante

	Número de eventos	Sujetos atención	Víctimas declarantes	Víctimas ocurrencia	Víctimas ubicación
Desaparición forzada	4.951	3.249	4.592	4.592	3.734
Desplazamiento forzado	513.486	275.438	341.979	341.979	313.163
Minas antipersonal, munición sin explotar y artefacto explosivo improvisado	904	657	552	552	702
Secuestro	1.611	973	1.081	1.081	1.139
Tortura	519	360	429	429	395
Vinculación de niños y niñas adolescentes a actividades relacionadas con grupos armados	876	481	472	472	506
Confinamiento	4.377	3.607	4.029	4.029	3.615

Fuente: Registro Único de Víctimas, Unidad para las víctimas (Agosto 2023)

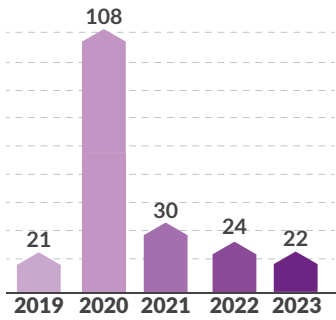




ESFERA PAZ, JUSTICIA E INSTITUCIONES SÓLIDAS



Líderes sociales asesinados



Fuente: Observatorio de DDHH y conflictividades, Indepaz (Agosto 2023)



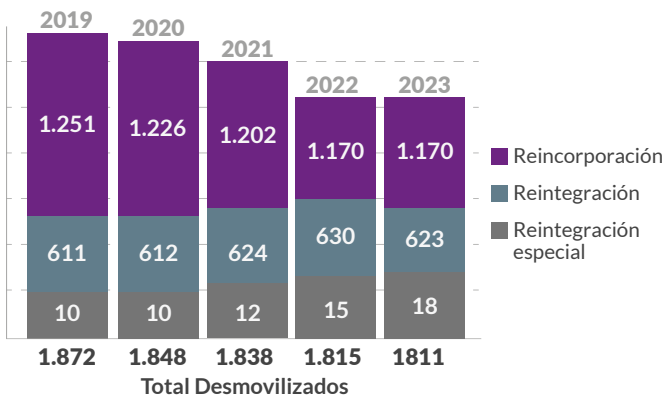
Masacres cometidas en el departamento



Fuente: Observatorio de DDHH y conflictividades, Indepaz (Agosto 2023)



Población desvinculada de grupos armados ilegales / reincorporados

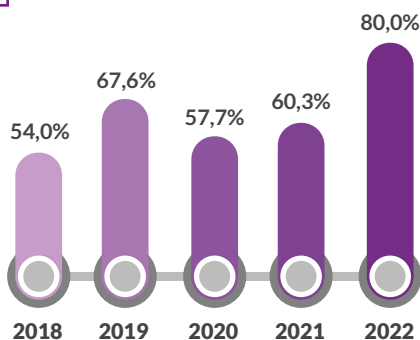


Fuente: ARN en cifras, ARN (Agosto 2023)

Tema 2: Actividad política y asociativa



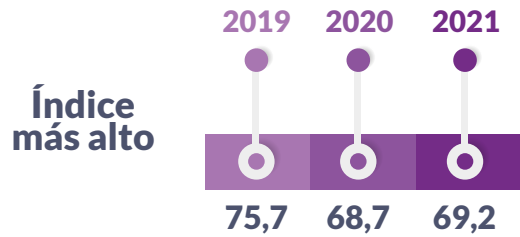
Medición de desempeño a nivel departamental



Fuente: Medición del desempeño institucional; Función Pública



Índice de gobierno abierto en Cauca

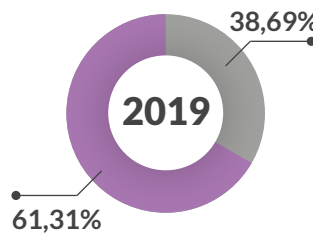


Fuente: Departamento Administrativo de la Función Pública

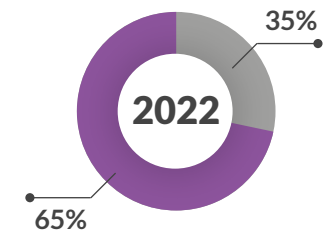


Participación electoral

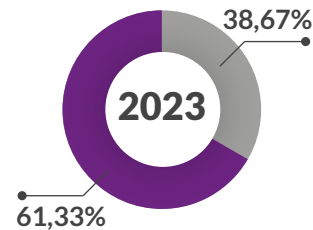
Territoriales



Presidenciales



Territoriales

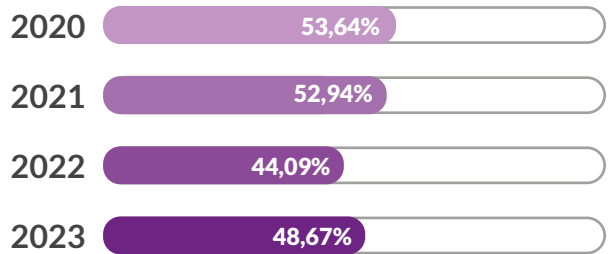


■ Participación ■ Abstencionismo

Fuente: Registraduría Nacional del Estado Civil (2023)



Eficiencia de la justicia



Nota: Número de casos resueltos para la jurisdicción ordinaria y administrativa en cada departamento (egresos efectivos), como porcentaje del total de casos que ingresan (ingresos efectivos) y los que están sin resolver (inventario inicial).

Fuente: Consejo Privado de Competitividad - índice Departamental de Competitividad 2023



Productividad de la justicia

Casos Resueltos



Fuente: Consejo Privado de Competitividad - índice Departamental de Competitividad 2023



Análisis esfera paz, justicia e instituciones sólidas

Los datos muestran que el Cauca se mantiene en el grupo de departamentos con las peores cifras relacionadas con la violencia y el conflicto armado, con una tendencia al agravamiento por el cruzamiento de distintos factores como la expansión de grupos armados y organizaciones delincuenciales; el aumento de economías ilegales y de cultivos de uso ilícito; crisis en la economía del narcotráfico; el repliegue de la fuerza pública; el asesinato a líderes sociales como forma de amedrentamiento a las comunidades, el control territorial, y la persecución a firmantes de paz, etc. De otra parte, también se registra otro tipo de violencia delictiva, cotidiana, con tendencia al incremento, que toma forma en la extorsión, el hurto a personas y vehículos, y las lesiones por violencia interpersonal.

En los últimos años, los casos de homicidio en el Cauca se han incrementado significativamente, de manera gradual, pero en ascenso: si en 2019 se registraron 582 casos en 2022 fueron 917 (según el Instituto Nacional de Medicina Legal y Ciencias Forenses de Colombia). Así, el Cauca ocupa el 4° lugar en casos de homicidio (luego de Valle del Cauca, Antioquia, y Bogotá), pero en términos de la tasa por cada 100.000 habitantes, el departamento asciende al 3er. lugar (superado por Arauca y Putumayo). Dicho de otro modo, la tasa del Cauca es más del doble del promedio nacional (en 2022, la tasa nacional fue de 26.9, y la del Cauca de 59.1). Según el número de casos, en el departamento es preocupante la situación de municipios como Santander de Quilichao, Popayán, Puerto Tejada, El Tambo, Buenos Aires, Patía, Argelia, Miranda, Caldon y Caloto. Y según la tasa de homicidios, varias de estas localidades presentan los números más altos del país como Argelia (141.6), Puerto Tejada (137.5), Piamonte (135.4), Santander de Quilichao (134.1) o Buenos Aires (123.7).

De otra parte, el país ha retornado a los peores registros en cuanto a masacres, por encima de los noventa casos anuales en el último periodo. Así, en 2020 fueron 91 masacres, 96 en 2021, 94 en 2022 y, actualmente, próximos a finalizar 2023, la cifra va en 90 casos (según los datos el Instituto de Estudios para el Desarrollo y la Paz [Indepaz]). En el caso del Cauca, se registra un descenso importante en 2023, una reducción a más de la mitad tanto en número de eventos como de víctimas. Por ejemplo, en 2022 hubo 43 víctimas en 13 masacres y en 2023, de momento se contabilizan 4 eventos y 12 víctimas. No obstante, dado que se mantiene la tendencia nacional hay que ser cautos en la lectura de esta variable. Finalmente, siguen siendo alarmantes las cifras en cuanto a asesinato de líderes sociales y de firmantes de paz en 2023, el Cauca ocupa el nefasto primer lugar del país en estos tipos de violencia política.

Docente Carlos Ortega
Universidad del Cauca

La integración entre las capacidades organizativas de la sociedad civil y del Gobierno departamental es un proceso complejo, del cual se pueden obtener bases sólidas para el desarrollo de la gobernanza territorial, para ello se requiere mejores niveles de desempeño institucional alrededor de la eficiencia, eficacia y efectividad, así como de las capacidades de organización e incidencia política de las comunidades.

Entre 2020 y 2022, el gobierno departamental presenta una tendencia creciente en la medición de desempeño institucional IDI alcanzando una puntuación de 80 sobre 100, como máxima calificación obtenida en el cuatrienio 2018-2022, lo que refleja la adopción permanente de principios de integridad, transparencia y legalidad en la generación de bienes y servicios para las comunidades, lo que se corresponde con la medición del índice de Gobierno Abierto IGA con resultados alrededor de 70 puntos, lo que implica el cumplimiento óptimo de normas estratégicas anticorrupción.

Mas allá de los indicadores, la Gobernación del Cauca ha implementado diversas estrategias enfocadas en la generación de confianza entre las expresiones sociales y las instituciones de gobierno, como los “Diálogos Comunitarios Avanzando”, que permitieron recorrer las siete subregiones, en medio de la contingencia por COVID-19, atendiendo las necesidades más urgentes en materia de salud, educación, infraestructura, seguridad alimentaria, proyectos productivos (todos relacionados con los ODS) entre otros, así como el “Consejo Social y Comunitario de Gobierno”, como mecanismo articulador materializando la participación e incidencia comunitaria en las decisiones de gobierno.

Adicional a ello, la atención integral de la protesta social, conocida como “Estallido social”, desde un enfoque de derechos humanos, mitigó los riesgos de violación de derechos humanos como resultado del uso de la fuerza. En estos casos, la capacidad de generación de consensos, acuerdos y respeto por los derechos de quienes incluso no participaron en la protesta social, permitieron el aumento de la legitimidad del gobierno como actor abierto al diálogo y la resolución pacífica de conflictos.

A pesar de las grandes capacidades de movilización social y organización en torno a la gestión de derechos por parte de las comunidades, el abstencionismo electoral (alrededor del 35%), se mantiene como una característica arraigada en la cultura política, la cual no tiene perspectivas de cambio en el mediano plazo.

Frente al acceso a la justicia, su eficiencia y productividad, no presenta grandes fluctuaciones entre 2020 y 2023, el Cauca es una muestra de lo que sucede a nivel nacional, el aparato de administración de justicia es lento y poco eficiente, para ello el Gobierno Departamental creó en Comité Departamental de Justicia, el cual con el apoyo de la Cooperación Internacional (USAID) ha venido implementando los Métodos de Resolución de Conflictos MRC, como estrategia comunitaria alternativa para mejorar el acceso local a la justicia.

Docente Mario Alejandro Enríquez Ponce
Unicooperativa de Colombia sede Popayán



Municipios del Departamento del Cauca-Proyectos

Con alianzas importantes y acciones contundentes, la Cooperación Internacional está impactando en algunas subregiones del Cauca.

Presentamos treinta y nueve iniciativas que están vigentes en el territorio Caucano:

ODS	MUNICIPIO	LINEAS DE RELACION ESTRATÉGICA DEL PLAN DE DESARROLLO DEPARTAMENTAL	NOMBRE COOPERANTE
ODS 4, ODS 5, ODS 6, ODS 8, ODS 9, ODS 10, ODS 11, ODS 16	Popayán, Caloto, Suárez, Toribío, Cajibío, Miranda, Caldono, El Tambo, La Sierra, Morales, Timbío, Caldono, Totoró, Timbiquí, Puerto Tejada, Buenos Aires, La Vega, Santander de Quilichao	Equidad para la Paz Territorial - Cultura - Gobierno Territorial - Dinámica Económica e Infraestructura - Agricultura y Desarrollo Rural - Inclusión Social - Vivienda - Trabajo - Transparencia y Buen Gobierno - Justicia y del Derecho - proyecto de desarrollo territorial para la paz en el departamento del Cauca.	AECID
ODS 5, ODS 8, ODS 9, ODS 11	Argelia, Mercaderes, Rosas, Sucre.	Dinámica Económica e Infraestructura - Trabajo.	Comfacauca/Mercy Corps/Unión Europea
ODS 5, ODS 16	Padilla	Equidad para la Paz Territorial - Gobierno Territorial.	Embajada de Francia en Colombia
ODS 16	Argelia	Equidad para la Paz Territorial - Gobierno Territorial - Inclusión Social.	Fondo de las Naciones Unidas
ODS 1, ODS 5, ODS 8, ODS 9, ODS 10, ODS 11	No reporta	Desarrollo Económico e Infraestructura - Comercio, Industria y Turismo.	IILA
ODS 1, ODS 5, ODS 8, ODS 9, ODS 10, ODS 11	No reporta	Dinámica Económica e Infraestructura - Trabajo.	KOICA
ODS 1, ODS 5, ODS 8, ODS 9, ODS 10, ODS 11	Balboa, Florencia, Sucre, Mercaderes, El Tambo, La Sierra, La Vega, Popayán, Rosas.	Dinámica Económica e Infraestructura - Trabajo.	Mercy Corps Colombia
ODS 1, ODS 5, ODS 8, ODS 9, ODS 10, ODS 11	Buenos Aires, Caldono, Caloto, Santander de Quilichao, Toribío.	Equidad para la Paz Territorial - Gobierno Territorial - Desarrollo Económico e Infraestructura - Comercio, Industria y Turismo.	Unión Europea
ODS 3, ODS 4, ODS 5	Santander de Quilichao, Toribío, Buenos Aires.	Equidad Territorial para la Paz - Salud y Protección Social.	USAID OIM
ODS 1, ODS 5, ODS 8, ODS 9, ODS 10, ODS 11	Buenos Aires, Caldono, Piendamó.	Dinámica Económica e Infraestructura - Trabajo.	ONU Mujeres Fondo de Población de las Naciones Unidas -UNFPA
ODS 1, ODS 5, ODS 8, ODS 9, ODS 10, ODS 11	Cajibío	Equidad para la Paz Territorial - Inclusión Social. Dinámica Económica e Infraestructura - Trabajo.	ONU Mujeres Fondo Multidonante WPHF
ODS 1, ODS 5, ODS 8, ODS 9, ODS 10, ODS 11, ODS 16	Corinto, Jámalo, Caloto, Santander de Quilichao, Patía, Miranda, Morales, Padilla, Buenos Aires, Caldono, Silvia, Guachené, Argelia, Puerto Tejada, Cajibío, Suárez, Toribío, Villa Rica, El Tambo, La Sierra, Puracé, Timbiquí, Guapi, Piamonte, Piendamó, Totoró, López de Micay.	Transparencia y Buen Gobierno - Nivel de participación no electoral - Gobierno Territorial - Desarrollo Económico e Infraestructura - Comercio, Industria y Turismo - Agricultura y desarrollo rural - Sostenibilidad Ambiental y Cambio Climático - Ambiente y Desarrollo Sostenible - Equidad para la Paz Territorial - Transporte.	USAID



ODS	MUNICIPIO	LINEAS DE RELACION ESTRATÉGICA DEL PLAN DE DESARROLLO DEPARTAMENTAL	NOMBRE COOPERANTE
ODS 1, ODS 5, ODS 8, ODS 9, ODS 10, ODS 11	Caldono, Miranda, Morales, Cajibío, Timbío, Inzá, Páez, Guapi, Argelia, López de Micay, Timbiquí, San Sebastián, Almaguer, La Sierra, Sotará, Totoró, Silvia, Piendamó, Rosas, Piamonte, Santa Rosa, Toribío, Jámalo, Buenos Aires, Sotará, Puracé, Cajibío.	Equidad para la Paz Territorial - Inclusión Social.	ONU Mujeres
ODS 16	Popayán, Guapi, Caldono, López de Micay, Timbiquí, Argelia, Cajibío, Buenos Aires.	Transparencia y Buen Gobierno - Gobierno Territorial.	ONU Mujeres Gobierno de Alemania
ODS 1, ODS 5, ODS 8, ODS 9, ODS 10, ODS 11	Santander de Quilichao, Caloto, Miranda, Caldono, Puerto Tejada, Villa Rica.	Equidad para la Paz Territorial - Gobierno Territorial - Transparencia y Buen Gobierno - Dinámica Económica e Infraestructura - Trabajo.	ONU Mujeres Fondo Multidonante WPHF
ODS 1, ODS 5, ODS 8, ODS 9, ODS 10, ODS 11, ODS 16	Argelia, Almaguer, Balboa, Bolívar, Florencia, La Sierra, Morales, Piendamó, Inzá, Puracé, Cajibío, Totoró, El Tambo, Páez, Miranda, Timbío.	OPEP (Proyecto infraestructuras rurales para el desarrollo mesas técnicas municipales).	Fundación CODESPA- Fondo OPED

Análisis alianzas

El Observatorio de los Objetivos de Desarrollo Sostenible en el Cauca, se ha constituido en un escenario en torno al cual se han venido congregando una serie de esfuerzos entre distintos actores del departamento del Cauca para construir un escenario de reflexión académico e institucional. En ese sentido las universidades del Cauca, UniComfacauca, UniAutónoma, Unicauca, Fundación Universitaria de Popayán, UNAD, Universidad Antonio Nariño, Institución Universitaria Colegio Mayor del Cauca, Universidad Autónoma Indígena Intercultural - UAIIN, ESAP Territorial Cauca y UniCooperativa sede Popayán, al igual que el SENA Regional Cauca, el Centro de Estudios Económicos del Cauca, y las agencias del sistema de las Naciones Unidas como ONU Mujeres y el PNUD han venido configurando una alianza estratégica para posicionar este espacio para la orientación en la toma de decisiones a nivel departamental.

En esa perspectiva se viene reflexionando sobre el papel que cumple la cooperación internacional para el desarrollo en el Cauca, la cual se concentra en diversos proyectos relacionados con la materialización de los Acuerdos de Paz de La Habana, una temática clave para un departamento históricamente afectado por el conflicto armado. En ese proceso de reconstrucción del tejido sociocultural, económico, institucional y comunitario se destacan el empoderamiento político y económico de las mujeres tanto en contextos urbanos como rurales, el fortalecimiento de capacidades comunitarias, la defensa de los DDHH y el papel protagónico de líderes y lideresas sociales, el desarrollo económico local, la atención a jóvenes vulnerables en contextos de violencia, el acceso a la tierra y el fomento de economías lícitas, y la asistencia psicosocial a comunidades y sobrevivientes del conflicto armado.

Docente Oscar Raúl Ospina
Universidad del Cauca





Desde la Gobernación del Cauca a través de la Oficina Asesora de Planeación en concertación institucional con diferentes actores, nos hemos unido para consolidar el Observatorio de Objetivos de Desarrollo Sostenible en el Cauca, como un instrumento de recolección, monitoreo, seguimiento, análisis y divulgación de información, un escenario que alienta con una visión integral, la decisión de un colectivo integrado por Entidades públicas, privadas, academia, cooperantes internacionales y organizaciones comunitarias de

apostar por el diálogo, la relación y la solidaridad como un laboratorio de pensamiento que facilite el encuentro y el intercambio de saberes para la actualización y análisis permanente de la batería de indicadores, además de visibilizar experiencias significativas en el marco del cumplimiento de los 17 Objetivos de Desarrollo Sostenible en el departamento del Cauca.

Historia del Sistema de Información Socioeconómica del Cauca - Tángara

Durante la construcción del Plan Departamental de Desarrollo del Cauca 2012 - 2015 se estableció como meta la puesta en marcha de un Sistema de Información Socioeconómica del Departamento que permitiera recopilar, organizar, analizar y difundir datos de interés público. Al mismo tiempo y con el propósito de impulsar esta iniciativa, la Oficina Asesora de Planeación conformó y consolidó la Unidad de Sistemas de Información desde la cual se impulsó la creación de este Sistema que más adelante se denominó Sistema de Información Socioeconómica Tángara

A mediados del año 2012 la Gobernación del Cauca, Universidad del Cauca, Contraloría Departamental y el DANE acogieron la metodología de indicadores de línea base establecida por el Departamento Nacional de Planeación - DNP, que permitiría capturar y organizar información reflejando la situación socioeconómica de los municipios. Como resultado, en convenio con la Corporación Universitaria Autónoma del Cauca se avanzó en el diseño de una fase inicial que sería el primer paso para construir un Sistema de Información que contribuyera a solucionar la falta de información real, actualizada y en ese momento dispersa en el departamento.

En el 2013, en equipo con las Alcaldías y siguiendo la metodología del DNP, se construye la línea base de indicadores, incluyendo 27 variables socioeconómicas de los municipios, un paso importante para integrar la información del sector público de las 42 entidades territoriales.

Luego, en el 2014, la Gobernación, a través de la Oficina Asesora de Planeación en convenio con la Corporación Universitaria Autónoma del Cauca y la Institución Universitaria Colegio Mayor, con el apoyo de diversas entidades públicas y privadas del orden nacional, departamental y municipal, diseñó y puso en marcha el Sistema de Información Socioeconómica del Cauca - Tángara, integrado por indicadores socioeconómicos y ambientales, datos estadísticos de población, economía, medio ambiente y comportamiento de grupos poblacionales. Toda esta información se alojó en www.tangara.gov.co

A partir del 2015 en convenio con la Institución Universitaria Colegio Mayor del Cauca se consolida este Sistema de Información, agregando 79 indicadores socioeconómicos y 167 indicadores de Primera Infancia, Infancia, Adolescencia y Juventud -PIIAJ al considerar que este grupo poblacional requería mayor visibilidad e impacto a través de políticas públicas formuladas a través de información estadística verificable.

Tángara, denominado así en homenaje a la riqueza biodiversa de nuestra Región, destaca indicadores de distintos sectores de la realidad económica y social en una llamativa plataforma interactiva inspirada en el ave Tángara Chilensis conocida también como "Paraíso" o "Siete colores" que asocia la información a las siete subregiones del Cauca; Bota Caucana, Centro, Macizo, Norte, Oriente, Pacífico y Sur.

TÁNGARA Sistema de Información que conecta al Cauca con el mundo



Plataforma que conecta al **Cauca** con el mundo

En la Oficina Asesora de Planeación a través del **Sistema de Información Socioeconómica del Cauca - Tángara**, seguimos incrementando la disponibilidad de temáticas de gran interés para los diferentes públicos, convirtiéndonos en una de las principales fuentes de información del departamento del Cauca.

Ingresando a **www.tangara.gov.co** podrás encontrar una plataforma virtual moderna, asequible y actualizada, con información estadística de 97 indicadores sociodemográficos, económicos y ambientales, así mismo las fichas de los perfiles municipales y el departamental que dan cuenta la dinámica propia de cada uno de ellos, distribuidos en 13 componentes; también hemos dispuesto información de los ODS, boletines estadísticos, cartografía, infografías, geovisor, el mapa de inversión pública del departamento, el seguimiento físico y financiero de nuestro plan departamental de desarrollo, información del Plan de Ordenamiento Departamental - POD, reporte de nuestro Plan Estadístico Territorial - PET, una sección de noticias, también podrás descargar información de todos los planes municipales y departamentales de desarrollo de los 2 últimos periodos de gobierno, entre otros documentos de gran interés y toda esta información a tan solo un click.

Te invitamos a visitar nuestra sitio web:
www.tangara.gov.co

Indicadores El Cauca Seguimiento PDD ODS POD Repositorio Geovisores PET Inversión Pública BI Foros

En El Sistema De Información Socioeconómica Del Cauca
Puedes consultar, comparar y descargar información sobre nuestra región.

Perfil departamental Conócenos

Métricas Oficiales Con Conexión A Internet 2023 67,6%

Estudiantes Matriculados 2023 212.198

Participación Electoral 2023 61,33%

Índice De Desarrollo Institucional 2022 80,0%

#42MotivosParaAvanzar
Con gran éxito el Gobierno Departamental #42MotivosParaAvanzar junto al sector académico, red de actores y el FNUO, desarrollaron el foro 'Retos y oportunidades para la inclusión socioeconómica enfocada en el ODS 1: Fin de la pobreza'.
En este espacio se lograron avances en la identificación de desafíos para el desarrollo sostenible del Departamento, compartiendo experiencias exitosas y soluciones innovadoras.
#5Avanzamos ejecutando y consolidando las transformaciones sociales del Cauca.

Ver noticia

Consulta De Perfiles Municipales
Selecciona una opción Consultar

PERFIL DEPARTAMENTAL
En el Sistema de Información Socioeconómica del Cauca puedes consultar, comparar y descargar información sobre nuestra región.

- General
- Información Poblacional
- Red Vial
- Componente Económico
- Seguridad Ciudadana
- Componente Salud
- Componente Educativo
- Inversión Pública
- Participación Ciudadana
- Componente Ambiental
- Componente Agropecuario
- Perfil Departamental

Descarga la app



Conoce toda la información sobre el Cauca



