



**PLAN DE DESARROLLO TERRITORIAL
MUNICIPIO DE CAJIBIO**



CAJIBIO EL FUTURO ES EL CAMPO 2020-2023



**YOHN WILMER CAMPO FLOR
ALCALDE DEL MUNICIPIO DE CAJIBIO**



📍 Calle 5ª No. 1-34/38 CAM
☎ 310 435 5192
✉ Código Postal 190501

www.cajibio-cauca.gov.co
alcaldia@cajibio-cauca.gov.co
secplaneacion@cajibio-cauca.gov.co

Código: F01-GDC
Versión: 01
Aprobación:
30/04/2020





GABINETE ADMINISTRACION MUNICIPAL

YOHN WILMER CAMPO FLOR
Alcalde

VIVIAN ANDREA GALINDO SANDOVAL
Secretaria de Planeación e Infraestructura

YON EDISON CHACON FLOR
Secretario de Gobierno, Transito, Transporte y Participación Comunitaria

ZULY ALEXANDRA ORDOÑEZ VELASCO
Tesorera General

DEICY BELEN LOPEZ FLOR
Secretaria de Salud

LAURA JULIANA MOSQUERA ANGUCHO
Secretaria de Educación, Cultura y Deporte

ARY GERARDO GAVIRIA GOMEZ
Secretario de Desarrollo Agropecuario, Economico y Ambiental

DORA ADRADA DIAZ
Jefe de Control Interno

PERSONERIA MUNICIPAL

SILVIA YANETH IBARRA CASTILLO
Personera





CONCEJO MUNICIPAL DE CAJIBIO

JAMES ANDRES CAMPO MOSQUERA
Presidente

MARIA DEL SOCORRO GUE BAMBAGUE
Vicepresidente

CARLOS MARIO VIDAL MOSQUERA
Segundo Vicepresidente

JAROLD YAMID MOSQUERA HOYOS
FREIMER IVAN VALENCIA GUTIERREZ
HUMBERTO TROYANO GOMEZ
Comisión Plan de Desarrollo

PARMENIDES CALDONO ZUÑIGA

OSCAR IVAN LOPEZ

MIGUEL ARTURO SANCHEZ PALADINES

LAURA PATRICIA SERNA OROZCO

JOSE ALBEIRO VEGA GOMEZ

SEGUNDO DOMINGO VARGAS CAMAYO

JUAN ANDRES SALINAS LUBO

ROSA VIVIANA VELASCO
Secretaria



📍 Calle 5ª No. 1-34/38 CAM

📞 310 435 5192

✉️ Código Postal 190501

www.cajibio-cauca.gov.co

alcaldia@cajibio-cauca.gov.co

secplaneacion@cajibio-cauca.gov.co

cauca.gov.co

Código: F01-GDC

Versión: 01

Aprobación:

30/04/2020





CONSEJO TERRITORIAL DE PLANEACION

MANUEL ELIECER ARTEAGA HORMAZA
Presidente

YENI MARICEL IPIA LULIGO
Secretaria

SECTOR
ORGANIZACIONES SOCIALES ASPROCAFE
APAC ATCC
ORGANIZACIONES SOCIALES COMUNITARIAS
Movimiento Campesino – Asociación
Campesina para el Desarrollo Rural –
Asociación de pequeños productores
ORGANIZACIONES SECTOR CAMPESINO

COMITÉ MUNICIPAL DE PANELEROS

ASOCIACIONES COMUNITARIAS ASOCAM
ACEC

COMITÉ DE TURISMO COMUNITARIO

DELEGADOS EQUIPO MOTOR PROGRAMAS DE
DESARROLLO CON ENFOQUE TERRITORIAL PDET
ASOCIACION DE GANADEROS DE CAJIBIO

ORGANIZACIÓN COMITÉ MUNICIPAL DE
CAFETEROS

ORGANIZACIÓN AFRAPOA SECTOR MUJERES

MESA MUNICIPAL DE VICTIMAS

CONSEJO COMUNITARIO POBLACION AFRO

POBLACION EN SITUACION DE DISCAPACIDAD

TRANSPORTADORES SERVICIO PUBLICO

CONSEJERO
JOSE A BUITRAGO
JOSE WILLIAM OROZCO VALENCIA
YENI MARICEL IPIA LULIGO
EDIER GRUESO BRAVO

GERARDO OROZCO SOL
JAIME GIRALDO ALPALA
MIGUEL CIVILO

WILDER SALINAS CUCUÑAME
BERNARDO FLOR

JHON JAIRO PULICHE
MARIA ADELAIDA SANCHEZ SOL
ALEJANDRA GOLONDRINO PITO
MANUEL ELIECER ARTEAGA HORMAZA
MARIA CELENI GUZMAN
MILLER LOPEZ

DARIO GRIMALDO HURTADO
ALBERTO CAMPO CHALA
CARLOS ARNOVIO ZAMBRANO PALADINES
CLARA MILENA BACA
CLARA LIGIA VILLANO

ALEXANDER HURTADO MOSQUERA
YAMILETH VARGAS GOMEZ
ANA LUZ VALENCIA
HILDER GRUESO TRUJILLO
MARIA LUCRECIA TRUJILLO FERNANDEZ
WILLIAM ANDRES SOL MUÑOZ

ALBEIRO VELASCO
ALEJANDRO MORALES



📍 Calle 5ª No. 1-34/38 CAM

☎ 310 435 5192

✉ Código Postal 190501

www.cajibio-cauca.gov.co

alcaldia@cajibio-cauca.gov.co

[\[cauca.gov.co\]\(http://cauca.gov.co\)](mailto:secplaneacion@cajibio-</p></div><div data-bbox=)

Código: F01-GDC

Versión: 01

Aprobación:

30/04/2020





Contenido

PRESENTACION PDT CAJIBIO	6
MARCO NORMATIVO	8
CAPITULO I DIAGNOSTICO TERRITORIAL CAJIBIO	11
CAPITULO II PROCESOS DE PARTICIPACION DE LAS COMUNIDADES CAJIBIANAS EN LA FORMULACION DEL PLAN DE DESARROLLO	107
PARTICIPACION DE LOS NIÑOS EN LA FORMULACION DEL PLAN DE DESARROLLO CAJIBIO EL FUTURO ES EL CAMPO 2020-2023	115
PARTICIPACION Y DISCUSION DEL CONSEJO TERRITORIAL DE PLANEACION CON EL APOYO DE LA AGENCIA DE RENOVACION DEL TERRITORIO ART – ORGANIZACIÓN INTERNACIONAL PARAS LAS MIGRACIONES OIM Y LA UNIVERSIDAD JAVERIANA	118
CAPITULO III PLAN ESTRATEGICO CAJIBIO EL FUTURO ES EL CAMPO 2020-2023	120
LINEAS ESTRATEGICAS CAJIBIO EL FUTURO ES EL CAMPO 2020-2023	120
LINEAS ESTRATEGICAS CON DISTRIBUCION SECTORIAL	124
LINEAS ESTRATEGICAS – SECTORES - PROGRAMAS	130
LINEA ESTRATEGICA 1 CAJIBIO GENERADOR DE PAZ PARA EL DESARROLLO RURAL SUSTENTABLE Y SOBERANO CON ENFOQUE TERRITORIAL	142
LINEA ESTRATEGICA 2 CAJIBIO CON TRANSPARENCIA ADMINISTRATIVA Y BUEN GOBIERNO	150
LINEA ESTRATEGICA 3 CAJIBIO UNIDOS POR EL BIENESTAR SOCIAL Y LA EQUIDAD EN PAZ	158
LINEA ESTRATEGICA 4 EL FUTURO ES EL CAMPO CON SOSTENIBILIDAD AMBIENTAL	193
CAPITULO IV PLAN PLURIANUAL DE INVERSIONES EL FUTURO ES EL CAMPO 2020-2023	199
DIAGNOSTICO FINANCIERO	199
PLAN PLURIANUAL DE INVERSIONES	233
CAPITULO V SEGUIMIENTO Y EVALUACION	243
ANEXOS	245
ANEXO 1 INICIATIVAS COMUNIDAD	245
ANEXO 2 ANALISIS INICIATIVAS PDET POR COMPETENCIAS	308
ANEXO 3 PLAN INDICATIVO	319





PRESENTACION PDT CAJIBIO

Mis Cajibianos, les presento el Plan de Desarrollo Territorial EL FUTURO ES EL CAMPO 2020-2023, el cual se realizó con la participación de la comunidad desde diferentes roles, situaciones, participaciones y enfoques, pensando en una consigna fundamental para el Desarrollo socioeconómico y es... el mejoramiento del Campo Cajibiano.

Para evidenciar esta necesidad y mensaje de la comunidad, se tuvo en cuenta un diagnóstico sociocultural, económico, ambiental e institucional de las problemáticas y condiciones actuales del entorno Cajibiano, situación que involucra un proceso de implementación de un Acuerdo de Paz y todos los costos y beneficios que conlleva el desarrollo de una etapa de postconflicto en el Territorio.

Bajo este entorno, se articuló a las políticas, planes, estrategias y programas que tiene el actual Plan Nacional de Desarrollo PACTO POR COLOMBIA, PACTO POR LA EQUIDAD 2020-2023, el Plan de Desarrollo Departamental y la importante y acertada articulación con las iniciativas establecidas en el Pacto Municipal de Cajibío mediante los Programas de Desarrollo con Enfoque Territorial PDET, con el propósito de definir en coherencia con el Programa de Gobierno, las líneas estratégicas, sectores, programas y subprogramas por los cuales la Administración Municipal desarrollara las acciones de inversión y gestión necesaria para proyectar al Campo Cajibiano como el sector jalonador del desarrollo socioeconómico del Municipio de Cajibío.

Para ello, fue importante reconocer y analizar las capacidades de nuestro municipio, representadas en la parte humana, con sus valores, tradiciones, experiencias, prácticas y visiones, que conforman su estructura sociocultural; y en la parte ambiental con sus recursos hídricos, fauna, flora y biodiversidad, para que en un equilibrado y equitativo proceso de integración, se construya una prospectiva de vida, en la cual, el Campo sea el motor principal que distinga al municipio de Cajibío, como uno de los territorios con mayor proyección social, económica y ambiental del Departamento del Cauca, los cuales queden evidenciados en los principales indicadores de medición de las entidades territoriales como el desempeño fiscal integral, el índice por gestión de Sistema General de Regalías, el Índice de Transparencia, entre otros.



📍 Calle 5ª No. 1-34/38 CAM

☎ 310 435 5192

✉ Código Postal 190501

www.cajibio-cauca.gov.co

alcaldia@cajibio-cauca.gov.co

secplaneacion@cajibio-cauca.gov.co

cauca.gov.co

Código: F01-GDC

Versión: 01

Aprobación:

30/04/2020





De esta manera, este documento será nuestra ruta que tendrá como meta el mejoramiento de las condiciones de calidad de vida en la zona rural, donde permita absolver la inequidad y unir a la comunidad campesina, indígena y afrodescendiente a partir del conocimiento de las diferentes necesidades que permitan disminuir las brechas de pobreza y desigualdad y a su vez, vincular de manera sostenible y productiva los vínculos del campo y la cabecera municipal.

Por lo tanto, invito a la comunidad Cajibiana a que trabajemos juntos sin distinción de raza y credo, para que concibamos desde nuestro posicionamiento y rol en el territorio, para construir un Municipio productivo, prospero, transparente, participativo, legítimo y unidos por el Campo Cajibiano, porque una vez más, sabemos y somos conscientes de que EL FUTURO ES EL CAMPO.

YOHN WILMER CAMPO FLOR
Alcalde Municipio de Cajibío





MARCO NORMATIVO

NORMATIVIDAD PLANEACION Y DIRECCIONAMIENTO ESTRATEGICO

- DOCUMENTO CONPES 3918 DE 2018 ESTRATEGIA PARA LA IMPLEMENTACION DE LOS OBJETIVOS DE DESARROLLO SOSTENIBLE (ODS) EN COLOMBIA
- LEY 152 DE 1994 POR LA CUAL SE ESTABLECE LA LEY ORGÁNICA DEL PLAN DE DESARROLLO
- LEY 1909 DEL 9 DE JULIO DE 2018 POR MEDIO DE LA CUAL SE AJUSTAN EL ESTATUTO DE LA OPOSICION POLITICA Y ALGUNOS DERECHOS A LAS ORGANIZACIONES POLITICAS INDEPENDIENTES.
- LEY 136 DEL 2 DE JUNIO DE 1994 POR LA CUAL SE DICTAN NORMAS TENDIENTES A MODERNIZAR LA ORGANIZACIÓN Y EL FUNCIONAMIENTO DE LOS MUNICIPIOS.
- LEY 1551 DE 6 DE JULIO DE 2012 POR LA CUAL SE DICTAN NORMAS PARA MODERNIZAR LA ORGANIZACIÓN Y EL FUNCIONAMIENTO DE LOS MUNICIPIOS.
- LEY 1955 DE 2019 POR EL CUAL SE EXPIDE EL PLAN NACIONAL DE DESARROLLO 2018-2022 “PACTO POR COLOMBIA, PACTO POR LA EQUIDAD”
- DECRETO 893 DE 2017 POR EL CUAL SE CREAN LOS PROGRAMAS DE DESARROLLO CON ENFOQUE TERRITORIAL PDET.
- LEY 388 DE 1997 ORDENAMIENTO TERRITORIAL POR LA CUAL SE MODIFICA LA LEY 9ª DE 1989, Y LA LEY 3ª DE 1991 Y SE DICTAN OTRAS DISPOSICIONES.
- DECRETO 1499 DE 2017 POR MEDIO DE LA CUAL SE MODIFICA EL DECRETO 1083 DE 2015, DECRETO REGLAMENTARIO DE LA FUNCION PUBLICA EN LO RELACIONADO CON EL SISTEMA DE GESTION ESTABLECIDO EN EL ARTICULO 133 DE LA LEY 1753 DE 2015 – MODELO INTEGRADO DE PLANEACION Y GESTION.
- LEY 1523 DE 2012 POR LA CUAL SE ADOPTA LA POLÍTICA NACIONAL DE GESTIÓN DEL RIESGO DE DESASTRES Y SE ESTABLECE EL SISTEMA NACIONAL DE GESTIÓN DEL RIESGO DE DESASTRES Y SE DICTAN OTRAS DISPOSICIONES.
- LEY 1530 DEL 17 DE MAYO DE 2012 POR LA CUAL SE REGULA LA ORGANIZACIÓN Y EL FUNCIONAMIENTO DEL SISTEMA GENERAL DE REGALÍAS.
- LEY 99 DE 1993 POR LA CUAL SE CREA EL MINISTERIO DEL MEDIO AMBIENTE, HOY MINISTERIO DE AMBIENTE Y DESARROLLO SOSTENIBLE, SE REORDENA EL SECTOR PÚBLICO ENCARGADO DE LA GESTIÓN Y CONSERVACIÓN DEL MEDIO AMBIENTE Y LOS RECURSOS NATURALES RENOVABLES, SE ORGANIZA EL SISTEMA NACIONAL AMBIENTAL, SINA, Y SE DICTAN OTRAS DISPOSICIONES.

NORMATIVIDAD FINANCIERA

- DECRETO 111 DE 1996 “POR EL CUAL SE COMPILAN LA LEY 38 DE 1989, LA LEY 179 DE 1994 Y LA LEY 225 DE 1995 QUE CONFORMAN EL ESTATUTO ORGÁNICO DEL PRESUPUESTO”.
- LEY 715 DE DICIEMBRE 21 DE 2001 POR LA CUAL SE DICTAN NORMAS ORGÁNICAS EN MATERIA DE RECURSOS Y COMPETENCIAS DE CONFORMIDAD CON LOS ARTÍCULOS 151, 288, 356 Y 357 (ACTO LEGISLATIVO 01 DE 2001) DE LA CONSTITUCIÓN POLÍTICA Y SE DICTAN OTRAS DISPOSICIONES PARA ORGANIZAR LA PRESTACIÓN DE LOS SERVICIOS DE EDUCACIÓN Y SALUD, ENTRE OTROS.
- LEY 1176 DE 2007 POR EL CUAL SE AJUSTA ALGUNAS DISPOSICIONES DE LA LEY 715 DE 2001.
- LEY 617 DEL 6 DE OCTUBRE DE 2000 POR LA CUAL SE REFORMA PARCIALMENTE LA LEY 136 DE 1994, EL DECRETO EXTRAORDINARIO 1222 DE 1986, SE ADICIONA LA LEY ORGÁNICA DE



📍 Calle 5ª No. 1-34/38 CAM

☎ 310 435 5192

✉ Código Postal 190501

www.cajibio-cauca.gov.co

alcaldia@cajibio-cauca.gov.co

[\[cauca.gov.co\]\(http://cauca.gov.co\)](mailto:secplaneacion@cajibio-</p></div><div data-bbox=)

Código: F01-GDC

Versión: 01

Aprobación:

30/04/2020





PRESUPUESTO, EL DECRETO 1421 DE 1993, SE DICTAN OTRAS NORMAS TENDIENTES A FORTALECER LA DESCENTRALIZACIÓN, Y SE DICTAN NORMAS PARA LA RACIONALIZACIÓN DEL GASTO PÚBLICO NACIONAL.

- **RESOLUCION 3832 DEL 18 DE OCTUBRE DE 2019 POR EL CUAL SE EXPIDE EL CATALOGO DE CLASIFICACION PRESUPUESTAL PARA ENTIDADES TERRITORIALES Y SUS DESCENTRALIZADAS – CCPET**

NORMATIVIDAD FOCALIZACION DE POBLACION

- **LEY 1098 DE 2006 POR LA CUAL SE EXPIDE EL CÓDIGO DE LA INFANCIA Y LA ADOLESCENCIA.**
- **LEY 1257 DE 2008 POR EL CUAL SE DICTAN NORMAS DE SENSIBILIZACIÓN, PREVENCIÓN Y SANCIÓN DE FORMAS DE VIOLENCIA Y DISCRIMINACIÓN CONTRA LAS MUJERES, SE REFORMAN LOS CÓDIGOS PENAL, DE PROCEDIMIENTO PENAL, LA LEY 294 DE 1996 Y SE DICTAN OTRAS DISPOSICIONES.**
- **CONPES SOCIAL 161 DE 2013 QUE PRESENTA LA POLÍTICA PÚBLICA NACIONAL DE EQUIDAD DE GÉNERO**
- **LEY 1448 DE 2011 POR LA CUAL SE DICTAN MEDIDAS DE ATENCIÓN, ASISTENCIA Y REPARACIÓN INTEGRAL A LAS VÍCTIMAS DEL CONFLICTO ARMADO INTERNO Y SE DICTAN OTRAS DISPOSICIONES**
- **LEY 1850 DE 2017 – MEDIDAS DE PROTECCIÓN AL ADULTO MAYOR EN COLOMBIA POR MEDIO DE LA CUAL SE ESTABLECEN MEDIDAS DE PROTECCIÓN AL ADULTO MAYOR EN COLOMBIA, SE MODIFICAN LAS LEYES 1251 DE 2008, 1315 DE 2009 Y 599 DE 2000, SE PENALIZA EL MALTRATO INTRAFAMILIAR POR ABANDONO Y SE DICTAN OTRAS DISPOSICIONES.**
- **LEY 1618 DE 2013 (FEBRERO 27) POR MEDIO DE LA CUAL SE ESTABLECEN LAS DISPOSICIONES PARA GARANTIZAR EL PLENO EJERCICIO DE LOS DERECHOS DE LAS PERSONAS CON DISCAPACIDAD.**
- **LEY 1885 DEL 1 DE MARZO DE 2018 POR EL CUAL SE MODIFICA LA LEY ESTATUTARIA 1622 DE 2013 Y OTRAS DISPOSICIONES**
- **LEY 1622 DEL 29 DE ABRIL DE 2013 – LEY ESTATUTARIA DE CIUDADANIA JUVENIL**





MARCO NORMATIVO CON ENFOQUE DIFERENCIAL

- **ARTICULO 64 DE LA CONSTITUCIÓN POLÍTICA. ES DEBER DEL ESTADO PROMOVER EL ACCESO PROGRESIVO A LA PROPIEDAD DE LA TIERRA DE LOS TRABAJADORES AGRARIOS, EN FORMA INDIVIDUAL O ASOCIATIVA, Y A LOS SERVICIOS DE EDUCACIÓN, SALUD, VIVIENDA, SEGURIDAD SOCIAL, RECREACIÓN, CRÉDITO, COMUNICACIONES, COMERCIALIZACIÓN DE LOS PRODUCTOS, ASISTENCIA TÉCNICA Y EMPRESARIAL, CON EL FIN DE MEJORAR EL INGRESO Y CALIDAD DE VIDA DE LOS CAMPESINOS.**
- **ARTICULO 65 DE LA CONSTITUCIÓN POLÍTICA. LA PRODUCCIÓN DE ALIMENTOS GOZARÁ DE LA ESPECIAL PROTECCIÓN DEL ESTADO. PARA TAL EFECTO, SE OTORGARÁ PRIORIDAD AL DESARROLLO INTEGRAL DE LAS ACTIVIDADES AGRÍCOLAS, PECUARIAS, PESQUERAS, FORESTALES Y AGROINDUSTRIALES, ASÍ COMO TAMBIÉN A LA CONSTRUCCIÓN DE OBRAS DE INFRAESTRUCTURA FÍSICA Y ADECUACIÓN DE TIERRAS**
- **DE IGUAL MANERA, EL ESTADO PROMOVERÁ LA INVESTIGACIÓN Y LA TRANSFERENCIA DE TECNOLOGÍA PARA LA PRODUCCIÓN DE ALIMENTOS Y MATERIAS PRIMAS DE ORIGEN AGROPECUARIO, CON EL PROPÓSITO DE INCREMENTAR LA PRODUCTIVIDAD.**
- **ARTICULO 66 DE LA CONSTITUCIÓN POLÍTICA. LAS DISPOSICIONES QUE SE DICTEN EN MATERIA CREDITICIA PODRÁN REGLAMENTAR LAS CONDICIONES ESPECIALES DEL CRÉDITO AGROPECUARIO, TENIENDO EN CUENTA LOS CICLOS DE LAS COSECHAS Y DE LOS PRECIOS, COMO TAMBIÉN LOS RIESGOS INHERENTES A LA ACTIVIDAD Y LAS CALAMIDADES AMBIENTALES.**
- **ORGANIZACIÓN DE LAS NACIONES UNIDAS – CONSEJO DE DERECHOS HUMANOS – DECLARACION SOBRE LOS DERECHOS DE LOS CAMPESINOS Y DE OTRAS PERSONAS QUE TRABAJAN EN LAS ZONAS RURALES DEL 20 DE JUNIO DE 2013**
- **DIRECTIVA N 007 DE 2019 DE LA PROCURADURÍA GENERAL DE LA NACIÓN, QUE DISPONE A LA INSTITUCIONALIDAD PUBLICA A QUE GARANTICE LA PROMOCIÓN, RESPETO Y LA PROTECCIÓN DE LOS DERECHOS Y GARANTÍAS FUNDAMENTALES RECONOCIDAS A FAVOR DEL CAMPESINO.**
- **RESOLUCIÓN 000006 DE 2020 DEL MINISTERIO DE AGRICULTURA. POR LO CUAL SE ADICTA EL PLAN NACIONAL PARA LA PROMOCIÓN DE LA COMERCIALIZACIÓN DE LA PRODUCCIÓN DE LA ECONOMÍA CAMPESINA, FAMILIAR Y COMUNITARIA, FORMULADO EN CUMPLIMIENTO DE LO ESTABLECIDO EN EL PUNTO 1.3.1.4 DEL ACUERDO FINAL DE PAZ**
- **LEY 725 DE 2001 “POR LA CUAL SE ESTABLECE EL DÍA NACIONAL DE LA AFROCOLOMBIANIDAD”.**
- **LEY 22 DE 1981 “POR MEDIO DE LA CUAL SE APRUEBA “LA CONVENCIÓN INTERNACIONAL SOBRE LA ELIMINACIÓN DE TODAS LAS FORMAS DE DISCRIMINACIÓN RACIAL”, ADOPTADO POR LA ASAMBLEA GENERAL DE LAS NACIONES UNIDAS EN RESOLUCIÓN 2106 (XX) DEL 21 DE DICIEMBRE DE 1965, Y ABIERTA A LA FIRMA EL 7 DE MARZO DE 1966”.**
- **LEY 21 DE 1991 “POR MEDIO DE LA CUAL SE APRUEBA EL CONVENIO NÚMERO 169 SOBRE PUEBLOS INDÍGENAS Y TRIBALES EN PAÍSES INDEPENDIENTES, ADOPTADO POR LA 76A. REUNIÓN DE LA CONFERENCIA GENERAL DE LA O.I.T., GINEBRA 1989”.**
- **ARTÍCULOS 2 Y 83 DE LA LEY 715 DE 2001 - ASIGNACIÓN ESPECIAL DEL SISTEMA GENERAL DE PARTICIPACIONES PARA LOS RESGUARDOS INDÍGENAS – AESGPRI**
- **ARTÍCULO 2 DE LA LEY 1530 DE 2012, SEÑALA QUE ES OBJETIVO Y FIN DEL SISTEMA GENERAL DE REGALIAS: “PROPICIAR LA INCLUSIÓN, EQUIDAD, PARTICIPACIÓN Y DESARROLLO INTEGRAL DE LAS COMUNIDADES NEGRAS, AFROCOLOMBIANAS, RAIZALES Y PALENQUERAS, DEL PUEBLO ROM O GITANO Y DE LOS PUEBLOS Y COMUNIDADES INDÍGENAS, DE ACUERDO CON SUS PLANES DE ETNODESARROLLO Y PLANES DE VIDA RESPECTIVOS.**



📍 Calle 5ª No. 1-34/38 CAM

☎ 310 435 5192

✉ Código Postal 190501

www.cajibio-cauca.gov.co

alcaldia@cajibio-cauca.gov.co

secplaneacion@cajibio-cauca.gov.co

cauca.gov.co

Código: F01-GDC

Versión: 01

Aprobación:

30/04/2020





CAPITULO I DIAGNOSTICO TERRITORIAL CAJIBIO

A continuación, se presentará los principales componentes estadísticos que caracterizan y analizan la situación actual del Municipio de Cajibío, teniendo en cuenta el enfoque y direccionamiento estratégico por el cual se constituye el Plan de Desarrollo Municipal EL FUTURO ES EL CAMPO 2020-2023.

DEMOGRAFIA

AÑO	2020			2023		
	Ambos Sexos	Hombres	Mujeres	Ambos Sexos	Hombres	Mujeres
Total	42.833	21.893	20.940	43.873	22.371	21.502
00-04	3.350	1.742	1.608	3.276	1.703	1.573
05-09	3.562	1.846	1.716	3.562	1.846	1.716
10-14	3.846	1.987	1.859	3.763	1.943	1.820
15-19	4.054	2.102	1.952	3.882	2.008	1.874
20-24	3.811	1.963	1.848	3.831	1.967	1.864
25-29	3.309	1.667	1.642	3.471	1.749	1.722
30-34	2.964	1.471	1.493	3.090	1.529	1.561
35-39	2.861	1.424	1.437	2.906	1.442	1.464
40-44	2.566	1.307	1.259	2.762	1.404	1.358
45-49	2.221	1.141	1.080	2.389	1.230	1.159
50-54	2.048	1.053	995	2.139	1.101	1.038
55-59	1.966	1.007	959	2.030	1.041	989
60-64	1.790	916	874	1.933	981	952
65-69	1.460	746	714	1.588	805	783
70-74	1.097	557	540	1.195	603	592
75-79	797	404	393	870	438	432
80-84	548	280	268	587	296	291
85-89	328	160	168	336	162	174
90-94	163	76	87	161	73	88
95-99	67	33	34	70	34	36
100 AÑOS Y MÁS	25	11	14	32	16	16

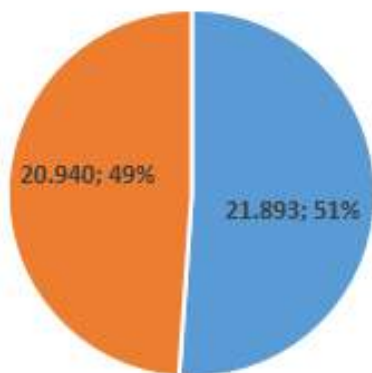
Fuente. DANE 2020





La población del Municipio de Cajibío actualmente de acuerdo al DANE, es de 42.833 personas, de las cuales se espera que para el 2023, sea 43873 personas, generando un crecimiento estimado de 2,42%. Este indicador se considera importante para la toma de decisiones frente a la capacidad de inversión del Municipio frente a su crecimiento demográfico.

Población Desagregada por Sexo 2020



■ Hombres ■ Mujeres

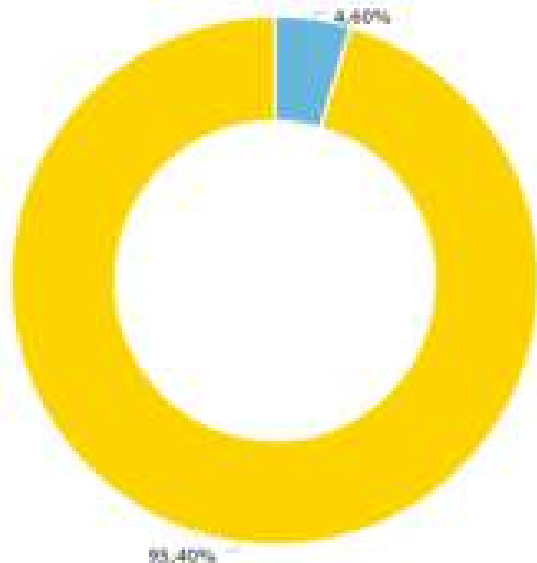
Ambos Sexos	Hombres	Mujeres
42.833	21.893	20.940
% participación por género	51.12%	48.88%

De acuerdo al DANE, la población del Municipio de Cajibío correspondiente a 42.833 personas se encuentra distribuida por género así: 51.12% hombres y 48.88% mujeres, esto es, 21.893 personas son hombres y 20.940 son mujeres. Información de vital importancia al momento de generar proyectos desde la Alcaldía Municipal que correspondan a las necesidades reales de la población.





Población Desagregada por Área



Sector rural	40863	95,40%
Sector urbano	1970	4,60%

Fuente DANE 2020

Del total de la población habitante del Municipio de Cajibío, de acuerdo a información suministrada por el DANE, 40.863 personas pertenecen al sector rural y 1.970 personas al sector urbano; 95.40% y 4.60% respectivamente. Dicha información evidencia la importancia de impulsar este último sector mediante proyectos productivos que permitan su desarrollo.



📍 Calle 5ª No. 1-34/38 CAM
☎ 310 435 5192
✉ Código Postal 190501

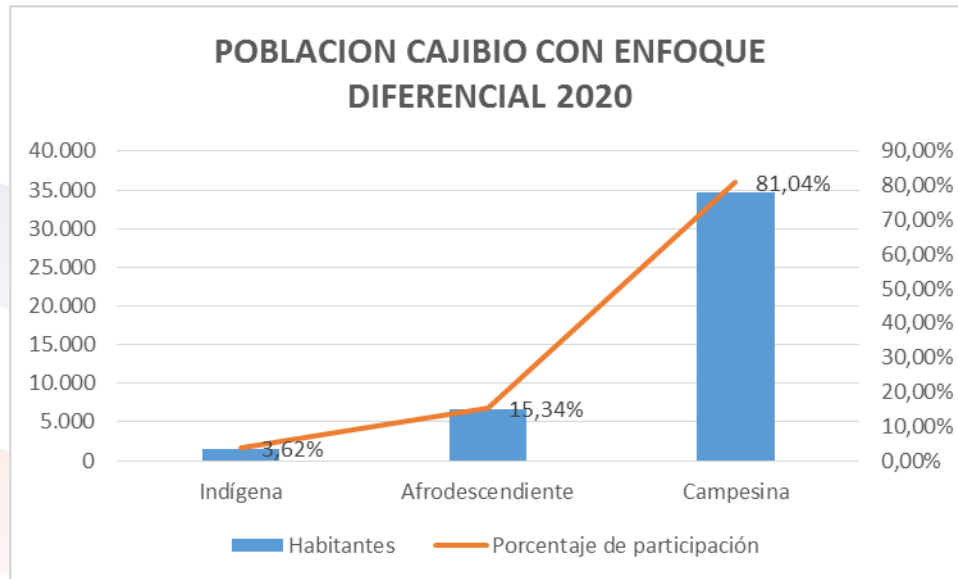
www.cajibio-cauca.gov.co
alcaldia@cajibio-cauca.gov.co
secplaneacion@cajibio-cauca.gov.co

Código: F01-GDC
Versión: 01
Aprobación:
30/04/2020





Población con enfoque diferencial



Fuente DANE 2020 – Cálculos propios

Población	Habitantes	Porcentaje de participación
Indígena	1.551	3,62%
Afrodescendiente	6.571	15,34%
Campesina	34.712	81,04%

Población de origen étnico en resguardos indígenas

Fuente: DNP a partir de información del DANE y del Ministerio del Interior - 2017

Cajibío	872	(2,3%)
---------	-----	--------

Número de resguardos indígenas en el territorio

Fuente: DNP a partir de información del DANE y del Ministerio del Interior - 2017

Cajibío	2
---------	---

Según las estadísticas del DANE, la población del Municipio de Cajibío, considerando un enfoque étnico, se encuentra distribuida de la siguiente manera: De un total de 42.834 habitantes, 1.551 personas correspondientes al 3,62% de la población son indígenas; 6.571 personas correspondientes al 15,34% de la población son afrodescendientes y 34.712 personas correspondientes al 81,04% de la población son campesinos. Además, de acuerdo al DNP solo 872 personas son de origen étnico, es decir, el 2,3%. Y, solo existen dos resguardos indígenas en el Municipio.



📍 Calle 5ª No. 1-34/38 CAM
 📞 310 435 5192
 ✉️ Código Postal 190501

www.cajibio-cauca.gov.co
alcaldia@cajibio-cauca.gov.co
secplaneacion@cajibio-cauca.gov.co

Código: F01-GDC
 Versión: 01
 Aprobación:
 30/04/2020





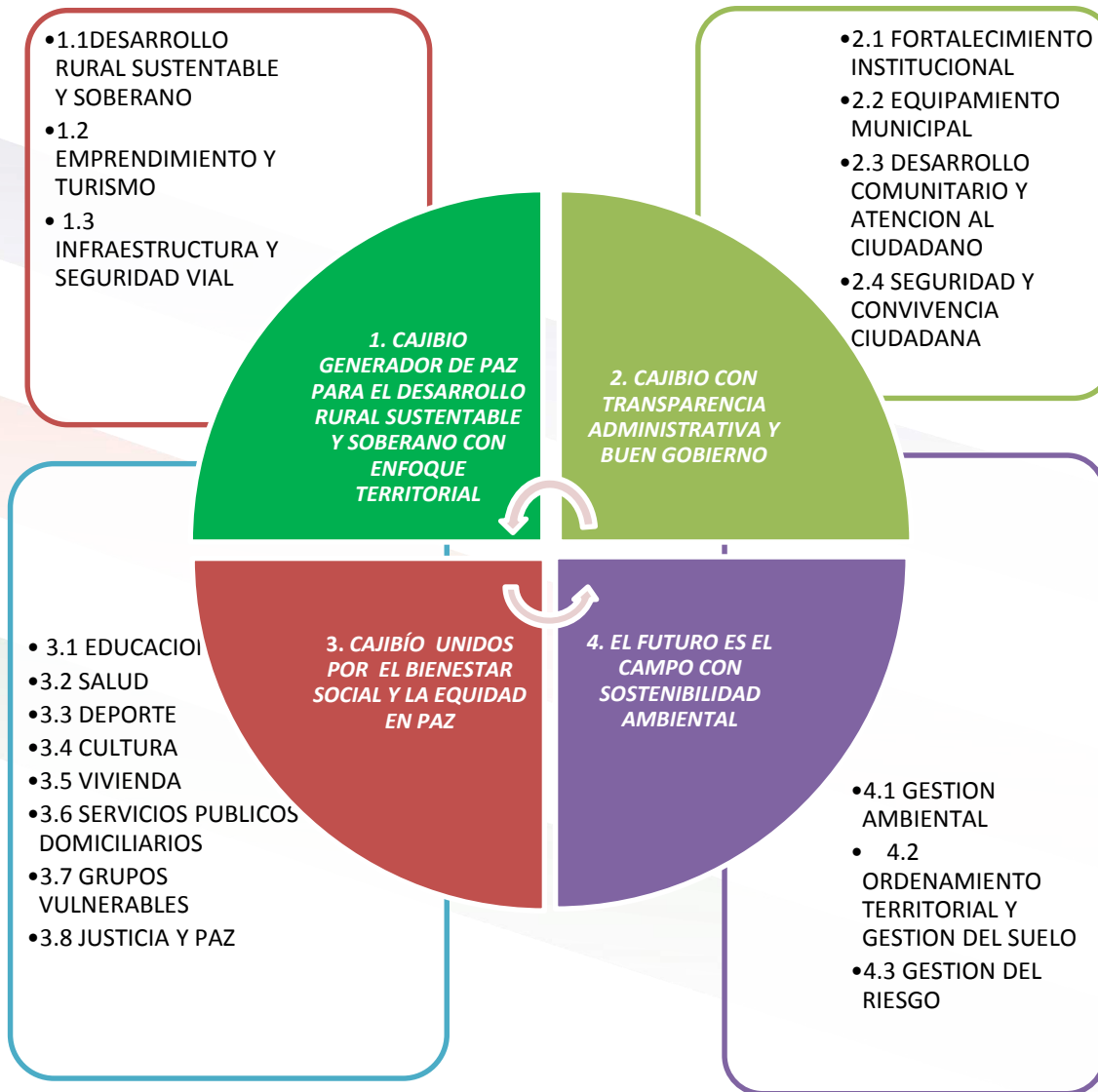
Información que muestra la importancia de impulsar las raíces étnicas mediante proyectos que permitan la conservación y difusión de las culturas ancestrales y que adicionalmente, teniendo en cuenta su vulnerabilidad fortalezcan sus procesos productivos y comerciales.

De acuerdo al análisis realizado con las comunidades, el cual se encuentra en el anexo 1 de este documento y el desarrollo del programa de gobierno, se pretende realizar el presente Plan de Desarrollo Territorial de acuerdo a las direcciones del Departamento Nacional de Planeación y en cumplimiento a la ley 152 de 1994, estableciendo las líneas estratégicas y sectores (que se explicarán en detalle en el capítulo de la Planeación Estratégica, en la planeación por las cuales se fundamenta las acciones e intervenciones del Municipio en el territorio y de esta manera, se sustenta a continuación el diagnóstico actual de Cajibío.





PRESENTACION DE LAS LINEAS ESTRATEGICAS PARA EL DESARROLLO DEL DIAGNOSTICO TERRITORIAL



LINEA ESTRATEGICA 1. CAJIBIO GENERADOR DE PAZ PARA EL DESARROLLO RURAL SUSTENTABLE Y SOBERANO CON ENFOQUE TERRITORIAL

De acuerdo a los sectores presentados, se considera las siguientes temáticas para analizar la situación actual productiva del Municipio de Cajibío encaminado al Desarrollo Rural con enfoque territorial.



📍 Calle 5ª No. 1-34/38 CAM
☎ 310 435 5192
✉ Código Postal 190501

www.cajibio-cauca.gov.co
alcaldia@cajibio-cauca.gov.co
secplaneacion@cajibio-cauca.gov.co

Código: F01-GDC
Versión: 01
Aprobación:
30/04/2020





ECONOMIA

PIB MUNICIPAL

Miles de Millones



De acuerdo a información indicada por ESAP 2019, el PIB del Municipio de Cajibío tuvo un incremento de 263 miles de millones en 2017 a 271 miles de millones en 2019. Esto es, un crecimiento de 8 miles de millones en 2 años, es decir, un crecimiento del 3.04%, porcentaje que está acorde al nivel productivo nacional y que se debe tratar de mejorar o por lo menos mantener.

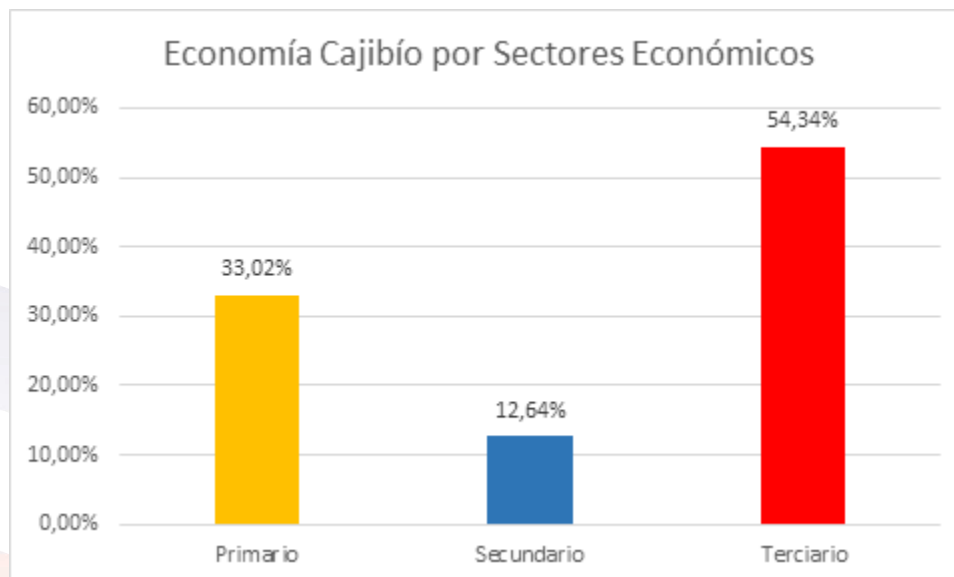


📍 Calle 5ª No. 1-34/38 CAM
☎ 310 435 5192
✉ Código Postal 190501

www.cajibio-cauca.gov.co
alcaldia@cajibio-cauca.gov.co
secplaneacion@cajibio-cauca.gov.co

Código: F01-GDC
Versión: 01
Aprobación:
30/04/2020





Fuente DNP 2017

De acuerdo al DNP, la economía del Municipio de Cajibío se desarrolla en mayor medida en términos porcentuales en el sector terciario, 54.34%; seguido del primario con un 33.02% y finalmente del secundario con 12.64 %.



📍 Calle 5ª No. 1-34/38 CAM
☎ 310 435 5192
✉ Código Postal 190501

www.cajibio-cauca.gov.co
alcaldia@cajibio-cauca.gov.co
secplaneacion@cajibio-cauca.gov.co

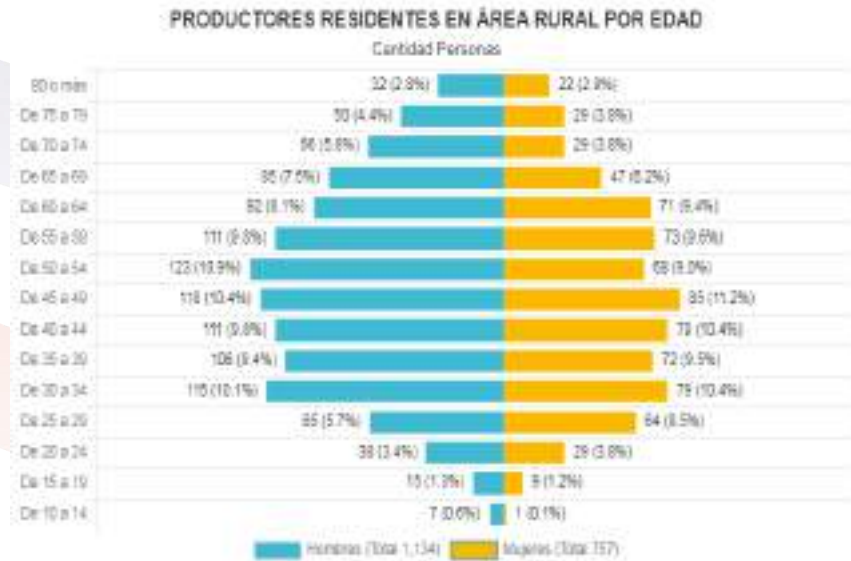
Código: F01-GDC
Versión: 01
Aprobación:
30/04/2020





SITUACIÓN AGROPECUARIA

CARACTERISTICAS POBLACION AGROPECUARIA



Fuente: Minagricultura 2018

Descripción Indicador:

Cantidad de individuos de la población segregados en grupos quinquenales de edades desde los 0 años hasta más de 80 años y en género (Hombres/Mujer) que participan en actividades de producción agropecuaria dentro del ente territorial.

Total Cantidad Personas: 1.891

Según Minagricultura (2018), de un total de 1.891 personas que son productores residentes en área rural del Municipio de Cajibío, 1.134 personas son hombres y 757 son mujeres, cuyas edades varían en un rango desde los 10 años hasta más de 80 años. Estas estadísticas permiten identificar que: el género masculino se dedica a actividades agropecuarias mayormente en edades entre 30 y 59 años, es decir, el 60.4% del total de la población masculina. En cuanto a la población femenina, el mayor porcentaje de ésta labora en actividades agropecuarias en edades entre los 30 y los 64 años, lo cual hace referencia a un 69.5% del total de la población femenina.



📍 Calle 5ª No. 1-34/38 CAM
 📞 310 435 5192
 ✉ Código Postal 190501

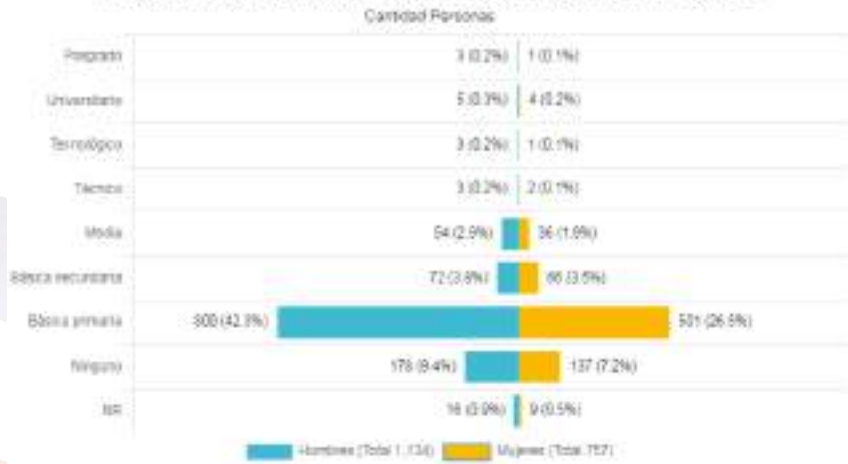
www.cajibio-cauca.gov.co
alcaldia@cajibio-cauca.gov.co
secplaneacion@cajibio-cauca.gov.co

Código: F01-GDC
 Versión: 01
 Aprobación:
 30/04/2020





PRODUCTORES RESIDENTES EN AREA RURAL POR NIVEL EDUCATIVO



Fuente: Minagricultura 2018

Descripción Indicador:
 Cantidad de individuos de la población censados en nivel educativo que participan en actividades de producción agropecuaria dentro del área territorial.
 NR: No Responde

Total Cantidad Personas: 1.891

Según Minagricultura (2018), de un total de 1.891 productores residentes en el área rural del Municipio de Cajibío (1.134 hombres y 757 mujeres) solo 1.301 personas, 42.3% hombres y 26.51% mujeres han recibido educación básica primaria, evidenciando porcentajes extremadamente bajos en educación básica secundaria, media, técnica, tecnológica, universitaria y de posgrado.

El 9.4% de la población masculina y el 7.2% de la población femenina no han recibido ningún tipo de educación formal en su vida. Estas estadísticas muestran un panorama en lo que respecta a formación educativa y un campo grande de acción para fortalecer tan importante derecho con el propósito de mejorar la calidad de vida de las personas.





PRODUCCION TOTAL AGRICOLA INCLUIDA LA FORESTAL



De acuerdo a Minagricultura(2018), del total de 16.148 hectáreas utilizadas para la producción agrícola del Municipio de Cajibío, 9912 hectáreas, es decir, el 61.4% es de tipo agroindustrial; 5.579 hectáreas, o sea, el 34.6% son empleadas forestalmente; 321 hectáreas correspondientes al 2% del total se destinan al cultivo de frutas; 302 hectáreas, es decir, el 1.9% tiene siembra de plátano y tubérculos y tan solo 34 hectáreas, el 0.25% es empleado para el cultivo de cereales. Se debe propender por fortalecer la parte agroindustrial y forestal e incentivar cultivos frutales y de cereales como producciones alternativas para el desarrollo económico del Municipio.





PRODUCCION AGRICOLA POR HECTAREAS

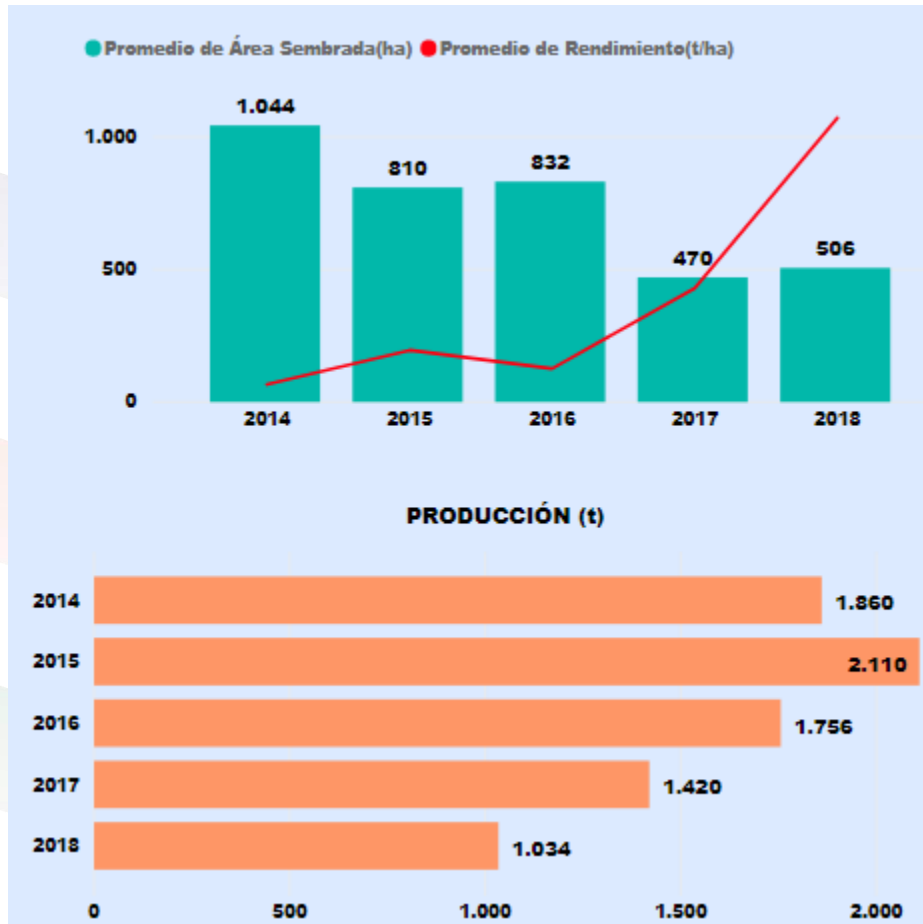
CULTIVO	Promedio Área Sembrada(ha)	Rendimiento (t/ha)
CAFE	7.050	1,07
CAÑA PANELERA	2.530	7,44
CACAO	102	0,80
PLATANO	69	
YUCA	64	7,40
MAIZ	32	1,42
FRIJOL	32	1,62
AGUACATE	29	6,70
LULO	28	6,00
FIQUE	22	1,14
GUAYABA	9	6,00
LIMON	6	8,50
CHONTADU RO	5	3,50
SACHA INCHI	4	1,00

El Municipio de Cajibío basa su producción agrícola en el cultivo de café y de caña panelera, de este primer producto siembra 7.050ha cuyo rendimiento es de 1.07 toneladas, mientras que de caña panelera siembra un poco menos de la mitad, en total 2.530ha las cuales tienen un rendimiento de 7.44 toneladas. También es de destacar el cultivo en menor proporción de cacao, plátano y yuca, con 102ha, 69ha y 64ha respectivamente. Lo mismo que de productos de buen rendimiento como lo son la yuca, el aguacate, el lulo, la guayaba y el limón, pero que no tienen el mismo nivel de comercialización que los productos inicialmente mencionados.





PRODUCCION TOTAL POR AÑO



Fuente. ART 2020

La producción total del Municipio de Cajibío ha venido presentando una tendencia a la baja en los últimos años. De 2014 a 2015 cayó en un 51%. Este escenario permite el desarrollo de estrategias en el municipio que fortalezcan el sector productivo y que por ende promuevan el crecimiento económico del mismo.



📍 Calle 5ª No. 1-34/38 CAM
☎ 310 435 5192
✉ Código Postal 190501

www.cajibio-cauca.gov.co
alcaldia@cajibio-cauca.gov.co
secplaneacion@cajibio-cauca.gov.co

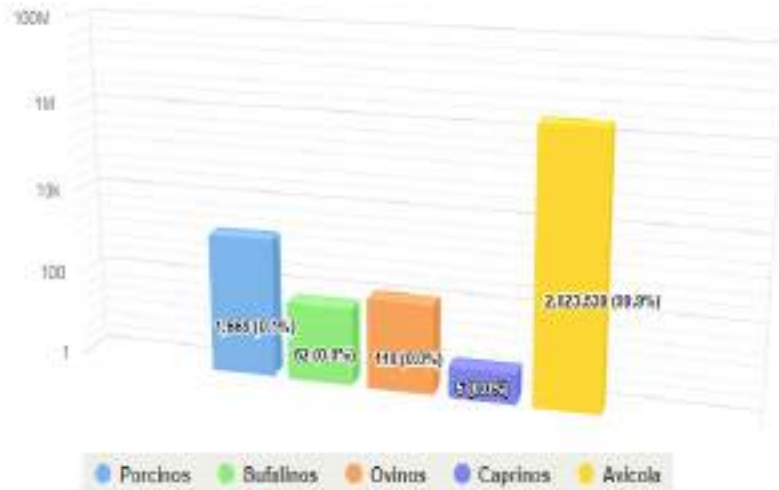
Código: F01-GDC
Versión: 01
Aprobación:
30/04/2020





INVENTARIO PECUARIO

Cantidad de cabezas pecuarias



Fuente: Minagricultura 2018

Descripción Indicador:
Inventario por tipo pecuario de cabezas censadas en el ente territorial y porcentaje sobre el total de cabezas pecuarias censadas.
k: Indicador de miles
M: Indicador de millones.

Total Cantidad de cabezas pecuarias :
2.025.393

De acuerdo a Minagricultura (2018), el Municipio de Cajibío se dedica mayormente a la producción avícola, puesto que de un total de 2.025.393 cabezas pecuarias censadas, el 99.9%, es decir, 2.023.539 cabezas son de tipo avícola. 1.669 cabezas, el 0.1% son porcinas. Y finalmente 118 cabezas corresponden a ovinos, 62 a bufalinos y 5 cabezas a caprinos con porcentajes cada uno que no alcanzan el 1%.



📍 Calle 5ª No. 1-34/38 CAM
☎ 310 435 5192
✉ Código Postal 190501

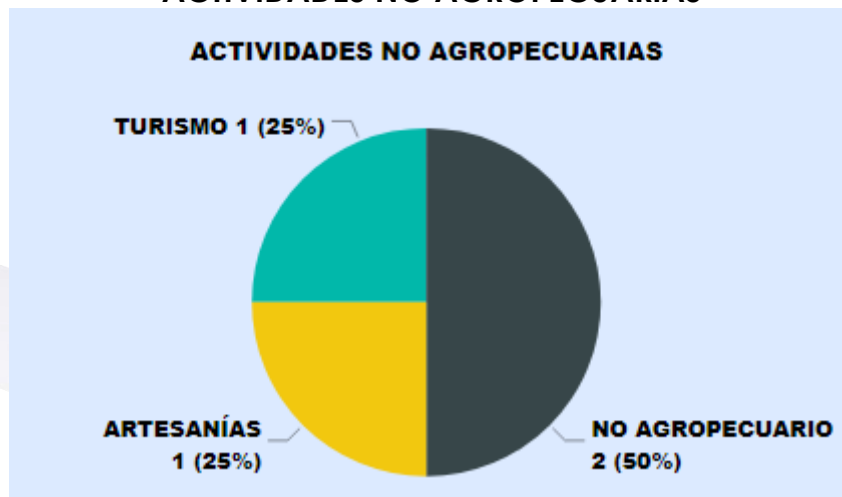
www.cajibio-cauca.gov.co
alcaldia@cajibio-cauca.gov.co
secplaneacion@cajibio-cauca.gov.co

Código: F01-GDC
Versión: 01
Aprobación:
30/04/2020





ACTIVIDADES NO AGROPECUARIAS



Fuente. ART 2020

En el Municipio de Cajibío las actividades de turismo y artesanías ocupan las 2/4 partes de las actividades no agropecuarias, el otro 50% corresponden a actividades no agropecuarias como el comercio y prestación de servicios. Importante oportunidad para fortalecer el sector turismo y generar ingresos adicionales por esta actividad.

TURISMO

El Turismo se ha convertido en un renglón importante de la economía Cajibiana, y por el cual esta tomando cada vez mas importancia para la comunidad de la subregión Centro, estableciendo como sus principales visitantes a los provenientes del Municipio de Popayán.

Del Turismo en el Municipio de Cajibiano, se destaca el Ecoturismo, el Turismo de aventura, el Turismo Deportivo (con actividades de ciclomontañismo, natación, caminatas, etc) y el Turismo Cultural (evidenciando capillas, puentes, tuneles y música Cajibiana) como Patrimonio Cultural material e inmaterial del Municipio. Bajo este portafolio de atractivos, se puede evidenciar a través del siguiente inventario de eventos, actividades y sitios que convergen al Turismo de Cajibio, en una apuesta productiva a tener en cuenta.



📍 Calle 5ª No. 1-34/38 CAM
☎ 310 435 5192
✉ Código Postal 190501

www.cajibio-cauca.gov.co
alcaldia@cajibio-cauca.gov.co
secplaneacion@cajibio-cauca.gov.co

Código: F01-GDC
Versión: 01
Aprobación:
30/04/2020



SECRETARIA DE PLANEACION E INFRAESTRUCTURA
"EL FUTURO ES EL CAMPO"



MUNICIPIO DE CAJIBÍO CAUCA
ALCALDIA MUNICIPAL
NIT: 891.500.864-5

N°	NOMBRE	CODIGO	A	B	C	D	E	F	G	CALIF.	LOC.	REG.	NAC.	INT.	CALIF.	CALIF. TOTAL
1	Parque Tecnológico de innovación del café y su cultura TECNICAIE		12	12	10	10	12			96				30	30	96
2	Mirador de Cajibío		12	12	10	12	12			98			18		18	76
3	Fiesta Efraín Orozco		12	12	12	13	13			62		12			12	74
4	Puerto Colonial (Estación Palace)		17	18	18					63			18		18	71
5	Prácticas Productivas		12	11	10	12	12			57		12			12	69
6	Parque Nacional Natural Munchique		8	8	8	8	8	8	8	96		12			12	68
7	Asentamiento de Años		8	8	8	8	8	8	8	96		12			12	68
8	Puerto Colonial - Rio Panclama		16	15	18					49			18		18	67
9	Finca La Claudia Reserva Natural		8	8	8	7	9	8	7	55		12			12	67
10	Lago El Bolón		8	7	8	8	8	8	7	54		12			12	66
11	Cocina Tradicional		12	13	11	12	12			60	6				6	66
12	Trapiche Comunitario		20	18	16					54		12			12	66
13	Mercado Campesino de El Carmelo		12	12	10	13	12			59	6				6	65
14	Reserva Natural Finca La María		8	8	8	8	9	8	8	57	6				6	63
15	Reserva Natural Sueños Verdes		8	8	8	8	8	8	8	96	6				6	62
16	Escuela Antorcha Reserva Natural		8	8	8	8	8	8	8	96	6				6	62
17	Miradores de la Cordillera		8	8	8	9	8	7	7	35	6				6	61
18	Mirador El Llanto		8	8	8	8	8	7	7	54	6				6	60
19	Pozajumo la Termita		8	8	8	8	8	7	7	54	6				6	60
20	Sendero de Orquídeas		8	8	8	8	8	7	7	54	6				6	60
21	Pinar del Lago		8	8	7	8	7	7	7	53	6				6	59
22	Templo las Margaritas		18	17	18					53	6				6	59
23	Semana Santa Cajibío		11	10	10	10	12			63	6				6	58

N°	NOMBRE	CODIGO	A	B	C	D	E	F	G	CALIF.	LOC.	REG.	NAC.	INT.	CALIF.	CALIF. TOTAL
24	Boques Roble		8	7	8	8	8	7	7	53	6				6	59
25	Museo del Padre Abasco Muñoz		17	18	20					53	8				8	59
26	Mirador Cocobuzi y Michinchol		8	8	8	8	7	7	6	52	6				6	58
27	Lago La Arroyuela		8	7	8	7	7	7	7	52	6				6	58
28	Fiesta Patronal Nuestra Señora de las Mercedes		11	10	10	10	11			52	8				6	58
29	Reserva Natural Nuevo Amanecer		8	7	8	8	8	7	7	52	6				6	58
30	Finca La Capilla		18	17	17					52	6				6	58
31	Cerro Santa Ana		8	7	8	8	7	7	6	51	6				6	57
32	Miradores Vereda Real		8	7	8	8	7	6	6	51	6				6	57
33	Hacienda Los Naranjos		17	16	18					51	6				6	57
34	Cuenca del Rio Cauca		8	7	8	7	7	7	6	50	6				6	56
35	Unión Río Cofre y Río Palace		8	7	8	7	7	7	6	50	6				6	56
36	Pisca deportiva finca El Llanto		7	7	7	8	8	7	6	50	6				6	56
37	Celebración del 20 de Julio		10	11	9	8	10			48	6				6	56
38	Resguardo I Patin – Yu Naza (Planta de agua)		12	12	8	8	10			50	6				6	56
39	Resguardo El Rosario Esayuze Falsa		12	12	8	8	10			50	6				6	56
40	Parador La Falsa		18	12	14					44		12			12	56
41	Hacienda San José		18	16	15					49	6				6	55
42	La Casana en el Lago		18	16	14					48	6				6	54
43	Represa del Rio Cajibío		7	7	8	7	7	6	6	48	6				6	54
44	Unión Río Cauca y Río Cajibío		8	6	7	8	7	6	6	48	6				6	54
45	Chorrera Río Dinde		7	7	7	8	8	6	6	47	6				6	53
46	Humedal de La Capilla		8	7	7	7	6	6	6	47	6				6	53
47	Serranía Santa El Rosario		10	10	9	8	10			47	6				6	53
48	Templo Colonial El Rosario		16	15	15					46	6				6	52
49	Trapiche Comunitario Rueda de Pelton		10	9	10	9	8			46	6				6	52
50	Fiesta Patronal Virgen del Carmen		10	9	9	8	10			46	6				6	52
51	Carnaval de Blancos y Negros		10	9	9	8	10			46	6				6	52



📍 Calle 5ª No. 1-34/38 CAM
☎ 310 435 5192
✉ Código Postal 190501

www.cajibio-cauca.gov.co
alcaldia@cajibio-cauca.gov.co
secplaneacion@cajibio-cauca.gov.co

Código: F01-GDC
Versión: 01
Aprobación:
30/04/2020





Nº	NOMBRE	COODGO	A	B	C	D	E	F	G	CALIF.	LOC	REG	NAC	INT	CALIF.	CALIF TOTAL.
52	Festividades Religiosas		30	9	8	9	30			46	6				6	52
53	Fisca La Esperanza Pesca Deportiva		7	7	7	6	7	6	6	46	6				6	52
54	Chorro Srito El Dainde		8	8	8	8	7	7	7	45	6				6	51
55	Parque Ecológico Raíces de Vida		7	7	6	6	7	6		45	6				6	51
56	Café Ortega		30	9	8	8	9			44	6				6	50
57	Minador Picacho La Laguna		8	7	8	8	8	7	6	44	6				6	50
58	Casas Antiguas		35	34	15					44	6				6	50
59	Fiesta del Café y la Panela		11	8	6	8	30			43	6				6	49
60	Puente del Ferrocarril		32	33	12					37	6				6	43
61	Puente Colonial Dragones		33	32	13					36	6				6	43
62	Puente Ferrocarril		32	30	12					34	6				6	40
63	Proceso de Paz con las autodefensas campesinas de Ortega		5	8	6	7	5			34	6				6	40
64	Cuerpo antiguo mina El Trébol		33	30	12					33	6				6	39
65	El Túnel		30	32	9					31	6				6	37
66	Explotación de Carbon Mina El Arque		7	6	5	6	5			29	6				6	35
67	Puente El Platan - Viaducto		8	9	8					25	6				6	31
68	La Estación del Ferrocarril		8	8	7					23	6				6	29

DELEGADO POR: LUIS FELIPE ORTIZ PATIÑO FECHA: DICIEMBRE DE 2017

Fuente. Alcaldía de Cajibío 2017

SITUACION VIAL CAJIBIO

De acuerdo al siguiente inventario vial, establecido por el Plan Vial del Municipio de Cajibío, se evidencia el nombre de la vía con su código de identificación en la plataforma SINIC del Departamento del Cauca y el Ministerio de Transporte, su estado, su prioridad (estratégico, medio y bajo) de acuerdo a su volumen de tránsito y su longitud.

CÓDIGO DE LA VÍA	NOMBRE DE LA VÍA	ORDEN DE PRIORIDAD	RANGO	ESTADO	LONGITUD TOTAL
17050-3	PEDREGOSA-CARPINTERO-LA PLAYA	1	ESTRATÉGICO	MALO	6,00
17050	CAJIBÍO-LA PEDREGOSA-BUENAVISTA-SAN FRANCISCO	2	ESTRATÉGICO	REGULAR	26,50
25KA64	CRUCE RUTA 2504 (MARGARITA)-LA VIUDA-LOMA LARGA-SILOE-PATEGALLINA-(CRUCE RUTA NAL 25CC04)	3	ESTRATÉGICO	REGULAR	10,72
25KA76	CAJIBÍO (CRUCERUTA 25CC17)-EL TÚNEL (CRUCE RUTA 2504)	4	ESTRATÉGICO	BUENO	7,15
25KA17-2-5	RAMAL EL CEDRO	5	ESTRATÉGICO	REGULAR	2,47
25KA17-5-1	VÍA PUENTE ALTO	6	ESTRATÉGICO	REGULAR	4,79



📍 Calle 5ª No. 1-34/38 CAM
☎ 310 435 5192
✉ Código Postal 190501

www.cajibio-cauca.gov.co
alcaldia@cajibio-cauca.gov.co
secplaneacion@cajibio-cauca.gov.co

Código: F01-GDC
Versión: 01
Aprobación:
30/04/2020



SECRETARIA DE PLANEACION E INFRAESTRUCTURA
"EL FUTURO ES EL CAMPO"



MUNICIPIO DE CAJIBÍO CAUCA
ALCALDIA MUNICIPAL
NIT: 891.500.864-5

25KA64-3	LA CAPILLA -LAGO EL BOLSON	7	ESTRATÉGICO	MALO	2,57
25KA76-1	LA AURELIA-EL ARADO-SAN JOSÉ-LA LAGUNA	8	ESTRATÉGICO	REGULAR	5,47
16185	LA FLORIDA-EL CULEBRIADO	9	ESTRATÉGICO	MALO	4,39
17001	CAMPO ALEGRE-BETANIA-RIO CAUCA	10	ESTRATÉGICO	REGULAR	6,58
17050-1	LA AURELIA-PIEDRAPINTADA	11	ESTRATÉGICO	REGULAR	1,96
17050-5	LAS CASITAS-PRIMAVERA	12	ESTRATÉGICO	MALO	1,70
25KA17-2	CRUCE RUTA 25CC17(CAJIBÍO)-GUAYABAL-CUETERA-PORVENIR	13	ESTRATÉGICO	BUENO	12,13
25KA17-5	CRUCE RUTA25CC17-EL RECUERDO-CASAS BAJAS-PIEDRAS NEGRAS-EL RECUERDO BAJO	14	ESTRATÉGICO	MALO	19,06
25KA17-7	CRUCE RUTA 25CC17(ARROYUELA)-ESCUELA	15	ESTRATÉGICO	REGULAR	3,58
25KA17-10	CRUCE RUTA 25CC17 (EL CARMELO)-ALTAMIRA	16	ESTRATÉGICO	REGULAR	7,30
25KA17-13	CRUCE RUTA 25CC7 (CACAGUAL)-SALERO	17	ESTRATÉGICO	REGULAR	4,89
25KA17-18	CRUCE RUTA 25CC17(LA LAGUNA)-CHUNTILLAL	18	ESTRATÉGICO	MALO	2,74
25KA17-19	CRUCE RUTA25CC17(ORTEGA)-EL EDEN-LA ISLA	19	ESTRATÉGICO	MALO	6,83
16175	GUANGUIO-LA FLORIDA	20	ESTRATÉGICO	REGULAR	5,71
17001-1	CAMPOALEGRE-EL ARENAL	21	ESTRATÉGICO	MALO	0,83
17020	LA UNION-SENEGAL	22	ESTRATÉGICO	REGULAR	2,75
17030	PRIMAVERA-CARRIZAL-EL TIGRE	23	ESTRATÉGICO	REGULAR	8,00
17070	EL CARMELO-MICHINCHAL-LA INDEPENDENCIA	24	ESTRATÉGICO	REGULAR	12,00
17075	EL CARMELO-SAN JOSÉ	25	ESTRATÉGICO	REGULAR	6,00
25KA17-15	CRUCE RUTA 25CC17 (RICAURTE)-CHIMBORAZO	26	ESTRATÉGICO	MALO	2,69
25KA04-1	CRUCE RUTA 25CC04-(PATEGALLINA)-CRUCE 25CC16-(LA CAPILLA)	27	ESTRATÉGICO	REGULAR	2,93
25KA04-8	CRUCE RUTA 25CC04-EL GUAYABAL	28	ESTRATÉGICO	MALO	2,53
25KA17-3	CRUCE RUTA 255CC17-ALTO GRANDE	29	ESTRATÉGICO	REGULAR	6,91
25KA17-4	CRUCE RUTA 25CC17-POTRERITO	30	ESTRATÉGICO	REGULAR	3,39
25KA17-5-3	CASAS BAJAS-EL REAL	31	ESTRATÉGICO	REGULAR	3,46
25KA17-6-1	PUERTA CHIQUITA-MONTERREDONDO	32	MEDIO	REGULAR	6,22
25KA17-10-1	VÍA LOS PINOS	33	MEDIO	REGULAR	1,50



📍 Calle 5ª No. 1-34/38 CAM
☎ 310 435 5192
✉ Código Postal 190501

www.cajibio-cauca.gov.co
alcaldia@cajibio-cauca.gov.co
secplaneacion@cajibio-cauca.gov.co

Código: F01-GDC
Versión: 01
Aprobación:
30/04/2020



SECRETARIA DE PLANEACION E INFRAESTRUCTURA
 “EL FUTURO ES EL CAMPO”



MUNICIPIO DE CAJIBÍO CAUCA
 ALCALDIA MUNICIPAL
 NIT: 891.500.864-5

25KA17-16	CRUCE RUTA 25CC16-17- LA LAGUNA-EL PITAL-LOS ALPES	34	MEDIO	MALO	8,62
17050-3-1	CARPINTERO-SANTA CATALINA	35	MEDIO	REGULAR	2,23
17060	PUENTE EL RECUERDO-SAN MIGUEL-DINDE(CRUCE RUTA 25CC17)	36	MEDIO	REGULAR	11,51
17060-3	EL ROSARIO-EL RECUERDO	37	MEDIO	REGULAR	9,84
25KA66	CRUCE RUTA 25CC04-EL COFRE	38	MEDIO	MALO	1,96
25KA69	CRUCE RUTA 25CC04 (SECTOR CASETA)-ISLA DEL PONTO	39	MEDIO	REGULAR	0,69
17001-2	CAMPOALEGRE-CRO LA ESTRELLA	40	MEDIO	MALO	0,67
25KA17-20	CRUCE RUTA 25CC17(ORTEGA)-ACHIRAL-LA PALMA	41	MEDIO	MALO	5,29
25KA65	CRUCE RUTA 2504-LA CIMA	42	MEDIO	REGULAR	2,23
25KA74	CRUCERO RUTA 2504 (EL CAIRO)-LA PAJOSA	43	MEDIO	MALO	1,42
25KA75	CRUCE RUTA 2504 (EL TUNEL)-LA CLAUDIA-CRUCE RUTA 25CC18	44	MEDIO	MALO	2,71
25KA16-3	LA CAPILLA-LA CIMA	45	MEDIO	REGULAR	5,76
25KA17-2-1	CRUCERO CAJIBÍO-LA CIMARRONA	46	MEDIO	BUENO	1,55
25KA17-2-4	RAMAL LA EMPALIZADA	47	MEDIO	REGULAR	1,63
25KA17-2-6	RAMAL SAN BERNARDO	48	MEDIO	REGULAR	3,33
25KA64-1	LA VIUDA-SILOE	49	MEDIO	REGULAR	3,01
25KA64-2	CRUCERO LA VIUDA- LAS TORRES	50	MEDIO	REGULAR	2,55
25KA71	CRUCE RUTA 2504 (EL RINCONCITO)-BUENA VISTA-RIO EL COFRE	51	MEDIO	MALO	1,83
17075-1	VARIANTE SAN JOSÉ	52	MEDIO	REGULAR	0,63
25KA04-4-2	CRUCERO CAMPOALEGRE-EL CULEBRIADO	53	MEDIO	REGULAR	1,46
25KA17-2-2	LA GRANJA-GUAYABAL-CUATRO ESQUINAS	54	MEDIO	REGULAR	2,62
17050-2	LA GRANJA-SAN GERARDO	55	MEDIO	REGULAR	1,07
17050-4	PEDREGOSA-EL CIDRAL	56	MEDIO	REGULAR	5,00
17050-7	BUENAVISTA-LAS DELICIAS	57	MEDIO	REGULAR	1,57
17060-2	LA CABAÑA- ESCUELA EL ASOGUE	58	MEDIO	MALO	1,23
17060-3-1	PUEBLO NUEVO-PICACHO-SAN GREGORIO-RECUERDO BAJO	59	MEDIO	MALO	5,04
17070-4	VÍA A LA PAZ	60	MEDIO	MALO	3,20



📍 Calle 5ª No. 1-34/38 CAM
 📞 310 435 5192
 ✉️ Código Postal 190501

www.cajibio-cauca.gov.co
alcaldia@cajibio-cauca.gov.co
secplaneacion@cajibio-cauca.gov.co

Código: F01-GDC
 Versión: 01
 Aprobación:
 30/04/2020



SECRETARIA DE PLANEACION E INFRAESTRUCTURA
“EL FUTURO ES EL CAMPO”



MUNICIPIO DE CAJIBÍO CAUCA
ALCALDIA MUNICIPAL
NIT: 891.500.864-5

25KA04-9	CRUCE RUTA 25CC04-SAN GABRIEL-LA FLORESTA	61	MEDIO	MALO	3,17
25KA17-6	CRUCE RUTA 25CC17 (ARROYULA)-PUERTA CHIQUITA-ALTAMIRA	62	MEDIO	REGULAR	7,88
25KA76-2	SAN JOSÉ DE LA LAGUNA-HACIENDA EL CARMEN	63	BAJO	REGULAR	1,98
25KA04-2	CRUCE RUTA 25CC04(VILLA COLOMBIA)-BAJO CARRIZAL-(CRUCE RUTA 17030)	64	BAJO	MALO	2,72
25KA04-3	CRUCE RUTA 25CC04-VILLA COLOMBIA	65	BAJO	REGULAR	4,16
25KA04-5	CRUCE RUTA 25CC04-SANTA BARBARA-CRUCERO CAMPO ALEGRE	66	BAJO	REGULAR	2,75
25KA04-7	CRUCE 25CC04-URBIO	67	BAJO	MALO	2,53
25KA17-17-1	CARRIZALITO-EL JORDAN	68	BAJO	MALO	6,00
25KA04-4-1	LOS ANGELES-LA FLORIDA	69	BAJO	REGULAR	3,31
25KA68	CRUCE RUTA 2504-CASA COMUNAL LA ISLA DEL PONTON	70	BAJO	MALO	0,42
25KA70	CRUCE RUTA 2504-EL OASIS (VILLA PAOLA)	71	BAJO	REGULAR	0,60
25KA17-17	CRUCE RUTA 25CC17 (CAIMITO)-CARRIZALITO-LA PALMA-CHAUX-EL RECUERDO (TAMBO) CRUCE 20CC05	72	BAJO	MALO	11,91
17060-4	TROPICAL TUMACO-BETANIA	73	BAJO	REGULAR	0,95
25KA17-12	CRUCE RUTA 25CC17-EL DIAMANTE	74	BAJO	REGULAR	1,38
25KA17-14	CRUCE RUTA 25CC17 (BUITERA)-LOS ANDES	75	BAJO	MALO	1,65
25KA73	CRUCE RUTA 25CC04 (EL CAIRO)-EL TUNEL-CRUCE RUTA 25CC18	76	BAJO	REGULAR	8,27
17060-3-1-1	LA BALASTRERA -ESCUELA SAN LORENZO	77	BAJO	MALO	2,45
25KA17-2-7	RAMAL CRUCE AL CEDRO	78	BAJO	MALO	1,11
25KA72	VARIANTE EL CAIRO	79	BAJO	REGULAR	0,26
25KA77	CRUCE RUTA 25C04 (VARIANTE EL TUNEL)-CRUCE 2518	80	BAJO	MALO	0,49
16155A	LA TETILLA-LA FLORIDA	81	BAJO	REGULAR	2,48
17075-2	RAMAL RENGIFO	82	BAJO	MALO	0,70
25KA16-2	CRUCE RUTA 25CC16 (LA VENTA)-LA CIMA-LA VIUDA-LOMA LARGA	83	BAJO	REGULAR	3,12
17060-1	(CRUCE RUTA 25CC17)-EL PLAYON	84	BAJO	MALO	5,80
25KA67	CRUCE RUTA 2504- RIO EL COFRE	85	BAJO	REGULAR	0,71



📍 Calle 5ª No. 1-34/38 CAM
☎ 310 435 5192
✉ Código Postal 190501

www.cajibio-cauca.gov.co
alcaldia@cajibio-cauca.gov.co
secplaneacion@cajibio-cauca.gov.co

Código: F01-GDC
Versión: 01
Aprobación:
30/04/2020





25KA17-1	LA NUEVA FLORESTA	86	BAJO	MALO	1,20
25KA17-9	CRUCE RUTA 25CC17 (ARROYUELA)-EL ROBLAL	87	BAJO	REGULAR	1,71
25KA04-4	CRUCE RUTA2504-CAMPO ALEGRE	88	BAJO	REGULAR	5,42
25KA17-8	CRUCE RUTA25CC17 (ARROYUELA) - EL CAIMITO	89	BAJO	REGULAR	1,02
17060-3-2	EL ROSARIO-LOS SEGURA	90	BAJO	REGULAR	1,20
25KA04-6	CRUCE RUTA 25CC04-LA ESPERANZA	91	BAJO	MALO	1,25
25KA16-1	CRUCE RUTA 25CC16 LA VENTA-EL CAIRO- (CRUCE RUTA 25CC17)	92	BAJO	REGULAR	3,23

Fuente Inventario Vial Cajibío – Secretaria de Infraestructura del Cauca 2019

Dada esta información, el total de las vías terciarias que cuenta el Municipio son 382 km, de los cuales 298,8 km (78%) son de competencia directa del Municipio y 83,2 km corresponden a INVIAS (22%).

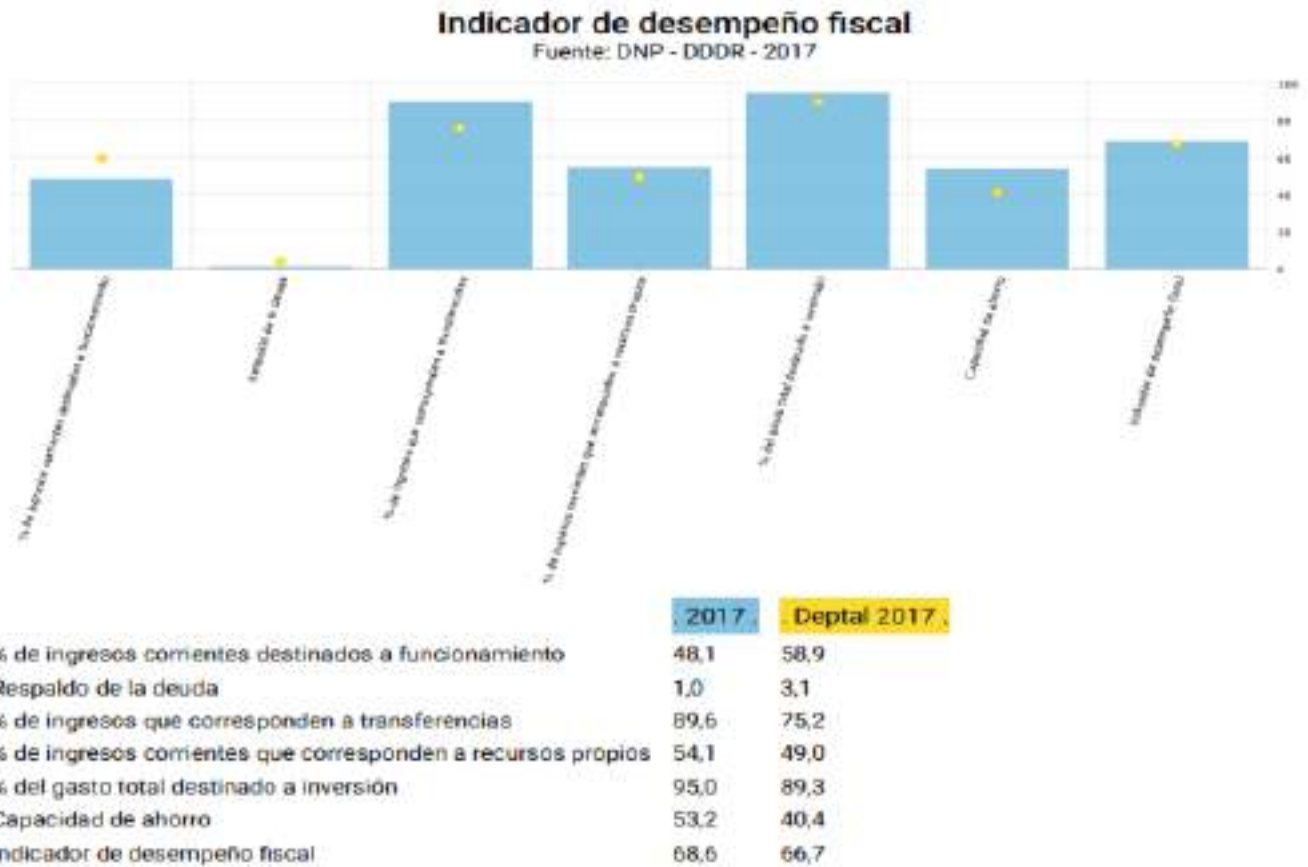
De las que comprenden la competencia del Municipio, 122 km se consideran de orden prioritario y de estas vías, el 37% (45 km) se encuentran en mal estado, el 48% (58 km) se encuentra en regular estado y el 15% (19 km) se encuentran en buen estado.





LINEA ESTRATEGICA 2. CAJIBIO CON TRANSPARENCIA ADMINISTRATIVA Y BUEN GOBIERNO

DESEMPEÑO FISCAL



El comportamiento de desempeño se encuentra por encima del desempeño del departamento, al reportar un desempeño fiscal del 68.6% frente al 66.7% del departamento del Cauca, donde destaca la eficiente destinación de sus gastos a inversión y el crecimiento de los recurso propios.



📍 Calle 5ª No. 1-34/38 CAM
 📞 310 435 5192
 ✉ Código Postal 190501

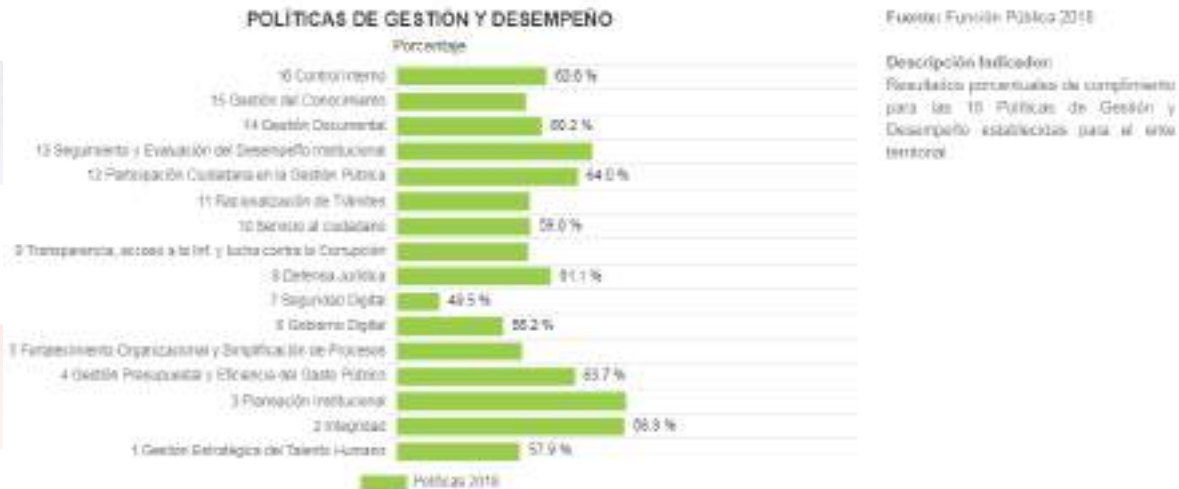
www.cajibio-cauca.gov.co
alcaldia@cajibio-cauca.gov.co
secplaneacion@cajibio-cauca.gov.co

Código: F01-GDC
 Versión: 01
 Aprobación:
 30/04/2020





POLITICAS DE GESTION Y DESEMPEÑO



En cuanto a las políticas de gestión y desempeño, el Municipio de Cajibío ha mostrado muy buena ejecución, por encima del 60%, en Política de Integridad con un 68.8%; Participación ciudadana en la gestión pública con un 64% y gestión presupuestal y eficiencia del gasto público con un 63.7%. Es importante presentar mejoras en políticas de Seguridad Digital, pues presenta un rango de cumplimiento de 49.5%.



📍 Calle 5ª No. 1-34/38 CAM
 📞 310 435 5192
 ✉️ Código Postal 190501

www.cajibio-cauca.gov.co
alcaldia@cajibio-cauca.gov.co
secplaneacion@cajibio-cauca.gov.co

Código: F01-GDC
 Versión: 01
 Aprobación:
 30/04/2020



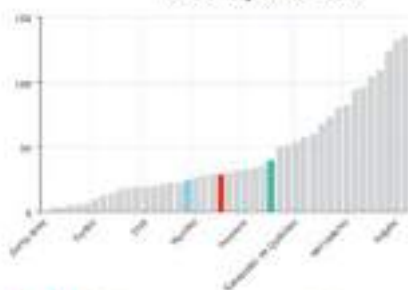


De acuerdo a la Contraloría General de la República, entre los años 2014 y 2019 la modalidad de contratación más empleada por el Municipio de Cajibío fue mediante Contratación directa, modalidad a través de la cual se movilizaron 16.762 millones de pesos de un total de 38.885 millones de pesos, esto es, el 43.1% de los recursos disponibles. La modalidad de contratación que le sigue es mediante Licitación pública, la cual movilizó 12.989 millones de pesos, que corresponden al 33.4% del total. La modalidad de contratación por concurso de méritos se ubica en último lugar, movilizandando solo 1.649 millones de pesos, es decir, el 4.2%.

SEGURIDAD Y CONVIVENCIA CIUDADANA

Tasa de homicidios (x cada 100.000 habitantes)

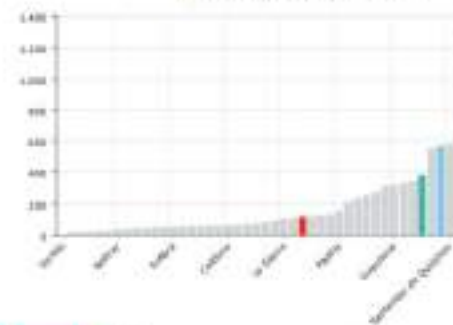
Fuente: DNP a partir de información del Ministerio de Defensa Nacional y DANE - 2017



Cajibío	28,8
Cauca	40,5
Colombia	24,8

Tasa de hurtos (x cada 100.000 habitantes)

Fuente: DNP a partir de información del Ministerio de Defensa Nacional y DANE - 2017



Cajibío	118
Cauca	381
Colombia	566,9

El Municipio de Cajibío tiene una tasa de homicidios baja en comparación con la tasa del Departamento del Cauca, sin embargo, en comparación con la tasa País se encuentra en un promedio alto, encontrándose ésta primera en el 24.8 (por cada 100.000 hab) y la del Municipio en el 28.8 (por cada 100.000 hab). Si se compara la tasa de homicidios con otros municipios del departamento, Cajibío se encuentra dentro del rango medio-alto que debe propender por mejorar.

En lo que respecta a tasa de hurtos, ésta es baja, del 118 (por cada 100.000 hab) en relación con el departamento del Cauca que tiene una tasa de 381 (por cada 100.000 hab) y con la tasa País de 566.7 (por cada 100.000 hab). Cajibío hace parte de los municipios del departamento con menor tasa de hurtos.



📍 Calle 5ª No. 1-34/38 CAM
☎ 310 435 5192
✉ Código Postal 190501

www.cajibio-cauca.gov.co
alcaldia@cajibio-cauca.gov.co
secplaneacion@cajibio-cauca.gov.co

Código: F01-GDC
Versión: 01
Aprobación:
30/04/2020



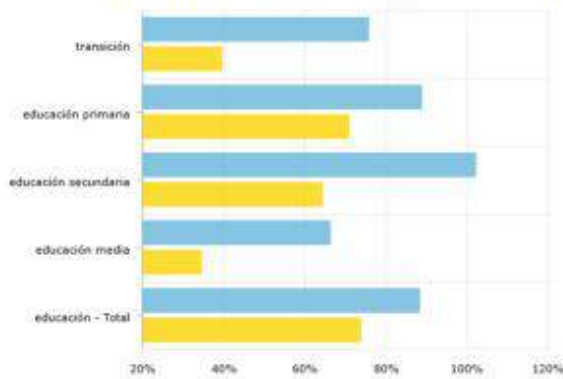


LÍNEA ESTRATÉGICA 3 CAJIBÍO UNIDOS POR EL BIENESTAR SOCIAL Y LA EQUIDAD EN PAZ

EDUCACION

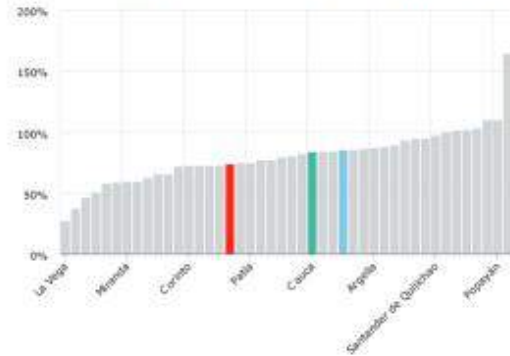
Desagregación de coberturas en educación

Fuente: Ministerio de Educación Nacional - 2018



Coberturas por nivel

Fuente: Ministerio de Educación Nacional - 2018



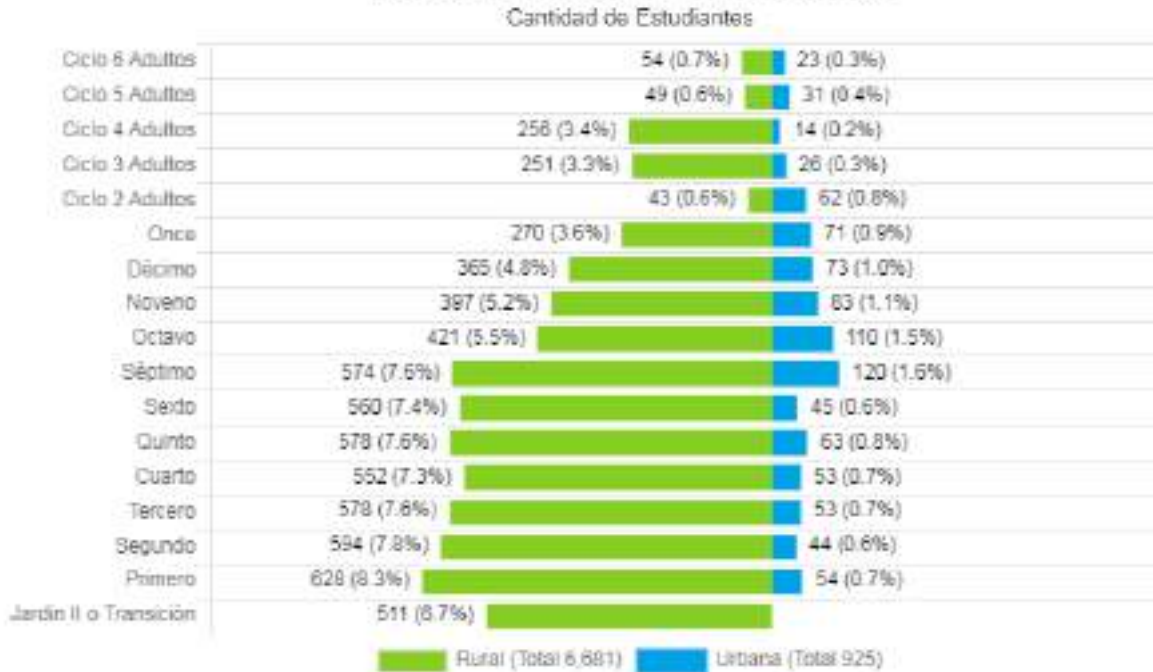
	Cobertura bruta	Cobertura neta		
transición	75.68 %	39.59 %	■ Cajibío	73,73%
educación primaria	88.67 %	70.77 %	■ Cauca	83,70%
educación secundaria	102.01 %	64.31 %	■ Colombia	84,88%
educación media	66.18 %	34.64 %		
educación - Total	88.27 %	73.73 %		

La capacidad educativa instalada en el Municipio de Cajibío está subutilizada de acuerdo a las estadísticas presentadas por el Ministerio de Educación. De una cobertura correspondiente al 88.27% solo se está empleando el 73.73%, una cifra que deja entrever la necesidad de aplicar estrategias que faciliten el acceso de un mayor número de estudiantes a las aulas, lo mismo que para la ampliación de las coberturas educativas ofrecidas, puesto que no se encuentran en su nivel óptimo.





ESTUDIANTES POR NIVEL EDUCATIVO



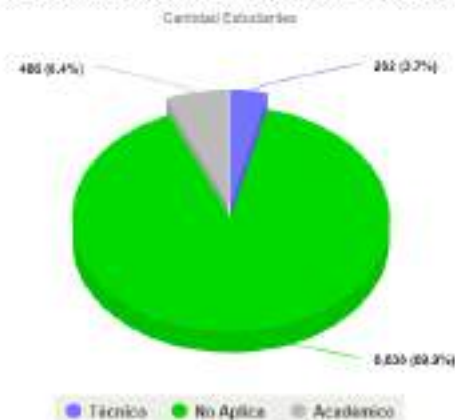
Fuente. Ministerio de Educación 2018

Según las estadísticas presentadas por el Ministerio de Educación se puede evidenciar que los habitantes del área urbana del Municipio de Cajibío correspondientes a un total de 925 estudiantes, no hacen uso del nivel educativo transición, dado que es una etapa educativa que facilita el desarrollo emocional, social, cognitivo, motor y físico entre otros, se requiere la implementación de acciones orientadas a enseñar la importancia del mismo. De igual manera se debe reforzar la importancia de los ciclos 2, 5 y 6 en adultos del área rural.

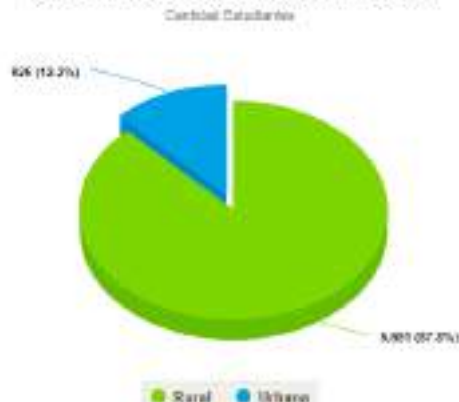




ESTUDIANTES MATRICULADOS POR CARÁCTER EDUCATIVO



ESTUDIANTES POR ZONA RURAL Y URBANA



Fuente. Ministerio de Educación 2018

De acuerdo a las estadísticas del Ministerio de Educación (2018) solo el 6.4% de los estudiantes del Municipio de Cajibío se encuentran matriculados en educación de nivel académico y solo el 3.7% en el nivel técnico. Estas cifras reflejan claramente la necesidad de mejorar tanto las estrategias de inclusión educativa como la calidad de las ofertas en el Municipio.

COBERTURA INSTITUCIONAL EDUCATIVA DEL MUNICIPIO DE CAJIBIO

El Municipio de Cajibío cuenta actualmente con 27 Instituciones educativas y centros educativos, los cuales se distribuyen en 101 sedes dentro de su zona rural y urbana, con un registro total de estudiantes de 6523 matriculados (Fuente SIMAT 2020)

INSTITUCION	SEDE	LUGAR	ESTUDIANTES
C.E. BUENAVISTA	BUENAVISTA (SEDE PRINCIPAL)	Corregimiento Pedregosa	68
C.E. CACAHUAL	CACAHUAL (SEDE PRINCIPAL)	vereda cacahual	37
	ALTAMIRA	vereda altamira	31
	EL DORADO	vereda el dorado	25
	EL SALERO	Vereda el salero	10



📍 Calle 5ª No. 1-34/38 CAM
☎ 310 435 5192
✉ Código Postal 190501

www.cajibio-cauca.gov.co
alcaldia@cajibio-cauca.gov.co
secplaneacion@cajibio-cauca.gov.co

Código: F01-GDC
Versión: 01
Aprobación:
30/04/2020





C.E. CENEGUETA	CENEGUETA (SEDE PRINCIPAL)	Vereda Cenegueta	46
	ALTO GRANDE	Vereda Alto Grande	56
	EL POTRERITO	Vereda Potrerito	36
	LA PRIMAVERA	Vereda Primavera	9
C.E. CHAUX	CHAUX (SEDE PRINCIPAL)	Corregimiento Chaux	9
	EL JORDAN	vereda el jordan	20
	LA PALMA CHAUX	vereda la palma	17
C.E. GUANGUBIO	GUANGUBIO (SEDE PRINCIPAL)	vereda guangubio	48
	LA FLORIDA	vereda la florida	12
C.E. LA ARROYUELA	LA ARROYUELA (SEDE PRINCIPAL)	vereda la arroyuela	31
	EL DIAMANTE	vereda el diamante	16
	SAN JOSE DEL CARMELO	vereda san jose	37
C.E. LA AURELIA	LA AURELIA (SEDE PRINCIPAL)	vereda la aurelia	30
	LA GRANJA	vereda la granja	40
C.E. LA COHETERA	LA COHETERA (SEDE PRINCIPAL)	LA COHETERA	53
	EL CEDRO	vereda el cedro	14
	EL PORVENIR	vereda el porvenir	30
	SAN BERNARDO	vereda san bernardo	15
C.E. LA SELVA	LA SELVA (SEDE PRINCIPAL)		58
	LA PAJOSA	Vereda El Cairo	65
C.E. PUENTE ALTO	PUENTE ALTO (SEDE PRINCIPAL)	vereda puente alto	42
	MONTEREDONDO	vereda monterredondo	16
	PUERTA CHIQUITA	vereda puerta chiquita	8
C.E. SAN GABRIEL	SAN GABRIEL (SEDE PRINCIPAL)	vereda san gabriel	47
	EL REAL	vereda el real	33
	LA CRUZ	vereda la cruz	7





	LOS NARANJOS	vereda los naranjos	7
I.E. ALTO MOJIBIO	ALTO MOJIBIO (SEDE PRINCIPAL)	vereda alto mojibio	144
	BETANIA	vereda betania	32
	EL CULEBRIADO	vereda el culebriado	7
I.E. AGROPECUARIA NUESTRA SEÑORA DEL CARMEN	MICHINCHAL	vereda michichal	30
	NUESTRA SEÑORA DEL CARMEN (SEDE PRINCIPAL)	Corregimiento el Carmelo	290
	EL CARMELO	Corregimiento el Carmelo	145
	LA INDEPENDENCIA	vereda la independencia	24
	LA PAZ MATAPALO	vereda la paz	15
	I.E. AGROPECUARIA NUESTRA SEÑORA DEL ROSARIO	NUESTRA SEÑORA DEL ROSARIO (SEDE PRINCIPAL)	Corregimiento Rosario
ROSARIO		vereda ROSARIO	54
SAN LORENZO		vereda san lorenzo	14
SANTA BARBARA		vereda santa barbara	12
TROPICAL TUMACO		vereda tropical tumaco	8
I.E. AGROPECUARIO LA CAPILLA		LA CAPILLA (SEDE PRINCIPAL)	Corregimiento la capilla
	BAJO CARRIZAL	vereda bajo carrizal	31
	EL CARRIZAL	vereda carrizal	36
	EL TIGRE	vereda el tigre	30
	LA UNION	vereda la union	11
I.E. CARMEN DE QUINTANA	CARMEN DE QUINTANA (SEDE PRINCIPAL)	Cajibío Cabecera Municipal	487
	DE NINAS CAJIBIO		116
	DE VARONES CAJIBIO		151
	TRAVESURAS CAJIBIO		47
I.E. CASAS BAJAS (ANTES C.E. CASA BAJAS)	CASAS BAJAS (SEDE PRINCIPAL)	Corregimiento Casas bajas	344





I.E. DINDE	DINDE (SEDE PRINCIPAL)	Corregimiento Dinde	83
	LA BUITRERA	vereda la buitrera	87
	LIMONCITO	vereda limoncito	15
	SAN MIGUEL	vereda san miguel	19
I.E. EFRAIN OROZCO	EFRAIN OROZCO (SEDE PRINCIPAL)	Vereda la Venta de cajibio	519
I.E. EL TUNEL	EL TUNEL (SEDE PRINCIPAL)	Corregimiento el Tunel	236
	EL ARADO	vereda el arado	16
	SAN JOSE LA LAGUNA	vereda san jose la laguna	41
I.E. LA LAGUNA DINDE ANTES (C.E. LA LAGUNA DINDE)	LA LAGUNA DINDE (SEDE PRINCIPAL)	vereda la laguna	229
	ESC EL PITAL	vereda el pital	38
	LAS DELICIAS	CHUNTILLAL	55
	LOS ALPES	LOS ALPES	30
	CENTRO EDUCATIVO RICAURTE	Vereda Ricaurte	12
I.E. LA MESETA	LA MESETA (SEDE PRINCIPAL)	Vereda la Meseta	211
	LOS ANGELES	vereda los angeles	16
	VILLA COLOMBIA	vereda vila colombia	59
I.E. NUESTRA SEÑORA DE LAS MERCEDES	NUESTRA SEÑORA DE LAS MERCEDES (SEDE PRINCIPAL)	Corregimiento la Pedregosa	236
	EL CARPINTERO	vereda carpintero	33
	EL CIDRAL	vereda el cidral	24
	LA PALMA PEDREGOSA	vereda la palma	19
	LA PEDREGOSA	corregimiento la pedregosa	93
	LAS CASITAS	vereda las casitas	48
	NUEVA FLORIDA	vereda nueva florida	10
	SANTA CATALINA	vereda santa catalina	16
I.E. ORTEGA (C.E. ORTEGA)	ORTEGA (SEDE PRINCIPAL)	Corregimiento la Ortega	188





	CARRIZALITO ORTEGA	vereda carrizalito	11
	EL ACHIRAL	vereda achiral	26
	EL EDEN	vereda el eeden	9
	LA DIANA	vereda la isla	16
	LA ISLA	vereda la isla	26
I.E. RECUERDO BAJO (ANTES C.E.)	RECUERDO BAJO (SEDE PRINCIPAL)	Corregimiento recuerdo bajo	112
	AZOGUE	vereda azogue	17
	CARRIZAL CORDILLERAS	vereda carrizal	13
	CENTRO DOCENTE EL RECUERDO MEDIA LOMA	vereda media loma	5
	EL PARAISO	vereda el paraíso	11
	GUAPOTON	vereda guapotón	28
	LA CABANA	vereda la cabaña	11
	PIEDRAS NEGRAS	vereda piedras negras	32
	RURL LOS CAJONES	vereda cajones	10
INSTITUCIÓN EDUCATIVA LA VIUDA	LA VIUDA (SEDE PRINCIPAL)	vereda la viuda	200
	PALACE	Vereda Palace	30
	SAN FERNANDO EL COFRE	vereda el cofre	28
INSTITUCION EDUCATIVA SAN ANTONIO	JALAYA	Vereda Ajalaya	10
	MARCONGO	vereda marcongo	8
	SAN ANTONIO (SEDE PRINCIPAL)	vereda san antonio	102
	SAN FRANCISCO	vereda san francisco	17

Fuente. Alcaldía de Cajibío 2020

ESTABLECIMIENTOS EDUCATIVOS PRIVADOS

Instituto Técnico Agropecuario y Forestal Smurfit Cartón de Colombia
Colegio Semi presencial para adultos.



📍 Calle 5ª No. 1-34/38 CAM
☎ 310 435 5192
✉ Código Postal 190501

www.cajibio-cauca.gov.co
alcaldia@cajibio-cauca.gov.co
secplaneacion@cajibio-cauca.gov.co

Código: F01-GDC
Versión: 01
Aprobación:
30/04/2020





UBICACIÓN INSTITUCIONES EDUCATIVAS

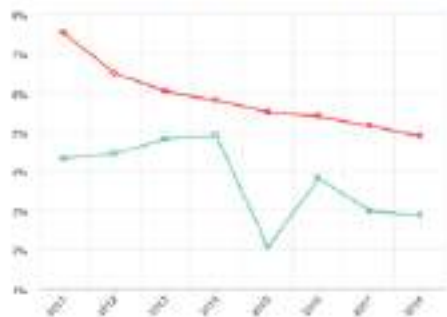


Fuente. ESAP 2020

CALIDAD EDUCATIVA CAJIBIO

Tasa de deserción intra-anual del sector oficial

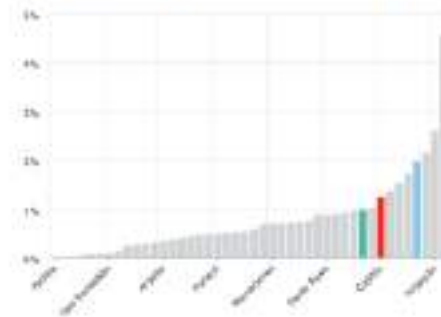
Fuente: Ministerio de Educación Nacional - 2018



Cajibío	2,87
Colombia	3,03

Tasa de repitencia del sector oficial

Fuente: Ministerio de Educación Nacional - 2018



Cauca	0,97%
Cajibío	1,24%
Colombia	1,97%

Fuente. Ministerio de Educación 2018



📍 Calle 5ª No. 1-34/38 CAM
 📞 310 435 5192
 ✉ Código Postal 190501

www.cajibio-cauca.gov.co
alcaldia@cajibio-cauca.gov.co
secplaneacion@cajibio-cauca.gov.co

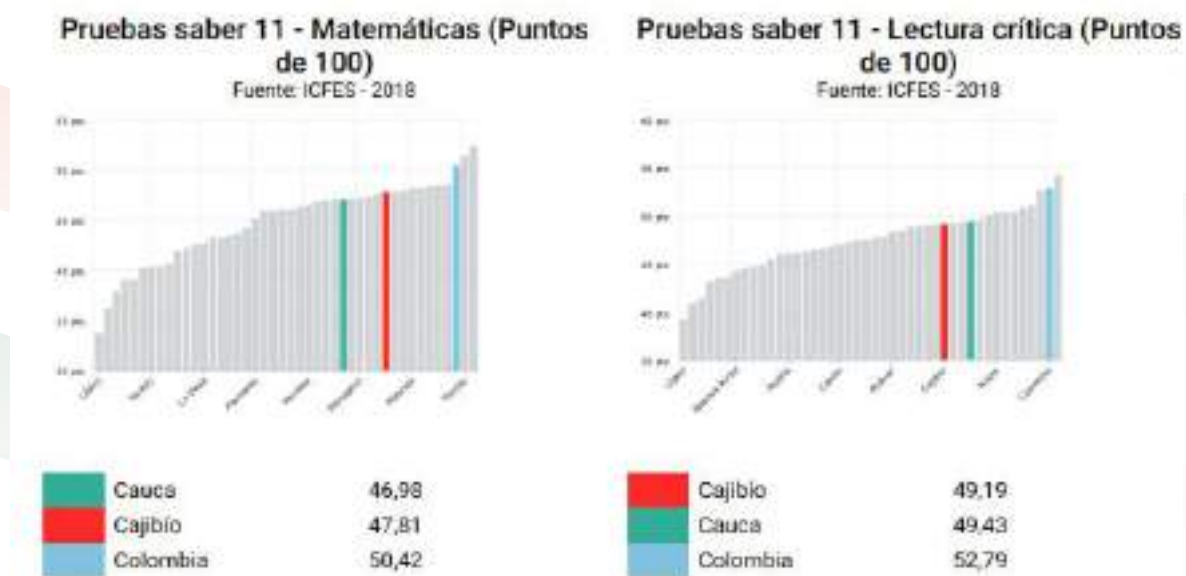
Código: F01-GDC
 Versión: 01
 Aprobación:
 30/04/2020





De acuerdo a cifras presentadas por el Ministerio de Educación (2018) la tasa de deserción escolar intra-anual del sector oficial del Municipio de Cajibío tiene una tendencia a la baja desde el año 2016 (2.87), se debe propender porque esta tasa se continúe reduciendo en el tiempo.

En cuanto a la tasa de repitencia del 1.24, es alta comparada con la del departamento del Cauca del 0.97, por lo que es necesario validar las causas y corregirlas.



Fuente. Ministerio de Educación 2018

En cuanto a las pruebas SABER 11 de matemáticas y lectura crítica, las cifras del Municipio de Cajibío muestran promedios cercanos a los resultados nacionales. Son cifras positivas, pero que siempre se pueden mejorar invirtiendo en educación de calidad.



📍 Calle 5ª No. 1-34/38 CAM
☎ 310 435 5192
✉ Código Postal 190501

www.cajibio-cauca.gov.co
alcaldia@cajibio-cauca.gov.co
secplaneacion@cajibio-cauca.gov.co

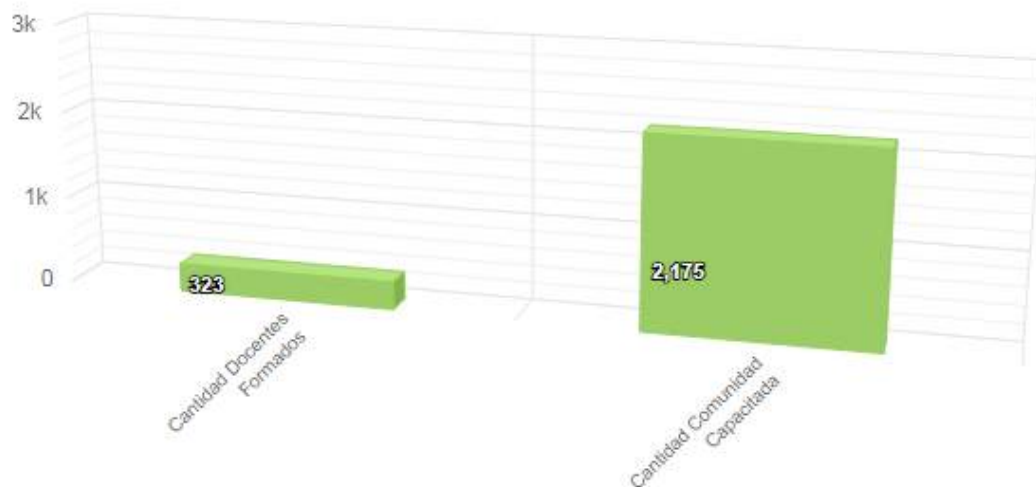
Código: F01-GDC
Versión: 01
Aprobación:
30/04/2020





FORMACIÓN

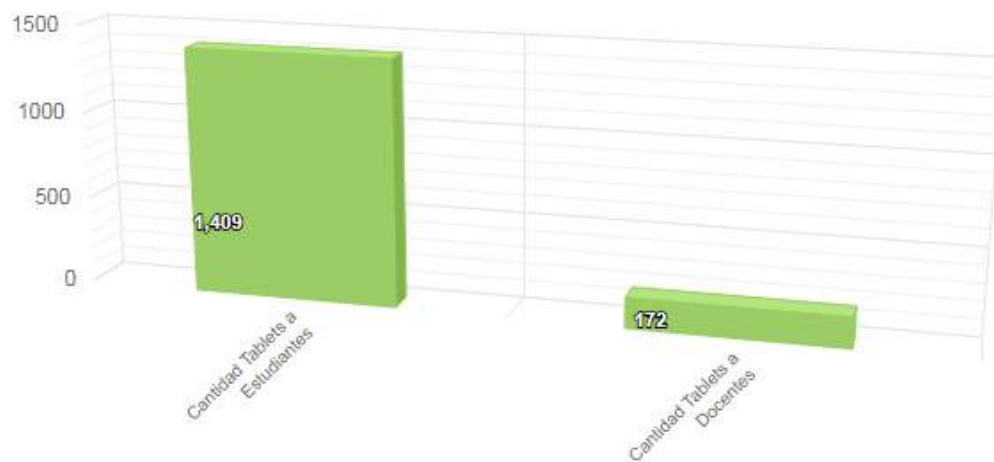
Cantidad Personas



Fuente ESAP 2020

COMPUTADORES PARA EDUCAR

Cantidad Computadores



Fuente ESAP 2020

En cuanto a formación se destaca la formación de 323 docentes y 2.175 habitantes del Municipio de Cajibío que han sido capacitados. Cifras que

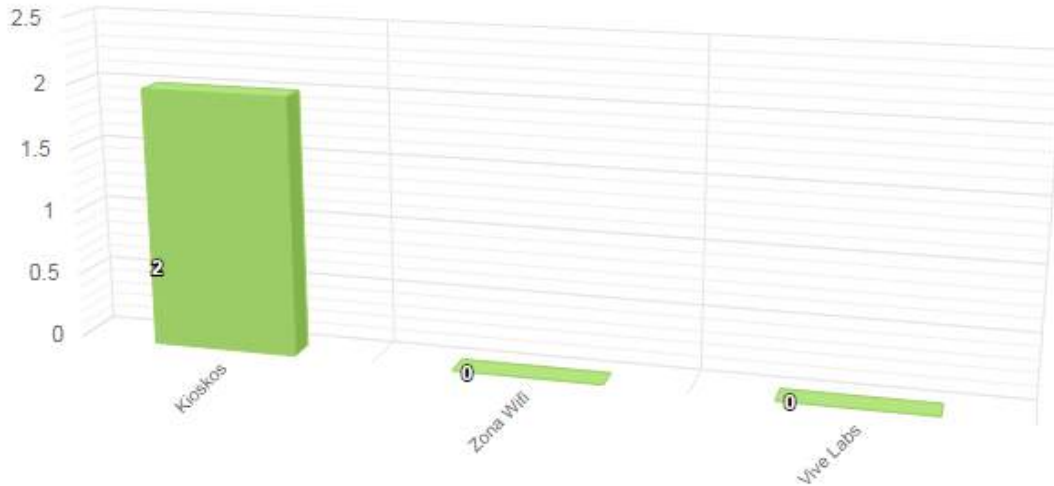




siempre se deben y se pueden mejorar teniendo en cuenta el total de habitantes del Municipio. De igual manera se ha hecho entrega del 1.409 tablets a estudiantes de diferentes instituciones.

KIOSKOS, ZONAS WIFI, VIVE LABS

Cantidad Puntos



Es importante señalar la necesidad del ampliar los puntos de cobertura de kioskos, zonas wifi y vive labs, pues son mínimos con respecto al total de habitantes del Municipio de Cajibío.

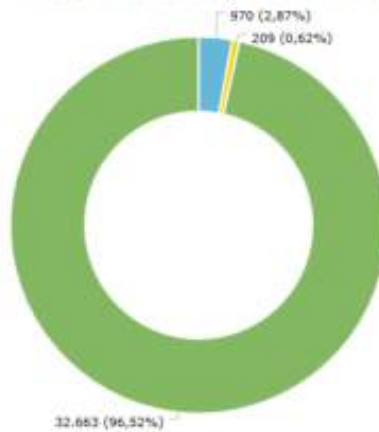




SALUD

Aseguramiento

Fuente: Ministerio de Salud y Protección Social - 2018

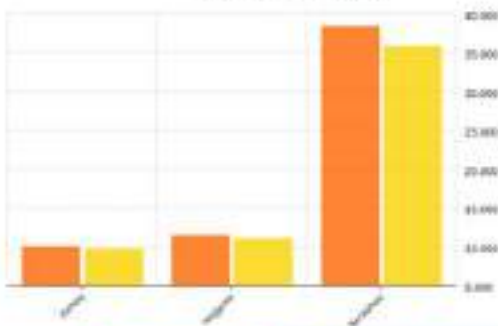


	Afiliados al régimen contributivo
	Afiliados al régimen subsidiado
	Afiliados a regímenes especiales

970	(0,00%)
209	(0,00%)
32.663	(0,00%)

Información SISBEN


Fuente: DNP - 2017



	Total registros	Total registros validados
Fichas	10.065	9.734
Hogares	11.555	11.115
Personas	38.437	35.935

Comportamiento puntaje SISBEN

Fuente: DNP - 2017



	Min	Prom	Max
Cabecera	6,20	36,76	70,59
Centro poblado	2,42	19,07	43,48
Rural disperso	1,70	22,28	57,81
Total	1,70	22,86	70,59

Fuente Ministerio de Salud 2018



📍 Calle 5ª No. 1-34/38 CAM
 📞 310 435 5192
 ✉ Código Postal 190501

www.cajibio-cauca.gov.co
alcaldia@cajibio-cauca.gov.co
secplaneacion@cajibio-cauca.gov.co

Código: F01-GDC
 Versión: 01
 Aprobación:
 30/04/2020

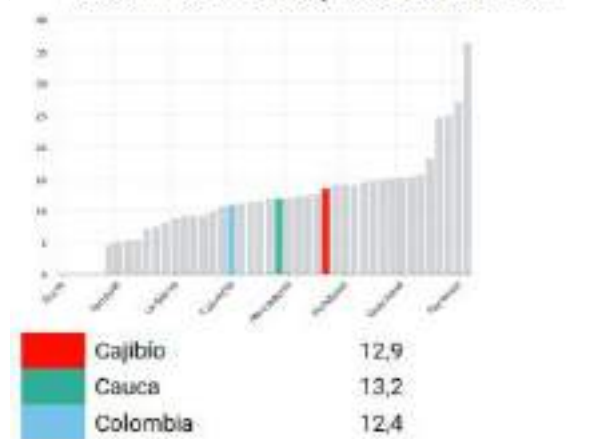




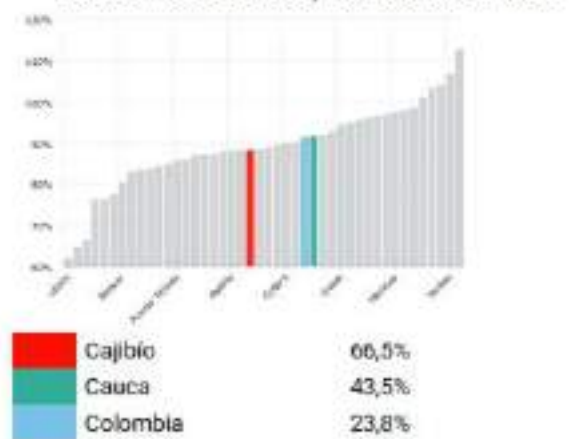
En el Municipio de Cajibío, según el Ministerio de Salud y protección social (2018), el 96.52% de la población se encuentra afiliada a un régimen especial de salud, el 2.87% al régimen y contributivo y solo el 0.62% al régimen subsidiado. Claramente las ESE tienen a cargo la protección de la salud de la población Cajibiana.

Tasa de mortalidad (x cada 1.000 habitantes)	Razón de mortalidad materna a 42 días	Tasa de fecundidad (x cada 1.000 mujeres en edad fértil)
Fuente: Ministerio de Salud y Protección Social - 2017	Fuente: Ministerio de Salud y Protección Social - 2017	Fuente: Ministerio de Salud y Protección Social - 2016
Colombia 4,62	Colombia 51,01	Colombia 50,68
Cauca 4,21	Cauca 42,60	Cauca 51,43
Cajibío 3,98	Cajibío 0,00	Cajibío 55,74

Tasa de mortalidad infantil en menores de 1 año (x cada 1.000 nacidos vivos)
 Fuente: Ministerio de Salud y Protección Social - 2017



Cobertura vacunación pentavalente en menores de 1 año
 Fuente: Ministerio de Salud y Protección Social - 2016



Fuente Ministerio de Salud 2017

De acuerdo al Ministerio de Salud y Protección Social (2018), en el Municipio de Cajibío la tasa de fecundidad por cada mil mujeres en edad fértil es del 55.74,



📍 Calle 5ª No. 1-34/38 CAM
 ☎ 310 435 5192
 ✉ Código Postal 190501

www.cajibio-cauca.gov.co
alcaldia@cajibio-cauca.gov.co
secplaneacion@cajibio-cauca.gov.co

Código: F01-GDC
 Versión: 01
 Aprobación:
 30/04/2020





motivo que se deben intensificar las medidas de protección de enfermedades de transmisión sexual y prevención de embarazos no deseados. Esto, teniendo en cuenta además que la tasa de mortalidad infantil en menores de 1 año del Municipio es alta en comparación con la tasa nacional, 12.9 y 12.4 respectivamente.

CULTURA

GRUPOS CULTURALES

GRUPOS CULTURALES	NUMERO
BANDAS RITMICAS	2
BANDA SINFONICA	1
CHIRIMIA	11
TOTAL	14

EVENTOS CULTURALES REPRESENTATIVOS

- EFRAIN OROZCO
- CARNAVALES DE NEGROS Y BLANCOS
- FERIAS

En el aspecto cultural, el Municipio de Cajibío debe definir estrategias que permitan mejorar y mantener grupos y bandas y fiestas que propicien la continuidad y arraigo cultural ancestral.

DEPORTE

27 ESCUELAS DE FORMACION DEPORTIVA DE FUTBOL

SITUACION ESCENARIOS DEPORTIVOS

Realizado un análisis por parte de la Secretaria de Planeación e Infraestructura del Municipio de Cajibío, se identifican 68 escenarios deportivos, de los cuales 3 se encuentra en la zona urbana y 65 en la zona rural.

De esta manera, el Municipio cuenta con los siguientes escenarios y/o espacios deportivos:





CORREGIMIENTO	VEREDA / DESCRIPCION	NOMBRE DEL CAMPO DEPORTIVO
CABECERA	CABECERA	CIPRIANO NARANJO
CAMPO ALEGRE	VILLA COLOMBIA	VILLA COLOMBIA
CAMPO ALEGRE	NUEVO HORIZONTE	NUEVO HORIZONTE
CAMPO ALEGRE	LOS ANGELES	ANGELES
CAMPO ALEGRE	LA MESETA	LA MESETA
CAMPO ALEGRE	LA FLORIDA	LA FLORIDA
LA CAPILLA	PARCELACION CARRIZAL	PARCELACION CARRIZAL
LA CAPILLA	BAJO CARRIZAL	BAJO CARRIZAL
LA CAPILLA	GUANGUBIO	GUANGUBIO
LA CAPILLA	LA BALZA	LA BALZA
LA CAPILLA	LOS PINOS	LOS PINOS
LA CAPILLA	CRUCERO PALACE	CRUCERO PALACE
LA CAPILLA	PALACE	PALACE
LA CAPILLA	LOMA LARGA	LOMA LARGA
LA CAPILLA	LA UNION	LA UNION
LA CAPILLA	LA CAPILLA	LA CAPILLA
CARMELO	EL CARMELO	EL CARMELO
CARMELO	EL DIAMANTE	DIAMANTE
CARMELO	LA PAZ	LA PAZ
CARMELO	SAN JOSE	SAN JOSE
CARMELO	ARROYUELA	ARROYUELA
CARMELO	MONTERREDONDO	MONTERREDONDO
CARMELO	ALTAMIRA	ALTAMIRA
CASAS BAJAS	SANTA TERESA	CASAS BAJAS
CASAS BAJAS	EL REAL	EL REAL
CASAS BAJAS	SAN GABRIEL	SAN GABRIEL
CASAS BAJAS	LOS NARANJOS	LOS NARANJOS
CASAS BAJAS	PUENTE ALTO	PUENTE ALTO
CASAS BAJAS	LA CRUZ	LA CRUZ
CASAS BAJAS	LOS NARANJOS	POLIDEPORTIVOSN LOS NARANJOS
CASAS BAJAS	PUERTA CHIQUITA	PUERTA CHIQUITA
CASAS BAJAS	CASAS BAJAS	POLIDEPORTIVO CASAS BAJAS
RECUERDO BAJO	PIEDRAS NEGRAS	PIEDRAS NEGRAS
RECUERDO BAJO	AZOGUE	AZOGUE
COHETERA	EL CEDRO	EL CEDRO
COHETERA	PORVENIR	PORVENIR
COHETERA	SAN BERNARDO	SAN BERNARDO



📍 Calle 5ª No. 1-34/38 CAM
 📞 310 435 5192
 ✉ Código Postal 190501

www.cajibio-cauca.gov.co
alcaldia@cajibio-cauca.gov.co
secplaneacion@cajibio-cauca.gov.co

Código: F01-GDC
 Versión: 01
 Aprobación:
 30/04/2020



SECRETARIA DE PLANEACION E INFRAESTRUCTURA
 “EL FUTURO ES EL CAMPO”



MUNICIPIO DE CAJIBÍO CAUCA
 ALCALDIA MUNICIPAL
 NIT: 891.500.864-5

COHETERA	COHETERA	COHETERA
COHETERA	ALTO GRANDE	ALTO GRANDE
COHETERA	CENEGUETA	CENEGUETA
COHETERA	PRIMAVERA	PRIMAVERA
COHETERA	LA GRANJA	LA GRANJA
COHETERA	LA AURELIA	LA AURELIA
COHETERA	LA AURELIA	POLIDEPORTIVO LA AURELIA
COHETERA	CRUCERO AURELIA	CRUCERO
GOHETERA	CIMARRONA	CIMARRONA
DINDE	LA LAGUNA	LAGUNA
DINDE	RICAUTE	RICAUTE
ORTEGA	ACHIRAL	ACHIRAL
ORTEGA	LA DIANA	LA DIANA
ORTEGA	ORTEGA	ORTEGA
PEDREGOSA	MARCONGO	MARCONGO
PEDREGOSA	SAN FRANCISCO	SAN FRANCISCO
PEDREGOSA	BUENAVISTA	BUENAVISTA
PEDREGOSA	CASITAS	CASITAS
PEDREGOSA	VILLA HERMOSA	VILLA HERMOSA
PEDREGOSA	PEDREGOSA	PEDREGOSA
PEDREGOSA	CARPINTERO	CARPINTERO
PEDREGOSA	CATALINA	CATALINA
PEDREGOSA	LA PALMA	LA PALMA
RECUERDO	GUAPOTON	GUAPOTON
ROSARIO	ROSARIO	ROSARIO
ROSARIO	SANTA BARBARA	SANTA BARBARA
ROSARIO	EL ROSARIO	POLIDEPORTIVO ROSARIO
TUNEL	TUNEL	TUNEL
TUNEL	LA LAGUNA	LA LAGUNA
TUNEL	CAIRO	CAIRO
TUNEL	LA PAJOSA	LA PAJOSA
CABECERA	CABECERA CAJIBIO	POLIDEPORTIVO COLISEO DEL DEPORTE Y LA CULTURA
CABECERA	CABECERA	POLIDEPORTIVO CENTRAL
PEDREGOSA	PEDREGOSA	POLIDEPORTIVO PEDREGOSA
PEDREGOSA	SAN ANTONIO	SAN ANTONIO
PEDREGOSA	CIDRAL	CIDRAL
PEDREGOSA	JALAYA	JALAYA
CARMELO	MINCHINCHAL	MINCHINCHAL
CARMELO	CARMELO	POLIDEPORTIVO CARMELO
LA VENTA	LA VIUDA	POLIDEPORTIVO LA VIUDA



📍 Calle 5ª No. 1-34/38 CAM
 📞 310 435 5192
 ✉ Código Postal 190501

www.cajibio-cauca.gov.co
alcaldia@cajibio-cauca.gov.co
secplaneacion@cajibio-cauca.gov.co

Código: F01-GDC
 Versión: 01
 Aprobación:
 30/04/2020





Dentro de este análisis, se evidencia las siguientes características del estado de los escenarios deportivos existentes en el Municipio, por los cuales, permitirá tomar decisiones frente al grado de intervención que se requiera desarrollar en este proceso administrativo.

TIPO DE ESCENARIO

ESCENARIO DEPORTIVO	NUMERO
POLIDEPORTIVO	9
CANCHAS GRAMA Y/O TIERRA	68

Fuente Alcaldía de Cajibío 2020

MATERIALES PORTERÍA

MATERIALES	NUMERO
MADERA	31
METALICA	37
NO DISPONIBLE	9

Fuente Alcaldía de Cajibío 2020

CERRAMIENTO

MATERIALES	NUMERO
CUENTAN CON CERRAMIENTO	2
NO CUENTAN CON CERRAMIENTO	66
NO DISPONIBLE	9

Fuente Alcaldía de Cajibío 2020

ESTADO ACTUAL DEL CAMPO DE JUEGO

ESTADO	NUMERO
EXCELENTE	2
BUENO	20
REGULAR	34
MALO	12
NO DISPONIBLE	9

Fuente Alcaldía de Cajibío 2020

PROPIETARIO PREDIO ESCENARIOS

PROPIETARIO	NUMERO
JUNTA DE ACCION COMUNAL	57
MUNICIPIO	10
PARTICULAR	1
NO DISPONIBLE	9

Fuente Alcaldía de Cajibío 2020





VIVIENDA

CARACTERISTICAS VIVIENDA	CRITICAS	PORCENTAJE DE VIVIENDAS
HACINAMIENTO CRITICO		6.1%
INADECUADA ELIMINACION DE EXCRETAS		30.5%
MATERIAL INADECUADO DE PAREDES EXTERIORES		3.3%
MATERIAL INADECUADO DE PISOS		43.6%
SIN ACCESO DE AGUA MEJORADA		59.2%

Fuente DANE 2018

De acuerdo al análisis del DANE, el Municipio de Cajibío cuenta con un 6.1% de la población en hacinamiento crítico, es decir, que duermen 4 o más personas en un sola habitación; el 30,5% de la población cuenta con inadecuadas medidas de eliminación de excretas como letrinas, siendo vulnerables a problemas de salud y desnutrición, por factores de vivienda en entornos ambientales inadecuados; el 3.3% de la población viven en material inadecuado de paredes exteriores, el cual vulnera su seguridad, salud y por ende calidad de vida; el 43.6% de la población vive en un material inadecuado de pisos, tales como tierra o tabla, siendo vulnerables para problemas de salud y finalmente, el 59,2% de la población tiene inadecuado acceso a agua potable, dado que en el Municipio, se maneja servicio de tanques de almacenamiento y provisión directamente de las quebradas que circundan la zona rural del Municipio.

Dada esta situación, es importante para el Municipio, establecer estrategias de acción que disminuyan este tipo de déficits de condiciones de vivienda de tipo cualitativo, en aras de contribuir al mejoramiento de la calidad de vida de los Cajibianos con alto grado de vulnerabilidad.



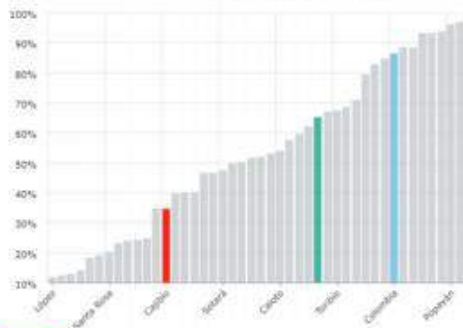


SERVICIOS PUBLICOS DOMICILIARIOS

ACUEDUCTO Y ALCANTARILLADO

Cobertura de acueducto (Censo)

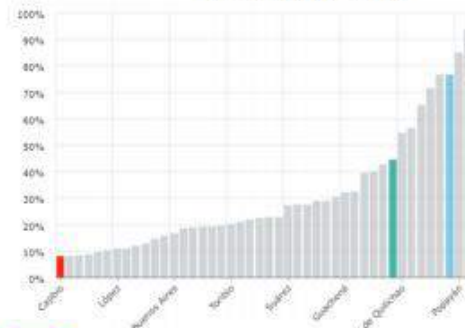
Fuente: DANE - 2018



Cajibío	34,6%
Cauca	65%
Colombia	86,4%

Cobertura de alcantarillado (Censo)

Fuente: DANE - 2018



Cajibío	8%
Cauca	44,4%
Colombia	76,6%

Fuente TERRIDATA 2020

De acuerdo a TERRIDATA del Departamento Nacional de Planeación, la cobertura de acueducto para Cajibío es del 34,6% y de alcantarillado del 8%, siendo niveles muy críticos y por debajo, de la media departamental y nacional. Siendo necesario contribuir al incremento de cobertura de estos servicios, considerando las condiciones demográficas dispersas, topográficas y de recursos hídricos que puedan enmarcar proyectos de alto impacto en estos servicios públicos domiciliarios.



📍 Calle 5ª No. 1-34/38 CAM
☎ 310 435 5192
✉ Código Postal 190501

www.cajibio-cauca.gov.co
alcaldia@cajibio-cauca.gov.co
secplaneacion@cajibio-cauca.gov.co

Código: F01-GDC
Versión: 01
Aprobación:
30/04/2020

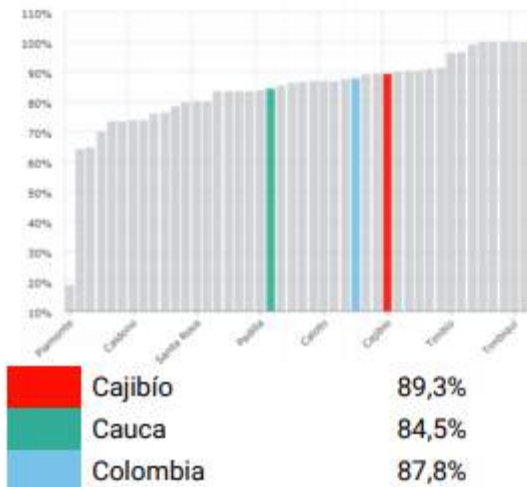




ENERGIA

Cobertura de energía eléctrica rural

Fuente: UPME - 2016



Fuente TERRIDATA 2020

De acuerdo a TERRIDATA, a diferencia, de la crítica situación de cobertura de acueducto y alcantarillado, la cobertura de energía tiene un mejor panorama, considerando que su porcentaje de intervención es del 89.3%, y se encuentra por encima de la media departamental y nacional, siendo un factor fuerte para asegurar condiciones mejores de vida, pero que aun necesita de acciones de alto impacto para alcanzar la cobertura universal sea con energía eléctrica o con energía alternativa, de acuerdo a las condiciones geográficas, topográficas y de dispersión de las viviendas pendientes de este servicio.



📍 Calle 5ª No. 1-34/38 CAM
☎ 310 435 5192
✉ Código Postal 190501

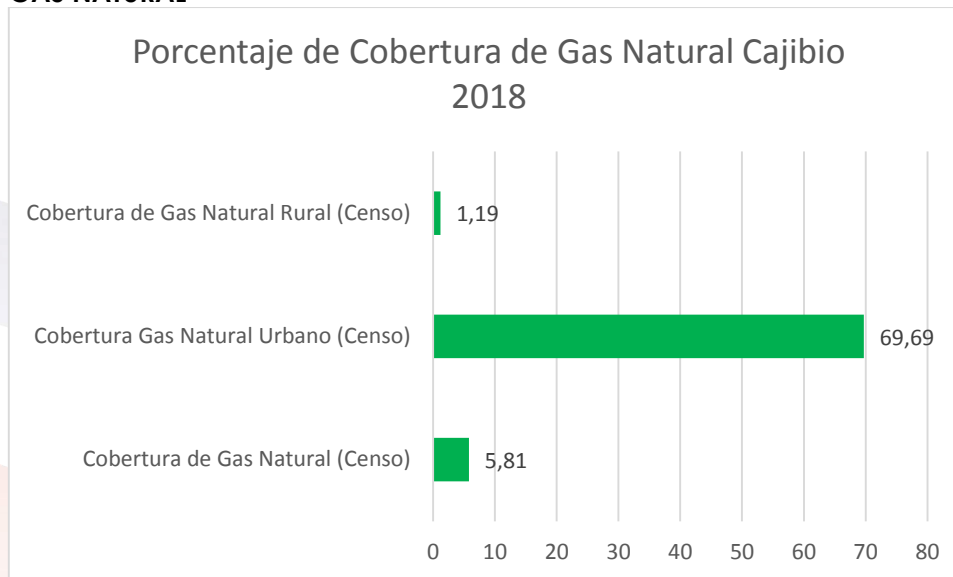
www.cajibio-cauca.gov.co
alcaldia@cajibio-cauca.gov.co
secplaneacion@cajibio-cauca.gov.co

Código: F01-GDC
Versión: 01
Aprobación:
30/04/2020





GAS NATURAL



Fuente TERRIDATA 2020

Con respecto a la Cobertura de Gas Natural, el Municipio de Cajibío tiene un 5.81% de cobertura total, dentro del cual, se contribuye la zona urbana con el 69% y el 1,2% en la zona rural. Este servicio es importante desarrollarlo en aras de disminuir el consumo de leña en el sector rural, buscando contribuir a factores ambientales y a su vez, mejores condiciones de salud de las comunidades que sufren por el humo que emana la leña, generando morbilidades de tipo pulmonar y cardíaco. No obstante, este tipo de servicios requieren del apoyo de la empresa privada, dada la necesidad de generar la capacidad instalada y servicio que la entidad pública no puede implementar y sostener para su comunidad.



📍 Calle 5ª No. 1-34/38 CAM
☎ 310 435 5192
✉ Código Postal 190501

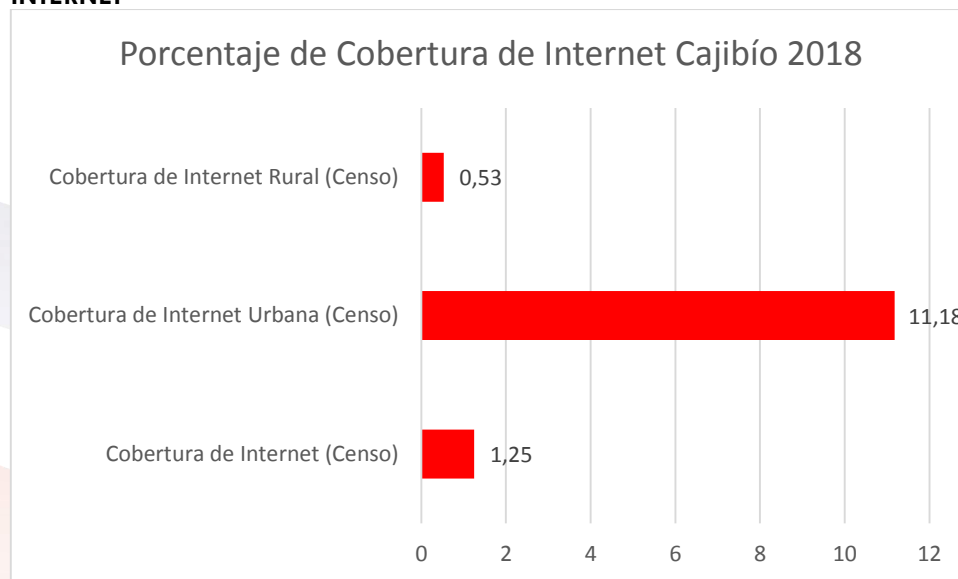
www.cajibio-cauca.gov.co
alcaldia@cajibio-cauca.gov.co
secplaneacion@cajibio-cauca.gov.co

Código: F01-GDC
Versión: 01
Aprobación:
30/04/2020





INTERNET



Fuente TERRIDATA 2020

En cuanto a Internet, la cobertura aun es muy baja, dado que solo el 1,25% de la población cuenta con el servicio, los cuales acceden si su institución educativa de su jurisdicción cuenta con el servicio. Dada la situación actual, donde se debe fomentar las actividades de tipo virtual, considerando el impacto que ha tenido la pandemia COVID-19 en el Municipio, es importante realizar las gestiones para mejorar su cobertura y de esta manera, dar dinámica social y económicas a las actividades de la comunidad, fomentando el cumplimiento de los procesos formativos, productivos, comerciales y sociales del Municipio.

GRUPOS POBLACIONES DE ATENCION PRIORITARIA MUJER DIAGNOSTICO DE GENERO

Dado que de manera transversal, se han identificado el enfoque de género como un elemento prioritario para el análisis situacional del Municipio de Cajibío, a continuación se presentan algunos indicadores representativos de la Mujer Cajibiana.

INDICADORES GENERO VIGENCIA 2018

TEMA	INDICADOR	VALOR
JUSTICIA	Casos de violencia de género reportados	110



📍 Calle 5ª No. 1-34/38 CAM
☎ 310 435 5192
✉ Código Postal 190501

www.cajibio-cauca.gov.co
alcaldia@cajibio-cauca.gov.co
secplaneacion@cajibio-cauca.gov.co

Código: F01-GDC
Versión: 01
Aprobación:
30/04/2020





JUSTICIA	Tasa de violencia de pareja entre 18 – 28 años	115.47
JUSTICIA	Tasa de exámenes médico legales por presunto delito sexual cuando la víctima está entre 18 y 28 años	28.87
SALUD	Porcentaje de mujeres embarazadas entre las edades de 15-19 años	2.72%
SALUD	Casos de muertes por enfermedades transmisibles	5
SALUD	Razón Mortalidad materna	0

Bajo esta situación, las acciones críticas a trabajar con la Mujer Cabiana, se basan en el empoderamiento social y económico para evitar y disminuir los indicadores críticos de violencia de género. Y por otro lado, dar seguimiento a sus condiciones de salud, como factor primordial del crecimiento de la vida y el reconocimiento del papel de la mujer, como actor fundamental de las actividades sociales y económicas del Municipio





PRIMERA INFANCIA, INFANCIA Y ADOLESCENCIA



Fuente. ICBF – SNBF 2019

La primera infancia, infancia y adolescencia del Municipio de Cajibío, es un actor primordial que requiere de prioritaria atención en el territorio, bajo este contexto se presenta a continuación, el siguiente diagnóstico de la situación actual de esta población objetivo en el Municipio de Cajibío.

ANÁLISIS SITUACIONAL DE DERECHOS DE LA PRIMERA INFANCIA, INFANCIA Y ADOLESCENCIA ENFOCADA EN LAS REALIZACIONES

El presente análisis situacional de Derechos de la Primera infancia, infancia y adolescencia de CAJIBÍO, se plantea como un insumo que incluye información demográfica y aspectos sensibles al desarrollo integral de la primera infancia, Infancia y adolescencia ordenado por el momento o curso de la vida y realización en cumplimiento de las atenciones.

El documento hace un recorrido por la información disponible, tiene como propósito lo dispuesto en los Fundamentos Políticos, Técnicos y de Gestión de la



📍 Calle 5ª No. 1-34/38 CAM
☎ 310 435 5192
✉ Código Postal 190501

www.cajibio-cauca.gov.co
alcaldia@cajibio-cauca.gov.co
secplaneacion@cajibio-cauca.gov.co

Código: F01-GDC
Versión: 01
Aprobación:
30/04/2020





Estrategia Cero a Siempre, con énfasis en las Realizaciones, considerando los indicadores asociados y su análisis por Realización, evidenciando problemáticas, y sugiriendo propuestas de acción que aporten decididamente al desarrollo integral de la primera infancia, generales y reflexiones sobre la situación nacional, departamental y municipal.

Como un avance del país frente al reto del ejercicio de los derechos por parte de las niñas y niños en primera infancia, infancia y adolescencia.

El presente documento diagnóstico se realiza a través de análisis de información tanto de indicadores, rastreo documental de fuentes de información las cuales referencian el municipio en relación de indicadores tales como: Asís 2018, documento en construcción política pública PPIAF del Municipio, informe de rendición pública de cuentas y sistema de información RUAF y SIVIGILA.

La Comisión Intersectorial ha planteado un horizonte de sentido a la Estrategia que se concreta en el concepto de realizaciones este hace referencia a las "condiciones y estados que se materializan en la vida de cada niña o niño y que hacen posible su desarrollo integral". Las Realizaciones representan las condiciones de vida y el grado de bienestar que requieren las niñas, niños y adolescentes para alcanzar el desarrollo integral. En este sentido, se logran a través de un conjunto coherente e intencionado de acciones del Estado, de la sociedad y la familia, impulsadas en el marco de la Protección Integral".

DIAGNOSTICO PARA PRIMERA INFANCIA, INFANCIA Y ADOLESCENCIA POR REALIZACIONES

Realización: Cuenta con padre, madre o cuidadores principales que lo acogen y ponen en práctica pautas de crianza que favorece su desarrollo integral

Según datos demográficos en las proyecciones del DANE para el año 2018 del Censo general en 2005 en Cajibío existen 4.936 de niños y niñas entre 0 y 5 años que corresponde al 12.84 % de la población total de la Entidad territorial. De ellos, el 6.29 % son niñas y el 6.56% son niños. De los cuales en los programas del ICBF presentes en el Municipio están siendo atendidos en los programas de atención a la primera infancia y en medio familiar como también los niños y niñas de 4 a 5 años en educación inicial (Transición). Relacionados en la siguiente tabla:



📍 Calle 5ª No. 1-34/38 CAM

☎ 310 435 5192

✉ Código Postal 190501

www.cajibio-cauca.gov.co

alcaldia@cajibio-cauca.gov.co

secplaneacion@cajibio-cauca.gov.co

cauca.gov.co

Código: F01-GDC

Versión: 01

Aprobación:

30/04/2020





POBLACIÓN EN PRIMERA INFANCIA EN LOS DIFERENTES PROGRAMAS Y EDUCACIÓN INICIAL- ATENDIDOS EN EL MUNICIPIO.	
FUNDESARROLLO	1.089
ESCUELA GALAN	305
ASOCIACIONES DE HOGARES COMUNITARIOS	744
HOGAR INFANTIL ISNTITUCIONAL	60
OPERADOR PICIATO	40
PREESCOLAR (E. INICIAL)	432
TOTAL	2.670

Fuente información: SIMAT y operadores ICBF

De la información referenciada en la tabla se describe a continuación la **Caracterización del Hogar infantil Cajibío “cultivando semillas con amor”** El HOGAR INFANTIL CAJIBIO, ha venido operando en el Municipio de Cajibío desde el año 1984 atendiendo las necesidades básicas de protección, cuidado, nutrición, salud, educación y desarrollo psicosocial de los niños y niñas en la Primera Infancia, y sus familias. Focalizando la atención en la población de mayor vulnerabilidad y priorizada de acuerdo a los criterios definidos por el I.C.B.F. Cajibío es un municipio priorizado por el estado en el decreto 893 de 28 de mayo, por el cual se crean los programas de desarrollo con enfoque territorial (PDET). por ello la presencia de diferentes factores como es la presencia de cultivos ilícitos se atiende a niños y niñas que se asientan en cabecera porque sus padres son erradica dores, otra de las características para atender niñas y niños es porque sus familias salen a trabajar en las cosechas cuando hay temporadas como son: la cosecha de café, caña y productos pan coger a fincas retiradas.

Realización: Vive y disfruta del nivel más alto posible de salud

Esta realización va enfocada a la garantía de derechos como: Derecho a la salud, Derecho a la vida, a la calidad de vida y un ambiente sano y Derecho a ser protegido contra el contagio de enfermedades infecciosas prevenibles. Dentro del ciclo vital se ubica desde 0 a 5 años de edad, es decir desde la gestación, nacimiento y hasta cumplir los 5 años se debe garantizar una seguridad en salud, su acceso y prestación preferencial, así también el goce de un ambiente limpio, vacunas necesarias y oportunas, los servicios de las instituciones, el ambiente familiar y comunitarios que permiten un bienestar integral en sus primeros años de desarrollo.





Referente a la universalidad en la prestación del servicio de salud, el aseguramiento en los niños y niñas de 0 a 5 años se ve reflejado en el siguiente comportamiento. Para el municipio de Cajibío.

1. número de niños y niñas de 0 a 5 años afiliados al SGSS

NÚMERO DE NIÑOS Y NIÑAS DE 0 A 5 AÑOS AFILIADOS AL SGSS

NÚMERO DE NIÑOS Y NIÑAS DE 0 A 5 AÑOS AFILIADOS AL SGSS			
2015	2016	2017	2018
3324	3215	3162	3000

Fuente: Secretaria de salud

El indicador presenta una cobertura universal en el municipio, ya que programas de atención social como familias en acción, atención de primera infancia, entre otros impulsan y gestionan la realización de la acción a las familias a fin de garantizar el derecho a los NN del municipio. para contribuir al mejoramiento de este indicador se desarrollan las siguientes acciones:

- Promoción de la afiliación
- Afiliación inmediata al recién nacido.
- Mesa de aseguramiento para tratar temas de búsqueda de población no afiliada.
- Notificación de cambio de información como documento de identidad para la actualización en el sistema de afiliados.
- Cruces de bases de datos para detección de personas no afiliadas.
- Socialización de la ruta para atención en salud a víctimas del conflicto armado, para la población que no tiene afiliación.
- Atención prioritaria a población pobre no afiliada para la atención en salud.
- Seguimiento de glosas afiliación en el proceso de auditoría.

Según recomendaciones de la Organización Mundial de la Salud se tiene que la mujer apenas conozca su estado de embarazo debe realizarse su control mensual para mantener su embarazo de forma saludable y segura. Los controles prenatales garantizan no solo la tranquilidad a la futura mamá, sino que pueden





prevenir, diagnosticar y, en la mayoría de los casos, tratar cualquier posible anomalía que se pueda presentar para ella o el hijo.

En cuanto a nacidos vivos con 4 o más controles prenatales en el Municipio de Cajibío se tiene la siguiente información:

PORCENTAJE DE NACIDOS VIVOS CON CUATRO O MÁS CONTROLES PRENATALES			
2015	2016	2017	2018
87,54	87,44	77,46	85,89

ESE Centro 1 Cajibío

Se observa que para el año 2015 se tiene un porcentaje de 87,54% de nacidos vivos con 4 o más controles prenatales, para el año 2016 se tiene un porcentaje de 87,44; para el año 2017 del 77,46% y ya para el año 2018 que se cuenta con un porcentaje de 85,89%, es decir la cobertura no ha sido la esperada, ello se debe a la falta de responsabilidad y no cumplimiento a las citas de control.

En el municipio de Cajibío se cuenta con la siguiente información. En cuanto a la razón de mortalidad materna por 100.000 nacidos vivos se tiene un caso para el año 2016 que fue relacionado con este indicador, sin embargo, una materna ocurre cuando fallece una mujer embarazada o que haya estado embarazada en las últimas 6 semanas. Así entonces se muestra el siguiente indicador:

RAZÓN DE MORTALIDAD MATERNA (por 100.000 nacidos vivos)			
2015	2016	2017	2018
0	0	0	0

Fuente: Elaboración propia a partir de datos de la Salud.

La tasa de mortalidad infantil es un indicador sensible de la disponibilidad, utilización y efectividad de la atención de la salud, particularmente, la atención perinatal.

En el municipio de Cajibío se cuenta con el siguiente indicador

TASA DE MORTALIDAD EN MENORES DE 1 AÑO POR 1.000 NACIDOS VIVOS			
2015	2016	2017	2018





12	10	13	10
2,43	2,02	2,63	2,02

Fuente: ESE Centro 1 Cajibío

De acuerdo a los datos suministrados por la secretaria de salud municipal el indicador se mantiene estable en el municipio, para ello se han identificado algunas acciones necesarias para disminuir la mortalidad en menores como es la formulación de la política pública de primera infancia, infancia, adolescencia y familia del municipio, implementación y operativización de la estrategia IAMI, AIEPI y 18 practicas claves en el municipio de Cajibío.

También se puede referir a la tasa de mortalidad en menores de 5 años por 1.000 nacidos vivos, el cual registra los siguientes datos:

TASA DE MORTALIDAD EN MENORES DE 5 AÑO (POR 1.000 NACIDOS VIVOS)			
2015	2016	2017	2018
14	10	15	19
2.83	2.02	3.03	3.84

Fuente: ESE Centro 1 Cajibío

Durante el año 2015 registra 14 casos de mortalidad los cuales equivalen a un 2.83 para una población de 4936 de niños y niñas en El Municipio, las posibles causas se relacionan con muertes por EDA y ERA, con relación al periodo 2018 nos registra un número de casos de 19 muertes de niños y niñas lo que equivale a una tasa 3,8, por lo anterior el análisis arroja un ascenso de 0.97. el municipio viene desarrollando temas preventivos, como la implementación de programas (UROCS, HUAIAS), en 8 hogares comunitarios, con el objetivo de llegar con el servicio de prevención a las zona más dispersas del municipio de Cajibío en conjunto aun proceso de sensibilización que se adelanta con el objetivo de la formación de familias (Escuela de padres).

De igual manera en la tasa de mortalidad por EDA (Enfermedad Diarreica Aguda) se registra una tasa de cero tanto en niñas como en niños menores de 5 años, esto para los cuatro años de análisis respectivamente. Una tasa favorable para el municipio. Sinembargo, se sigue trabajando para mantener este indicador estable conjuntamente con las instituciones de salud y así también el cumplimiento de las metas programadas en el Plan De Desarrollo.





COBERTURA DE VACUNACIÓN CON BCG EN NACIDOS VIVOS.

COBERTURA DE VACUNACIÓN CON BCG EN NACIDOS VIVOS.			
2015	2016	2017	2018
24,5	22,1	26,9	18,7

Fuente: Ministerio de salud y protección social

Durante los 4 años en estudio no se alcanzaron coberturas útiles en la vacunación, por tal motivo se crearon acciones que permitieran alcanzar las coberturas: número de campañas de sensibilización y minimización del riesgo de padecer enfermedades inmunoprevenibles por aplicación de biológicos (PAI).

De la misma manera se tiene que para la cobertura en vacunación pentavalente, activar el protocolo de vacunación en el cual se busca al menor para completar el esquema de salud, esto a través del Plan de Intervenciones Colectivas que se contrata con la E.S.E municipal, la cual tiene el personal idóneo para prestar el servicio de vacunación

COBERTURA DE INMUNIZACIÓN CON PENTAVALENTE (DPT Y HEPATITIS) TRES DOSIS EN NIÑOS Y NIÑAS MENORES DE 1 AÑO			
2015	2016	2017	2018
80,7	88,1	81	94,3

Fuente: Ministerio de salud y protección social

Este indicador alcanza coberturas importantes en el municipio y se establece en las metas del Plan de Desarrollo y de esa forma poder gestionar administrativamente y financieramente el cumplimiento para garantía de los derechos de los niños, niñas y adolescentes del Municipio de Cajibío y haciendo efectivo el goce más alto en salud de los menores, además el municipio cuenta con la oferta institucional para responder a la demanda de servicios en salud.

Con relación a la Realización: Construye su identidad en un marco de diversidad.

En esta realización se encuentra el Derecho a la identidad en la cual los niños y niñas tienen derecho a tener nombre, apellido, la fecha de nacimiento, el sexo y la nacionalidad, mediante esto es prueba de su existencia en la sociedad, la cual la caracteriza y las diferencia de las demás, así también el derecho a conocer la identidad de sus progenitores como se relaciona en la caracterización sociofamiliar de uno de los operadores predomina un número de niños y niñas





con el apellido materno sin reconocimiento del padre, vulnerando la construcción de la identidad .

El Municipio de Cajibío cuenta con el servicio de Registraduría Municipal Del Estado Civil, la cual garantiza el derecho a la identidad de los niños, de este modo se tiene la siguiente información.

NIÑOS Y NIÑAS MENORES DE 1 AÑO REGISTRADOS			
2015	2016	2017	2018
322	298	323	315

Fuente: SUIN

El indicador se mantiene estable para estos años debido a que la comunidad en general se ha concientizado en hacer registrar sus niños en el municipio y que este es un derecho fundamental de los niños y niñas y la existencia de una oficina de Registro Civil en el municipio, así mismo el apoyo que se le brinda de parte del ente territorial para su óptimo funcionamiento y prestación de servicio. Cabe resaltar que por preferencia de las personas y porque el lugar de nacimiento se da instituciones de salud del municipio de Cajibío por su cercanía, su registro se realiza en la Registraduría del Municipio.

Realización: Realiza prácticas de autoprotección y autocuidado, y disfruta de entornos protectores y protegidos, frente a situaciones de riesgo o vulneración.

Dentro de esta realización se contempla el derecho a la integridad personal, este derecho es aquel derecho humano fundamental y absoluto que tiene su origen en el respeto debido a la vida y sano desarrollo de ésta. Es el derecho al resguardo de la persona, en toda su extensión, bien sea en su aspecto físico como mental. Para medir si el municipio de Cajibío desarrolla las diferentes estrategias para garantizar este derecho conjuntamente al plan de desarrollo se tiene los siguientes indicadores con corte 2018:

La tasa de homicidios en niños y niñas de 6 a 11 años para el municipio de Cajibío es de cero, para los años de análisis (2015-2016-2017-2018) según datos del sistema del Instituto Nacional de Medicina Legal, al igual que tasa de muertes por accidentes de tránsito en niños y niñas (6 a 11 años) es de cero. La tasa de violencia contra niños y niñas de 6 a 11 años según datos de la comisaría de familia municipal es de:





TASA DE VIOLENCIA CONTRA NIÑOS, NIÑAS de 6 a 11 AÑOS			
2015	2016	2017	2018
3	2	3	0

Fuente: Comisaria de Familia Municipal

Teniendo en cuenta estos indicadores se implementan estrategias de prevención de la violencia en el municipio y se fortalece la ruta de atención para estos casos, así mismo se implementan acciones de trabajo con las familias y la comunidad en general para la prevención de la violencia con menores de edad, se realizan campañas de sensibilización frente al tema de la denuncia y detección temprana de estos casos dirigidas a Instituciones Educativas y diferentes operadores e instituciones presentes en el Municipio.

PORCENTAJE DE NIÑOS Y NIÑAS DE 6 A 11 AÑOS VICTIMAS DEL CONFLICTO ARMADO			
2015	26,8	2017	2018
26,8	27,66	21,22	13,79

Fuente: unidad para la atención y reparación integral a las víctimas

El indicador presenta un porcentaje en el año 2015 de 26.8% para el año 2016 aumenta a 27,66%, presentando para 2017 y 2018 un porcentaje decreciente de 21,22 y 13,79. El ente territorial presenta dificultad, que no posee caracterización discriminada por edades al respecto, por tanto, la información relacionada son datos suministrados por la unidad para la atención y reparación a las víctimas.

TASA DE EXÁMENES MÉDICO-LEGALES POR PRESUNTO DELITO SEXUAL EN NIÑOS, NIÑAS Y ADOLESCENTES			
2015	2016	2017	2018
66,6	62,5	88,2	88,2

Fuente: unidad para la atención y reparación integral a las víctimas

En el periodo 2016 a 2018 se presentan casos de exámenes médico legales por presunto delito sexual en menores, para los cuales inmediatamente se activaron las rutas de atención pertinente para el restablecimiento de sus derechos. Evidentemente en el periodo hay una tendencia al incremento para lo que se han establecido acciones para la disminución de los índices en la política pública de primera infancia, infancia, adolescencia y familia del municipio.





Se debe continuar trabajando de forma coordinada con las diferentes instituciones lo cual permitirá fortalecer la confianza para la denuncia de estos casos, así mismo la detección temprana de delitos.

En cuanto al porcentaje de niños y niñas de 0 a 5 años víctimas del conflicto armado en el municipio de Cajibío se tiene la siguiente información:

PORCENTAJE DE NIÑOS Y NIÑAS DE 0 A 5 AÑOS VICTIMAS DEL CONFLICTO ARMADO			
2015	2016	2017	2018
31,06	36,18	14,65	12,07

Fuente: unidad para la atención y reparación integral a las víctimas

El porcentaje al respecto según se observa en la tabla tiende a la disminución y su mínima variabilidad obedece al registro tanto de hechos declarados y ocurridos dentro del municipio, que pertinentemente no es alarmante. El ente territorial cuenta con una oficina de Enlace De Víctimas la cual direcciona actividades y estrategias en el marco de bienestar y atención a la población víctima del conflicto armado, sin embargo se requiere la caracterización de la población víctima del conflicto armado.

CICLO DE VIDA INFANCIA

Al igual que la primera infancia, para el goce en una familia como garantía de su derecho a la protección, se trabaja constantemente en el fortalecimiento familiar con el equipo interdisciplinario de Comisaria De Familia, con acciones en rutadas con las reuniones de padres de familia de los diferentes establecimientos educativos. Las acciones por parte de la oficina de más Familias en acción enmarcadas en su plan de acción permiten acceder y garantizar una transferencia directa que ayudan a acceder servicios como salud y educación. Los proyectos de vivienda dirigidos a familias vulnerables han permitido cerrar brechas y brindar bienestar integral a niños, niñas y adolescentes que pertenecen a estas familias beneficiadas.

- **Realización: Cuenta Con Las Condiciones Necesarias Para Gozar De Buena Salud**

La infancia comprendida desde los 6 hasta los 11 años de edad, es también sujeto de derechos por lo cual al igual que todas las personas gozan a través de





las prestaciones de servicios como la salud por parte de las diferentes Instituciones de Salud del Municipio, el sano desarrollo infantil se relaciona con estrategias de promoción de la salud tanto en la primera infancia, como infancia que pretenden lograr un impacto positivo en la salud de los niños y niñas, adaptándose a las necesidades y posibilidades en lo local, con participación activa de padres, madres, cuidadores, docentes y de la comunidad.

El cumplimiento de las EAPB Prestadoras e Instituciones de Salud al POS (Plan Obligatorio de Salud) permite garantizar el conjunto de servicios de atención en salud a que tiene derecho un usuario en el Sistema General de Seguridad Social. De esta misma manera y para garantizar una igualdad y un acceso a los servicios de salud a las personas de recursos limitados que no tienen como hacer aportes económicos, se garantiza las transferencias al régimen subsidiado para la garantía plena al derecho a la salud de todos los habitantes del municipio de Cajibío.

Es así que para la infancia se tiene la siguiente información de número de afiliados al SGSSS (Sistema General De Seguridad Social En Salud):

NÚMERO DE NIÑOS Y NIÑAS DE 6 A 11 AÑOS AFILIADOS AL SGSS			
2015	2016	2017	2018
4055	3888	3762	3581

Fuente: Elaboración propia a partir de datos de la Secretaria de Salud

Para la atención a la población se cuenta con una oficina de aseguramiento quien enfoca todas sus acciones en el cumplimiento de la universalización de la cobertura en salud. Algunas de las actividades que se deben desarrollar para el tema de aseguramiento en salud son las siguientes

- Promoción de la afiliación
- Publicidad durante los 4 años en relación a la afiliación y posibles niños y niñas pendientes por afiliar.
- Cuñas radiales referente promoción de la afiliación en salud para lograr la cobertura universal.
- Afiliación inmediata al recién nacido.
- Mesa de aseguramiento para tratar temas de búsqueda de población no afiliada.
- Notificación de cambio de información como documento de identidad para la actualización en el sistema de afiliados.
- Contar con los funcionarios para la gestión en cuanto aseguramiento.





- Cruces de bases de datos para detección de personas no afiliadas.
- Atención prioritaria a población pobre no afiliada para la atención en salud.

Realización: Desarrolla y potencia sus capacidades, habilidades y destrezas con procesos educativos formales e informales que favorecen su desarrollo integral.

La educación es un derecho de la persona y un servicio público que tiene una función social; con ella se busca el acceso al conocimiento, a la ciencia, a la técnica, y a los demás bienes y valores de la cultura (Constitución Política De Colombia Artículo 67). En el municipio de Cajibío se cuenta con 13 Instituciones Educativas y 24 centros educativos, lo cual permite una cobertura en educación en la totalidad del municipio, además de eso el municipio de Cajibío brinda educación preescolar, básica primaria, básica secundaria y media vocacional.

Respecto al acceso a la educación superior, los jóvenes que culminan la educación media, tienen que enfrentar la gran dificultad de continuar sus estudios en otras urbes, en especial la Ciudad de Popayán.

El sector Educación ha sido incluido dentro del Plan de Desarrollo en el los diferentes Programas como son: número de instituciones educativas con jornada única, fortalecimiento de la infraestructura educativa, número de matriculados en las instituciones educativas Cajibianas, cobertura de restaurante y transporte escolar, convenio fondo para la educación municipal de educación superior (FEMES), número de instituciones educativas con equipos de computación y tabletas para educar. con el objetivo: Promover las condiciones sostenibles, a fin de garantizar a los grupos de población más desprotegidos y vulnerables el ejercicio de sus derechos económicos, sociales y culturales, permitiendo el acceso a los bienes y servicios básicos para una vida digna.

En cuanto a la cobertura escolar bruta en educación básica primaria se tiene los siguientes datos

COBERTURA ESCOLAR BRUTA EN EDUCACIÓN BÁSICA PRIMARIA			
2015	2016	2017	2018
98,24	93,78	89,26	86,58





Fuente: Ministerio de Educación Nacional (MEN)

El indicador presenta datos de cobertura que disminuyen en el periodo comprendido entre 2015 y 2018, se atribuyen a situaciones de desplazamiento y cambio de domicilio de la población del municipio.

Durante estos periodos se desarrollaron acciones como apoyo en el transporte escolar para algunas instituciones, aportes de subsidios para que los estudiantes puedan asistir a un plantel educativo es importante incorporar en plan de desarrollo municipal para el periodo 2020- 2023 con el fin de fortalecer este indicador y atención a la población de este ciclo.

En educación superior, mejoramiento y entrega de dotaciones a restaurantes escolares, apoyo a la alimentación escolar y la construcción y adecuación de aulas han contribuido a prestar un mejor servicio en educación dentro del municipio.

Apoyo con kits escolares a los más vulnerables, seguimiento a los problemas de educación como son las tasas de deserción y repitencia para reducirlos a 0 y el fortalecimiento a bibliotecas han sido algunas de las acciones implementadas.

Se tiene los siguientes datos referentes a deserción en básica primaria:

TASA DE DESERCIÓN EN EDUCACIÓN BÁSICA PRIMARIA			
2015	2016	2017	2018
0,91	2,31		

Fuente: Ministerio de Educación Nacional (MEN)

Se tiene para 2015 una tasa de 0,91 y para 2016 de 2,31, para los años 2017 y 2018 no se encuentran datos, al parecer la tasa de deserción en este ciclo de vida es menor con relación al ciclo de vida adolescencia.

TASA DE REPITENCIA EN EDUCACIÓN BÁSICA PRIMARIA			
2015	2016	2017	2018
3,34	1,55	0,96	2,04

Fuente: Ministerio de Educación Nacional (MEN)

Gracias a la identificación oportuna y apoyo a los niños y niñas se logra disminuir este indicador, asegurando que ningún niño deserte por falta de apoyo, las instituciones han sido constantes en contrarrestar con estrategias específicas





para ayudar a que el estudiante no abandone su educación. Es indispensable la caracterización de los niños y niñas con problemas de aprendizaje que constantemente los rectores, directores y psi orientadores reportan con el fin que reciban atención, apoyo y acompañamiento especial en su proceso de aprendizaje.

Realización: Realiza prácticas de autoprotección y autocuidado, y disfruta de entornos protectores y protegidos, frente a situaciones de riesgo o vulneración.

Dentro de esta realización se contempla el derecho a la integridad personal, este derecho es aquel derecho humano fundamental y absoluto que tiene su origen en el respeto debido a la vida y sano desarrollo de ésta. Es el derecho al resguardo de la persona, en toda su extensión, bien sea en su aspecto físico como mental.

Para medir si el municipio de cajibio ha desarrollado las diferentes estrategias para garantizar este derecho conjuntamente con su plan de desarrollo se tiene los siguientes indicadores:

La tasa de homicidios en niños y niñas de 6 a 11 años para el municipio de Cajibío es de cero, para los años de análisis (2015-2016-2017-2018) según datos del sistema del Instituto Nacional de Medicina Legal, al igual que tasa de muertes por accidentes de tránsito en niños y niñas de (6 a 11 años) es de cero

TASA DE VIOLENCIA CONTRA NIÑOS, NIÑAS de 6 a 11 AÑOS				
2015		2016	2017	2018
Número de casos	3	2	3	0
tasa	0,67	0,44	0,67	0

Fuente: Comisaría de familia municipal

Teniendo en cuenta estos indicadores se implementan estrategias de prevención de la violencia en el municipio y se fortalece la ruta de atención para estos casos, así mismo se implementan acciones de trabajo con las familias y la comunidad en general para la prevención de la violencia con menores de edad, se realizan campañas de sensibilización frente al tema de la denuncia y detección temprana de estos casos dirigidas a Instituciones Educativas.

El municipio de Cajibío tiene el siguiente registro en cuanto a porcentaje de niños y niñas (6 a 11 años) víctimas del desplazamiento





PORCENTAJE DE NIÑOS Y NIÑAS DE 6 A 11 AÑOS VICTIMAS DEL CONFLICTO ARMADO			
2015	2016	2017	2018
26,8	27,66	21,22	13,79

Fuente: unidad para la atención y reparación integral a las victimas

El indicador presenta un porcentaje en el año 2015 de 26.8% para el año 2016 aumenta a 27,66%, presentando para 2017 y 2018 un porcentaje decreciente de 21,22 y 13,79. El ente territorial cuenta con la dificultad de que no posee caracterización discriminada por edades al respecto, por tanto, se relacionan los datos suministrados por la unidad para la atención y reparación a las víctimas

los porcentajes reportados durante el periodo, evidencian una disminución considerable, que se atribuye al proceso de paz, la disminución notoria del conflicto armado en la zona, y al desarrollo del Plan de Acción Territorial en cual se enmarca dentro de los componentes de prevención y protección, asistencia y atención, verdad, reparación integral, participación, enfoque diferencial, enfoque étnico, fortalecimiento y sistemas de información, permiten garantizar y restablecer los derechos a niños, niñas, adolescentes y jóvenes. Además, se puede aportar que se cuenta con un enlace de víctimas quien desarrolla todas las estrategias para brindar un bienestar integral a toda la población victima registrada en el municipio. La destinación de partidas ha complementado a la ejecución de proyectos con enfoque a población vulnerable y ha permitido mejorar la calidad de vida de este grupo poblacional.

TASA DE EXÁMENES MÉDICO-LEGALES POR PRESUNTO DELITO SEXUAL EN NIÑOS, NIÑAS Y ADOLESCENTES			
2015	2016	2017	2018
66,6	62,5	88,2	84,6

Fuente: E.S.E. centro 1

En el periodo 2016- 2018 se presentan casos de exámenes médico legales por presunto delito sexual en menores, para los cuales inmediatamente se activaron las rutas de atención pertinente para el restablecimiento de sus derechos. Evidentemente en el periodo hay una tendencia al incremento para lo que se han establecido acciones para la disminución de los índices en la política pública de primera infancia, infancia, adolescencia y familia del municipio 2020-





2030 e ahí la importancia de la aprobación e implementación de las líneas de acción allí incorporadas.

CICLO DE VIDA ADOLESCENCIA

Realización: Cuenta con las condiciones necesarias para gozar de buena salud y adopta estilos de vida saludables.

Para el goce efectivo de buena salud en los adolescentes se tiene el siguiente dato referente al número de afiliados entre las edades de 12 a 17 años para el municipio de Cajibío.

NÚMERO DE ADOLESCENTES (12 A 17 AÑOS) AFILIADOS AL SGSSS			
2015	2016	2017	2018
4572	4491	4401	4281

Fuente: construcción propia a partir de datos de la Secretaria de Salud.

El indicador se encuentra establecido como meta en el plan de desarrollo municipal y de acuerdo al dato presentado, se encuentra en cobertura universal del 100%. La meta se establece de la siguiente manera: porcentaje de afiliados en régimen subsidiado, número de acciones para la afiliación de la población no asegurada.

De la misma manera, en el plan de desarrollo se establece en el sector salud los Programas de Convivencia Social y salud mental los cuales incluyen estrategias y Metas. Como también inclusión de las líneas de acción enmarcadas en la política pública en proceso de ajuste, aprobación e implementación.

Realización: Desarrolla y potencia sus capacidades, habilidades y destrezas con procesos educativos formales e informales que favorecen su desarrollo integral.

Referente al derecho a la educación para adolescentes se tiene los siguientes datos en cuanto a coberturas

TASA NETA DE COBERTURA EN EDUCACIÓN BÁSICA SECUNDARIA			
2015	2016	2017	2018
54,91	55,72	51,70	51,70

Fuente: Ministerio de Educación Nacional (MEN)



📍 Calle 5ª No. 1-34/38 CAM

☎ 310 435 5192

✉ Código Postal 190501

www.cajibio-cauca.gov.co

alcaldia@cajibio-cauca.gov.co

secplaneacion@cajibio-cauca.gov.co

cauca.gov.co

Código: F01-GDC

Versión: 01

Aprobación:

30/04/2020





La tasa de cobertura neta en la educación básica secundaria se tiene en cuenta la población con edades entre 11 y 14, para la vigencia 2015, 2016, 2017 y 2018 el cual evidencia un porcentaje medio comparado con la tasa de matrícula de primaria, para la capacidad instalada disponible para atender a la población en edad escolar. Es evidente que este indicador es afectado por los estudiantes en extra edad los cuales no se tienen en cuenta en el indicador, igualmente son factores que afectan este indicador el trabajo infantil (deseo de trabajar) ante las necesidades económicas de la familia reflejándose con la deserción escolar La falta de autoridad de los padres y motivación para ingresar a la educación superior. La oferta de educación flexible hace que la población estudiantil disminuya.

Así mismo se tiene los reportes en cuanto a tasas de deserción y repitencia referente a educación básica secundaria

TASA DE DESERCIÓN EN EDUCACIÓN BÁSICA SECUNDARIA			
2015	2016	2017	2018
1,97	3,71	6,31	6,31

Fuente: Ministerio de Educación Nacional (MEN)

Como puede evidenciarse la tasa de deserción para la educación básica secundaria para la vigencia 2015 y 2016, el indicador tiene tendencia al aumento, en algunos casos es temporal ya que los niños son matriculados al año siguiente lo cual se convierte en un traslado para el año 2016 el indicador aumenta según argumentación del SIMAT a la falta de trabajo de los padres y el cambio de domicilio. Los factores que afectan este indicador obedecen a la falta de oportunidades laborales de los padres de familia razón por la cual se trasladan fuera del municipio en busca de oportunidades, falta de autoridad de los padres y las ofertas generadas por los colegios cíclicos.

tasa de repitencia corresponde la relación existente entre los estudiantes que permanecen un mismo grado escolar durante más de un año y no pueden ser promovidos al año siguiente en la educación básica secundaria para los años 2015, 2016, 2017 y 2018 el indicador disminuye. Existe una relación directa entre repitencia y el bajo nivel académico registrado en los estudiantes del municipio. Igualmente, la integración de grados no favorece los buenos procesos de aprendizaje además algunos docentes no están capacitados en metodología





de escuela nueva Activa esto se evidencia en los resultados de las pruebas saber 3°, 5° y 9°.

En lo que refiere el goce del derecho a la integridad personal para la adolescencia en el municipio de Cajibío, gracias las diferentes estrategias en prevención de la violencia contra niños, niñas, de igual forma las estrategias para prevenir delitos contra menores de edad es fundamental, las campañas conjuntamente con la policía de infancia y adolescencia y las diferentes instituciones del municipio para contrarrestar delitos en adolescentes han surtido efecto en los años de análisis de este informe es así que se registra una tasa de homicidios en adolescentes de 12 a 17 años de 0, es decir no hubo ningún registro según datos del Instituto Nacional de Medicina Legal (FORENSIS). Las capacitaciones a propietarios de negocio donde se expende licor para que no se venda a menores de edad, las redadas a sitios nocturnos para detectar menores, las campañas y estrategias contempladas en el Plan integral de Seguridad y Convivencia Ciudadana han permitido desarrollarlas interinstitucionalmente para garantizar el derecho a la integridad personal a niños, niñas y adolescentes y comunidad en general en el municipio.

De igual forma la tasa de muertes por accidente de tránsito en adolescentes de 12 a 17 años en el municipio de Cajibío, registra según datos del Instituto Nacional de Medicina Legal (FORENSIS) de cero casos. El ente territorial ha sido muy enfático en implementar las estrategias de seguridad vial trabajando conjuntamente con tránsito; el uso de elementos de seguridad vial, la demarcación y señalización de vías del casco urbano ha permitido conservar la seguridad a la comunidad en especial a niños, niñas y adolescentes.

Las víctimas del conflicto armado y desplazamiento han ocupado un lugar importante en la gestión del Plan De Desarrollo del Municipio de Cajibío, es así que se han diseñado planes, proyectos con el fin de atender esta población que tiene un alto porcentaje en la población del municipio, en especial entre las edades de 12 a 17 años como se muestra en la siguiente tabla:

DE ADOLESCENTES (12 A 17 AÑOS) VÍCTIMAS DEL CONFLICTO ARMADO		
2016	2017	2018
0,59	2,89	1,86

Fuente información; Informe rendición pública de cuentas 2019



📍 Calle 5ª No. 1-34/38 CAM

☎ 310 435 5192

✉ Código Postal 190501

www.cajibio-cauca.gov.co

alcaldia@cajibio-cauca.gov.co

secplaneacion@cajibio-cauca.gov.co

cauca.gov.co

Código: F01-GDC

Versión: 01

Aprobación:

30/04/2020





La fuente de información presenta un porcentaje para el año 2016 de 0,59 en 2017 asciende a 2,89 y en 2018 un porcentaje decreciente es así como se propende por continuar implementando medidas de prevención y atención en este indicador.

TASA DE EXÁMENES MÉDICO-LEGALES POR PRESUNTO DELITO SEXUAL EN NIÑOS, NIÑAS Y ADOLESCENTES			
2015	2016	2017	2018
66,6	62,5	88,2	84,6

Fuente de información: Informe de rendición de cuentas 2019

Datos sacados de las bases de violencias correspondientes a los años solicitados, sólo en diagnóstico donde se presume abuso sexual.

Realización: Disfruta de oportunidades de desarrollo cultural, deportivo y recreativo para la construcción de sentido y la consolidación de sus proyectos de vida.

El derecho al deporte, juego y recreación constituye un estímulo para el desarrollo afectivo, físico, intelectual y social de la niñez y la adolescencia, además de ser un factor de equilibrio y autorrealización. El deporte, la recreación y el juego fortalecen el organismo y evitan las enfermedades, preparan a los niños y niñas desde temprana edad para su futuro aprendizaje, reducen los síntomas del estrés y la depresión; además mejoran la autoestima, previenen el tabaquismo y el consumo de drogas ilícitas y reducen la delincuencia" Vigilancia Superior.

Para garantía de este derecho tanto para niños, niñas y adolescentes se contó en los años 2016 a 2019 con una oferta de escenarios deportivos que permitieron garantizar el desarrollo pleno en el ámbito deportivo, Se fortaleció en el casco urbano con 1 canchas múltiple equipadas para desarrollar deportes como baloncesto, microfútbol y voleibol, en sector rural se cuenta con canchas distribuidas por las diferentes veredas y corregimientos que permiten el desarrollo de actividad física para todos.

El municipio Cajibío cuenta con una Secretaria De Deporte Y Cultura quien coordina y ejecuta su plan de acción. La administración municipal ha canalizado los recursos necesarios para el desarrollo de las diferentes actividades deportivas y el mantenimiento de los escenarios antes mencionados, como también la





dotación de los mismos y para los grupos deportivos que existen en el municipio, el apoyo a eventos deportivos y recreativos.

Como principales logros en materia deportiva dirigida a la niñez, adolescencia y también a juventud se tiene:

Contratación de servicios personales en el área de Deporte y recreación en la cabecera municipal.

- Dotación de implementos deportivos a Instituciones y a las escuelas de formación deportiva.
- Adecuación y mantenimiento de escenarios deportivos.
- Apoyo a los juegos supérate Intercolegiados
- Promoción y organización de campeonatos municipales y veredales en diferentes disciplinas y categorías

Realización: Vive y expresa responsablemente su sexualidad

Esta realización plantea que cada adolescente esté y se sienta seguro y protegido en todos los sitios donde se encuentre, y que ante situaciones de riesgo o amenaza contra su dignidad y su desarrollo integral actúe desde el conocimiento de sus derechos y las acciones para prevenir daños. Asimismo, hace énfasis en el ámbito de la sexualidad y por tanto, en la promoción de los derechos sexuales y reproductivos y de prevención del embarazo en adolescentes; así como del abuso sexual, la violencia sexual, la inequidad de género y las discriminaciones por identidad de género.

Para garantizar los derechos sexuales y reproductivos se desarrollaron estrategias coordinadas desde la Secretaría de Salud y la E.S.E Centro 1 municipal y esto ha permitido desarrollar acciones como programas para la prevención del embarazo temprano/adolescente a través de orientación capacitación y formación a madres y padres y adolescentes y jóvenes, enfocado principalmente a los adolescentes de las cuatro Instituciones Educativas.

La oferta de servicios en educación sexual, salud sexual y reproductiva a través de la E.S.E Centro 1 municipal, de igual forma el fortalecimiento de capacidades institucionales y humanas para la comprensión y atención del embarazo temprano y adolescente.





Estas estrategias estuvieron contempladas en el Plan De Desarrollo 2016- 2019 de la siguiente manera: Sector salud: Eje estratégico: inversión estratégica regional. Objetivo Sectorial: Desarrollar políticas públicas en salud que contribuyeron al mejoramiento de la calidad de vida de los habitantes del Municipio de Cajibío. Programas: Sexualidad, Derechos Sexuales y Reproductivos. Metas: -Mantener el porcentaje de 4 o más controles prenatales (énfasis zona rural) -Incrementado el porcentaje de satisfacción de los usuarios.

Y las principales acciones desarrolladas son:

- Capacitación en el Protocolos de atención a víctimas de violencia sexual a al personal de salud de la prestadora.
- Jornadas de promoción hacia los servicios de sexuales y reproductivos.
- Talleres de capacitación a la red de apoyo en temas de prevención de transmisión de VIH y ETS

Capacitaciones a adolescentes y jóvenes en el uso adecuado de métodos de planificación y protección sexual.

- Suministro de preservativos a adolescentes y jóvenes
- Taller de promoción y asesoría sobre la prueba voluntaria de VIH
- Tamizaje y toma de muestra voluntaria de VIH a poblaciones vulnerables.
- Fortalecimiento de gestores de salud sexuales de las Instituciones educativas

PROGRAMAS SOCIALES

PROGRAMA	POBLACION BENEFICIADA	PENDIENTES POR PRIORIZAR	FUENTE
MAS FAMILIAS EN ACCION	5617	638	DEPARTAMENTO PARA LA PROSPERIDAD SOCIAL año 2020
COLOMBIA MAYOR	3548	998	COLOMBIA MAYOR año 2020
POBLACION EN SITUACION DE DISCAPACIDAD	595		MINISTERIO DE SALUD
POBLACION EN EXTREMA POBREZA	6211		DEPARTAMENTO PARA LA





			PROSPERIDAD SOCIAL año 2018
--	--	--	------------------------------------

Fuente. Alcaldía de Cajibío 2020

Para el Municipio de Cajibío, es vital la atención de estas comunidades vulnerables, las cuales tienen acceso a los diferentes programas del orden nacional tales como Mas Familias en Acción y Colombia Mayor. No obstante, ofrece un criterio importante, y es que no toda la población vulnerable cuenta con estos servicios. Dada esta información, se hace necesario desarrollar un sistema de información que permita identificar la comunidad que cuenta con una oferta social permanente y cuál no cuenta con este beneficio, siendo para la Administración Municipal, un parámetro importante para enfocar esfuerzos institucionales tanto para mantener la cobertura de los programas sociales como para atender a la población que no accede y es vulnerable o está en situación de pobreza.

VICTIMAS



Fuente RNI TERRITORIAL CAJIBIO-CAUCA

La Población víctima de acuerdo al RNI, son en el Municipio 4259 de las cuales 4213 son víctimas del conflicto armado y 46 son catalogados mediante sentencias. De los 4213 víctimas del conflicto armado, 3853 (91.4%) son sujeto de atención y 360 (8.6%) son directamente afectadas por hechos victimizantes tales como homicidio y de desaparición forzada. Y de los 46 por sentencia, 45 son





sujeto de atención y una se encuentra afectada por hechos victimizantes mencionados anteriormente.

CARACTERIZACION GENERAL VICTIMAS

DATOS	POBLACION
HOMBRES	2139
MUJERES	2119
LGBTI	1
INDIGENAS	175
AFRODESCENDIENTES	157
MESTIZOS	3927
PRIMERA INFANCIA	161
INFANCIA	416
ADOLESCENCIA	562
JOVEN	777
ADULTA	1819
ADULTA MAYOR	522
DISCAPACIDAD	140
TOTAL	4259

Fuente RNI Territorial Cajibío

De esta caracterización, cabe destacar que existe una participación de la población étnica del 8%, la población de primera infancia, infancia y adolescencia ocupa el 27% de la población víctima, siendo una población objetiva y prioritaria de atender con los servicios básicos esenciales como educación, salud, cultura, deporte, entre otros. La población juvenil ocupa el 18%, el cual debe ser atendido con servicios básicos pero a su vez, fomentar sobre todo su educación y el acceso a oportunidades de empleo calificado, siendo importante para su inclusión social y productiva en el territorio. La población adulto mayor es también significativa siendo del 12%, el cual debe ser prioritariamente atendida y con acceso a programas sociales del oden llccal y nacional

HECHOS VICTIMIZANTES

HECHOS VICTIMIZANTES	NUMERO
Acto Terrorista	102
Amenaza	150
Delitos contra la integridad sexual	8
Desaparición forzada	38
Desplazamiento	1908
Homicidio	452
Minas antipersona	23
Perdida de muebles o inmuebles	22



📍 Calle 5ª No. 1-34/38 CAM
 📞 310 435 5192
 ✉ Código Postal 190501

www.cajibio-cauca.gov.co
alcaldia@cajibio-cauca.gov.co
secplaneacion@cajibio-cauca.gov.co

Código: F01-GDC
 Versión: 01
 Aprobación:
 30/04/2020





Secuestro	43
Tortura	31
Vinculación de Niños y Adolescentes	5
TOTAL	2782

Fuente RNI Territorial Cajibío

En cuanto a hechos victimizantes, el más representativo es el desplazamiento con el 68.5% siendo un fenómeno que en Cajibío fue recurrente dentro de gran parte del territorio, y por el cual se han dado las necesidades de procesos de retorno, reubicación y reparación colectiva de acuerdo a las condiciones de seguridad y de entorno social para llevarlos a cabo.

Otro importante de destacar es el homicidio, el cual ocupa el 16%, siendo importante el desarrollo de acciones que permitan la reparación integral de las familias víctimas de este flagelo así como de la verdad y justicia para esclarecer estos homicidios.

Así mismo, entra la amenaza, los actos terroristas, la tortura y el secuestro los cuales ocupan en conjunto, el 12% de los hechos victimizantes, siendo elementos que involucran situaciones de incertidumbre y de afectación civil dentro del territorio.

Finalmente, como las víctimas de mina antipersona, la pérdida de bienes inmuebles, la vinculación de niños en el conflicto, son necesarios también de atender a partir de la oferta institucional existente por el gobierno local, departamental y nacional, buscando en articulación con Personería y las Mesa que representa a las víctimas, las acciones a desarrollar para contribuir en la atención y reparación integral de la población víctima del Municipio de Cajibío.





Número de personas secuestradas

Fuente: Unidad para la Atención y Reparación Integral a las Víctimas - 2017

Cajibío	0
Colombia	48

Número acumulado de personas secuestradas

Fuente: Unidad para la Atención y Reparación Integral a las Víctimas - 1984-2017

Cajibío	160
Colombia	35.826

Número de personas víctimas de minas antipersona

Fuente: Dirección para la acción integral contra minas antipersona - 2017

Cajibío	0
Colombia	20

Número acumulado de personas víctimas de minas antipersona

Fuente: Dirección para la acción integral contra minas antipersona - 1990-2017

Cajibío	12
Colombia	11.491

POBLACION EN SITUACION DE REINCORPORACION A LA VIDA CIVIL

PROCESO	CANTIDAD	MUJERES	HOMBRES
Reintegración	127	34	93
Reincorporación	13	4	9

EDADES	REINCORPROACIÓN	REINTEGRACIÓN
18 y 28 años	2	2
29 y 40 años	7	23
41 y 60 años	4	73
Mayor de 60 años		29

PROCESO	HOGARES	PERSONAS VIVENDO EN ZONA RURAL
Reincorporación	9	7
Reintegración	59	99

El municipio de Cajibío no cuenta con Espacios Territoriales de Capacitación y Reincorporación ETCR



📍 Calle 5ª No. 1-34/38 CAM
☎ 310 435 5192
✉ Código Postal 190501

www.cajibio-cauca.gov.co
alcaldia@cajibio-cauca.gov.co
secplaneacion@cajibio-cauca.gov.co

Código: F01-GDC
Versión: 01
Aprobación:
30/04/2020





REINCORPORACIÓN	5
BASICA PRIMARIA	1
BASICA SECUNDARIA	3
EDUCACIÓN SUPERIOR	1
REINTEGRACIÓN	127
BASICA PRIMARIA	25
BASICA SECUNDARIA	45
MEDIA VOCACIONAL	57

Personas a atender con enfoques diferenciales: con enfoque condicional asignado, (2) personas que han culminado exitosamente su proceso de reintegración, (121) personas que se reconocen como indígenas, (5) personas que se reconocen como afrocolombianos o afrodescendientes (0), desvinculados de grupos armados ilegales, (1), personas con condición de víctima (fuente Registro Único de Víctimas –RUV-), adultos mayores. (*29)

	Enfoque condicional	Culminado	Indígena	Afrocolombiano	Desvinculado	Adulto mayor
Población	2	121	6	0	1	29

REINTEGRACIÓN	112
Desocupados	1
Económicamente inactivos	1
Trabajo Formal	1
Trabajo Informal	109

Personas con planes de negocio (en funcionamiento) apoyados por la ARN (121) 2 personas en proceso de reincorporación han formulado proyectos productivos, 1 asociado con su familiar proyecto en manipulación de metálicas y otro de ellos enfocado hacia el mantenimiento de motos. Personas que son población económicamente inactiva (121) Personas en proceso de R y R desocupadas (1 del proceso de reintegración y 1 del proceso de Reincorporación).

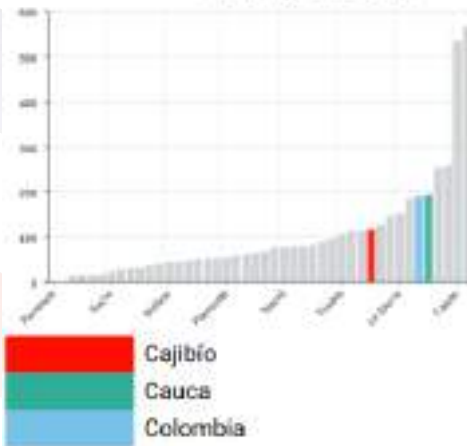




JUSTICIA

Tasa de violencia intrafamiliar (x cada 100.000 habitantes)

Fuente: DNP a partir de información de la Fiscalía General de la Nación y DANE - 2017



Este factor de violencia intrafamiliar, aun sigue siendo crítico en el Municipio. A pesar de estar por debajo de la media departamental y nacional, se evidencia un alto numero de casos denunciados y los que se encuentran sin denunciar por patriarcado y factores de violencia de género. De esta manera, entidades como la Comisaria de Familia, se hacen necesarios fortalecer en aras de reestablecer los derechos de la comunidad con prioridad a la mujer y los niños, los cuales son estadísticamente los mayores afectados de este flagelo que históricamente ha estado inmerso en la dinámica familiar de los Cajibianos.

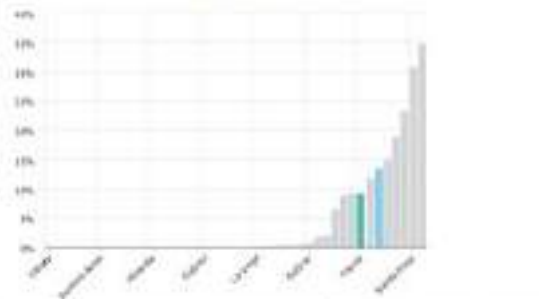




**LINEA ESTRATEGICA 4 EL FUTURO ES EL CAMPO CON SOSTENIBILIDAD AMBIENTAL
 AMBIENTE**

Ecosistemas estratégicos

Porcentaje del Área de la entidad territorial que hace parte del SINAP - Fuente: DNP a partir de información en Parques Nacionales Naturales - 2017

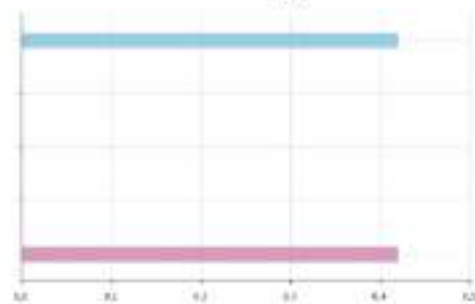


Entidad territorial	Área(Hectáreas) (%)
Cajibío	20,8Ha (0,04%)
Cauca	280.797,7Ha (9,11%)
Colombia	16.230.355,7Ha (13,51%)

Nota 1: Los datos están basados en la cartografía IGAC de 2014.

Área de ecosistemas estratégicos

Fuente: Instituto de Investigación de Recursos Biológicos Alexander von Humboldt - 2016




Ecosistemas Estratégicos	Área(Hectáreas) (%)
Área de humedales	233,8Ha (0,42%)
Área de páramos	0,0Ha (0,00%)
Área de bosque seco tropical	0,0Ha (0,00%)
Área de manglares	0,0Ha (0,00%)
Área total de ecosistemas estratégicos	233,8Ha (0,42%)

Nota 1: Los datos están basados en la cartografía IGAC de 2014.

Área de bosque estable de la entidad territorial

Fuente: IDEAM - 1990-2016



📍 Calle 5ª No. 1-34/38 CAM
 📞 310 435 5192
 ✉️ Código Postal 190501

www.cajibio-cauca.gov.co
alcaldia@cajibio-cauca.gov.co
secplaneacion@cajibio-cauca.gov.co

Código: F01-GDC
 Versión: 01
 Aprobación:
 30/04/2020





Vocación del Suelo

VOCACIÓN	%
FORESTAL	61,19%
AGRÍCOLA	19,46%
GANADERÍA	10,74%
AGROSILVOPASTORIL	4,60%
CONSERVACIÓN DE SUELOS	4,01%
Total	100,00%

CADENA	HA
ESPECIES NATIVAS APTITUD_MEDIA	31.597
FORESTAL APTITUD ALTA	26.607
FORESTAL APTITUD MEDIA	16.745
ESPECIES NATIVAS APTITUD_ALTA	8.861
FORESTAL APTITUD BAJA	2.337
ESPECIES NATIVAS APTITUD_BAJA	42
Total	86.190

ANALISIS DE ECOREGION EN EL MUNICIPIO DE CAJIBIO

Los principales problemas de gestión de agua se basa en la baja articulación entre la Comunidad y la Administración Municipal para proteger las cuencas y micro cuencas hidrográficas que cuenta el Municipio de Cajibío, dado que tanto la empresa privada como la comunidad han realizado afectaciones a estos activos ambientales como principales gestores del recurso hídrico a partir de sus nacimientos, mediante acciones de deforestación de los bosques nativos que las circundan, acciones de explotación inadecuada del recurso para actividades agropecuarias de gran escala y acciones de contaminación del recurso por motivos económicos.





De igual manera, existe una baja articulación institucional con el Municipio de Silvia y Piendamó para mejorar las condiciones ambientales de los nacimientos que surten el río Michicao, con el fin de tener una capacidad de cobertura en agua mayor a la actual y por ende, una mejor cobertura y calidad del servicio en el Municipio.

Otra problemática se basa en la baja capacidad de infraestructura para dar cobertura del recurso, en zonas donde no existen procesos de tratamiento y almacenamiento del recurso, principalmente en los corregimientos aledaños a la cordillera, lo cual dificulta su acceso, por motivos geográficos, ambientales e institucionales de acción en estas zonas. Esta situación conlleva a que la calidad de vida de estas familias no sea dignas en estos componentes y generen consecuencias en la salud de sus habitantes y limiten las capacidades productivas de este territorio.

Se considera que el primer problema es el más idóneo de una ECOREGION dado que involucra al Gobierno, la comunidad y la empresa privada, donde precisamente las dificultades de articulación y concertación de intereses entorno a la gestión del agua, serían impulsadas mediante la estructuración de una ECOREGION, donde se brinde las garantías institucionales que procuren el fortalecimiento de una cultura ambiental sostenible, donde los actores sean conscientes de que sus acciones antrópicas deben ser armonizadas a las necesidades de preservar los activos ambientales existentes en procura de tener agua en el corto, mediano y largo plazo.

A partir de esta armonización, se podrían desarrollar programas y proyectos del orden educativo, salud, económicos y ambientales que permitan construir una ECOREGION basado en la articulación entre EMPRESA-ESTADO-COMUNIDAD.

Se puede considerar como un problema de corto plazo, la limitación de capacidades productivas de gran escala en favor de la preservación de los recursos hídricos en el mediano y largo plazo, dado que si establece un desarrollo económico de estas características generaría un impacto inicial a la estructura productiva actual, donde se busca una mayor producción agropecuaria sin importar el impacto ambiental que genera en los recursos hídricos, fauna, flora o detrimento del suelo en estos procesos. Por lo tanto, este tipo de transformaciones llevará a los campesinos, empresarios y actores agropecuarios en general, cambiar su modo productivo con tecnología adecuada, que permitan





desarrollar cadenas productivas más eficientes en los recursos naturales y por ende, con menor impacto ambiental.

Por lo tanto, este tipo de afectaciones productivas generarán consecuencias a corto plazo, como disminución de ingresos y empleo, los cuales se deben apoyar de manera institucional para buscar un proceso de transformación en las prácticas productivas que permitan contribuir a un desarrollo económico territorial sostenible en el Municipio de Cajibío

La problemática mencionada anteriormente, se considera compleja en cuanto la comunidad en aras de generar ingresos y por ende tener la capacidad adquisitiva para satisfacer sus necesidades básicas, no haría este tipo de transformaciones productivas sostenibles en el inmediato plazo, siendo necesario establecer las condiciones estructurales de una ECOREGION para llevar a cabo este proceso innovador de producción sostenible con el ambiente. Para ello, es importante la participación de la comunidad campesina, empresarios a gran escala, comerciantes y por supuesto la Administración Municipal, con el fin de articularse y establecer las acciones para que de manera progresiva se haga ese cambio en las practicas productivas del Municipio.

La Administración Municipal dentro de sus competencias estatales, podría establecer los siguientes programas para contribuir en la gestión del agua y el desarrollo económico sostenible.

GESTION DEL AGUA

- Adquisición de predios de interés hídrico
- Educación Ambiental
- Reforestación de cuencas y micro cuencas hidrográfica con árboles nativos y productores de agua para mejorar la capacidad hídrica de los activos ambientales del Municipio.
- Gestión de actividades de gestión agua con compensación ambiental.
- Mejoramiento de la infraestructura de acueducto urbano y rural del Municipio.
- Mejoramiento del saneamiento básico en la zona urbana y rural del Municipio para mitigar la contaminación de agua del Municipio.
- Fortalecer los estudios ambientales del Municipio de Cajibío en articulación con la Corporación Autónoma Regional del Cauca.

DESARROLLO ECONOMICO SOSTENIBLE



📍 Calle 5ª No. 1-34/38 CAM

☎ 310 435 5192

✉ Código Postal 190501

www.cajibio-cauca.gov.co

alcaldia@cajibio-cauca.gov.co

secplaneacion@cajibio-cauca.gov.co

cauca.gov.co

Código: F01-GDC

Versión: 01

Aprobación:

30/04/2020





- Fortalecimiento de las cadenas productivas del Municipio mediante el proceso de producción de bienes agropecuarios orgánicos.
- Asistencia técnica para las cadenas productivas en renovación tecnológica para bienes agropecuarios ambientalmente sostenibles.
- Fortalecimiento de procesos productivos basados en reciclaje y uso eficiente de residuos sólidos.
- Gestión de infraestructura agropecuaria ambientalmente eficiente para las cadenas productivas más importantes del Municipio.
- Fortalecimiento de las organizaciones agropecuarias en gestión de proyectos productivos ambientalmente sostenibles con cooperación nacional e internacional.
- Fortalecimiento técnico de las capacidades de emprendimiento y comercialización de los bienes orgánicos y/o ambientalmente sostenibles.

Para este proceso, se espera tener como principal instrumento de gestión el PLAN DE DESARROLLO CAJIBIO EL FUTURO ES EL CAMPO 2020-2023 documento de planeación que busca enrutar las acciones administrativas pública dentro de los próximos 4 años, a través de la participación de la comunidad desde diferentes roles, situaciones, participaciones y enfoques, pensando en una consigna fundamental para el Desarrollo socioeconómico y es... el mejoramiento del Campo Cajibiano.

Para evidenciar esta necesidad y mensaje de la comunidad, se tuvo en cuenta un diagnóstico sociocultural, económico, ambiental e institucional de las problemáticas y condiciones actuales del entorno Cajibiano, situación que involucra un proceso de implementación de un Acuerdo de Paz y todos los costos y beneficios que conlleva el desarrollo de una etapa de postconflicto en el Territorio.

Bajo este entorno, se articuló a las políticas, planes, estrategias y programas que tiene el actual Plan Nacional de Desarrollo **PACTO POR COLOMBIA, PACTO POR LA EQUIDAD 2020-2023, el Plan de Desarrollo Departamental del Cauca** y la importante y acertada articulación con las iniciativas establecidas en el Pacto Municipal de Cajibío mediante los **Programas de Desarrollo con Enfoque Territorial PDET**, con el propósito de definir en coherencia con el Programa de Gobierno, las líneas estratégicas, sectores, programas y subprogramas por los cuales la Administración Municipal desarrollara las acciones de inversión y gestión



📍 Calle 5ª No. 1-34/38 CAM

☎ 310 435 5192

✉ Código Postal 190501

www.cajibio-cauca.gov.co

alcaldia@cajibio-cauca.gov.co

secplaneacion@cajibio-cauca.gov.co

cauca.gov.co

Código: F01-GDC

Versión: 01

Aprobación:

30/04/2020



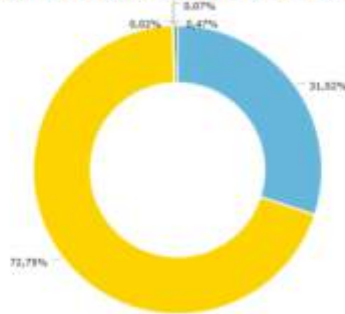


necesaria para proyectar al Campo Cajibiano como el sector jalonador del desarrollo socioeconómico del Municipio de Cajibío.

De esta manera, se espera que el Plan de Desarrollo direcciona y enfoque sus esfuerzos en contribuir desde el componente Ambiental, el proceso de una ECOREGION que busca el desarrollo de actividades socioeconómicas ambientalmente sostenible, generando las capacidades de generar procesos productivos rentables sin afectar los activos ambientales, que será los principales insumos de vida de las próximas generaciones cajibianas.

ORDENAMIENTO DEL TERRITORIO

Porcentaje del área de la entidad territorial
en uso adecuado y en conflicto



Uso adecuado	16.578,2Ha (31,52%)
Conflicto - Sobreutilización	38.265,3Ha (72,75%)
Conflicto - Subutilización	9,7Ha (0,02%)
Conflicto - De tipo minero	ND
Conflicto - Áreas pantanosas	15,1Ha (0,03%)
Conflicto - Obras civiles y urbanas	38,0Ha (0,07%)
Conflicto - Otros conflictos	245,0Ha (0,47%)

Dentro de la gestión del suelo se evidencia que en el municipio de Cajibío, el 72,75% tiene conflicto en la sobreutilización es decir, que se explota de manera





intensiva y de manera inadecuada a su vocación, es decir, desarrollando productos que no mantiene la condiciones del suelo sino que lo deterioran. Así mismo, el 31,52% se encuentra adecuado. Esta situación implica que si siguen estas condiciones, seguramente en el largo plazo, no se va a contar con ese 72,75% para producir alimentos y de esta manera, llevará a problemas económicos y de seguridad alimentaria en el Municipio.

MODELO GESTION INTEGRAL DEL RECURSO SUELO GIRS EN EL MUNICIPIO DE CAJIBIO

Los siguientes resultados a presentar, los cuales fueron realizados por la Secretaria de Desarrollo Agropecuario y Rural del Departamento del Cauca, muestran una situación actual de la gestión y uso del suelo del Municipio desde los componentes ambientales, tecnológicos, socioeconómicos, culturales e institucionales del Municipio de Cajibío, el cual permitirá tomar decisiones y acciones desde la Administración Municipal para mitigar las problemáticas que fomentan el mal uso del suelo para la comunidad rural del Municipio.

COMPONENTE AMBIENTAL

El municipio de Cajibío, tiene una extensión de 55121 hectáreas, ocupando el quinceavo lugar entre los 42 municipios del Departamento del Cauca en cuanto a superficie. Limita al Norte con los municipios de Morales y Piendamó, al sur con los municipios de Popayán y Totoró, hacia el occidente con el municipio del Tambo y al Oriente con el Municipio de Silvia. Este territorio hace parte del sistema montañoso de los Andes, el cual se encuentra ubicado entre las vertientes Oriental y Occidental de las cordilleras Occidental y Central respectivamente, haciendo parte de la región alta de la gran Cuenca del río Cauca que lo atraviesa de Sur a Norte por su margen izquierda paralelamente a la vía Panamericana (Alcaldía Municipal de Cajibío, 2002) El componente ambiental del modelo de Gestión Integral del Recurso Suelo (GIRS) para el municipio de Cajibío, muestra las áreas de importancia natural, protegidas por figuras jurídicas como las rondas hídricas (incluyendo las fajas de 30 metros). También se destacan las coberturas naturales protegidas por su capacidad y potencial ambiental como bosques naturales. Está constituido por los indicadores espaciales de coberturas del suelo, restricciones legales y condicionantes técnicos. El peso del componente es del 27% con respecto a los demás componentes (edafoclimático, tecnológico, político –institucional y socio- económico) del modelo GIRS. Este



📍 Calle 5ª No. 1-34/38 CAM

☎ 310 435 5192

✉ Código Postal 190501

www.cajibio-cauca.gov.co

alcaldia@cajibio-cauca.gov.co

secplaneacion@cajibio-cauca.gov.co

cauca.gov.co

Código: F01-GDC

Versión: 01

Aprobación:

30/04/2020





valor porcentual fue asignado de acuerdo a los criterios de expertos del grupo de investigación del proyecto suelos de la Secretaría de Agricultura y Desarrollo Rural del Departamento del Cauca, a través de la metodología de jerarquías analíticas. Al interior del componente los indicadores tienen un peso porcentual de influencia como se indica en las siguientes Tablas

Indicadores porcentuales del componente Ambiental

Indicador	Peso (%)
Cobertura del suelo	38
Restricciones y condicionantes	62

Fuente Modelo GIRS CAJIBIO – Gobernación del Cauca 2020

Restricciones legales Ambientales

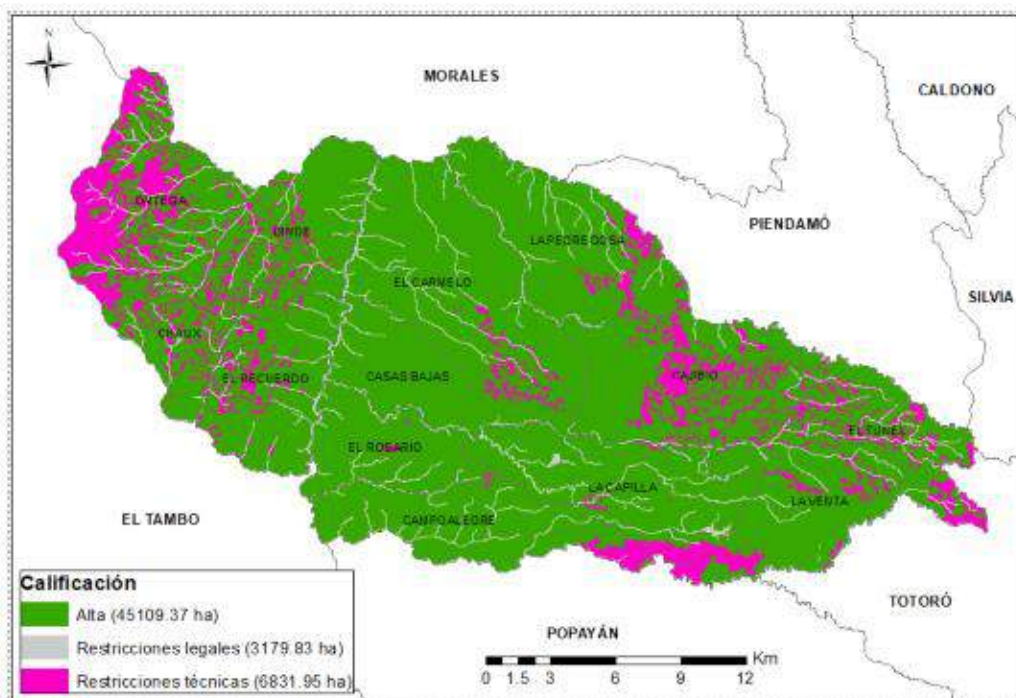
Restricciones y condicionantes	Área (ha)	Valor GIRS	Calificación GIRS
Áreas Sin restricción	45109.37	10	Alta
Humedales	85.63	1	Restricciones legales
Drenaje doble	213.15	1	Restricciones legales
Drenaje sencillo	2864.82	1	Restricciones legales
RNSC	16.23	1	Restricciones legales
Tejido urbano	50.93	1	Restricciones técnicas
Construcciones rurales	34.22	1	Restricciones técnicas
Bosque natural denso	2200.65	1	Restricciones técnicas
Bosque fragmentado	1136.97	1	Restricciones técnicas
Bosque de galería y/o ripario	3409.18	1	Restricciones técnicas

Fuente Modelo GIRS CAJIBIO – Gobernación del Cauca 2020

Este tipo de restricciones (tonalidades de color violeta de la siguiente Figura hacen referencia a las áreas que cuentan con limitaciones para el establecimiento de los sistemas productivos agropecuarios, por presentar cubiertas naturales importantes para la oferta ambiental o por ser zonas destinadas a construcciones civiles (carreteras y cascos urbanos).

Estas restricciones conforman una superficie total de 6831,95 ha equivalentes al 12,4 % del área municipal. Están representadas por cubiertas de bosque natural denso (4 %), bosque fragmentado (2,1 %), bosque de galería (6,2 %), construcciones rurales (0,06 %) y tejido urbano (0,09 %).





Fuente Modelo GIRS CAJIBIO – Gobernación del Cauca 2020

Cobertura del Suelo

Cobertura	Área (ha)	Valor GIRS	Calificación GIRS
Cultivos permanentes arbustivos	2155.79	10	Alta
Cultivos permanentes herbáceos	679.05	10	Alta
Herbazal	228.73	9	Alta
Mosaico de cultivos	882.21	10	Alta
Mosaico de cultivos, pastos y espacios naturales	25173.86	5	Baja
Mosaico de pastos con espacios naturales	1803.54	5	Baja
Mosaico de pastos con espacios naturales	16.72	5	Baja
Mosaico de pastos y cultivos	8371.35	10	Alta
Otros cultivos transitorios	6.58	10	Alta
Pastos arbolados	1238.28	8	Alta
Pastos enmalezados	1808.95	8	Alta
Pastos limpios	1889.55	10	Alta
Plantación forestal	18	10	Alta
Tierras desnudas y degradadas	1.16	1	No apta
Vegetación secundaria o en transición	635.58	5	Baja
Zonas quemadas	200	5	Baja



📍 Calle 5ª No. 1-34/38 CAM
 📞 310 435 5192
 ✉ Código Postal 190501

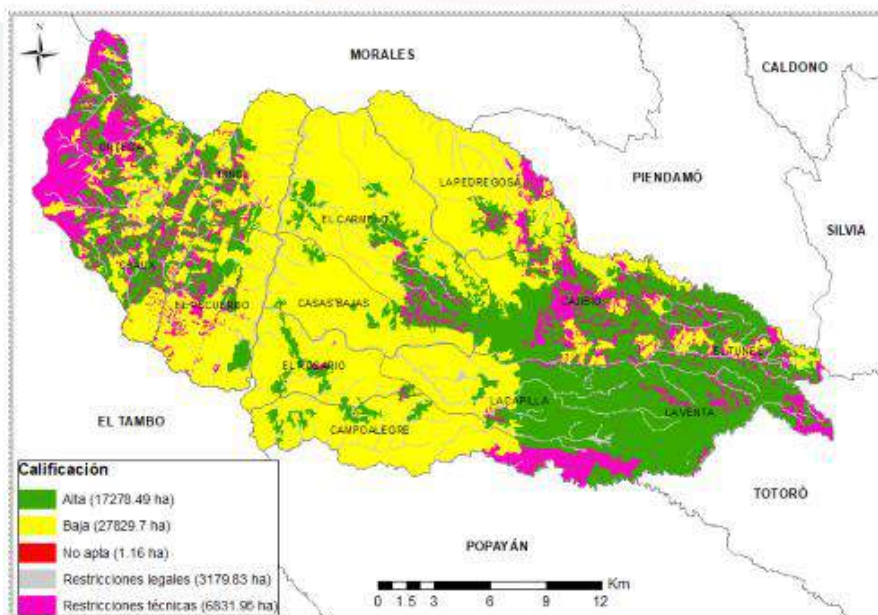
www.cajibio-cauca.gov.co
alcaldia@cajibio-cauca.gov.co
secplaneacion@cajibio-cauca.gov.co

Código: F01-GDC
 Versión: 01
 Aprobación:
 30/04/2020





Los mosaicos comprenden superficies ocupadas por cultivos y pastos en combinación con algunas coberturas naturales. Pueden presentarse solamente combinaciones entre pastos con espacios naturales. Estos últimos corresponden a áreas ocupadas por relictos de bosque natural, arbustales, bosque de galería o ripario, o por áreas poco transformadas que debido a sus características biofísicas permanecen en estado natural. Las zonas quemadas son las zonas afectadas por incendios, donde los materiales carbonizados todavía están presentes. Estas superficies comprenden el 0,44 % del área municipal y se presentan generalmente en coberturas de bosques, arbustos, cultivos y matorrales. Esta categoría (baja) se localiza en los corregimientos de Campo Alegre, Casas Bajas, Chaux, Dinde, El Carmelo, El Recuerdo, El Rosario, El Túnel, La Capilla, La Pedregosa, La Venta y Ortega. Las áreas con aptitudes altas representan un área total de 17278,49 ha (38,3 %) identificadas por cultivos permanentes arbustivos, cultivos permanentes herbáceos, herbazal, mosaico de cultivos, mosaico de pastos y cultivos, otros cultivos transitorios, pastos arbolados, pastos enmalezados, pastos limpios y plantación forestal. Estas áreas presentan las mejores aptitudes para el desarrollo de los diferentes sistemas agrícolas productivos y se presentan en todos los corregimientos del municipio de Cajibío.



Fuente Modelo GIRS CAJIBIO – Gobernación del Cauca 2020



📍 Calle 5ª No. 1-34/38 CAM
☎ 310 435 5192
✉ Código Postal 190501

www.cajibio-cauca.gov.co
alcaldia@cajibio-cauca.gov.co
secplaneacion@cajibio-cauca.gov.co

Código: F01-GDC
Versión: 01
Aprobación:
30/04/2020





De acuerdo al análisis del componente ambiental, el municipio de Cajibío representa una importante extensión del territorio con aptitud alta (82%) para el desarrollo de sistemas productivos. Dentro de los cultivos más representativos está el café, fique, pequeños cultivos de caña panelera y flores. También se presentan sistemas pecuarios para el desarrollo de actividades para la ganadería.

COMPONENTE EDAFOCLIMÁTICO

El componente edafoclimático que mide principalmente la capacidad de uso del suelo y los factores climáticos que inciden en ella. En el Municipio de Cajibío de acuerdo al presente estudio, de las 55121,12ha con que cuenta el municipio, las zonas con mayor capacidad de uso del suelo en Cajibío representan un 24,78%, obteniendo una calificación de aptitud alta y se ubican en áreas muy representativas de los corregimientos de El Túnel, La Venta, Cabecera Municipal, La Capilla, La Pedregosa, una pequeña zona en El Carmelo y el límite sur del corregimiento de Campo Alegre.

El área con aptitud marginal representa el 24,76% del territorio, localizada en todos los corregimientos, a excepción de El Carmelo, Casas Bajas, El Rosario Campo Alegre, La Capilla y Ortega. La mayor área del municipio no cuenta con aptitud desde este indicador, que abarca el 32,30% del territorio, especialmente en todos los corregimientos, excepto La Capilla y La Venta.



📍 Calle 5ª No. 1-34/38 CAM

☎ 310 435 5192

✉ Código Postal 190501

www.cajibio-cauca.gov.co

alcaldia@cajibio-cauca.gov.co

secplaneacion@cajibio-cauca.gov.co

cauca.gov.co

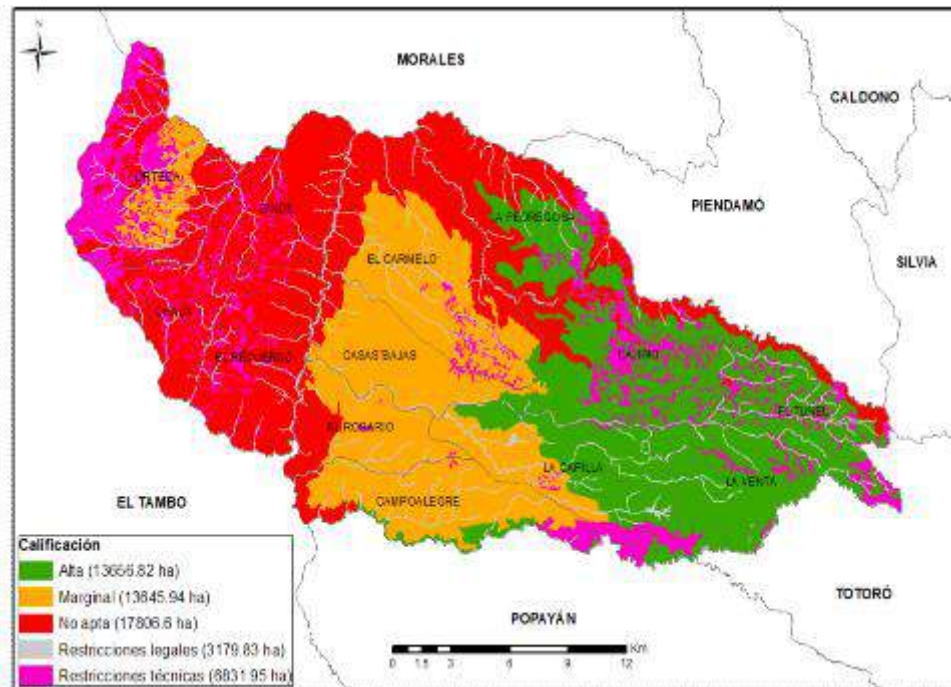
Código: F01-GDC

Versión: 01

Aprobación:

30/04/2020





Fuente Modelo GIRS CAJIBIO – Gobernación del Cauca 2020

Se destaca que existe una calificación de aptitud Alta del 23,45% del territorio, con una valoración entre 8 y 10 puntos, en sectores al oriente del municipio, en los corregimientos de El Túnel, La Venta, La Cabecera Municipal y buena parte de La Capilla, La Pedregosa y Campo Alegre. La calificación de aptitud Moderada en Cajibío abarca la mayor área, que equivale al 32,51%, en sectores de todos sus corregimientos.

La aptitud Baja, cubre el 23,12% del área municipal, muy marcada en inmediaciones al río Cauca, el río Pedregosa y el río Piendamó, pero que hace presencia en todos los corregimientos a excepción de La Venta y La Capilla. Respecto a la aptitud marginal se encuentra en un 2,63% del territorio, esta se encuentra en todos los corregimientos a excepción de La Venta y La Capilla.

Para desarrollar las actividades agropecuarias bajo principios de conservación, potencializar la fertilidad e incluso mejorar la capacidad de uso y las características actuales del recurso suelo, se requiere fortalecer integralmente los ecosistemas haciendo reforestación para recuperar la



📍 Calle 5ª No. 1-34/38 CAM
☎ 310 435 5192
✉ Código Postal 190501

www.cajibio-cauca.gov.co
alcaldia@cajibio-cauca.gov.co
secplaneacion@cajibio-cauca.gov.co

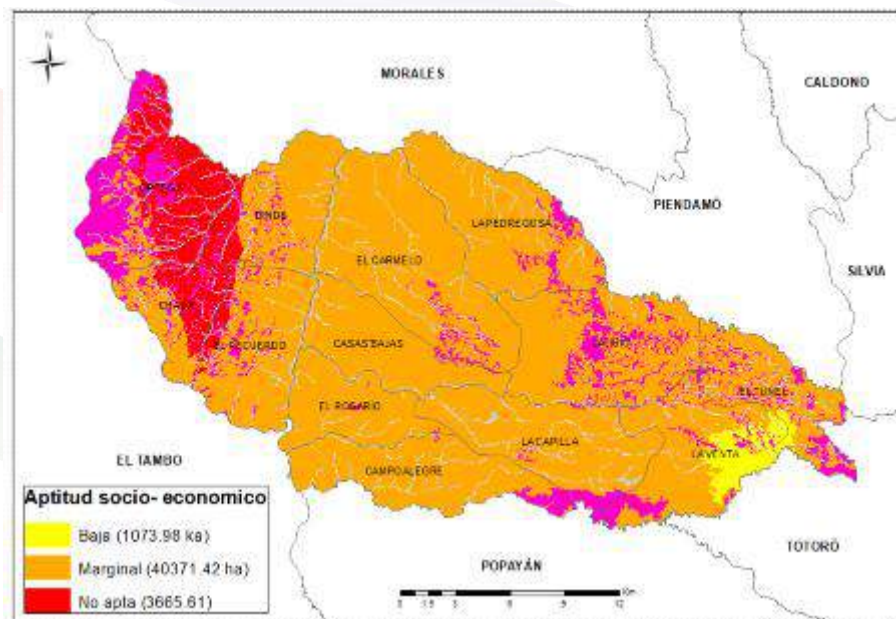
Código: F01-GDC
Versión: 01
Aprobación:
30/04/2020





de vida, y obtener mayores oportunidades de educación, salud, vivienda y recreación, por lo que ha disminuido la población laboralmente activa en la zona rural.

Por la falta de recursos propios para cubrir los costos de producción de los sistemas productivos, hace necesaria la solicitud de créditos para mitigar las necesidades de la población, pero existen limitantes de capacidad de endeudamiento, exceso de tramitología y de soportes documentales que no permiten el acceso de una gran parte de la población. Esta herramienta es muy importante para poder hacer mejoras tecnológicas en la agricultura y la agroindustria, y para mejorar las prácticas de manejo agronómico.



Fuente Modelo GIRS CAJIBIO – Gobernación del Cauca 2020

COMPONENTE INSTITUCIONAL

Una vez consolidados y analizados cada uno de los indicadores del componente político -institucional se observa que para el municipio de Cajibío la aptitud para la agricultura es Baja, con una valoración de 5,91 puntos. Los indicadores de asociaciones con objeto social agropecuario y desempeño integral tuvieron una calificación Alta, el indicador de actores institucionales una calificación Moderada, mientras que la inversión dirigida al



📍 Calle 5ª No. 1-34/38 CAM
☎ 310 435 5192
✉ Código Postal 190501

www.cajibio-cauca.gov.co
alcaldia@cajibio-cauca.gov.co
secplaneacion@cajibio-cauca.gov.co

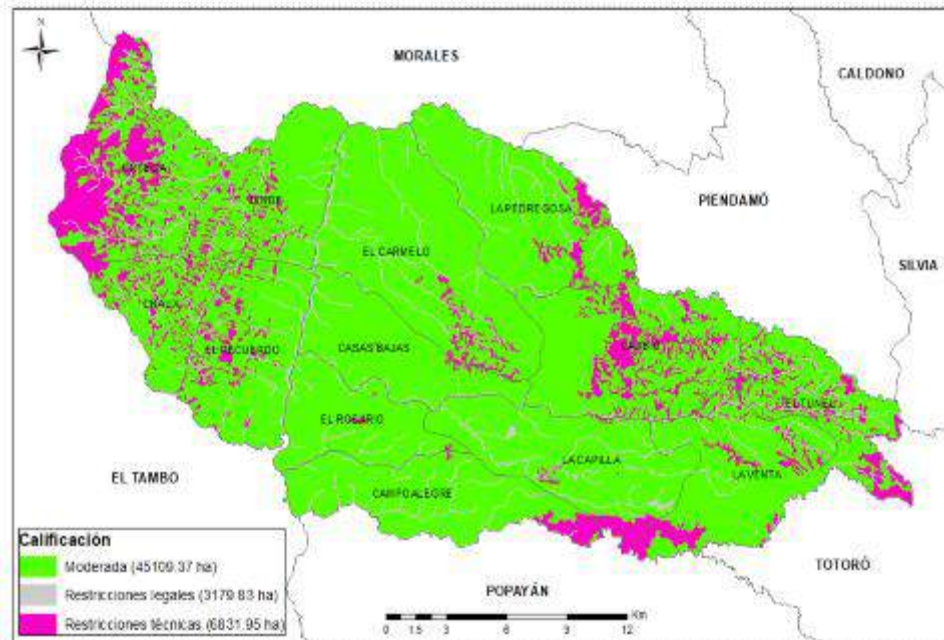
Código: F01-GDC
Versión: 01
Aprobación:
30/04/2020





agro tuvo la más baja calificación de No Apta. Con la evaluación de estos indicadores se fijan los parámetros en los que deben centrar las inversiones de esfuerzos administrativos de los entes municipal y departamental para fortalecer el sector agropecuario.

Dentro del municipio de Cajibío el 81,8% del área se encuentra con aptitud Moderada; el 12,4% con restricciones técnicas concentradas en los corregimientos de Ortega, Dinde, Chaux, El Recuerdo, El Túnel y Cajibío; y el 5,8% presenta restricciones legales, que corresponden mayoritariamente a las áreas de protección de las fuentes hídricas en todo el municipio.



Fuente Modelo GIRS CAJIBIO – Gobernación del Cauca 2020

COMPONENTE TECNOLÓGICO

En Cajibío predomina la aptitud baja en un área equivalente a 81,84% del territorio municipal, donde se llevan a cabo las actividades agropecuarias. El 18,16% de área restante corresponde a zonas con restricciones legales y técnicas para el uso agropecuario, principalmente en áreas con bosques riparios, bosques de galería, bosques fragmentados y zonas de protección de ecosistemas estratégicos.



📍 Calle 5ª No. 1-34/38 CAM
☎ 310 435 5192
✉ Código Postal 190501

www.cajibio-cauca.gov.co
alcaldia@cajibio-cauca.gov.co
secplaneacion@cajibio-cauca.gov.co

Código: F01-GDC
Versión: 01
Aprobación:
30/04/2020





El Municipio cuenta con aptitud integral Moderada para las actividades agropecuarias, como la mejor condición, en el 63,44% del territorio. En segundo lugar, el municipio presenta aptitud baja, equivalente al 18,30% del área, ocupando espacios en todos los corregimientos.

El Municipio cuenta con aptitud integral Moderada para las actividades agropecuarias, como la mejor condición, en el 63,44% del territorio. En segundo lugar, el municipio presenta aptitud baja, equivalente al 18,30% del área, ocupando espacios en todos los corregimientos.

Estas son algunas de las condiciones sobresalientes que el análisis de los indicadores logró identificar y que se visualizan como útiles para los diferentes ejercicios de planificación integral del territorio para el desarrollo de actividades agropecuarias, cumpliendo con los requerimientos de los sistemas productivos de mayor relevancia social y económica del municipio de Cajibío, establecidos en monocultivo o en policultivo, como son: café, caña panelera, fique, aguacate, plátano, lulo, tomate de mesa, fríjol, maíz, hortalizas, plantas aromáticas y medicinales, y una variedad de pastos y forrajes para alimentación de diversas especies pecuarias como: bovinos, equinos, caprinos y ovinos. Se encontró que las mayores limitaciones están relacionadas con factores propios de los componentes socioeconómico, político-institucional y tecnológico, que a su vez están asociados al distanciamiento de la vía Panamericana y de Popayán, como ciudad capital y eje funcional de estos componentes en el Departamento.

Al realizar el análisis de influencia por cada componente se observó que presentan las siguientes características:

Componente ambiental: las áreas con restricciones legales y técnicas se concentran en zonas que han sido definidas como necesarias y con vocación para la protección especial en el territorio de Cajibío, como lo son las rondas hídricas, las áreas de Ley Segunda de 1959 (reservas naturales forestales), los bosques, los humedales y las áreas de páramo, entre otras. El municipio presenta desde este componente una aptitud global Moderada, con 7,55 puntos.

Componente edafoclimático: ejerce gran influencia en el resultado de la mejor aptitud del Municipio, calificada como Moderada con 6,44 puntos; las





condiciones favorables tanto de clima como de suelo que se presentan predominantemente en los corregimientos de La Capilla, La Venta, Cabecera Municipal y El Túnel, que conforman el área que se denominada Meseta de Popayán, se caracterizan por estar localizadas en un piso térmico templado, con una topografía relativamente suave que va desde ondulada hasta montañosa, con formaciones de suelos derivados de cenizas volcánicas, con buena profundidad en el horizonte A y el mayor grado de estabilidad de los terrenos en Cajibío.

Componente socioeconómico: en Cajibío prevalecen las condiciones de aptitud marginal, aunque se visualiza una mejoría que alcanza una calificación de aptitud baja en sectores del Municipio aledaños a la vía Panamericana, como lo son algunas veredas de los corregimientos de El Túnel y La Venta; pero existen áreas en las que presentan restricciones de uso del suelo, por lo que el promedio global de calificación del Municipio es Marginal. La menor calificación de aptitud se encontró en los corregimientos de Chau y Ortega, y su condición se relaciona con baja inversión y presencia del Estado, muy baja conectividad vial, lejanía con la cabecera municipal y con Popayán, fuertes problemas de orden público, desarrollo de cultivos de uso ilícito y un alto grado de NBI. En promedio prevalecen las condiciones de "no apto", debido a las precarias condiciones de vida y generación de ingresos de la población. Sin embargo, existen esfuerzos de los productores con los que logran generar una economía de subsistencia, por lo que hay en el Municipio algunas cadenas productivas fortalecidas y con muy buena participación de la producción departamental como lo son la caña panelera, el café, el aguacate Hass, el fique, la producción lechera, el cacao, entre otras, pero requieren de fortalecimiento organizativo empresarial, infraestructura para la transformación, Componente socioeconómico: en Cajibío prevalecen las condiciones de aptitud marginal, aunque se visualiza una mejoría que alcanza una calificación de aptitud baja en sectores del Municipio aledaños a la vía Panamericana, como lo son algunas veredas de los corregimientos de El Túnel y La Venta; pero existen áreas en las que presentan restricciones de uso del suelo, por lo que el promedio global de calificación del Municipio es Marginal. La menor calificación de aptitud se encontró en los corregimientos de Chau y Ortega, y su condición se relaciona con baja inversión y presencia del Estado, muy baja conectividad vial, lejanía con la cabecera municipal y con Popayán, fuertes problemas de orden público, desarrollo de cultivos de uso ilícito y un alto grado de NBI. En promedio prevalecen las condiciones de





"no apto", debido a las precarias condiciones de vida y generación de ingresos de la población. Sin embargo, existen esfuerzos de los productores con los que logran generar una economía de subsistencia, por lo que hay en el Municipio algunas cadenas productivas fortalecidas y con muy buena participación de la producción departamental como lo son la caña panelera, el café, el aguacate Hass, el fique, la producción lechera, el cacao, entre otras, pero requieren de fortalecimiento organizativo empresarial, infraestructura para la transformación, gestión de mercados y capital de trabajo, para que las unidades de producción caracterizadas por ser de pequeños productores logren superar el punto de equilibrio económico y dinamicen aún más la economía familiar y comunitaria del municipio de Cajibío.

Componente Político – Institucional: la proximidad de Cajibío a la capital del Cauca, Popayán, ha permitido un relativo mayor acceso y presencia de las instituciones del sector agropecuario en este municipio, pero principalmente en los corregimientos más cercanos a la vía Panamericana y a la cabecera municipal, como lo son las entidades públicas: la Alcaldía de Cajibío, la Gobernación del Cauca, el SENA, Agrosavia, la CRC, el Banco Agrario, los gremios (Fedecafé, Fedepananela, Fedegan, Asohofrucol, etc.) y un buen número de cooperativas, corporaciones, fundaciones y asociaciones. Se calificó este componente con una aptitud baja, ya que de acuerdo a información del tercer censo nacional agropecuario y el trabajo de campo del proyecto, la comunidad demanda una presencia más frecuente, más durable, con alta calidad y con un mayor nivel de inversión, para poder solventar las múltiples necesidades de transferencia tecnológica y de las limitantes en logística de infraestructura que se presentan en la zona rural.

Componente tecnológico: la calificación del componente es baja. Se cuenta con un buen nivel de conocimiento e implementación de prácticas agronómicas para el manejo de los cultivos característicos del municipio, aunque el predominio de algunas técnicas enfocadas en el incremento de la productividad presentan un bajo nivel de sostenibilidad, como lo son: los monocultivos, la fertilización sin basarse en análisis de suelos, el uso predominante de agroquímicos frente a los productos orgánicos o biológicos, el manejo de cultivos limpios, la deforestación para hacer potreros o nuevas siembras de cultivos y las quemas; esto se ha reflejado en una disminución constante de la fertilidad, en el incremento de la erosión, la disminución de





la conectividad arbórea y el incremento de la incidencia de las plagas y enfermedades de los cultivos. Se evidencian deficiencias en infraestructura para la producción, la transformación y el acopio de los productos; escasa tenencia de maquinaria y equipos agropecuarios; y alta deficiencia en el acceso al agua para las actividades agropecuarias, que afortunadamente es compensada para los cultivos por la pluviosidad y algunas fuentes naturales disponibles como ríos, quebradas, lagos naturales y artificiales, ya que la cobertura de infraestructura de riego es muy baja.

DISTRIBUCIÓN PREDIAL RURAL
 Hectáreas



Fuente: Ministerio de Agricultura

Descripción Indicador:
 Distribución predial rural segregado por tamaño, medida en Hectáreas.

Total Hectáreas: 10.507

De acuerdo a la Distribución Predial Rural identificado por el Ministerio de Agricultura, en el Municipio de Cajibío, el 24,3% de los predios son menores a media hectárea; el 20,7% de una a 2.5 hectáreas, el cual permite identificar un alto grado de minifundio. No obstante, el 40% de predios son de 3 hectáreas hacia adelante, identificando que existe latifundio en el Municipio, y que regularmente, se caracteriza por estar en pocas personas, generando gran concentración de la tierra, aunque esta no se retribuye de manera predial en el pago de sus impuestos.

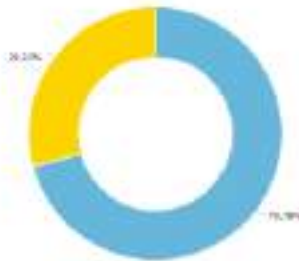




GESTION DEL RIESGO

Amenaza por fenómenos hidrometeorológicos

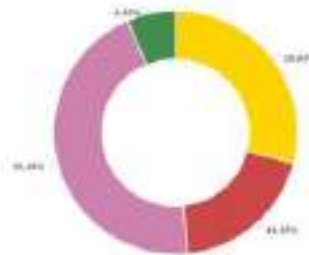
Fuente: DNP a partir de información en el IDEAM y SGC - 2016



Área amenazada	Área(Hectáreas) (%)
Área de la entidad territorial amenazada por fenómenos hidrometeorológicos	39.166,3Ha (70,78%)
Área de la entidad territorial no amenazada por fenómenos hidrometeorológicos	16.168,0Ha (29,22%)

Eventos de desastres 2010-2017


Fuente: DNP a partir de información en la Unidad Nacional para la Gestión del Riesgo de Desastres - 2017



Desastre por tipo de evento	Frecuencia (%)
Avenidas torrenciales	0,0
Movimientos en masa	9,0 (29,03%)
Erupciones volcánicas	0,0
Incendios forestales	6,0 (19,35%)
Inundaciones	14,0 (45,16%)
Sequías	0,0
Sismos	2,0 (6,45%)
Total acumulado de eventos de desastres	31,0

Inversión anual en gestión del riesgo

Fuente: DNP a partir de información del FUT - 2016



Conocimiento del riesgo
Reducción del riesgo
Manejo de desastres
Fortalecimiento Institucional

Porcentaje de inversión en gestión del riesgo por proceso

Fuente: DNP a partir de información del FUT - 2016



Proceso	Inversión (miles de pesos constantes) (%)
Conocimiento del riesgo	\$0
Reducción del riesgo	\$0
Manejo de desastres	\$63.588 (74,30%)
Fortalecimiento Institucional	\$22.000 (25,70%)





Finalmente, la Gestión del Riesgo en el Municipio denota que el 70% del territorio tiene alto riesgo de vulnerabilidad por cualquier fenómeno natural principalmente inundaciones y vendavales, que son el 45% de los eventos recurrentes que ocurren en Cajibío. Así mismo, por las condiciones geológicas del Municipio, se identifica un alto riesgo de zonificación en masa, siendo potencialmente vulnerable a sismos.





CAPITULO II PROCESOS DE PARTICIPACION DE LAS COMUNIDADES CAJIBIANAS EN LA FORMULACION DEL PLAN DE DESARROLLO

La Administración Municipal en la construcción del Plan de Desarrollo Territorial EL FUTURO ES EL CAMPO 2020-2023, estableció un proceso participativo, constructivo, incluyente y concertado sobre las principales necesidades e iniciativas que las comunidades de los 13 corregimientos, consideraron de gran prioridad para aportar en la solución de las principales problemáticas que los aquejan.

Para ello, se presenta a continuación, un balance de las actividades realizadas en este proceso participativo entre Administración Municipal y Comunidad.

REGISTRO SESIONES CORREGIMENTALES Y MESAS DE TRABAJO DESARROLLADAS





Fecha: 2 de febrero de 2020: Corregimiento Ortega Instalaciones de la Institución Educativa de Ortega con la participación de 141 personas de las veredas: Ortega, el Jordan, la Isla, la Diana, Achiral, el Eden, Carrizalito Ortega.



Fecha: 3 de febrero de 2020: Corregimiento de Chaux Instalaciones de la Sede Educativa La Palma Chaux, con la participación de 49 personas de las veredas el Jordan, la Palma y Chaux.



📍 Calle 5ª No. 1-34/38 CAM
☎ 310 435 5192
✉ Código Postal 190501

www.cajibio-cauca.gov.co
alcaldia@cajibio-cauca.gov.co
secplaneacion@cajibio-cauca.gov.co

Código: F01-GDC
Versión: 01
Aprobación:
30/04/2020





Fecha: 4 de febrero de 2020: Corregimiento de Dinde Instalaciones de la Iglesia Cristiana la Nueva Alianza la Laguna, con la participación de 101 personas de las veredas Dinde, La laguna, los Alpes, San miguel, Chuntillal, El pital, Ricaute, la Buitrera, Limoncito.



Fecha: 7 de febrero de 2020: Corregimiento de Recuerdo Bajo instalaciones del establecimiento del señor YEFERSON ANTE, con la participación de 85 personas de las veredas recuerdo Bajo, Los cajones, Media loma, El Paraiso, Azogue, La cabaña, Carrizal cordillera, Guapoton, San Gregorio, Piedras negras.



📍 Calle 5ª No. 1-34/38 CAM
☎ 310 435 5192
✉ Código Postal 190501

www.cajibio-cauca.gov.co
alcaldia@cajibio-cauca.gov.co
secplaneacion@cajibio-cauca.gov.co

Código: F01-GDC
Versión: 01
Aprobación:
30/04/2020





Fecha: 10 de febrero de 2020: Corregimiento el Rosario, Instalaciones de la Institución Educativa el Rosario, con la participación de 69 personas de las veredas Rosario, Pueblo nuevo, Santa barbara, Urbio, Nazareth, Pichacho, La esperanza, San Gregorio, Balastrera, San Lorenzo, Tropical Tumaco, Guayabal, Mata tigre, Brisas del Cauca.



Fecha: 11 de febrero de 2020: Corregimiento Campo Alegre, Instalaciones del salón comunal de Campo alegre, con la participación de 85 personas de las veredas Campo alegre, Arenal, Los angeles, Nueva integración, Villa Colombia, Remolino, Betania, La meseta, La florida, La meseta, Fundadores, Culebriado, Nuevo horizonte, Crucero la estrella.



📍 Calle 5ª No. 1-34/38 CAM
☎ 310 435 5192
✉ Código Postal 190501

www.cajibio-cauca.gov.co
alcaldia@cajibio-cauca.gov.co
secplaneacion@cajibio-cauca.gov.co

Código: F01-GDC
Versión: 01
Aprobación:
30/04/2020





Fecha: 17 de febrero de 2020: Corregimiento Casas Bajas Instalaciones del salón cultural con la participación de 110 personas de las veredas: Casas Bajas, Los Naranjos, San Gabriel, Puente alto, Casas Bajas, La Cruz, el Real, Piedras Negras.



Fecha: 18 de febrero de 2020: Corregimiento de La Capilla Instalaciones de la Institución Educativa sede principal, con la participación de 110 personas de las veredas La Capilla, La Unión, Loma Larga, el Lago, Palace, Crucero Palace, La Ferrerira, El Jardín, Nuevo Horizonte, Guangubio, Los Pinos, Bajo Carrizal, Parcelación Carrizal, el Tigre, Bajo Tigre, La Balsa



📍 Calle 5ª No. 1-34/38 CAM
☎ 310 435 5192
✉ Código Postal 190501

www.cajibio-cauca.gov.co
alcaldia@cajibio-cauca.gov.co
secplaneacion@cajibio-cauca.gov.co

Código: F01-GDC
Versión: 01
Aprobación:
30/04/2020





Fecha: 20 de febrero de 2020: Corregimiento Zona Centro la Cohetera, Instalaciones salones antigua piscina Cajibío, con la participación de 100 personas de las veredas La Cohetera, El Cedro, El Porvenir, San Bernardo, La Primavera, el Potrerito, Cenegueta, Alto Grande, el Guayabal, La Maria, La Cimarrona, La Granja y la Aurelia.



Fecha: 21 de febrero de 2020: Corregimiento de la Venta instalaciones del salón de reuniones Movimiento Campesino de Cajibío-; con la participación de 79 personas de las veredas La Venta, El Cofre, La Isla el Ponton, La Viuda, La Nueva Floresta, Siloe, La Cima.



📍 Calle 5ª No. 1-34/38 CAM
☎ 310 435 5192
✉ Código Postal 190501

www.cajibio-cauca.gov.co
alcaldia@cajibio-cauca.gov.co
secplaneacion@cajibio-cauca.gov.co

Código: F01-GDC
Versión: 01
Aprobación:
30/04/2020





Fecha: 22 de febrero de 2020: Corregimiento el Carmelo, Instalaciones del Salon Comunal el Carmelo, con la participación de 101 personas de las Centro poblado el Carmelo, La Paz Mata Palo, Puerta Chiquita, Alta Mira, El Salero, La Arroyuela, El Dorado, Monterredondo, La Independencia, Michinchal, Cacahual, El Diamante, San Jose.



Fecha: 23 de febrero de 2020: Corregimiento La pedregosa, Instalaciones del Polideportivo, con la participación de 115 personas de las veredas Centro poblado la pedregosa, Marcongo, San Francisco, San Antonio, Jalaya, La Playa, El Llanito, Buenavista, El Cidral, Casitas, Villa Hermosa, Carpintero, Santa Catalina, El Retiro, Nueva Florida, Las Delicias, La Palma.



📍 Calle 5ª No. 1-34/38 CAM
☎ 310 435 5192
✉ Código Postal 190501

www.cajibio-cauca.gov.co
alcaldia@cajibio-cauca.gov.co
secplaneacion@cajibio-cauca.gov.co

Código: F01-GDC
Versión: 01
Aprobación:
30/04/2020





Fecha: 25 de febrero de 2020: Corregimiento el Tunel, Instalaciones del salón comunal, con las participación de 71 personas de las veredas el Túnel, Alto Pajosa, La Pajosa, El Cairo, El Arado, San Jose Laguna, La Claudia.



Fecha: 26 de febrero de 2020: Cabecera Municipal, instalaciones del Salón Proyecto Desarrollo para el Niño Cajibiano, con la participación de 60 personas de Barrio Nuevo, Aguacatal, Ciudad Jardin, Calle Real, Centro y Quindio, Medellín, Patio Bonito, Urbanización los Guadales, El Porvenir, Chayanni.



📍 Calle 5ª No. 1-34/38 CAM
☎ 310 435 5192
✉ Código Postal 190501

www.cajibio-cauca.gov.co
alcaldia@cajibio-cauca.gov.co
secplaneacion@cajibio-cauca.gov.co

Código: F01-GDC
Versión: 01
Aprobación:
30/04/2020





PARTICIPACION DE LOS NIÑOS EN LA FORMULACION DEL PLAN DE DESARROLLO CAJIBIO EL FUTURO ES EL CAMPO 2020-2023

En relación a la construcción y actualización de diagnóstico en la primera infancia, Infancia, adolescencia y fortalecimiento familiar del Municipio de Cajibío, durante la construcción de plan de desarrollo por parte de la Administración Municipal "EL FUTURO ES EL CAMPO 2020- 2023"; en relación a la primera infancia, infancia y adolescencia. Ha tenido como propósito lo dispuesto en los fundamentos de la estrategia de Cero a Siempre, con énfasis en las realizaciones este hace referencia a las "condiciones y estados que se materializan en la vida de cada niño o niña y hacen posible su desarrollo integral", teniendo en cuenta que las realizaciones representan las condiciones de vida y el grado de bienestar que requieren las niñas, niños y los adolescentes. En este sentido se logran a través de un conjunto coherente e intencionado de acciones del Estado, de la sociedad y de la Familia, impulsadas en el marco de la protección integral.

En los espacios de construcción de plan de desarrollo territorial "EL FUTURO ES EL CAMPO 2020- 2023"; se propiciaron espacios de participación por ciclos de vida, entorno a las realizaciones, los insumos producidos en estos espacios fueron tenidos en cuenta en la construcción del documento en relación al marco normativo Ley presidencial 1804 de 2016, Ley 1098 de 2006.

Contar en las asambleas con la participación de los niños, niñas y adolescentes, consentidos e informados, fue de gran importancia teniendo en cuenta la relevancia de estos espacios; se propicio el espacio para el dialogo e interacción con equipo de la administración municipal, funcionalidad de la estructura dentro de las formas de gobernanza y participación social desde la comunidad, rol desempeñado por mandatario municipal, propuesta e inquietudes, de los niños, niñas y adolescentes, fortaleciendo el derecho a la participación y la libre expresión.

A continuación, se relaciona evidencia fotográfica de parte de las asambleas y propuestas de niños, niñas y adolescentes.



📍 Calle 5ª No. 1-34/38 CAM
☎ 310 435 5192
✉ Código Postal 190501

www.cajibio-cauca.gov.co
alcaldia@cajibio-cauca.gov.co
secplaneacion@cajibio-cauca.gov.co

Código: F01-GDC
Versión: 01
Aprobación:
30/04/2020





Evidencia de participación de la primera Infancia, Infancia y Adolescencia en la construcción e inclusión en el plan de desarrollo municipal "EL FUTURO ES EL CAMPO" 2020- 2023



Participación de primera infancia en plan de desarrollo municipal con sentido e informados.

- Desde el corregimiento de Ortega se propone construcción de un restaurante escolar para los niños, niñas y adolescentes del colegio cabecera corregimental.
- Un lugar de atención para la población de en primera infancia (terminación de obra inconclusa.



Inclusión y participación de primera infancia junto a madres cuidadoras en corregimiento de Ortega, plan de desarrollo municipal 2020-2023. Dialogo con mandatario Municipal.

- Desde el sueño de nuestros niños proponen la construcción de un parque para jugar.
- Fortalecimiento e implementación de salas de lectura apropiadas para la edad.



Inclusión de primera infancia madres comunitarias corregimiento la Capilla

- Se propone tener en cuenta en plan de desarrollo los lugares de atención a niños y niñas, mejoramiento de los sitios (casas familiares) y realización de actividades en pro de la primera infancia en el Municipio en el marco de la estrategia de cero a siempre.



Inclusión de Infancia y adolescencia en PDT

- Agua potable
- Seguimiento a las EPS para agilizar la atención y tramite de los estudiantes remitidos por diversos problemas de aprendizaje.
- Construcción de un salón de eventos o auditorio





<ul style="list-style-type: none"> • Apoyo en cualificación del talento humano (madres comunitarias). 	
 <ul style="list-style-type: none"> • Apoyo en profesionales de la salud para capacitación a estudiantes y padres de familia frente a temas relacionados con educación sexual y demás temas propios de cuidado y crianza. 	 <p>Espacio de inclusión de adolescencia y juventud en PDT</p> <ul style="list-style-type: none"> • Orientación a los jóvenes en temas de prevención de embarazos a temprana edad, enfermedades de transmisión sexual y disfuncionalidad familiar.
 <p>Inclusión de infancia y adolescencia corregimiento del Túnel</p> <ul style="list-style-type: none"> • Inversión en infraestructura y espacios adecuados para la practica del deporte y la recreación. • Apoyo y fortalecimiento para pruebas saber 9 y 11. 	 <ul style="list-style-type: none"> • Mayor y mejor atención en el puesto de salud del corregimiento. • Actualización de biblioteca en el colegio. • Implementar capacitación y acompañamiento a los jóvenes.

Fuente Alcaldía de Cajibío 2020



📍 Calle 5ª No. 1-34/38 CAM
 📞 310 435 5192
 ✉ Código Postal 190501

www.cajibio-cauca.gov.co
alcaldia@cajibio-cauca.gov.co
secplaneacion@cajibio-cauca.gov.co

Código: F01-GDC
 Versión: 01
 Aprobación:
 30/04/2020





PARTICIPACION Y DISCUSION DEL CONSEJO TERRITORIAL DE PLANEACION CON EL APOYO DE LA AGENCIA DE RENOVACION DEL TERRITORIO ART – ORGANIZACIÓN INTERNACIONAL PARA LAS MIGRACIONES OIM Y LA UNIVERSIDAD JAVERIANA

Así mismo, para esta Administración es importante destacar el proceso de interacción y discusión desarrollado con el Consejo Territorial de Planeación, donde en el marco del PDET y la representación de diferentes sectores por parte de la comunidad, permitió un análisis más detallado de la propuesta del Gobierno Municipal y que al final, el Consejo Territorial de Planeación, emitió un concepto técnico y articulado a las necesidades a resolver en estos 4 años.

Para ello, gracias a gestiones de la Administración Municipal CAJIBIO EL FUTURO ES EL CAMPO con la Agencia de Renovación del Territorio (ART), la Organización Internacional para las Migraciones (OIM) y la Universidad Javeriana, se llevó a cabo la primera sesión de discusión del borrador del Plan de Desarrollo Territorial por parte del Consejo Territorial de Planeación, donde en primera instancia, los entes participantes ofrecieron las metodologías y recomendaciones a tener en cuenta, para que el ente consultivo tenga las competencias necesarias y actualizadas sobre cómo generar un concepto técnico acorde a las necesidades de la comunidad, las cuales representan por sectores.



Capacitación Agencia de Renovación del Territorio – Competencias del CTP





Capacitación Organización Internacional para las Migraciones – Enfoque de género en Plan de Desarrollo Territorial de Cajibío



Discusión Plan de Desarrollo Territorial – Consejo Territorial de Planeación

Posteriormente, el Consejo Territorial de Planeación realizó su segunda jornada de discusión del Plan de Desarrollo Territorial, por el cual definieron las principales recomendaciones técnicas y de acciones que la comunidad Cajibiana considera que deben tener en cuenta la Administración Municipal de Cajibío en la formulación final del Documento técnico del Plan de Desarrollo Territorial. La Administración Municipal en este caso, sirvió para apoyar las condiciones logísticas así como la respuesta de inquietudes u observaciones del documento borrador.



📍 Calle 5ª No. 1-34/38 CAM
☎ 310 435 5192
✉ Código Postal 190501

www.cajibio-cauca.gov.co
alcaldia@cajibio-cauca.gov.co
secplaneacion@cajibio-cauca.gov.co

Código: F01-GDC
Versión: 01
Aprobación:
30/04/2020





CAPITULO III PLAN ESTRATEGICO CAJIBIO EL FUTURO ES EL CAMPO 2020-2023

LINEAS ESTRATEGICAS CAJIBIO EL FUTURO ES EL CAMPO 2020-2023



La Administración Municipal de Cajibío para el período 2020-2023 tiene foco central de su gestión, el desarrollo de los Mecanismos necesarios con la comunidad Cajibiana para impulsar un **CAJIBIO GENERADOR DE PAZ PARA EL DESARROLLO RURAL SUSTENTABLE Y SOBERANO CON ENFOQUE TERRITORIAL**

Este enfoque se consolida en la necesidad de la comunidad, de iniciar procesos que fomenten el incentivo propio de las familias Cajibianas de generar sus propios ingresos, teniendo en cuenta sus capacidades productivas tanto en la disposición de tierra, trabajo y capital para realizar actividades económicas generadoras de ingresos sustentables y estables para satisfacer sus necesidades básicas, sin depender de manera permanente de la asistencia del Estado.

Para ello, la Administración Municipal en concertación con la comunidad, consideran que este proceso debe iniciar con los incentivos mínimos pero fundamentales para cambiar la mentalidad de subsistencia, donde la comunidad se apropie de los recursos gestionados y a partir de este incentivo, realizar un camino propio y acompañado por



📍 Calle 5ª No. 1-34/38 CAM
☎ 310 435 5192
✉ Código Postal 190501

www.cajibio-cauca.gov.co
alcaldia@cajibio-cauca.gov.co
secplaneacion@cajibio-cauca.gov.co

Código: F01-GDC
Versión: 01
Aprobación:
30/04/2020





la Administración Municipal a partir de sus fortalecimiento de sus capacidades productivas en el territorio.

Así mismo, esta línea estratégica deja en claro, que de manera paralela estos incentivos sean desarrollados mediante la gestión de infraestructura que permita mejorar la capacidad productiva, como el vehículo que de celeridad y buen camino a las diferentes cadenas productivas del Municipio en términos de eficiencia y calidad de sus productos en el corto y mediano plazo, representándose de esta manera, en una generación de ingresos significativo para la familia Cajibiana.

Y finalmente, esta línea estratégica se basa en una concepción de enfoque territorial, al concebir a Cajibío como un territorio que cuenta con diferentes potencialidades productivas particulares y especiales adaptados a sus condiciones geográficas, ambientales y de manera fundamental, a la concepción sociocultural que tiene el Cajibiano por su entorno y territorio.

Concebido esta línea estratégica como el foco central de gestión de la Administración EL FUTURO ES EL CAMPO 2020-2023, es importante tener una línea estratégica que fortalezca las capacidades y competencias institucionales tanto de la Administración Municipal y las entidades de participación comunitaria, que permita en su interacción, evidenciar procesos administrativos transparentes, eficientes, estructurados mediante un marco de gobernabilidad apreciado por la comunidad.

De esta manera, se presenta la siguiente línea estratégica **CAJIBIO CON TRANSPARENCIA ADMINISTRATIVA Y BUEN GOBIERNO** que de manera transversal, permitirá impulsar el desarrollo de un CAJIBIO PRODUCTIVO mediante la interacción COMUNIDAD – ESTADO, a partir del desarrollo de estrategias comunitarias, participativas y tecnócratas que aseguren el cumplimiento de las metas esperadas por parte de la Administración Municipal de acuerdo a las competencias normativas financieras e institucionales que comprende su intervención en territorio, en articulación a los entes cooperantes del orden local, departamental, nacional e internacional, teniendo en cuenta la necesidad de implementar el Pacto Municipal establecido en los Programas de Desarrollo con Enfoque territorial PDET, como compromiso de continuar y fortalecer las acciones del Acuerdo de Paz en el Municipio de Cajibío.

Definida esta estructura inicial, se espera que el desarrollo de un **CAJIBIO GENERADOR PARA EL DESARROLLO RURAL SUSTENTABLE Y SOBERANO CON ENFOQUE TERRITORIAL** fortalecida con un **CAJIBIO CON TRANSPARENCIA ADMINISTRATIVA Y BUEN GOBIERNO**, permita generar resultados en el mejoramiento de la calidad de vida de la comunidad Cajibiana, la cual repercute en dar atención a las necesidades básicas de un hogar, fomentando como consecuencia positiva, un CAJIBIO con capacidad de generar sus propios ingresos sustentables a sus proyecto de vida, incentivando en las presentes y futuras generaciones, el compromiso de desarrollar un Municipio productivo y próspero. Para ello, la Administración Municipal concibe como líneas estratégicas paralelas de intervención, pero con un sentido de que sus resultados de calidad de vida se conciban, en gran parte por la autogestión de sus habitantes a partir de sus actividades



📍 Calle 5ª No. 1-34/38 CAM

☎ 310 435 5192

✉ Código Postal 190501

www.cajibio-cauca.gov.co

alcaldia@cajibio-cauca.gov.co

secplaneacion@cajibio-cauca.gov.co

cauca.gov.co

Código: F01-GDC

Versión: 01

Aprobación:

30/04/2020





económicas, a **CAJIBÍO UNIDOS POR EL BIENESTAR SOCIAL Y LA EQUIDAD EN PAZ y EL FUTURO ES EL CAMPO CON SOSTENIBILIDAD AMBIENTAL**

CAJIBÍO UNIDOS POR EL BIENESTAR SOCIAL Y LA EQUIDAD EN PAZ, se fundamenta en el cumplimiento de las necesidades básicas de un hogar Cajibiano con enfoque territorial y diferencial, donde la Administración Municipal da cumplimiento a las políticas, planes, programas y proyectos del orden internacional (Objetivos de Desarrollo Sostenible), nacional (Constitución Política de 1991, Políticas Públicas Nacional, Ley 152 de 1994, Ley 617 de 2000, Ley 715 de 2001, etc.), departamental (Políticas Públicas Departamental, Ordenanzas de la Asamblea Departamental, etc.), local (Políticas Públicas locales, Pacto Municipal PDET, Acuerdos del Concejo Municipal, etc.), para garantizar los derechos y oportunidades que debe tener un Cajibiano para tener una calidad de vida digna.

Dentro de un entorno de postconflicto y cumplimiento del ACUERDO FINAL PARA LA TERMINACIÓN DEL CONFLICTO Y LA CONSTRUCCIÓN DE UNA PAZ ESTABLE Y DURADERA, las acciones de la Administración Municipal se conciben en propender que las garantías de derechos y oportunidades para la comunidad Cajibianas sean efectivas, en aras de construir un territorio basado en la seguridad, la convivencia y la Paz de sus habitantes, generando de esta manera, un Municipio que contribuya a la Equidad, fomentando de manera inicial, la oferta condiciones mínimas de generación de su propia economía a la población más vulnerable y necesitada del Municipio, permitiendo que las brechas de desigualdad dentro del Territorio sean cada vez menores en el tiempo.

Así mismo, esta línea estratégica considera focalizar tanto de manera transversal¹ como de manera específica², la atención a las siguientes poblaciones, de acuerdo a los compromisos y competencias normativas del ente territorial:

- Primera Infancia, Infancia y Adolescencia
- Mujer con Equidad de Género
- Víctima del conflicto armado
- Adulto mayor
- Juventud
- En situación de capacidades diversas (Discapacidad)
- Campesina, Indígena y Afrodescendiente (reconocimiento de articulación poblacional y sujeta de derechos)

¹ Focalización transversal: Las poblaciones analizadas por su grado de vulnerabilidad, deben ser atendidas en gran parte de los programas y subprogramas del Plan de Desarrollo Territorial CAJIBIO EL FUTURO ES EL CAMPO 2020-2023

² Focalización específica: Las poblaciones analizadas por su grado de vulnerabilidad, el cumplimiento de lineamientos del orden nacional, departamental y municipal, se deben considerar en un programa del Plan de Desarrollo Territorial CAJIBIO EL FUTURO ES EL CAMPO 2020-2023, garantizando una focalización de acciones y recursos para estas comunidades focalizadas.





Por otra parte, la línea estratégica **EL FUTURO ES EL CAMPO CON SOSTENIBILIDAD AMBIENTAL**, se establece como un resultado articulado entre la Comunidad, la empresa y la Administración Municipal para desarrollar las actividades productivas y sociales de manera sostenible y sustentable a las condiciones ambientales del Municipio, concibiendo que los recursos naturales deben ser asignados de manera eficiente para su preservación, en procura de generar acciones estratégicas para la conservación del agua, la fauna, la flora y el alimento de los Cajibianos para las futuras generaciones, siendo conscientes de la necesidad de fomentar conciencia ambiental ante los sucesos locales, nacionales y globales entorno al Cambio Climático.

De esta manera, acciones planificadas frente al Ordenamiento Territorial, la Gestión del Riesgo y el acceso a servicios públicos, son los frentes de acción de apoyo y a su vez de resultado para contribuir a un Futuro para el Campo con el acceso al agua, como recurso fundamental para la supervivencia del Municipio y su progreso territorial.

Por lo tanto, la Articulación mancomunada de estas 4 líneas estratégicas con el apoyo de la comunidad Cajibiana dentro de su rol y participación territorial y diferencial, permitan llevar un **FUTURO PARA CAJIBIO A TRAVES DEL FORTALECIMIENTO DE SU CAMPO COMO GENERADOR DE INGRESOS CON UN DESARROLLO RURAL SUSTENTABLE Y SOBERANO, EL FORTALECIMIENTO DE LOS SERVICIOS Y BIENES URBANOS Y EL DESARROLLO DE UN TERRITORIO COMPROMETIDO CON LA PAZ Y LA EQUIDAD.**



📍 Calle 5ª No. 1-34/38 CAM

☎ 310 435 5192

✉ Código Postal 190501

www.cajibio-cauca.gov.co

alcaldia@cajibio-cauca.gov.co

[\[cauca.gov.co\]\(http://cauca.gov.co\)](mailto:secplaneacion@cajibio-</p></div><div data-bbox=)

Código: F01-GDC

Versión: 01

Aprobación:

30/04/2020





LINEAS ESTRATEGICAS CON DISTRIBUCION SECTORIAL

A continuación se presentan las 4 líneas estratégicas del Plan de Desarrollo EL FUTURO ES EL CAMPO 2020-2023, con los sectores de su competencia, los cuales trazan las acciones y estrategias con el fin de cumplir las metas esperadas dentro este periodo administrativo, articulado de manera institucional con los lineamientos y directrices del Gobierno Nacional y Departamental.



Fuente. ALCALDIA DE CAJIBIO 2020



📍 Calle 5ª No. 1-34/38 CAM
☎ 310 435 5192
✉ Código Postal 190501

www.cajibio-cauca.gov.co
alcaldia@cajibio-cauca.gov.co
secplaneacion@cajibio-cauca.gov.co

Código: F01-GDC
Versión: 01
Aprobación:
30/04/2020





1. CAJIBIO GENERADOR DE PAZ PARA EL DESARROLLO RURAL SUSTENTABLE Y SOBERANO CON ENFOQUE TERRITORIAL

Objetivo de la Línea estratégica: Proporcionar las estrategias necesarias para que la Comunidad Cajibiana contribuya a un ambiente de Paz, a partir del fortalecimiento de las capacidades de autogeneración de ingresos y productor de alimentos de manera sustentable y soberana, de acuerdo a las condiciones socioeconómicas, culturales y ambientales de su entorno territorial, con el apoyo, fortalecimiento y gestión de la infraestructura productiva asociativa y pública del Municipio de Cajibío.

SECTOR	OBJETIVO DEL SECTOR
1.1 DESARROLLO RURAL SUSTENTABLE Y SOBERANO	Desarrollar la articulación institucional con la comunidad, organizaciones productivas, entes gubernamentales y no gubernamentales con cooperación nacional e internacional para gestionar los recursos necesarios para mejorar la capacidad productiva en el sector agropecuario, como principal actividad económica del Municipio de Cajibío, contribuyendo al mejoramiento de las condiciones de vida del Campo Cajibiano.
1.2 EMPRENDIMIENTO Y TURISMO	Fortalecer las condiciones empresariales a través de la gestión y acompañamiento técnico e institucional para propiciar en el Cajibiano, el desarrollo de negocios con viabilidad financiera y de mercado, principalmente aprovechando las potencialidades económicas que generar el Turismo en el Municipio.
1.3 INFRAESTRUCTURA Y SEGURIDAD VIAL	Mejorar las condiciones de movilidad del Municipio de Cajibío, como mecanismo transversal para dar eficiencia a los procesos productivos del Municipio, teniendo en cuenta la seguridad necesaria para el desarrollo del tránsito y transporte.





2. CAJIBIO CON TRANSPARENCIA ADMINISTRATIVA Y BUEN GOBIERNO

Objetivo de la Línea estratégica: Fortalecer la capacidad de gestión pública de la Administración Municipal de Cajibío, a través de procesos y procedimientos eficientes articulado al Modelo Integrado de Planeación y Gestión MIPG, que permita dar garantías a la comunidad sobre la operación administrativa del Municipio con Transparencia y Equidad, generando gobernabilidad, legitimidad, participación y empatía del Cajibiano con su Gobierno.

SECTOR	OBJETIVO DEL SECTOR
2.1 FORTALECIMIENTO INSTITUCIONAL	Fortalecer las capacidades técnicas e institucionales de la Administración Municipal de Cajibío, a través de la articulación con los direccionamientos normativos y administrativos establecidos por el Gobierno Nacional para avanzar en la implementación del Modelo Integrado de Planeación y Gestión en el Municipio de Cajibío
2.2 EQUIPAMIENTO MUNICIPAL	Analizar y mejorar las condiciones técnicas de los bienes públicos del Municipio para garantizar su acceso y uso por parte de la comunidad de Cajibío
2.3 DESARROLLO COMUNITARIO Y ATENCION AL CIUDADANO	Garantizar a la comunidad Cajibiana a través de las juntas de acción comunal y las diferentes organizaciones sociales del Municipio de Cajibío, el fortalecimiento de su capacidad de gestión ante el Estado, mediante el apoyo en capacitación, situación jurídica y financiera y rendición de cuentas, fomentando su participación ante las decisiones y acciones públicas del Municipio.
2.4 SEGURIDAD Y CONVIVENCIA CIUDADANA	Propiciar las condiciones institucionales para garantizar el orden público en el Municipio de Cajibío con el apoyo de los organismos de seguridad, mediante acciones preventivas y correctivas que fomenten en el territorio, un ambiente de paz y convivencia ciudadana





3. CAJIBIO UNIDOS POR EL BIENESTAR SOCIAL Y LA EQUIDAD EN PAZ

Objetivo de la Línea estratégica: Unir a toda la comunidad Cajibiana desde la primera infancia hasta el adulto mayor, la población víctima del conflicto armado, la población en situación de discapacidad, campesinos, indígenas y afrodescendientes a velar para que cada una de las poblaciones más vulnerables del Municipio, se le garantice sus derechos de tener una calidad de vida digna en un ambiente de Paz, contribuyendo a que las brechas de desigualdad disminuyan en el territorio y por ende, que los índices de pobreza de Cajibío sean menores al promedio departamental y nacional.

SECTOR	OBJETIVO DEL SECTOR
3.1 EDUCACION	Garantizar las condiciones suficientes para que la población escolar, con enfoque de género, la población víctima y vulnerable del Municipio, acceda a una educación con pertinencia y calidad.
3.2 SALUD	Proporcionar los mecanismos necesarios para que la comunidad vulnerable del Municipio, principalmente la primera infancia, infancia y adolescencia, la mujer, la población en situación de discapacidad y el adulto mayor, tenga garantizado los servicios de salud básicos focalizado a la prevención y la atención primaria.
3.3 DEPORTE	Fomentar en la población de primera infancia, infancia y adolescencia, la mujer, la juventud, el adulto mayor y la comunidad vulnerable, el desarrollo de actividades deportivas que mejoren sus condiciones de salud y contribuyan al buen uso de su tiempo libre con convivencia ciudadana.
3.4 CULTURA	Incentivar en la comunidad Cajibiana, principalmente a la población escolar, la juventud, la mujer, la población en situación de discapacidad y el adulto mayor a preservar y mejorar las potencialidades culturales que





	caracterizan al Municipio como el Rincón Musical de Colombia, mediante el acceso a programas de formación artística y cultural y el acceso a la lectura con una infraestructura cultural adecuada.
3.5 VIVIENDA	Gestionar de acuerdo a la oferta local, nacional e internacional el mejoramiento de las condiciones de habitabilidad y hacinamiento crítico de la comunidad más vulnerable del Municipio de Cajibío.
3.6 SERVICIOS PUBLICOS DOMICILIARIOS	Realizar las gestiones necesarias de tipo institucional, ambiental y económico para mejorar las condiciones de cobertura y calidad de los servicios de acueducto, alcantarillado, aseo, energía, alumbrado público y otros de gestión en el Municipio de Cajibío
3.7 GRUPOS VULNERABLES	Desarrollar los procesos de articulación institucional necesarios para garantizar a los grupos vulnerables de mujer, niñez, la población víctima, juventud, la población en situación de discapacidad, el adulto mayor, la población campesina, indígena y afrodescendiente, el acceso de los diferentes programas sociales del Estado y la gestión de oferta institucional pública y privada del orden nacional e internacional
3.8 CAJIBIO CON JUSTICIA Y PAZ	Establecer los espacios institucionales necesarios para que la comunidad vulnerable Cajibiana acceda a la Justicia, mediante el reconocimiento de sus derechos y deberes a través de procesos de reconciliación comunitarios para el desarrollo de un ambiente de Paz con convivencia ciudadana y garante de sus derechos humanos.



📍 Calle 5ª No. 1-34/38 CAM
 📞 310 435 5192
 ✉️ Código Postal 190501

www.cajibio-cauca.gov.co
alcaldia@cajibio-cauca.gov.co
secplaneacion@cajibio-cauca.gov.co

Código: F01-GDC
 Versión: 01
 Aprobación:
 30/04/2020





4. EL FUTURO ES EL CAMPO CON SOSTENIBILIDAD AMBIENTAL

Objetivo de la Línea estratégica: Desarrollar las acciones institucionales necesarias dentro de las actividades productivas y socioculturales de la familia y la empresa Cajibiana, para establecer una visión del Municipio de manera planificada y ordenada en términos productivos y urbanísticos con sostenibilidad ambiental dentro de la zona rural y urbana del Municipio, garantizando por un lado, la mitigación del desarrollo de eventos futuros que generen amenaza y riesgo a la población y por otro lado, el desarrollo de un Campo con abundante recursos naturales.

SECTOR	OBJETIVO DEL SECTOR
4.1 GESTION AMBIENTAL	Gestionar las estrategias e iniciativas institucionales locales, regionales y nacionales de orden administrativo y operativo para el control y seguimiento de las acciones antrópicas del Cajibiano en su entorno ambiental, así como de las acciones de intervención para la recuperación de ecosistemas estratégicos en el Municipio de Cajibío
4.2 ORDENAMIENTO TERRITORIAL Y GESTION DEL SUELO	Armonizar de manera estratégica y planificada el ajuste del Plan Básico de Ordenamiento Territorial del Municipio de Cajibío de manera concertada y participativa, con el fin de tener los instrumentos y bases necesarias para realizar planes, programas y proyectos de mediano y largo plazo, que contribuya al desarrollo socioeconómico y ambiental del territorio, así como los instrumentos de ordenamiento de los centros poblados en su espacio público.
4.3 GESTION DEL RIESGO	Fortalecer las capacidades institucionales y comunitarias para realizar acciones participativas y estratégicas que permitan prevenir y/o mitigar los diferentes eventos de amenaza y riesgo en el Municipio de Cajibío





LINEAS ESTRATEGICAS – SECTORES - PROGRAMAS

1. CAJIBIO GENERADOR DE PAZ PARA EL DESARROLLO RURAL SUSTENTABLE Y SOBERANO CON ENFOQUE TERRITORIAL

SECTOR	PROGRAMAS	SUBPROGRAMAS
1.1 DESARROLLO RURAL SUSTENTABLE Y SOBERANO	1.1.1 Campo Cajibiano gestor productor	1.1.1.1 Proyectos Productivos con Enfoque Territorial, Diferencial y de Género 1.1.1.2 Asistencia técnica integral para el fortalecimiento de cadenas productivas Cajibianas 1.1.1.3 Infraestructura agropecuaria
	1.1.2 Campo Cajibiano con soberanía alimentaria	1.1.2.1 Campo Cajibiano con soberanía alimentaria
	1.2 EMPRENDIMIENTO Y TURISMO	1.2.1 Cajibío Emprendedor y Turístico
1.3 INFRAESTRUCTURA Y SEGURIDAD VIAL	1.3.1 Vías Cajibiana para el Desarrollo	1.3.1.1 Infraestructura vial
	1.3.2 Movilidad con seguridad vial	1.3.2.1 Movilidad con seguridad vial

2. CAJIBIO CON TRANSPARENCIA ADMINISTRATIVA Y BUEN GOBIERNO

SECTOR	PROGRAMAS	SUBPROGRAMAS
2.1 FORTALECIMIENTO INSTITUCIONAL	2.1.1 El Futuro es el Campo con un Modelo Integrado de Planeación y Gestión Pública Eficiente	2.1.1.1 Competencias para una mejor atención al Ciudadano 2.1.1.2 Planeación estratégica para la Gestión Pública Eficiente





	2.1.2 Cajibío con Desempeño Fiscal Municipal Eficiente	2.1.2.1 Cajibío con Desempeño Fiscal Municipal Eficiente
2.2 EQUIPAMIENTO MUNICIPAL	2.2.1 Equipamiento Municipal para el Cajibiano	2.2.1.1 Equipamiento Municipal para el Cajibiano
2.3 DESARROLLO COMUNITARIO Y ATENCION AL CIUDADANO	2.3.1 Alcaldía visible y participativa con la comunidad	2.3.1.1 Rendición de Cuentas incluyentes 2.3.1.2 Fortalecimiento de las competencias de las Juntas de Acción Comunal
2.4 SEGURIDAD Y CONVIVENCIA CIUDADANA	2.4.1 Seguridad y Orden Publico para Cajibío	2.4.1.1 Seguridad y Orden Publico para Cajibío

3. CAJIBIO UNIDOS POR EL BIENESTAR SOCIAL Y LA EQUIDAD EN PAZ

SECTOR	PROGRAMAS	SUBPROGRAMA
3.1 EDUCACION	3.1.1 Cobertura Educativa para Cajibío	3.1.1.1 Alimentación Escolar con Cobertura para Cajibío 3.1.1.2 Transporte Escolar con Cobertura para Cajibío 3.1.1.3 Material didáctico para la Educación Cajibiana 3.1.1.4 Programas Especiales para Cobertura Educativa Básica
	3.1.2 Calidad Educativa con enfoque territorial para Cajibío	3.1.2.1 Programas Especiales para la Calidad Educativa 3.1.2.2 Infraestructura Educativa con Calidad y Pertinencia
3.2 SALUD	3.2.1 Aseguramiento con Cobertura Universal para Cajibío	3.2.1.1 Cobertura de Aseguramiento con modelo especial de Salud con enfoque rural
	3.2.2 Salud Publica con Gestión Territorial	3.2.2.1 DIMENSION SALUD SEXUAL Y REPRODUCTIVA 3.2.2.2 SALUD MENTAL





		3.2.2.3 ENFERMEDADES CRONICAS TRANSMISIBLES 3.2.2.4 ENFERMEDADES CRONICAS NO TRANSMISIBLES 3.2.2.5 SALUD NUTRICIONAL 3.2.2.6 FORTALECIMIENTO A LA AUTORIDAD SANITARIA 3.2.2.7 GESTION DIFERENCIAL DE LAS POBLACIONES VULNERABLES
	3.2.3 Actualización y seguimiento SISBEN IV	3.2.3.1 Actualización y seguimiento SISBEN IV
3.3 DEPORTE	3.3.1 El Futuro es el Campo con Deporte y Recreación	3.3.1.1 Estrategias para el fomento y práctica deportiva en Cajibío 3.3.1.2 Infraestructura Deportiva
3.4 CULTURA	3.4.1 Cajibío con Pertinencia Cultural	3.4.1.1 Cajibío con Pertinencia Cultural 3.4.1.2 Infraestructura Cultural
3.5 VIVIENDA	3.5.1 Vivienda digna con equidad	3.5.1.1 Vivienda digna con equidad
3.6 SERVICIOS PUBLICOS DOMICILIARIOS	3.6.1 Servicios públicos domiciliarios	3.6.1.1 Acueducto con Equidad 3.6.1.2 Alcantarillado y Soluciones de Saneamiento Básico con Enfoque territorial 3.6.1.3 Aseo y Manejo social de los residuos sólidos con Conciencia Ambiental
	3.6.2 Otros servicios públicos domiciliarios	3.6.2.1 Estrategias para la generación de energía
3.7 GRUPOS VULNERABLES	3.7.1 Mujer Cajibiana con Equidad	3.7.1.1 Cajibiana Rural con Equidad 3.7.1.2 Cajibiana líder participativa, libre de violencia
	3.7.2 Primera infancia, infancia y adolescencia de Cajibío	3.7.2.1 Atención Integral para la Primera Infancia, Infancia y Adolescencia de Cajibío 3.7.2.2 Estrategias para la prevención de violencia





		contra la primera infancia, infancia y adolescencia.
	3.7.3 Atención y Reparación Integral para las Víctimas Cajibiana	3.7.3.1 Acompañamiento Integral y seguimiento social para la población víctima Cajibiana 3.7.3.2 Prevención y Protección para la población víctima Cajibiana
	3.7.4 Asistencia social con Equidad para la superación de la Pobreza	3.7.4.1 Articulación Programa Mas Familias en Acción 3.7.4.2 Articulación Programa Colombia Mayor 3.7.4.3 Asistencia social con equidad 3.7.4.4 Asistencia social para Población LGBTI
	3.7.5 El Futuro es el Campo con la Juventud	3.7.5.1 El Futuro es el Campo con la Juventud
	3.7.6 Cajibío con la comunidad en situación de discapacidad.	3.7.6.1 Cajibío con la comunidad en situación de discapacidad.
	3.7.7 El Futuro es el Campo con enfoque diferencial	3.7.7.1 Atención institucional para la población campesina 3.7.7.2 Atención institucional para la población indígena y afrodescendiente
3.8 CAJIBIO CON JUSTICIA Y PAZ	3.8.1 Cajibio con Justicia y Paz	3.8.1.1 Paz y Derechos Humanos en Cajibío 3.8.1.2 El Futuro es el Campo con Justicia y Conciliación





4. EL FUTURO ES EL CAMPO CON SOSTENIBILIDAD AMBIENTAL

SECTOR	PROGRAMAS	SUBPROGRAMAS
4.1 GESTION AMBIENTAL	4.1.1 Gestión Ambiental para el Futuro de Cajibío	4.1.1.1 Gestión Ambiental para el Futuro de Cajibío
4.2 ORDENAMIENTO TERRITORIAL Y GESTION DEL SUELO	4.2.1 Ordenamiento Territorial de Cajibío Planificado y Concertado	4.2.1.1 Ordenamiento Territorial de Cajibío Planificado y Concertado 4.2.1.2 Gestión del Suelo para Cajibío
4.3 GESTION DEL RIESGO	4.3.1 Gestión del Riesgo con capacidad de reacción para Cajibío	4.3.1.1 Cajibío desarrolla capacidades y conocimiento para la gestión del Riesgo 4.3.1.2 Cajibío articuladora eficiente para la atención y reducción de riesgo

El municipio de Cajibío fue focalizado por el Decreto Ley 893 de 2017 para que se desarrollen los Programas de Desarrollo con Enfoque Territorial -PDET como un instrumento de planificación y gestión para implementar de manera prioritaria la transformación estructural del campo y el ámbito rural, y un relacionamiento equitativo entre el campo y la urbanidad, asegurando el bienestar y el buen vivir, la protección de la riqueza pluriétnica y multicultural, el desarrollo de la economía campesina y familiar, las formas propias de producción, el desarrollo y la integración de las regiones, y el reconocimiento y la promoción a las organizaciones de mujeres rurales, y hacer del campo colombiano un escenario de reconciliación durante los próximos 10 años

El plan de desarrollo CAJIBIO EL FUTURO ES EL CAMPO 2020-2023 apoyará la implementación de los PDET y atenderá la demanda de las comunidades rurales través de la priorización de iniciativas PDET en su plan estratégico de manera trasversal. El plan avanzará en el PDET en las siguientes líneas estratégicas: educación, salud, reactivación económica, etc, y específicamente cumplirá con las iniciativas posibles del PM y el PATR, dentro de las cuales se consideran prioritarias.

Para ello, la Administración Municipal de Cajibío está en disposición de realizar alianzas o esquemas asociativos territoriales con otros Municipios de la subregión centro o del



📍 Calle 5ª No. 1-34/38 CAM
 📞 310 435 5192
 ✉️ Código Postal 190501

www.cajibio-cauca.gov.co
alcaldia@cajibio-cauca.gov.co
secplaneacion@cajibio-cauca.gov.co

Código: F01-GDC
 Versión: 01
 Aprobación:
 30/04/2020





Departamento del Cauca, cuando aplique, con el fin de gestionar, apalancar y ejecutar proyectos de índole regional en la jurisdicción del Municipio de Cajibío.

LISTADO DE INICIATIVAS PRIORITARIAS

DETALLE DE LA INICIATIVA						ID Producto MGA	Producto MGA	Sector- MGA
Orden	Código Iniciativa	Título de la Iniciativa	CATEGORIA	Estrategia	Producto			
Pilar 1: ORDENAMIENTO SOCIAL DE LA PROPIEDAD RURAL Y USO DEL SUELO								
Iniciativa 1	119130293900	Formular y ejecutar el PBOT de acuerdo a lo establecido en la ley 388 del 97 y Ley 1454 del 2011 de Ordenamiento Territorial en el municipio de Cajibío	FORMULACIÓN Y/O ACTUALIZACIÓN DEL EOT, PBOT Y POT	ADMINISTRACIÓN, USO DEL SUELO Y GESTIÓN CATASTRAL (MULTIPROPOSITO)	MUNICIPIOS CON EOT, PBOT O POT FORMULADO Y APROBADO	4002001	SERVICIOS DE ASISTENCIA TÉCNICA EN PLANIFICACIÓN URBANA Y ORDENAMIENTO TERRITORIAL	VIVIENDA, CIUDAD Y TERRITORIO
Iniciativa 2	119130294166	Apoyar la formulación e implementación del Plan de manejo y ambiental del Municipio de cajibío con apoyo y acompañamiento técnico de la Corporación Autónoma Regional del Cauca CRC y la participación comunitaria	PROYECTOS DE CONSERVACIÓN, RESTAURACIÓN Y PRESERVACIÓN DEL MEDIO AMBIENTE	ADMINISTRACIÓN, USO DEL SUELO Y GESTIÓN CATASTRAL (MULTIPROPOSITO)	PROYECTOS DE CONSERVACIÓN, RESTAURACIÓN Y PRESERVACIÓN DEL MEDIO AMBIENTE IMPLEMENTADOS	3201023	SERVICIO DE APOYO FINANCIERO PARA PROYECTOS DE INVERSIÓN AMBIENTAL	AMBIENTE Y DESARROLLO SOSTENIBLE
Iniciativa 3	119130293902	Gestionar y adelantar la formalización, legalización y titulación de la propiedad rural individual y colectiva en el Municipio de Cajibío	FORMALIZACIÓN DE TIERRAS	FORMALIZACIÓN DE TIERRAS	TÍTULOS DE TIERRAS ENTREGADOS Y REGISTRADOS	1704012	SERVICIO DE ENTREGA DE TIERRAS	AGRICULTURA Y DESARROLLO RURAL
Pilar 2: INFRAESTRUCTURA Y ADECUACIÓN DE TIERRAS								
Iniciativa 1	119130294085	REALIZAR ESTUDIOS DISEÑOS Y CONSTRUCCIÓN DE PLACA HUELLA EN	CONSTRUCCIÓN DE VÍAS TERRESTRES	INFRAESTRUCTURA VIAL	VÍAS TERRESTRES CONSTRUÍDAS	2402039	VÍA TERCIARIA CONSTRUIDA	TRANSPORTE



SECRETARIA DE PLANEACION E INFRAESTRUCTURA
"EL FUTURO ES EL CAMPO"



MUNICIPIO DE CAJIBÍO CAUCA
ALCALDIA MUNICIPAL
NIT: 891.500.864-5

		SITIOS CRÍTICOS DE LAS VÍAS RURALES EN EL MUNICIPIO DE CAJIBIO, CAUCA						
Iniciativa 2	119130294057	REALIZAR ESTUDIOS, DISEÑOS MEJORAMIENTO Y REHABILITACION DE VIAS RURALES DEL MUNICIPIO DE CAJIBIO CAUCA	MEJORAMIENTO O Y/O ADECUACION DE VIAS TERRESTRES	INFRAESTRUCTURA VIAL	VÍAS TERRESTRES MEJORADAS/ADECUADAS	2402041	VÍA TERCARIA MEJORADA	TRANSPORTE
Iniciativa 3	119130294031	REALIZAR, ESTUDIOS, DISEÑOS AMPLIACIÓN Y OPTIMIZACIÓN DE COBERTURA DEL SERVICIO DE LA RED ELÉCTRICA EN LA ZONA RURAL DEL MUNICIPIO DE CAJIBÍO CAUCA	AMPLIACIÓN DE COBERTURA ELÉCTRICA	PROVISIÓN DE ENERGÍA	COBERTURA ELÉCTRICA AMPLIADA	2102061	SERVICIO DE APOYO FINANCIERO PARA LA FINANCIACIÓN DE INFRAESTRUCTURA DE ENERGÍA ELÉCTRICA EN LAS ZONAS RURALES INTERCONECTADAS	MINAS Y ENERGÍA
Pilar 3: SALUD RURAL								
Iniciativa 1	119130294357	Ampliar y mantener la cobertura de salud en el Municipio de Cajibío	ASEGURAMIENTO EN SALUD	ASEGURAMIENTO EN SALUD	NUEVOS AFILIADOS EN SALUD	1906030	Servicio de atención en salud a la población	SALUD Y PROYECCIÓN SOCIAL
Iniciativa 2	119130293985	Realizar estudios técnicos, construcción y dotación de las casas de salud en La Isla, Azogue, Los Cajones, El Llanito, Las Casitas, Campo Alegre, Guangubío, El Túnel, Jalaya, El Cidral, Palacé, La Independencia, La Laguna, Dinde del municipio de Cajibío	SISTEMA INDIGENA DE SALUD PROPIA INTERCULTURAL (SISPI)	ENFOQUE ÉTNICO EN SALUD	SISPI	1903046	Documentos metodológicos	SALUD Y PROYECCIÓN SOCIAL



📍 Calle 5ª No. 1-34/38 CAM
☎ 310 435 5192
✉ Código Postal 190501

www.cajibio-cauca.gov.co
alcaldia@cajibio-cauca.gov.co
secplaneacion@cajibio-cauca.gov.co

Código: F01-GDC
Versión: 01
Aprobación:
30/04/2020



SECRETARIA DE PLANEACION E INFRAESTRUCTURA
"EL FUTURO ES EL CAMPO"



MUNICIPIO DE CAJIBÍO CAUCA
ALCALDIA MUNICIPAL
NIT: 891.500.864-5

Iniciativa 3	11913029 3992	Implementar programas de promoción, prevención y atención en el municipio de Cajibío, Cauca, teniendo en cuenta el enfoque de género y el enfoque étnico del territorio	JORNADAS DE ESTILOS DE VIDA SALUDABLE	PROGRAMAS DE PROMOCIÓN Y PREVENCIÓN	JORNADAS DE FORMACIÓN EN ESTILOS DE VIDA SALUDABLES	19060 30	Servicio de atención en salud a la población	SALUD Y PROYECCIÓN SOCIAL
Pilar 4: EDUCACIÓN RURAL Y PRIMERA INFANCIA RURAL								
Iniciativa 1	11913029 4370	MEJORAMIENTO O INFRAESTRUCTURA SEDES EDUCATIVAS DEL MUNICIPIO DE CAJIBÍO.	CONSTRUCCIÓN DE NUEVAS AULAS	INFRAESTRUCTURA EDUCATIVA	NUEVAS AULAS	22010 52	INFRAESTRUCTURA EDUCATIVA MEJORADA	EDUCACIÓN
Iniciativa 2	11913029 4380	DOTACIÓN DE INSTRUMENTOS MUSICALES A LAS SEDES EDUCATIVAS DEL MUNICIPIO DE CAJIBÍO	CULTURA - DOTAR ESPACIOS PARA LA CULTURA	RECREACIÓN, CULTURA Y DEPORTE	ESPACIOS PARA LA CULTURA DOTADOS	33010 93	CENTROS CULTURALES CONSTRUIDOS Y DOTADOS	CULTURA
Iniciativa 3	11913029 4368	CONSTRUCCIÓN Y/O ADECUACIÓN DE BATERÍAS SANITARIAS EN LAS SEDES EDUCATIVAS DONDE SE REQUIERA EN EL MUNICIPIO DE CAJIBÍO.	CONSTRUCCIÓN DE BANOS	INFRAESTRUCTURA EDUCATIVA	NUEVOS BANOS	22010 52	INFRAESTRUCTURA EDUCATIVA MEJORADA	EDUCACIÓN
Pilar 5: VIVIENDA RURAL, AGUA POTABLE Y SANEAMIENTO BÁSICO RURAL								
Iniciativa 1	11913029 3931	Realizar, estudios, diseños y optimización de acueductos rurales existentes en el municipio de Cajibío Cauca	MEJORAMIENTO O DE ACUEDUCTOS VEREDALES	ACCESO A FUENTES DE AGUA MEJORADAS EN ZONA RURAL	ACUEDUCTOS VEREDALES MEJORADOS	40030 17	ACUEDUCTOS OPTIMIZADOS	VIVIENDA, CIUDAD Y TERRITORIO
Iniciativa 2	11913029 3978	Realizar, estudios, diseño y construcción de sistemas de saneamiento básico rural en	CONSTRUCCIÓN DE UNIDADES BÁSICAS DE SANEAMIENTO	SANEAMIENTO BÁSICO	UNIDADES BÁSICAS DE SANEAMIENTO	40030 44	UNIDADES SANITARIAS CON SANEAMIENTO BÁSICO CONSTRUIDAS	VIVIENDA, CIUDAD Y TERRITORIO



📍 Calle 5ª No. 1-34/38 CAM
☎ 310 435 5192
✉ Código Postal 190501

www.cajibio-cauca.gov.co
alcaldia@cajibio-cauca.gov.co
secplaneacion@cajibio-cauca.gov.co

Código: F01-GDC
Versión: 01
Aprobación:
30/04/2020



SECRETARIA DE PLANEACION E INFRAESTRUCTURA
"EL FUTURO ES EL CAMPO"



MUNICIPIO DE CAJIBÍO CAUCA
ALCALDIA MUNICIPAL
NIT: 891.500.864-5

		el Municipio de Cajibío Cauca						
Iniciativa 3	119130294023	Implementación de energías renovables no convencionales en la zona rural dispersa del municipio de Cajibío Cauca	MEJORAMIENTO DE VIVIENDA	SOLUCIONES DE VIVIENDA ADECUADAS	VIVIENDAS MEJORADAS	1701003	VIVIENDAS DE INTERÉS SOCIAL RURAL MEJORADAS	AGRICULTURA Y DESARROLLO RURAL
Pilar 6: REACTIVACIÓN ECONÓMICA Y PRODUCCIÓN AGROPECUARIA								
Iniciativa 1	119130293917	Fortalecer los procesos de emprendimiento de las mujeres en el municipio de Cajibío Cauca.	EMPRESARIOS DE BIENES Y SERVICIOS NO AGROPECUARIOS (PANADERÍA, TRANSPORTE DE PASAJEROS, DROGUERÍA)	PROMOCIÓN DEL EMPRENDIMIENTO EN ACTIVIDADES NO AGROPECUARIAS	EMPRESARIOS DE BIENES Y SERVICIOS NO AGROPECUARIOS GESTIONADOS	3502017	Servicio de asistencia técnica para emprendedores y/o empresas en edad temprana	COMERCIO, INDUSTRIA Y TURISMO
Iniciativa 2	119130294388	Formular e implementar proyectos productivos agrícolas promisorios en el municipio de Cajibío.	PROYECTOS PRODUCTIVOS INTEGRALES AGRICOLAS	PROYECTOS PRODUCTIVOS INTEGRALES	PROYECTOS PRODUCTIVOS INTEGRALES AGRICOLAS IMPLEMENTADOS	1702007	SERVICIO DE APOYO FINANCIERO PARA PROYECTOS PRODUCTIVOS	AGRICULTURA Y DESARROLLO RURAL
Iniciativa 3	119130294389	Formular, establecer y fortalecer sistemas productivos de especies menores de tipo unifamiliar en Cajibío-Cauca.	PROYECTOS PRODUCTIVOS INTEGRALES PECUARIOS	PROYECTOS PRODUCTIVOS INTEGRALES	PROYECTOS PRODUCTIVOS INTEGRALES PECUARIOS IMPLEMENTADOS	1702007	SERVICIO DE APOYO FINANCIERO PARA PROYECTOS PRODUCTIVOS	AGRICULTURA Y DESARROLLO RURAL
Pilar 7: SISTEMA PARA LA GARANTÍA PROGRESIVA DEL DERECHO A LA ALIMENTACIÓN								
Iniciativa 1	119130294404	Estudios, diseños, construcción y puesta en marcha de plazas de mercado en Carmelo y Ortega y casco urbano en el municipio de	CONSTRUCCIÓN PLAZAS DE MERCADO	COMERCIALIZACIÓN	PLAZAS DE MERCADO CONSTRUIDAS	1709081	PLAZA DE MERCADO CONSTRUIDAS	AGRICULTURA Y DESARROLLO RURAL



📍 Calle 5ª No. 1-34/38 CAM
☎ 310 435 5192
✉ Código Postal 190501

www.cajibio-cauca.gov.co
alcaldia@cajibio-cauca.gov.co
secplaneacion@cajibio-cauca.gov.co

Código: F01-GDC
Versión: 01
Aprobación:
30/04/2020



SECRETARIA DE PLANEACION E INFRAESTRUCTURA
"EL FUTURO ES EL CAMPO"



MUNICIPIO DE CAJIBÍO CAUCA
ALCALDIA MUNICIPAL
NIT: 891.500.864-5

		Cajibío Cauca.						
Iniciativa 2	11913029 4410	Fortalecer los eventos de intercambio de saberes, sabores, semillas nativas, especies menores en el municipio de Cajibío.	MERCADOS CAMPESINOS	COMERCIALIZACIÓN	PROGRAMA DE MERCADO CAMPESINO IMPLEMENTADO	17020 38	SERVICIO DE APOYO A LA COMERCIALIZACIÓN	AGRICULTURA Y DESARROLLO RURAL
Iniciativa 3	11913029 3948	Realizar estudios, diseños, construcción y dotación para el funcionamiento de un centro de atención integral al adulto mayor en el municipio de Cajibío.	ESTRATEGIA DE ATENCIÓN INTEGRAL A LA TERCERA EDAD	ESTRATEGIAS DE ATENCIÓN INTEGRAL EN NUTRICIÓN	SUBREGIÓN CON ESTRATEGIA DE ATENCIÓN INTEGRAL A LA TERCERA EDAD IMPLEMENTADA	19030 34	Servicio de asistencia técnica	SALUD Y PROYECCIÓN SOCIAL
Pilar 8: RECONCILIACIÓN, CONVIVENCIA Y CONSTRUCCIÓN DE PAZ								
Iniciativa 1	11913029 4191	IMPLEMENTAR MEDIDAS PARA LA REPARACIÓN INDIVIDUAL Y/O COLECTIVA DE LAS VÍCTIMAS DEL CONFLICTO ARMADO EN EL MUNICIPIO DE CAJIBIO, CAUCA.	FORMULACIÓN O ACTUALIZACIÓN DE PLANES DE REPARACIÓN COLECTIVA Y DE PLANES RETORNO Y REUBICACIÓN	VERDAD, JUSTICIA, REPARACIÓN Y NO REPETICIÓN	PLANES DE REPARACIÓN COLECTIVA Y DE PLANES RETORNO Y REUBICACIÓN FORMULADOS/ACTUALIZADOS	41010 45	SERVICIO DE ASISTENCIA TÉCNICA PARA LA FORMULACIÓN DE PLANES Y PROYECTOS DE REPARACIÓN COLECTIVA	INCLUSIÓN SOCIAL Y RECONCILIACIÓN



📍 Calle 5ª No. 1-34/38 CAM
☎ 310 435 5192
✉ Código Postal 190501

www.cajibio-cauca.gov.co
alcaldia@cajibio-cauca.gov.co
secplaneacion@cajibio-cauca.gov.co

Código: F01-GDC
Versión: 01
Aprobación:
30/04/2020



SECRETARIA DE PLANEACION E INFRAESTRUCTURA
"EL FUTURO ES EL CAMPO"



MUNICIPIO DE CAJIBÍO CAUCA
ALCALDIA MUNICIPAL
NIT: 891.500.864-5

Iniciativa 2	119130294178	ACOMPañAR ANTE LA INSTITUCIONALIDAD COMPETENTE, EL PROCESO LIDERADO POR LAS ORGANIZACIONES CAMPESINAS, PARA EL RECONOCIMIENTO DEL CAMPESINO COMO SUJETO DE DERECHOS, QUE PROMUEVA LA RECONCILIACIÓN Y LA CONVIVENCIA PACIFICA EN MUNICIPIO DE CAJIBIO, CAUCA.	PROGRAMAS DE FORTALECIMIENTO DE ORGANIZACIONES SOCIALES Y COMUNITARIAS RURALES PARA LA PARTICIPACIÓN, LA INCIDENCIA, GARANTÍA DE DERECHOS Y PREVENCIÓN DE VIOLENCIAS	FORTALECIMIENTO DE CAPACIDADES INSTITUCIONALES Y DE LA SOCIEDAD CIVIL EN LOS NIVELES LOCAL Y REGIONAL	PROGRAMAS DE FORTALECIMIENTO DE ORGANIZACIONES SOCIALES Y COMUNITARIAS RURALES PARA LA PARTICIPACIÓN, LA INCIDENCIA, GARANTÍA DE DERECHOS Y PREVENCIÓN DE VIOLENCIAS IMPLEMENTADOS	4502001	Servicio de promoción a la participación ciudadana	INTERIOR
Iniciativa 3	119130294422	GENERAR LA ARTICULACIÓN INTERINSTITUCIONAL EN EL MUNICIPIO DE CAJIBIO, CAUCA	PROGRAMAS DE FORTALECIMIENTO A LA INSTITUCIONALIDAD LOCAL	FORTALECIMIENTO DE CAPACIDADES INSTITUCIONALES Y DE LA SOCIEDAD CIVIL EN LOS NIVELES LOCAL Y REGIONAL	PROGRAMAS DE FORTALECIMIENTO A LA INSTITUCIONALIDAD LOCAL IMPLEMENTADOS	505039	SERVICIO DE APOYO PARA EL FORTALECIMIENTO DE LA GESTIÓN DE LAS ENTIDADES PÚBLICAS	

Fuente. ART - INICIATIVAS PDET CAJIBIO 2020.

Para avanzar más eficientemente en la implementación del PDET, El plan de desarrollo CAJIBIO EL FUTURO ES EL CAMPO 2020-2023 y los programas o subprogramas que apunten a la implementación del PDET se articularán con la metodología de la Hoja de Ruta Única como el conjunto de procedimientos técnicos que permitirán identificar, formular, ejecutar y monitorear los esfuerzos para apoyar la implementación de los PDET en el municipio de Cajibío. De acuerdo con lo previsto en el artículo 339 de la Constitución Política de Colombia, los artículos 32 y 45 de la ley 152 de 1994 y el artículo 281 de la Ley 1955 de 2019, la Hoja de Ruta Única será la herramienta que permitirá articular el plan de desarrollo CAJIBIO EL FUTURO ES EL CAMPO 2020-2023 con las políticas y estrategias del Gobierno Nacional para avanzar en la implementación del PDET, de modo que se prioricen las iniciativas de la Hoja de Ruta a través de las fuentes de financiación y las estrategias que apoyan el PDET.

Una vez implementada y validada la metodología en la Hoja de Ruta Única en el municipio de Cajibío, los proyectos identificados serán priorizados en los programas o



📍 Calle 5ª No. 1-34/38 CAM
☎ 310 435 5192
✉ Código Postal 190501

www.cajibio-cauca.gov.co
alcaldia@cajibio-cauca.gov.co
secplaneacion@cajibio-cauca.gov.co

Código: F01-GDC
Versión: 01
Aprobación:
30/04/2020





subprogramas que apunten al PDET. Los recursos adicionales necesarios para la implementación de los proyectos de inversión de la Hoja de Ruta podrán obtenerse de las fuentes de financiación focalizadas al PDET, siempre y cuando se incorporen en los instrumentos de planeación territorial y se realice la debida gestión por parte del municipio.



📍 Calle 5ª No. 1-34/38 CAM
📞 310 435 5192
✉ Código Postal 190501

www.cajibio-cauca.gov.co
alcaldia@cajibio-cauca.gov.co
secplaneacion@cajibio-cauca.gov.co

Código: F01-GDC
Versión: 01
Aprobación:
30/04/2020





LINEA ESTRATEGICA 1 CAJIBIO GENERADOR DE PAZ PARA EL DESARROLLO RURAL SUSTENTABLE Y SOBERANO CON ENFOQUE TERRITORIAL

SECTOR			1.1DESARROLLO RURAL SUSTENTABLE Y SOBERANO		
ODS			2. HAMBRE CERO 12. PRODUCCION Y CONSUMO RESPONSABLE		
PILAR PDET			6.REACTIVACIÓN ECONÓMICA Y PRODUCCIÓN AGROPECUARIA 7.SISTEMA PARA LA GARANTÍA PROGRESIVA DEL DERECHO A LA ALIMENTACIÓN		
EJE CERS			2.ECONOMICO		
PROGRAMA			1.1.1 CAMPO CAJIBIANO GESTIONADOR PRODUCTIVO		
Objetivo Programa			Propender las acciones necesarias para Consolidar al Campo Cajibiano como el polo del desarrollo productivo del Municipio, con la participación de la comunidad con enfoque territorial, género y diferencial		
Indicador de Bienestar	Unidad de Medida	Línea Base	Meta Cuatrienio	Año Base	Fuente
Inversión - Agropecuario	millones de pesos	289	340	2019	FUT

Subprograma		1.1.1.1 1702- Proyectos Productivos con Enfoque Territorial, Diferencial y de Género		Objetivo: Apoyar a la comunidad Cajibiana en la gestión y cofinanciación de proyectos productivos con enfoque territorial, género y diferencial		
Producto	Indicador de producto	Actividades	Unidad de medida	Tipo de indicador	Línea Base	Meta de cuatrienio
1702007 Servicio de apoyo financiero para proyectos productivos	Proyectos productivos cofinanciados	Proyectos productivos a cofinanciar mediante convocatorias nacionales e internacionales y del sistema general de regalías, focalizado para líneas estratégicas de alto impacto (café, caña panelera, frutales, chontaduro, aji habanero, flores, hortalizas, peces, ganadería, especies menores, agroforestales, cacao, aguacate,	Numero	Incremento	5	16



SECRETARIA DE PLANEACION E INFRAESTRUCTURA
"EL FUTURO ES EL CAMPO"



MUNICIPIO DE CAJIBÍO CAUCA
ALCALDIA MUNICIPAL
NIT: 891.500.864-5

		plantas ornamentales) con enfoque a comunidad campesina, indígena, afrodescendiente, víctima, población con enfoque de género y para la población interesada en la sustitución de cultivos ilícitos				
1702025 Servicio de apoyo en la formulación y estructuración de proyectos	Proyectos estructurados	Inversión en el apoyo en la formulación y estructuración de proyectos para ser gestionados ante convocatorias focalizado para líneas estratégicas de alto impacto (café, caña panelera, frutales, chontaduro, flores, aji habanero, hortalizas, peces, ganadería, especies menores, agroforestales, cacao, aguacate, plantas ornamentales) con enfoque a comunidad campesina, indígena, afrodescendiente, víctima, población con enfoque de género y para la población interesada en la sustitución de cultivos ilícitos	Numero	Incremento	0	16

Subprograma		1.1.1.2 1702 - Asistencia técnica integral para el fortalecimiento de cadenas productivas Cajibianas		Objetivo: Apoyar a la comunidad Cajibiana con asistencia técnica para fortalecer las cadenas productivas de mayor impacto productivo en el Municipio, generando un acompañamiento integral a los proyectos y alternativas de trabajo, garantizando su sostenibilidad y éxito productivo		
Producto	Indicador de producto	Actividades	Unidad de medida	Tipo de indicador	Linea Base	Meta de cuatrenio
1702010 Servicio de asistencia técnica agropecuaria dirigida a pequeños productores	Pequeños productores rurales asistidos técnicamente	Asistencia técnica por parte de la Administración en la implementación de cultivos basado en la ejecución de proyectos productivos de iniciativa municipal, departamental y nacional así como de iniciativa individuales y asociativas del Municipio de Cajibío, que permitan fortalecer las cadenas productivas lideradas por la comunidad campesina, indígena, afrodescendiente, víctima, población con enfoque de género y para la población	Numero	Incremento	2780	3000



📍 Calle 5ª No. 1-34/38 CAM
☎ 310 435 5192
✉ Código Postal 190501

www.cajibio-cauca.gov.co
alcaldía@cajibio-cauca.gov.co
secplaneacion@cajibio-cauca.gov.co

Código: F01-GDC
Versión: 01
Aprobación:
30/04/2020



SECRETARIA DE PLANEACION E INFRAESTRUCTURA
“EL FUTURO ES EL CAMPO”



MUNICIPIO DE CAJIBÍO CAUCA
ALCALDIA MUNICIPAL
NIT: 891.500.864-5

		interesada en la sustitución de cultivos ilícitos				
1702011 1702038 Servicio de asesoría para el fortalecimiento de la asociatividad	Asociaciones creadas y/o fortalecidas	Apoyo Asociaciones a crear y/o fortalecer con enfoque a la comunidad campesina, indígena, afrodescendiente y con enfoque de género desde el componente jurídico, técnico, organizacional y comercial	Numero	Incremento	16	20
1702010 Consejo Municipal de Desarrollo Rural	Asambleas participativas del Consejo Municipal de Desarrollo Rural	Apoyo logístico para el desarrollo del Consejo Municipal de Desarrollo Rural	Numero	Incremento	4	14

Subprograma		1.1.1.3 1702-1709 Infraestructura agropecuaria		Objetivo: Fortalecer los procesos productivos del Municipio de Cajibío a gran escala, mediante la gestión de infraestructura agropecuaria que incentiven los proceso de producción y comercialización de las principales apuestas productivas Cajibianas		
Producto	Indicador de producto	Actividades	Unidad de medida	Tipo de indicador	Linea Base	Meta de cuatrenio
1702014 Servicio de apoyo para el acceso a maquinaria	Proyectos para productores beneficiados con acceso a maquinaria y equipo	Proyectos con resultados referentes a la Dotación de equipo, maquinarias e instalaciones agropecuarias para productores para mejorar la productividad de las principales apuestas productivas del Municipio tales como: Trapiches - Caña Panelera, Despulpadoras, Parabólicos, Beneficiaderos - Café, Tractor y diferentes herramientas para otras líneas productivas.	Numero	Incremento	2	4
1709040 1709043 1709046 1709049 Infraestructura de producción agrícola y pecuaria construida y adecuada	Infraestructura de producción agrícola y pecuaria construida y adecuada	Construcción y/o adecuación de producción agrícola y pecuaria para el desarrollo de procesos productivos tanto de cosecha y/o postcosecha priorizando las principales apuestas productivas del Municipio	Numero	Incremento	0	2



📍 Calle 5ª No. 1-34/38 CAM
☎ 310 435 5192
✉ Código Postal 190501

www.cajibio-cauca.gov.co
alcaldia@cajibio-cauca.gov.co
secplaneacion@cajibio-cauca.gov.co

Código: F01-GDC
Versión: 01
Aprobación:
30/04/2020



SECRETARIA DE PLANEACION E INFRAESTRUCTURA
“EL FUTURO ES EL CAMPO”



MUNICIPIO DE CAJIBÍO CAUCA
ALCALDIA MUNICIPAL
NIT: 891.500.864-5

PROGRAMA		1.1.2 Campo Cajibiano con soberanía alimentaria			
Objetivo Programa		Propender las acciones necesarias para que el Campo Cajibiano sea productor de su propio alimento, sin la necesidad de comprar o importar productos propios de la región, asegurando la soberanía alimentaria en el Municipio e incentivando la capacidad productiva del Cajibiano con nutrición y comercio justo.			
Indicador de Bienestar	Unidad de Medida	Línea Base	Meta Cuatrienio	Año Base	Fuente
Implementación del Plan de seguridad alimentaria y nutricional del Municipio de Cajibío	Porcentaje	50	100	2019	ALCALDIA DE CAJIBIO

Subprograma		1.1.2.1 1702 – 3502 Campo Cajibiano con soberanía alimentaria		Objetivo: Propender las acciones necesarias para que el Campo Cajibiano sea productor de su propio alimento, sin la necesidad de comprar o importar productos propios de la región, asegurando la soberanía alimentaria en el Municipio e incentivando la capacidad productiva del Cajibiano con nutrición y comercio justo		
Producto	Indicador de producto	Actividades	Unidad de medida	Tipo de indicador	Linea Base	Meta de cuatrienio
1702007 Servicio de apoyo financiero para proyectos productivos dirigidos a la seguridad y soberanía alimentaria	Proyectos productivos cofinanciados dirigidos a la seguridad y soberanía alimentaria	Proyectos sociales y productivos dirigidos a la seguridad y soberanía alimentaria a cofinanciar mediante convocatorias departamentales, nacionales y del sistema general de regalías, focalizado con enfoque a comunidad campesina, indígena, afrodescendiente, primera infancia, adulto mayor y enfoque de género como: Granjas familiares, Huertas Caseras, Brigadas de atención nutricional para la población de primera infancia e infancia, el adulto mayor, la población víctima y la población en situación de discapacidad.	Numero	Incremento	6	6
1702035 Servicio de educación informal en Buenas Prácticas Agrícolas y	Personas capacitadas	Personas capacitadas en educación de buenas prácticas agrícolas con enfoque en generar en primer lugar, seguridad y soberanía alimentaria de manera sostenible para asegurar producción de alimentos	Numero	Incremento	500	1000



📍 Calle 5ª No. 1-34/38 CAM
☎ 310 435 5192
✉ Código Postal 190501

www.cajibio-cauca.gov.co
alcaldía@cajibio-cauca.gov.co
secplaneacion@cajibio-cauca.gov.co

Código: F01-GDC
Versión: 01
Aprobación:
30/04/2020



SECRETARIA DE PLANEACION E INFRAESTRUCTURA
“EL FUTURO ES EL CAMPO”



MUNICIPIO DE CAJIBÍO CAUCA
ALCALDIA MUNICIPAL
NIT: 891.500.864-5

producción sostenible						
1702038 Evento de intercambio de saberes, sabores, semillas nativas y alimentos	Evento de intercambio de saberes, sabores, semillas nativas y alimentos realizados	Fortalecer los eventos de intercambio de saberes, sabores, semillas nativas, especies menores en el municipio de Cajibío mediante mercados campesinos y étnicos, eventos de trueques, entre otros.	Numero	Incremento	0	15
3502081 Plazas de mercado construida	Plazas de mercado construida	Gestión para la cofinanciación y ejecución de la Plaza de Mercado del Municipio de Cajibío	Numero	Incremento	0	1

SECTOR	1.2 EMPRENDIMIENTO Y TURISMO				
ODS	12. PRODUCCION Y CONSUMO RESPONSABLE				
PILAR PDET	6.REACTIVACIÓN ECONÓMICA Y PRODUCCIÓN AGROPECUARIA 7.SISTEMA PARA LA GARANTÍA PROGRESIVA DEL DERECHO A LA ALIMENTACIÓN				
EJE CERS	2.ECONOMICO				
PROGRAMA	1.2.1 CAJIBÍO EMPRENDEDOR Y TURISTICO				
Objetivo Programa	Incentivar a la comunidad Cajibiana pujante y productiva a desarrollar procesos de emprendimiento de acuerdo a las potencialidades productivas del Municipio, entre ellas, teniendo en cuenta las condiciones ambientales, culturales y deportivas que ofrece el Turismo para la generación de ingresos y una imagen de un Campo con Futuro.				
Indicador de Bienestar	Unidad de Medida	Línea Base	Meta Cuatrienio	Año Base	Fuente
PIB Municipal	Miles de millones	217	234	2019	Ministerio de Agricultura

Subprograma	1.2.1.1 3502-Cajibío Emprendedor			Objetivo: Incentivar la cultura del emprendimiento Cajibiano a partir del conocimiento y la divulgación de los diferentes productos agropecuarios, comerciales o de otro sector económico, donde permita la generación de empleo y por ende, dinámica a la Economía de Cajibío.		
Producto	Indicador de producto	Actividades	Unidad de medida	Tipo de indicador	Linea Base	Meta de cuatrienio



📍 Calle 5ª No. 1-34/38 CAM
☎ 310 435 5192
✉ Código Postal 190501

www.cajibio-cauca.gov.co
alcaldía@cajibio-cauca.gov.co
secplaneacion@cajibio-cauca.gov.co

Código: F01-GDC
Versión: 01
Aprobación:
30/04/2020



SECRETARIA DE PLANEACION E INFRAESTRUCTURA
"EL FUTURO ES EL CAMPO"



MUNICIPIO DE CAJIBÍO CAUCA
ALCALDIA MUNICIPAL
NIT: 891.500.864-5

3502019	Servicio de asistencia técnica y acompañamiento productivo empresarial y	Personas beneficiadas	Comerciantes y emprendedores que requieran apoyo para la formulación de planes de negocios, gestión comercial y mercados y otros componentes de tipo empresarial, legal y financiero para mejorar su proceso competitivo	Numero	Incremento	0	100
3502027	Servicio de divulgación de la actividad artesanal	Eventos para la promoción de actividad artesanal desarrollados	Eventos de emprendimiento agropecuario y manufacturero con prioridad a los grupos vulnerables de artesanos, que permita comercializar y promocionar los productores y comerciantes del Municipio de Cajibío	Numero	Incremento	6	4

Subprograma		1.2.2.1 3202-Servicio y promoción del Turismo Cajibiano		Objetivo: Fortalecer el conocimiento sobre apuestas productivas basadas en el Turismo, fomentando el incremento de ideas de negocio basado en esta apuesta productiva, con su respectivas campañas de sensibilización y promoción turística a nivel local, departamental y nacional.		
Producto	Indicador de producto	Actividades	Unidad de medida	Tipo de indicador	Linea Base	Meta de cuatrenio
3202045 Servicio de educación informal en asuntos turísticos	Personas capacitadas	Capacitar a la comunidad en el desarrollo de proyectos turísticos así como en la administración y operación de servicios turísticos en componentes como mercadeo, manejo ambiental, gerencia administrativa y financiera, entre otros.	Numero	Incremento	50	100
3202046 Servicio de promoción turística	Campañas y eventos realizadas	Realizar campañas y eventos de promoción turística para sensibilizar a la comunidad local y del Departamento del Cauca	Numero	Incremento	4	4

Subprograma		1.2.2.2 3502-Infraestructura para el Turismo Cajibiano		Objetivo: Gestión para la formulación de proyectos turísticos que contengan infraestructura para el mejoramiento del servicio integral turístico del Municipio.		
Producto	Indicador de producto	Actividades	Unidad de medida	Tipo de indicador	Linea Base	Meta de cuatrenio
3502059 3502081 3502084 3502087	Proyectos formulados y gestionados de	Gestión para la formulación de proyectos turísticos que contengan infraestructura para el mejoramiento del servicio integral turístico del Municipio. Así mismo, si son bienes públicos realizar la formulación, gestión y	Numero	Incremento	1	2



📍 Calle 5ª No. 1-34/38 CAM
☎ 310 435 5192
✉ Código Postal 190501

www.cajibio-cauca.gov.co
alcaldia@cajibio-cauca.gov.co
secplaneacion@cajibio-cauca.gov.co

Código: F01-GDC
Versión: 01
Aprobación:
30/04/2020



SECRETARIA DE PLANEACION E INFRAESTRUCTURA
"EL FUTURO ES EL CAMPO"



MUNICIPIO DE CAJIBÍO CAUCA
ALCALDIA MUNICIPAL
NIT: 891.500.864-5

3502098 Gestión de Proyectos de turismo priorizados con la comunidad	turismo priorizados con la comunidad	ejecución de proyectos para su respectiva cofinanciación e inversión.				
--	---	--	--	--	--	--

SECTOR			1.3 INFRAESTRUCTURA VIAL Y SEGURIDAD VIAL		
ODS			12. PRODUCCION Y CONSUMO RESPONSABLE		
PILAR PDET			2. INFRAESTRUCTURA Y ADECUACIÓN DE TIERRAS		
EJE CERS			2.ECONOMICO		
PROGRAMA			1.3.1 Vías Cajibiana para el Desarrollo		
Objetivo Programa			Propender las gestiones y acciones efectivas para mejorar la movilidad del Municipio de acuerdo a sus competencias, facilitando el encadenamiento productivo y el desarrollo socioeconómico de Cajibío		
Indicador de Bienestar	Unidad de Medida	Línea Base	Meta Cuatrienio	Año Base	Fuente
Inversión Transporte	millones de pesos	1845	1900	2019	FUT
Implementación del Plan Vial Municipal	Porcentaje	10	30	2019	PLAN VIAL DEL MUNICIPIO DE CAJIBIO

Subprograma		1.3.1.1 2402-Infraestructura vial		Objetivo: Gestionar los proyectos e intervenciones necesarias para fortalecer la infraestructura vial existente en el Municipio, facilitando la movilidad de la zona rural Cajibiana		
Producto	Indicador de producto	Actividades	Unidad de medida	Tipo de indicador	Línea Base	Meta de cuatrienio
"2402041 2402045 2402043 2402096" Vía terciaria mejorada,	kilometros de Vías terciaria mejorada, rehabilitada, ampliada o rectificadas	Realizar la priorización de las vías terciarias conforme al Plan Vial Municipal para su mejoramiento (superficie de rodadura, puntos críticos, obras de drenaje, otro), ampliación, rectificación de acuerdo a la naturaleza priorizada, que sean de competencia del Municipio o tengan permiso de intervención por parte de INVIAS	km	Incremento	171	240



📍 Calle 5ª No. 1-34/38 CAM
☎ 310 435 5192
✉ Código Postal 190501

www.cajibio-cauca.gov.co
alcaldía@cajibio-cauca.gov.co
secplaneacion@cajibio-cauca.gov.co

Código: F01-GDC
Versión: 01
Aprobación:
30/04/2020



SECRETARIA DE PLANEACION E INFRAESTRUCTURA
"EL FUTURO ES EL CAMPO"



MUNICIPIO DE CAJIBÍO CAUCA
ALCALDIA MUNICIPAL
NIT: 891.500.864-5

rehabilitada, ampliada o rectificada		mediante personal operario, combustible, mantenimiento y alquiler de maquinaria				
2402112 Vía terciaria con mantenimiento rutinario	Vía terciaria con mantenimiento rutinario	Realizar la priorizacion de las vias terciarias conforme al Plan Vial Municipal para su mantenimiento rutinario, principalmente con el apoyo de convenios solidarios con las juntas de acción comunal u otras organizaciones con enfoque territorial y diferencial, incluye pago mano de obra y suministro de viveres	km	Incremento	197	200
"2402041 2402042" Placa huella construida y/u otras alternativas de intervención de mejoramiento de vias terciarias tipo DNP construida	metros lineales de Placa huella y/u otras alternativas de intervención de mejoramiento de vias terciarias tipo DNP construida	Realizar la priorizacion de las vias terciarias de alto impacto en movilidad que apoyen al desarrollo economico y turístico del Municipio de Cajibio, teniendo en cuenta alternativas de mejoramiento de vias terciarias establecidas por proyectos tipo DNP	ml	Incremento	1000	1200
2402046 2402048 2402006 Puente, ponton y/o box culvert de la red vial terciaria rehabilitado y/o mantenido	Puente, ponton y/o box culvert de la red vial terciaria construido, rehabilitado y/o mantenido	Gestion para la cofinanciación de un puente, ponton y/o box culvert de la red vial terciaria de competencia del Municipio que sean necesario construir, rehabilitar, mejorar o mantener	Numero	Incremento	0	3
2402114 Vía urbana mejorada	metros lineales de via urbana mejorada	Vias urbanas que requieren mejoramiento sean pavimento flexible o pavimento rigido que requieran ser mejorados en la cabecera municipal	ml	Incremento	1000	500
2409016 Estudios de preinversión	Numero de Estudios de preinversión realizados	Estudios de preinversión para la formulación de proyectos de infraestructura vial con el fin de ser cofinanciados y/o financiados por el Municipio	Numero	Incremento	4	4
2402041 Maquinaria vial	Maquinaria vial adquirida	Adquisición de maquinaria vial para fortalecer las actividades de infraestructura vial en el Municipio de Cajibio	Numero	Incremento	7	1



📍 Calle 5ª No. 1-34/38 CAM
☎ 310 435 5192
✉ Código Postal 190501

www.cajibio-cauca.gov.co
alcaldia@cajibio-cauca.gov.co
secplaneacion@cajibio-cauca.gov.co

Código: F01-GDC
Versión: 01
Aprobación:
30/04/2020



SECRETARIA DE PLANEACION E INFRAESTRUCTURA
“EL FUTURO ES EL CAMPO”



MUNICIPIO DE CAJIBÍO CAUCA
ALCALDIA MUNICIPAL
NIT: 891.500.864-5

PROGRAMA	1.3.2 Movilidad con seguridad vial				
Objetivo Programa	Mejora las condiciones de seguridad vial del Municipio de Cajibío, con el fin de disminuir los acciones de tránsito e incentivar la cultura ciudadana entorno al comportamiento y tránsito en las vías Cajibianas				
Indicador de Bienestar	Unidad de Medida	Línea Base	Meta Cuatrienio	Año Base	Fuente
Tasa de mortalidad por accidentes de tránsito	relacion numero de accidentados por cada 1000 habitantes	31,31	27	2018	SISPRO

Subprograma		1.3.2.1 2409-Movilidad con seguridad vial			Objetivo: Mejorar las condiciones de seguridad vial del Municipio de Cajibío, con el fin de disminuir los acciones de tránsito e incentivar la cultura ciudadana entorno al comportamiento y tránsito en las vías Cajibianas	
Producto	Indicador de producto	Actividades	Unidad de medida	Tipo de indicador	Linea Base	Meta de cuatrienio
2409013 Infraestructura de transporte para la seguridad vial	Vías con infraestructura instalada	Vías que requieran componentes de reductores de velocidad, señalización, demarcaciones, zonas escolares demarcadas, entre otras obras para mejorar la seguridad vial en el Municipio	Numero	Incremento	0	1
2409009 Servicio de promoción y difusión para la seguridad de transporte	Servicio de promoción y difusión para la seguridad de transporte realizadas	Servicio de apoyo para el control del tránsito mediante estrategias de sensibilización de la comunidad Cajibiana en el cumplimiento de las normas de tránsito con personal para el fortalecimiento de la Inspección de Policía y tránsito, publicidad y elementos administrativos necesarios para operación tanto en la cabecera municipal y los centros poblados, en cumplimiento del Plan de Seguridad Vial.	Numero	Incremento	0	4

LINEA ESTRATEGICA 2 CAJIBIO CON TRANSPARENCIA ADMINISTRATIVA Y BUEN GOBIERNO

SECTOR	2.1 FORTALECIMIENTO INSTITUCIONAL
ODS	17 ALIANZAS PARA LOGRAR LOS OBJETIVOS 16 PAZ, JUSTICA E INSTITUCIONES SOLIDAS



📍 Calle 5ª No. 1-34/38 CAM
☎ 310 435 5192
✉ Código Postal 190501

www.cajibio-cauca.gov.co
alcaldía@cajibio-cauca.gov.co
secplaneacion@cajibio-cauca.gov.co

Código: F01-GDC
Versión: 01
Aprobación:
30/04/2020





PILAR PDET	8. RECONCILIACIÓN, CONVIVENCIA Y CONSTRUCCIÓN DE PAZ				
EJE CERS	5.FINANCIERO				
PROGRAMA	2.1.1 EL FUTURO ES EL CAMPO CON UN MODELO INTEGRADO DE PLANEACIÓN Y GESTIÓN PÚBLICA EFICIENTE				
Objetivo Programa	Establecer las acciones necesarias para fortalecer los procesos de planeación institucional y estratégicas con el fin de mejorar el desempeño de gestión pública territorial, el cual se vea reflejado en un buen servicio público destacable a nivel departamental y nacional				
Indicador de Bienestar	Unidad de Medida	Línea Base	Meta Cuatrienio	Año Base	Fuente
Indice de desempeño fiscal integral	Porcentaje	75,42	77	2017	DNP
Cumplimiento Físico al PDT (promedio 2016-2019)	Porcentaje	87,2	92	2019	SIEE DNP
Cumplimiento FURAG	Porcentaje	64.9	65	2019	MIPG - FUNCION PUBLICA
Medicion Desempeño Gobierno Digital	Porcentaje	56,8	60	2018	MINTIC

Subprograma		2.1.1.1 2301-1202-0399 Competencias de Función Pública para una mejor atención al Ciudadano		Objetivo: Mejorar las condiciones administrativas del Municipio para organizar, planear y direccionar los procesos y procedimientos misionales y de gestión requeridos para realizar un buen servicio público al ciudadano Cajibiano		
Producto	Indicador de producto	Actividades	Unidad de medida	Tipo de indicador	Linea Base	Meta de cuatrienio
"2301004 0399000" Implementación del Plan Estratégico e Institucional	Avance en el Plan Estratégico e Institucional implementado	El Plan Estratégico e Institucional comprende la implementación de los siguientes Planes de acuerdo a las capacidades administrativas y operativas del Municipio de Cajibío: 1. PLAN ACCIÓN MUNICIPAL 2. PLAN INSTITUCIONAL DE ARCHIVOS DE LA ENTIDAD - PINAR 3. PLAN ANUAL DE ADQUISICIONES 4. PLAN ANUAL DE VACANTES 5. PLAN DE PREVISIÓN DE RECURSOS HUMANOS 6. PLAN ESTRATÉGICO DE TALENTO HUMANO	Porcentaje	Incremento	60	80



SECRETARIA DE PLANEACION E INFRAESTRUCTURA
 “EL FUTURO ES EL CAMPO”



MUNICIPIO DE CAJIBÍO CAUCA
 ALCALDIA MUNICIPAL
 NIT: 891.500.864-5

		7. PLAN INSTITUCIONAL DE CAPACITACIÓN 8. PLAN DE INCENTIVOS INSTITUCIONALES 9. PLAN DE TRABAJO ANUAL EN SEGURIDAD Y SALUD EN EL TRABAJO 10. PLAN ANTICORRUPCIÓN Y DE ATENCIÓN AL CIUDADANO 11. PLAN ESTRATÉGICO DE TECNOLOGÍAS DE LA INFORMACIÓN Y LAS COMUNICACIONES-PETIT 12. PLAN ESTRATÉGICO DE SEGURIDAD DE LA INFORMACIÓN-PESI 13. PLAN DE TRATAMIENTO DE RIESGOS DE SEGURIDAD Y PRIVACIDAD DE LA INFORMACIÓN				
4502001 Servicio a la participación ciudadana en espacios de Planeación Institucional	Servicio a la participación ciudadana en los componentes de Planeación Estratégica Institucional de la Administración Municipal	Apoyo institucional y/o logístico para el desarrollo de las instancias de Planeación Estratégica Institucional tales como el Consejo Territorial de Planeación, el Comité Permanente de Estratificación, entre otros, donde requiera participación de las dependencias de la Administración Municipal y la comunidad dentro del componente institucional	Numero	Incremento	0	4
1202011 Servicio de gestión de apoyo jurídico y normativo para la seguridad y defensa jurídica del Municipio	Avance en el cumplimiento de los tramites de orden juridicos requeridos	Avance de los servicios de gestion de apoyo juridico (total de requerimientos tramitados sobre el total de requerimientos por tramitar)	Porcentaje	Incremento	0	50
2301004 Ajuste e Implementación de un Rediseño Organizacional de la Administración Municipal	Rediseño Organizacional	De acuerdo a las necesidades de gobernanza e institucional del Municipio, teniendo en cuenta un ajuste al diagnóstico previo por parte de la Escuela de Administración Publica ESAP, se requiere implementar un rediseño organizacional para fortalecer y crear oficinas y/o cargos para el mejoramiento de los procesos organizacionales y por ende de la atención al ciudadano	Porcentaje	Incremento	25	100



📍 Calle 5ª No. 1-34/38 CAM
 📞 310 435 5192
 ✉ Código Postal 190501

www.cajibio-cauca.gov.co
alcaldia@cajibio-cauca.gov.co
secplaneacion@cajibio-cauca.gov.co

Código: F01-GDC
 Versión: 01
 Aprobación:
 30/04/2020





399063 Servicio de información implementado	Servicio de apoyo para la implementación de información pública implementado	Avance en la implementación de servicio de información implementado en diferentes programas de gestión pública entre los cuales se destacan: Pagina web - Datos Abiertos - Redes Sociales - Noticias y actualidad informativa del Municipio Programa Banco de Proyectos de Inversión y Sistema General de Regalías Programa Base de Datos Beneficiarios Programas Sociales y Proyectos SECOP - SIA OBSERVA Sistema Unico de Información SUI SINAS, entre otros	Porcentaje	Incremento	40	60
---	--	--	------------	------------	----	----

PROGRAMA	2.1.2 Cajibío con Desempeño Fiscal Municipal Eficiente				
Objetivo Programa	Garantizar la administración de los recursos públicos de manera eficiente, para dar cobertura, calidad e impacto en las inversiones realizadas en el Municipio, para satisfacer las necesidades de la Comunidad, fomentando una retribución social, producto de las contribuciones desarrolladas por los Cajibianos.				
Indicador de Bienestar	Unidad de Medida	Línea Base	Meta Cuatrienio	Año Base	Fuente
Indicador de desempeño fiscal	Porcentaje	65,94	66	2018	DNP
Calidad de la información reportada en el FUT	Porcentaje	97	97	2019	FURAG-FUT

Subprograma	2.1.2.1 1301-1304 Cajibío con Desempeño Fiscal Municipal Eficiente					
Garantizar la administración de los recursos públicos de manera eficiente, para dar cobertura, calidad e impacto en las inversiones realizadas en el Municipio, para satisfacer las necesidades de la Comunidad, fomentando una retribución social, producto de las contribuciones desarrolladas por los Cajibianos.						
Producto	Indicador de producto	Actividades	Unidad de medida	Tipo de indicador	Línea Base	Meta de cuatrienio
1301009 Servicio de gestión, sensibilización y promoción de	Campañas de sensibilización y promoción de recaudo con retribución social	Campañas que permitan sensibilizar a comunidad y empresarios a la generación de cultura ciudadana en el pago de rentas municipales	Numero	Incremento	0	4



SECRETARIA DE PLANEACION E INFRAESTRUCTURA
“EL FUTURO ES EL CAMPO”



MUNICIPIO DE CAJIBÍO CAUCA
ALCALDIA MUNICIPAL
NIT: 891.500.864-5

recaudo con retribución social						
1304027 1301017 Servicio de apoyo para el seguimiento y monitoreo de las finanzas públicas de competencia del Municipio de Cajibío	Avance en la presentación de informes, actos administrativos y requerimientos de indole fiscal de competencia del Municipio desarrollados	Servicio de personal con los materiales, equipos y software requeridos para la presentación de informes, actos administrativos y requerimientos de indole fiscal de competencia del Municipio	Porcentaje	Mantenimiento	100	100
1301008 Documentos metodológicos, tecnicos de gestión financiera	Documentos metodológicos, tecnicos de gestión financiera realizados y/o actualizados	Estudios, manuales, procedimientos, reglamentos internos, politicas contables de gestión financiera del Municipio en cumplimiento de la normatividad competente	Numero	Incremento	4	4

SECTOR	2.2 EQUIPAMIENTO MUNICIPAL					
ODS	17 ALIANZAS PARA LOGRAR LOS OBJETIVOS 16 PAZ, JUSTICA E INSTITUCIONES SOLIDAS					
PILAR PDET	8. RECONCILIACIÓN, CONVIVENCIA Y CONSTRUCCIÓN DE PAZ					
EJE CERS	5.FINANCIERO					
PROGRAMA	2.2.1 Equipamiento Municipal para el Cajibiano					
Objetivo Programa	Garantizar que los bienes públicos del Municipio de Cajibio, se encuentren en buen estado para el servicio público y la adecuada atención al ciudadano para sus actividades sociales.					
Indicador de Bienestar	Unidad de Medida	Línea Base	Meta Cuatrienio	Año Base	Fuente	
Bienes publicos en buen estado	Porcentaje	60	80	2019	ALCALDIA DE CAJIBIO	

Subprograma	2.2.1.1 4002-Equipamiento Municipal para el Cajibiano	Garantizar que los bienes públicos del Municipio de Cajibio, se encuentren en buen estado para el servicio público y la adecuada atención al ciudadano para sus actividades sociales.
--------------------	--	---



📍 Calle 5ª No. 1-34/38 CAM
☎ 310 435 5192
✉ Código Postal 190501

www.cajibio-cauca.gov.co
alcaldía@cajibio-cauca.gov.co
secplaneacion@cajibio-cauca.gov.co

Código: F01-GDC
Versión: 01
Aprobación:
30/04/2020



SECRETARIA DE PLANEACION E INFRAESTRUCTURA
“EL FUTURO ES EL CAMPO”



MUNICIPIO DE CAJIBÍO CAUCA
ALCALDIA MUNICIPAL
NIT: 891.500.864-5

Producto	Indicador de producto	Actividades	Unidad de medida	Tipo de indicador	Linea Base	Meta de cuatrenio
4002019 4002020 Mejoramiento y/o Mantenimiento de bienes e infraestructura publica para el servicio ciudadano	Bienes e infraestructura publica para el servicio ciudadano mejorados y/o mantenidos	Mejoramiento y/o mantenimiento de bienes publicos para el mejoramiento del servicio administrativo hacia el Cajibiano entre los cuales se podría invertir tales como el Centro Administrativo Municipal, la Bodega u otros inmuebles de propiedad del Municipio	Numero	Incremento	1	2
4002019 4002020 4002034 Formulacion y ejecucion de Proyectos para la construccion, mejoramiento y adecuacion de espacios públicos	Formulacion y ejecucion de Proyectos para la construccion, mejoramiento y adecuacion de espacios públicos	Formulacion y ejecucion de Proyectos para la construccion, mejoramiento y adecuacion de espacios públicos tales como Parques, Plazas de Mercado, Estacion de Policia, Centro Recreativo entre otros.	Numero	Incremento	1	2

SECTOR	2.3 DESARROLLO COMUNITARIO Y ATENCION AL CIUDADANO				
ODS	17 ALIANZAS PARA LOGRAR LOS OBJETIVOS 16 PAZ, JUSTICIA E INSTITUCIONES SOLIDAS				
PILAR PDET	8. RECONCILIACIÓN, CONVIVENCIA Y CONSTRUCCIÓN DE PAZ				
EJE CERS	3 SOCIAL				
PROGRAMA	2.3.1 Alcaldía visible y participativa con la comunidad				
Objetivo Programa	Incentivar a la comunidad, su participación dentro de los procesos de gestión pública, buscando de manera adecuada las acciones para mejorar su entorno social con gestión y seguimiento de los recursos públicos invertidos en su territorio. Así mismo, fortalecer la presencia de la Administración Municipal, mejorando la interacción Estado – Comunidad para el desarrollo comunitario				
Indicador de Bienestar	Unidad de Medida	Línea Base	Meta Cuatrenio	Año Base	Fuente



📍 Calle 5ª No. 1-34/38 CAM
☎ 310 435 5192
✉ Código Postal 190501

www.cajibio-cauca.gov.co
alcaldía@cajibio-cauca.gov.co
secplaneacion@cajibio-cauca.gov.co

Código: F01-GDC
Versión: 01
Aprobación:
30/04/2020



SECRETARIA DE PLANEACION E INFRAESTRUCTURA
"EL FUTURO ES EL CAMPO"



MUNICIPIO DE CAJIBÍO CAUCA
ALCALDIA MUNICIPAL
NIT: 891.500.864-5

Estrategia para el fortalecimiento de la acción comunal CONPES 3955 de 2018 Implementado	Porcentaje	0	30	2019	ALCALDIA DE CAJIBIO
--	------------	---	----	------	---------------------

Subprograma		2.3.1.1 4502-Rendición de Cuentas incluyentes		Objetivo: Interactuar de manera permanente con la comunidad Cajibiana para dar a conocer el avance de la gestión de la Administración Municipal y que a partir de ella, los Cajibianos sean partícipes e incluyentes en las decisiones administrativas		
Producto	Indicador de producto	Actividades	Unidad de medida	Tipo de indicador	Linea Base	Meta de cuatrenio
4502016 Servicio de información implementado	Servicios de información implementados	Fortalecer los servicios de información para la atención al ciudadano mediante rendición de cuentas comunales (Consejos Comunitarios) y/o brigadas de servicios en campo "ALCALDIA VISIBLE EN TERRITORIO"	Numero	Incremento	0	20

Subprograma		2.3.1.2 4502-Fortalecimiento de las competencias de las Juntas de Acción Comunal		Objetivo: Fortalecer las competencias de las Juntas de Acción Comunal en cumplimiento del CONPES 3955, contribuyendo su capacidad de gestión y de veeduría de la acción pública del Estado		
Producto	Indicador de producto	Actividades	Unidad de medida	Tipo de indicador	Linea Base	Meta de cuatrenio
4502001 Servicio de promoción a la participación ciudadana	Estrategias para la promoción de la participación ciudadana implementada.	Desarrollo de capacitaciones, gestión y financiación de proyectos para el mejoramiento de las condiciones de las Juntas de Accion Comunal de acuerdo a los lineamientos del Ministerio del Interior tales como: 1. 2 Capacitaciones por año en las competencias de las Juntas de Accion Comunal 2. Acompañamiento en la Conformación y fortalecimiento de las veedurías ciudadanas 3. Apoyo en la formulación y gestion de proyectos dirigidas a Juntas de Accion Comunal (Banco de acciones comunales) y otras convocatorias regionales, nacionales e internacional	Numero	incremento	2	4



📍 Calle 5ª No. 1-34/38 CAM
☎ 310 435 5192
✉ Código Postal 190501

www.cajibio-cauca.gov.co
alcaldía@cajibio-cauca.gov.co
secplaneacion@cajibio-cauca.gov.co

Código: F01-GDC
Versión: 01
Aprobación:
30/04/2020





SECTOR	2.4 SEGURIDAD Y CONVIVENCIA CIUDADANA				
ODS	17 ALIANZAS PARA LOGRAR LOS OBJETIVOS 16 PAZ, JUSTICA E INSTITUCIONES SOLIDAS				
PILAR PDET	8. RECONCILIACIÓN, CONVIVENCIA Y CONSTRUCCIÓN DE PAZ				
EJE CERS	3 SOCIAL				
PROGRAMA	2.4.1 Seguridad y Orden Publico para Cajibío				
Objetivo Programa	Garantizar la seguridad y el orden publico del Municipio, mediante estrategia de convivencia y reconciliación que propicien un ambiente de Paz a través del apoyo de los organismos de seguridad, como ente amiga y protectora de la ciudadanía Cajibiana.				
Indicador de Bienestar	Unidad de Medida	Línea Base	Meta Cuatrienio	Año Base	Fuente
Tasa de homicidios	Numero de homicidios por cada 100000 habitantes	28,8	28	2017	Ministerio de Defensa
Tasa de Hurtos	Numero de hurtos por cada 100000 habitantes	118	110	2017	Ministerio de Defensa

Subprograma		2.4.1.1 1501 – 4501 Seguridad y Orden Publico para Cajibío		Objetivo: Garantizar la seguridad y el orden publico del Municipio, mediante estrategia de convivencia y reconciliación que propicien un ambiente de Paz a través del apoyo de los organismos de seguridad, como ente amiga y protectora de la ciudadanía Cajibiana		
Producto	Indicador de producto	Actividades	Unidad de medida	Tipo de indicador	Linea Base	Meta de cuatrienio
1501005 Servicio de apoyo financiero para la atención de actividades de seguridad y orden público	Organismos de seguridad dotados y apoyados financieramente	Organismos de seguridad dotados y apoyados financieramente en los elementos establecidos en el Plan Integral de Seguridad y Convivencia ciudadana	Numero	Mantenimiento	1	1





4501004 Servicio de promoción de convivencia y no repetición	Servicio de promoción de convivencia y no repetición realizados	Servicio de capacitación y sensibilización del cumplimiento de las normas establecidas por el Código Nacional de Policía	Numero	Incremento	3	3
--	---	--	--------	------------	---	---

LINEA ESTRATEGICA 3 CAJIBIO UNIDOS POR EL BIENESTAR SOCIAL Y LA EQUIDAD EN PAZ

SECTOR	3.1 EDUCACION				
ODS	4 EDUCACION DE CALIDAD				
PILAR PDET	4 EDUCACION RURAL Y PRIMERA INFANCIA				
EJE CERS	3 SOCIAL				
PROGRAMA	3.1.1 COBERTURA EDUCATIVA PARA CAJIBIO				
Objetivo Programa	Garantizar los medios necesarios para que la comunidad escolar y no escolar, tengan sus derechos educativos para su formación y contribución social en el Municipio de Cajibío				
Indicador de Bienestar	Unidad de Medida	Línea Base	Meta Cuatrienio	Año Base	Fuente
Cobertura bruta en educación - Total	Porcentaje	88,27	88,27	2018	Ministerio de Educación Nacional
Tasa de deserción intra-anual del sector oficial en educación básica y media (Desde transición hasta once)	Porcentaje	2,87	2	2018	Ministerio de Educación Nacional
Tasa de repitencia del sector oficial en educación básica y media (Desde transición hasta once)	Porcentaje	1,24	1	2018	Ministerio de Educación Nacional
Tasa de Analfabetismo (Censo)	Porcentaje	11,4	10	2018	Ministerio de Educación Nacional



📍 Calle 5ª No. 1-34/38 CAM
☎ 310 435 5192
✉ Código Postal 190501

www.cajibio-cauca.gov.co
alcaldía@cajibio-cauca.gov.co
secplaneacion@cajibio-cauca.gov.co

Código: F01-GDC
Versión: 01
Aprobación:
30/04/2020



SECRETARIA DE PLANEACION E INFRAESTRUCTURA
“EL FUTURO ES EL CAMPO”



MUNICIPIO DE CAJIBÍO CAUCA
ALCALDIA MUNICIPAL
NIT: 891.500.864-5

Subprograma		3.1.1.1 2201 - Alimentación Escolar con Cobertura para Cajibío		Objetivo: Garantizar la cobertura de alimentación escolar en las instituciones educativas para la población vulnerable, con las condiciones nutricionales requeridas, siendo una alternativa significativa de incentivo a la educación en Cajibío		
Producto	Indicador de producto	Actividades	Unidad de medida	Tipo de indicador	Linea Base	Meta de cuatrenio
2201028 Servicio de apoyo a la permanencia con alimentación escolar	Beneficiarios de la alimentación escolar	Beneficiarios de alimentación escolar para la población vulnerable de bajos ingresos en el Municipio de Cajibío. Incluye menaje y equipo de cocina	Numero	Mantenimiento	1132	1132

Subprograma		3.1.1.2 2201 - Servicio de apoyo a la permanencia con transporte escolar		Objetivo: Garantizar la cobertura de transporte escolar en las instituciones educativas para la población vulnerable, con las condiciones de seguridad requeridas, siendo una alternativa significativa de incentivo a la educación en Cajibío		
Producto	Indicador de producto	Actividades	Unidad de medida	Tipo de indicador	Linea Base	Meta de cuatrenio
2201029 Servicio de apoyo a la permanencia con transporte escolar	Beneficiarios de transporte escolar	Beneficiarios de transporte escolar para la población vulnerable de básica secundaria de difícil acceso en zona rural dispersa del Municipio de Cajibío	Numero	Mantenimiento	1004	1325

Subprograma		3.1.1.3 2201-Material didáctico para la Educación Cajibiana		Objetivo: Garantizar la cobertura de material didáctico en las instituciones educativas para la población vulnerable, con las condiciones de calidad y pertinencia educativa fomentando la identidad de género, campesina, indígena y afrodescendiente dentro de su entorno social, siendo una alternativa significativa de incentivo a la educación en Cajibío		
Producto	Indicador de producto	Actividades	Unidad de medida	Tipo de indicador	Linea Base	Meta de cuatrenio
2201070 Ambientes de aprendizaje para la educación inicial preescolar, básica y media dotados	Ambientes de aprendizaje para la educación inicial preescolar, básica y media dotados	Entrega de material didáctico para atender a las Instituciones Educativas Vulnerables Cajibianas	Numero	Incremento	15	16

Subprograma		3.1.1.4 2201-Programas Especiales para Cobertura Educativa Basica		Objetivo: Garantizar la cobertura de educación para la población no escolar, la cual requiere alfabetizarse para ser partícipes e		
--------------------	--	--	--	---	--	--



📍 Calle 5ª No. 1-34/38 CAM
☎ 310 435 5192
✉ Código Postal 190501

www.cajibio-cauca.gov.co
alcaldía@cajibio-cauca.gov.co
secplaneacion@cajibio-cauca.gov.co

Código: F01-GDC
Versión: 01
Aprobación:
30/04/2020



SECRETARIA DE PLANEACION E INFRAESTRUCTURA
“EL FUTURO ES EL CAMPO”



MUNICIPIO DE CAJIBÍO CAUCA
ALCALDIA MUNICIPAL
NIT: 891.500.864-5

				incluyentes dentro de las actividades socioeducativas, mejorando el autoestima y la empatía de la comunidad vulnerable por la Educación.		
Producto	Indicador de producto	Actividades	Unidad de medida	Tipo de indicador	Línea Base	Meta de cuatrenio
2201032 Servicio de alfabetización	Personas beneficiarias con modelos de alfabetización	Personas beneficiarias con gestión de programas de alfabetización de índole departamental y nacional	Numero	Incremento	0	60

PROGRAMA	3.1.2 Calidad Educativa con enfoque territorial para Cajibío				
Objetivo Programa	Establecer las acciones y gestiones necesarias para mejorar los procesos y procedimiento educativos en el territorio, a través de iniciativas que fomenten la pertinencia educativa, el enfoque educativo deseado por los estudiantes, con el fin de que se vea reflejado en su participación efectiva en el desarrollo socioeconómico del Municipio.				
Indicador de Bienestar	Unidad de Medida	Línea Base	Meta Cuatrenio	Año Base	Fuente
Puntaje promedio Pruebas Saber 11 - Matemáticas	Puntaje	47,81	50	2018	ICFES
Puntaje promedio Pruebas Saber 11 - Lectura crítica	Puntaje	49,19	50	2018	ICFES

Subprograma	3.1.2.1 2201-2301 Programas Especiales para la Calidad Educativa		Objetivo: Fomentar iniciativas entre la comunidad, academia y Estado para mejorar la calidad educativa del Municipio, mediante medios, personal y equipos con enfoque al desarrollo de proyectos pedagógicos en articulación con los gustos y necesidades de la población escolar			
Producto	Indicador de producto	Actividades	Unidad de medida	Tipo de indicador	Línea Base	Meta de cuatrenio
2201054 Servicio de fomento para la prevención de riesgos sociales en entornos escolares	Estrategias para la prevención de riesgos sociales en los entornos escolares implementadas	Cofinanciación de Estrategias de manera articulada con las Instituciones Educativas que permitan prevenir riesgos sociales como el Alcoholismo y la Drogadiccion, a través de actividades que fortalezcan la formación académica tales como: Olimpiadas Académicas Actividades extracurriculares culturales - deportivas en entorno escolar	Numero	Incremento	0	4



📍 Calle 5ª No. 1-34/38 CAM
☎ 310 435 5192
✉ Código Postal 190501

www.cajibio-cauca.gov.co
alcaldia@cajibio-cauca.gov.co
secplaneacion@cajibio-cauca.gov.co

Código: F01-GDC
Versión: 01
Aprobación:
30/04/2020



SECRETARIA DE PLANEACION E INFRAESTRUCTURA
 “EL FUTURO ES EL CAMPO”



MUNICIPIO DE CAJIBÍO CAUCA
 ALCALDIA MUNICIPAL
 NIT: 891.500.864-5

		Feria de Ciencias Educación virtual Juegos Educativos				
2201061 Servicio de apoyo a proyectos pedagógicos productivos	Proyectos pedagógicos apoyados	Apoyo en la formulación, ejecución y cofinanciación de proyectos pedagógicos con enfoque productivo principalmente agropecuario y ambiental, con el fin de fomentar a las futuras generaciones, el desarrollo de emprendimientos productivos y actividades de conciencia ambiental, fortaleciendo en las instituciones educativas sus actividades de trabajo con enfoque campesino.	Numero	Incremento	0	8
2201067 Servicio de apoyo para el fortalecimiento de escuelas de padres	Escuelas de padres apoyadas	Gestionar, convocar e implementar la escuela de Padres para mejorar las pautas sociales de crianza y formación del ser como proyectos de vida familiar en el Municipio de Cajibío	Porcentaje	Incremento	0	100
2301062 Servicio de fomento para el acceso a la educación superior o terciaria	Estudiantes de sedes educativas oficiales beneficiados con el servicio de apoyo en tecnologías de la información y las comunicaciones para la educación	Gestion y cofinanciación para la adquisición y mantenimiento de instituciones y/o sedes educativas con apoyo en tecnologías de la información y comunicación tales como: Contenidos educativos digitales, zonas wifi, acceso universal social para zonas rurales , entre otros	Numero	Incremento	11	16
2202005 Servicio de apoyo en tecnologías de la información y las comunicaciones para la educación básica, primaria y secundaria	Beneficiarios de estrategias o programas de fomento para el acceso a la educación superior o terciaria	Estudiantes con incentivos financieros para acceder a la Educación Superior	Numero	Mantenimiento	20	20

Subprograma	3.1.2.2 2201-Infraestructura Educativa con Calidad y Pertinencia	Objetivo: Garantizar las condiciones de infraestructura educativa con calidad y pertinencia, para el adecuado acceso a los procesos formativos sin dificultades y riesgos para la salud, esperando como consecuencia, un mejoramiento del rendimiento académico de los estudiantes.
--------------------	---	---



📍 Calle 5ª No. 1-34/38 CAM
 📞 310 435 5192
 ✉ Código Postal 190501

www.cajibio-cauca.gov.co
 alcaldía@cajibio-cauca.gov.co
 secplaneacion@cajibio-cauca.gov.co

Código: F01-GDC
 Versión: 01
 Aprobación:
 30/04/2020



SECRETARIA DE PLANEACION E INFRAESTRUCTURA
“EL FUTURO ES EL CAMPO”



MUNICIPIO DE CAJIBÍO CAUCA
ALCALDIA MUNICIPAL
NIT: 891.500.864-5

Producto	Indicador de producto	Actividades	Unidad de medida	Tipo de indicador	Línea Base	Meta de cuatrenio
2201069 Infraestructura educativa dotada	Instituciones educativas dotadas	Dotación de elementos necesarios para la infraestructura educativa existente o construida como equipos de cómputo, instrumentos de laboratorio para física y química, mobiliario, entre otros.	Numero	Incremento	15	16
2201063 Estudios de preinversión	Estudios o diseños realizados	Estudios o diseños para la formulación de proyectos tanto para ser financiados con recursos del Municipio como de recursos por convocatorias regionales, nacionales e internacionales	Numero	Incremento	6	4
2201051 Infraestructura educativa construida	Infraestructura educativa construida	Espacios educativos nuevos tales como aulas escolares, restaurantes escolares, salas de sistemas, cerramientos y baterías sanitarias	Numero	Incremento	15	20
2201052 Infraestructura educativa mejorada	Infraestructura educativa mejorada	Espacios educativos mejorados tales como aulas escolares, restaurantes escolares, salas de sistemas y baterías sanitarias	Numero	Incremento	18	25

SECTOR	3.2 SALUD				
ODS	3 SALUD Y BIENESTAR				
PILAR PDET	3 SALUD RURAL				
EJE CERS	1 DEMOGRAFICO 3 SOCIAL				
PROGRAMA	3.2.1 ASEGURAMIENTO CON COBERTURA UNIVERSAL PARA CAJIBÍO				
Objetivo Programa	Garantizar la cobertura universal para Cajibío, de acuerdo a los medios administrativos, accesos de información y recursos financieros para llevar a cabo la prestación de servicio de salud a los Cajibianos.				
Indicador de Bienestar	Unidad de Medida	Línea Base	Meta Cuatrenio	Año Base	Fuente
Cobertura de afiliación al Sistema General de Seguridad Social	Porcentaje	96,5	96,5	2018	Ministerio de Salud y Protección Social



📍 Calle 5ª No. 1-34/38 CAM
☎ 310 435 5192
✉ Código Postal 190501

www.cajibio-cauca.gov.co
alcaldía@cajibio-cauca.gov.co
secplaneacion@cajibio-cauca.gov.co

Código: F01-GDC
Versión: 01
Aprobación:
30/04/2020



SECRETARIA DE PLANEACION E INFRAESTRUCTURA
“EL FUTURO ES EL CAMPO”



MUNICIPIO DE CAJIBÍO CAUCA
ALCALDIA MUNICIPAL
NIT: 891.500.864-5

Subprograma		3.2.1.1 Cobertura de Aseguramiento con modelo especial de Salud con enfoque rural			Objetivo: Garantizar la cobertura universal para Cajibío, de acuerdo a los medios administrativos, accesos de información y recursos financieros para llevar a cabo la prestación de servicio de salud a los Cajibianos, principalmente a la zona rural		
Producto	Indicador de producto	Actividades	Unidad de medida	Tipo de indicador	Línea Base	Meta de cuatrenio	
1906026 Servicio de apoyo para la dotación hospitalaria	Elementos de dotación hospitalaria adquiridos	Gestión y cofinanciación de proyectos que permita fortalecer el servicio hospitalario	Numero	Incremento	0	1	
1906030 Servicio de atención en salud a la población	Actos administrativos de cobertura de regimen subsidiado	Realización mensual de los actos administrativos con sin Situación de Fondos (SSF) la afectación de cada una de s fuentes de financiación (SGP, ADRES, COLJUEGOS Y DPTO).	Numero	Mantenimiento	12	12	

PROGRAMA	3.2.2 Salud Publica con Gestión Territorial				
Objetivo Programa	Desarrollar las gestiones de Salud Publica necesarias para mitigar los principales problemas de salud publica que tenga el Municipio de acuerdo a la vigilancia y control de enfermedades o emergencias sanitarias que se presenten en el Municipio				
Indicador de Bienestar	Unidad de Medida	Línea Base	Meta Cuatrienio	Año Base	Fuente
Tasa de embarazo en adolescente	numero de embarazos por cada 1000 adolescentes	18,27	17,77	2019	ASIS 2019 ALCALDIA DE CAJIBIO
Morbilidad materna	Relación	0	0	2018	ASIS 2018, ALCALDIA MUNICIPAL
Tasa de lesiones autoinfligidas intencionalmente (suicidios)	Relación	5,25	4,75	2018	ASIS 2018, ALCALDIA MUNICIPAL



📍 Calle 5ª No. 1-34/38 CAM
☎ 310 435 5192
✉ Código Postal 190501

www.cajibio-cauca.gov.co
alcaldía@cajibio-cauca.gov.co
secplaneacion@cajibio-cauca.gov.co

Código: F01-GDC
Versión: 01
Aprobación:
30/04/2020



SECRETARIA DE PLANEACION E INFRAESTRUCTURA
“EL FUTURO ES EL CAMPO”



MUNICIPIO DE CAJIBÍO CAUCA
ALCALDIA MUNICIPAL
NIT: 891.500.864-5

Cobertura de vacunación de niños menores de 2 años	Porcentaje	95	95	2018	ASIS 2018, ALCALDIA MUNICIPAL
Tasa de Morbilidad a causa de la hipertension pulmonar y patologías cardiorespiratorias asociadas	Relacion	19,05	17,05	2018	ASIS 2018, ALCALDIA MUNICIPAL
Tasa de mortalidad por desnutricion menores de 5 años	Relacion	0	0	2018	ASIS 2018, ALCALDIA MUNICIPAL
Tasa de mortalidad ajustada por edad del Municipio	Relacion	176,67	170	2018	ASIS 2018, ALCALDIA MUNICIPAL
tasa ajustada de mortalidad por Enfermedades crónicas de las vías respiratorias inferiores	Relacion	24,29	23,79	2018	ASIS 2018, ALCALDIA MUNICIPAL
Tasa de mortalidad ajustada Diabetes mellitus	Relacion	6,17	5,67	2018	ASIS 2018, ALCALDIA MUNICIPAL
Tasa de mortalidad infantil	Relacion	10,44	9,94	2018	ASIS 2018, ALCALDIA MUNICIPAL

Subprograma		3.2.2.1 1905 - Salud Sexual y Reproductiva			Objetivo: Garantizar las gestiones para disminuir los riesgos de enfermedades relacionadas a la salud sexual y reproductiva mediante acciones de prevención y atención oportuna a la población infantil, adolescente y juvenil.	
Producto	Indicador de producto	Actividades	Unidad de medida	Tipo de indicador	Linea Base	Meta de cuatrenio
1905021 Servicio de gestión del riesgo en temas de salud sexual y reproductiva	Campañas de Sensibilización de servicio de gestión del riesgo en temas de salud sexual y reproductiva	Campañas de sensibilizacion a las instituciones educativas de básica secundaria en temas de salud sexual y reproductiva en terminos de personal, material pedagógico, publicidad, entre otros	Numero	Incremento	2	3
1905021 Servicio de gestión del riesgo en	Servicio de gestión del riesgo en temas	Servicio de actividades de prevencion y atencion a la poblacion materna y las redes comunitarias	Numero	Incremento	4	4



📍 Calle 5ª No. 1-34/38 CAM
☎ 310 435 5192
✉ Código Postal 190501

www.cajibio-cauca.gov.co
alcaldía@cajibio-cauca.gov.co
secplaneacion@cajibio-cauca.gov.co

Código: F01-GDC
Versión: 01
Aprobación:
30/04/2020



SECRETARIA DE PLANEACION E INFRAESTRUCTURA
 “EL FUTURO ES EL CAMPO”



MUNICIPIO DE CAJIBÍO CAUCA
 ALCALDIA MUNICIPAL
 NIT: 891.500.864-5

temas de salud sexual y reproductiva	de salud sexual y reproductiva	conformadas desarrollando en prioridad los siguientes componentes: 1. servicio de información y canalización para partos hospitalarios humanizados 2. campañas de gestion del riesgo en temas de salud sexual 3. fortalecimiento de las redes comunitarias en temas de salud sexual y reproductiva 4 articulación con comisaria de familia y el programa de equidad de genero para estrategias pedagogicas para la educacion, informacion, orientación y el empoderamiento en equidad de genero y derechos sexuales en los pobladores en todos los ciclos vitales desde los contextos de vida diaria 5. implementación de jornadas comunitarias en salud sexual y reproductiva				
--------------------------------------	--------------------------------	---	--	--	--	--

Subprograma		3.2.2.2 1905 - Salud Mental			Objetivo: Garantizar las gestiones para disminuir los riesgos de enfermedades relacionadas a la salud mental mediante acciones de prevención y atención oportuna a la población adolescente y juvenil	
Producto	Indicador de producto	Actividades	Unidad de medida	Tipo de indicador	Linea Base	Meta de cuatrenio
1905022Servicio de gestión del riesgo en temas de trastornos mentales	Estrategias pedagogicas para la prevencion de lesiones autoinfringidas, suicidio y sustancias psicoactivas	Desarrollar estrategias pedagogicas de comunicación e informacion en prevencion de lesiones autoinfringidas, suicidio y consumo de SPA en el municipio de Cajibío, que comprendan Campañas, talleres , educacion e informacion(fisicos y/o virtuales según condicion de pandemia) de gestión del riesgo.	Numero	Incremento	4	4
1905022Servicio de gestión del riesgo en temas de trastornos mentales	Estrategia de comunicación, educación, orientación y demanda inducida en salud mental realizada	Promover estrategias de Información, educación y orientación que permitan espacios de dialogo dirigida a la población en todos los ciclos de vida, tendientes a generar estrategias de salud mental con estrategias que permitan el disfrute de la vida cotidiana estableciendo relaciones interpersonales basadas en el respeto, la solidaridad, la tolerancia y el ejercicio de los derechos humanos para el logro del bien común y el desarrollo humano y social; a través de diferentes	Numero	Incremento	4	4



📍 Calle 5ª No. 1-34/38 CAM
 📞 310 435 5192
 ✉ Código Postal 190501

www.cajibio-cauca.gov.co
 alcaldia@cajibio-cauca.gov.co
 secplaneacion@cajibio-cauca.gov.co

Código: F01-GDC
 Versión: 01
 Aprobación:
 30/04/2020



SECRETARIA DE PLANEACION E INFRAESTRUCTURA
“EL FUTURO ES EL CAMPO”



MUNICIPIO DE CAJIBÍO CAUCA
ALCALDIA MUNICIPAL
NIT: 891.500.864-5

	estaregias enmarcadas como mecanismo de escucha para entornos seguros libre de las diferentes formas de violencias, lesiones infringidas, consumo de sustancias psicoactivas y suicidio entre otras que permitan la mitigación del riesgo y la convivencia armónica.				
--	--	--	--	--	--

Subprograma		3.2.2.3 1905 – Enfermedades crónicas transmisibles		Objetivo: Garantizar las gestiones para disminuir los riesgos de enfermedades relacionadas a las enfermedades crónicas transmisibles mediante acciones de prevención y atención oportuna a la población cajibiana		
Producto	Indicador de producto	Actividades	Unidad de medida	Tipo de indicador	Linea Base	Meta de cuatrenio
1905027 Campañas de promoción de la salud y prevención de riesgos asociados a condiciones transmisibles implementadas	Servicio de vacunación para la población con prioridad a la primera infancia realizada	El servicio de vacunación buscaría desarrollar de manera integral mediante las siguientes actividades: 1. En apoyo con las redes comunitarias conformadas y fortalecidas dentro del municipio que permitan identificar la población no atendida con el fin de inducir procesos de inmunización y articulación de actores con el fin de garantizar su atención. 2. Implementar las jornadas de vacunación orientadas por en nivel nacional y departamental Todas las actividades se deben articular a estado epidemiológico de la pandemia generada por COVID-19. 3. Implementar estrategias con componentes pedagógicos que contengan educación, orientación que responda a las características de culturaes de los pobladores en el programa de vacunación continua, que desvirtua los mitos entorno la no vacunación de la población prioritaria. Todas las actividades se deben articular a estado epidemiológico de la pandemia generada por COVID-19	Numero	Incremento	4	4
1905027 Campañas de promoción de la salud y prevención de riesgos asociados a condiciones	Servicio de apoyo a la gestión en la atención de enfermedades respiratorias agudas	Implementar estrategias de información, educación y orientación a población en todos los ciclos de vida con el fin de generar mecanismos de prevención e identificación de signos de alarma para la salud ante patologías como ENFERMEDAD RESPIRATORIA	Numero	Incremento	4	4



📍 Calle 5ª No. 1-34/38 CAM
☎ 310 435 5192
✉ Código Postal 190501

www.cajibio-cauca.gov.co
alcaldia@cajibio-cauca.gov.co
secplaneacion@cajibio-cauca.gov.co

Código: F01-GDC
Versión: 01
Aprobación:
30/04/2020



SECRETARIA DE PLANEACION E INFRAESTRUCTURA
“EL FUTURO ES EL CAMPO”



MUNICIPIO DE CAJIBÍO CAUCA
ALCALDIA MUNICIPAL
NIT: 891.500.864-5

transmisibles implementadas	(IRA) y nuevo COVID-19 realizada	AGUDA y COVID19, así mismo con los grupos conformados establecer medidas de cualificación en temas y en eventos de interés de salud pública con el fin ser multiplicadores de la información dentro de sus comunidades y promover la canalización de pacientes. Por lo anterior es fundamental establecer visitas domiciliarias de atención en coordinación interinstitucional (EPS, Alcaldía, IPS) a la población en las que se realice seguimiento de casos en Infección Respiratoria Aguda y permita la Identificación de posibles casos de riesgo a positivos para el nuevo COVID-19 y demás condiciones de salud, teniendo en cuenta los protocolos, resoluciones y decretos del ministerio de salud y demás entes de salud.				
1905027 Campañas de promoción de la salud y prevención de riesgos asociados a condiciones transmisibles implementadas	Servicio de apoyo a la gestion en la atencion integral de enfermedades de primera infancia AIEPI Comunitario realizada	Promover las prácticas seguras de AIEPI COMUNITARIO en las familias del municipio de Cajibío con el fin de garantizar acciones de cuidado y prevención en enfermedades prevalentes de primera infancia. Todas las actividades se deben articular a estado epidemiológico de la pandemia generada por COVID-19	Numero	Incremento	4	4

Subprograma		3.2.2.4 1905 – Enfermedades crónicas no transmisibles			Objetivo: Garantizar las gestiones para disminuir los riesgos de enfermedades relacionadas a las enfermedades no crónicas transmisibles mediante acciones de prevención y atención oportuna a la población cajibiana	
Producto	Indicador de producto	Actividades	Unidad de medida	Tipo de indicador	Linea Base	Meta de cuatrenio
1905026 1905023 Campañas de promoción de la salud y prevención de riesgos asociados a condiciones no transmisibles implementadas	Servicio de apoyo a la gestion de hábitos y estilos de vida saludable realizadas	El servicio de promoción y desarrollo de hábitos y estilos de vida saludable, se busca desarrollar de manera integral mediante las siguientes actividades: 1. Promover hábitos y estilos de vida saludable en la población Cajibiana en todos los ciclos de vida, comorbilidad y vulnerabilidad mediante estaregias pedagógicas de comunicación. 2.Servicio de educación e información que permitan	Numero	Incremento	4	4



📍 Calle 5ª No. 1-34/38 CAM
☎ 310 435 5192
✉ Código Postal 190501

www.cajibio-cauca.gov.co
alcaldía@cajibio-cauca.gov.co
secplaneacion@cajibio-cauca.gov.co

Código: F01-GDC
Versión: 01
Aprobación:
30/04/2020



SECRETARIA DE PLANEACION E INFRAESTRUCTURA
 “EL FUTURO ES EL CAMPO”



MUNICIPIO DE CAJIBÍO CAUCA
 ALCALDIA MUNICIPAL
 NIT: 891.500.864-5

		<p>generar conciencia saludable con la promoción de hábitos de auto cuidado y cuidado mutuo, hábitos nutricionales saludables a partir del pancojer y desde los recursos de la (huerta) o región</p> <p>3.Práctica de actividad físicas dirigidas a grupos poblacionales específicos con intensidad y duración regulada, que atiendan a las dinámicas culturales de la región, estilos saludables a partir de condiciones de vida libre de humo de tabaco, consumo de sodio, identificainion de signos y sintomas de alarma ente pataologias como hipertension, diabetes, enfermedades caoariovasculares, noplasicas entre otras.</p> <p>Lo anterior según las orientaciones establecidas en el marco del Plan de Salud Pública de intervenciones y se desarrollen en entornos comunitario, educativo y familiar en el ámbito rural, urbano y disperso.</p>				
--	--	---	--	--	--	--

Subprograma		3.2.2.5 1905-Salud Nutricional			Objetivo: Garantizar las gestiones para disminuir los riesgos de enfermedades relacionadas a la salud nutricional mediante acciones de prevención y atención oportuna a la población cajibiana	
Producto	Indicador de producto	Actividades	Unidad de medida	Tipo de indicador	Linea Base	Meta de cuatrenio
1905028 Campañas de promoción de la salud y prevención de riesgos asociados a salud y nutrición	Servicio de apoyo a la gestion en salud nutricional realizadas	Promover estrategias de educación, información y comunicación para la salud frente a la alimentación adecuada en la población cajibiana en todos os ciclos de vida enfatizada en niños y niñas menores de 5 años, población de riesgo y vulnerabilidad, que permiten garantizar el derecho a la alimentación sana con equidad en las diferentes etapas del ciclo de vida, a través de estrategias enmarcadas en componentes como la seguridad alimentaria, el acceso a los alimentos, la inocuidad y calidad de alimentos pero sobre todo con promoción de prácticas que permitan la identificación de alteraciones en el estado nutricional y canalización de los mismos al servicio requerido con la articulada en los contextos educativos, de atención integral y comunitario.	Numero	Incremento	4	4



📍 Calle 5ª No. 1-34/38 CAM
 📞 310 435 5192
 ✉ Código Postal 190501

www.cajibio-cauca.gov.co
alcaldia@cajibio-cauca.gov.co
secplaneacion@cajibio-cauca.gov.co

Código: F01-GDC
 Versión: 01
 Aprobación:
 30/04/2020



SECRETARIA DE PLANEACION E INFRAESTRUCTURA
"EL FUTURO ES EL CAMPO"



MUNICIPIO DE CAJIBÍO CAUCA
ALCALDIA MUNICIPAL
NIT: 891.500.864-5

Subprograma		3.2.2.6 1903-Fortalecimiento a la Autoridad Sanitaria			Objetivo: Desarrollar las actividades administrativas y operativas en Salud Publica, para realizar los controles, vigilancia y monitoreo de las situaciones epidemiológicas y sanitarias que se presenten en el Municipio de Cajibío, para su prevención y/o mitigación.	
Producto	Indicador de producto	Actividades	Unidad de medida	Tipo de indicador	Linea Base	Meta de cuatrenio
"1903031 1903045" Servicio de información de vigilancia epidemiológica y actividades de la autoridad sanitaria	Fortalecimiento de la autoridad sanitaria dentro del municipio realizado	Garantizar la transversalidad regulación, conducción, gestión financiera, fiscalización del sistema general de seguridad social en salud, vigilancia epidemiológica, sanitaria y la movilización social	Numero	Incremento	4	4
1906030 Servicio de atención en salud a la población	Instrumentos de Auditoria cargados a la herramienta GAUDI y solicitados por los diferentes canales de la Superintendencia Nacional de Salud	Se cargaran al instrumento GAUDI los informes de auditoria anuales como proceso de inspección, vigilancia y control a las EPS que operan en el municipio Dentro del proceso de auditoria se incluirá la supervisión a las EPS que operan en el municipio sobre procesos relacionados con atención en salud bajo atributos de oportunidad, accesibilidad y continuidad, asignación de citas en consulta externa y medicina especializada, sistema de referencia y contrareferencia, entrega de medicamentos, mecanismos de atención al usuario, sistemas PQRS, fallos de tutela, estrategias de demanda inducida, intervenciones individuales y entrega de información	Numero	Incremento	4	4

Subprograma		3.2.2.7 1905-Gestión Diferencial de Poblaciones vulnerables			Objetivo: Garantizar las gestiones para disminuir los riesgos de enfermedades relacionadas a la salud ambiental mediante acciones de prevención y atención oportuna a la población Cajibiana	
Producto	Indicador de producto	Actividades	Unidad de medida	Tipo de indicador	Linea Base	Meta de cuatrenio
1905026 Servicio de gestión diferencial	Servicio de apoyo comunitario	Estrategias que permitan la información, sensibilización y equidad de las poblaciones	Numero	Incremento	4	4



📍 Calle 5ª No. 1-34/38 CAM
☎ 310 435 5192
✉ Código Postal 190501

www.cajibio-cauca.gov.co
alcaldía@cajibio-cauca.gov.co
secplaneacion@cajibio-cauca.gov.co

Código: F01-GDC
Versión: 01
Aprobación:
30/04/2020



SECRETARIA DE PLANEACION E INFRAESTRUCTURA
“EL FUTURO ES EL CAMPO”



MUNICIPIO DE CAJIBÍO CAUCA
ALCALDIA MUNICIPAL
NIT: 891.500.864-5

para poblaciones vulnerables	encaminadas a promover la garantía de derechos de las poblaciones vulnerables del municipio.	vulnerables del municipio Todas las actividades se deben articular a estado epidemiológico de la pandemia generada por COVID-19				
------------------------------	--	---	--	--	--	--

PROGRAMA	3.2.3 ACTUALIZACION Y SEGUIMIENTO SISBEN IV				
Objetivo Programa	Articular esfuerzos con el Gobierno Nacional mediante el Departamento Nacional de Planeación, la actualización y seguimiento de la metodología SISBEN IV en el Municipio de Cajibío				
Indicador de Bienestar	Unidad de Medida	Línea Base	Meta Cuatrienio	Año Base	Fuente
Actualización Metodología SISBEN IV	Porcentaje	0	2019	ALCALDIA DE CAJIBIO	100

Subprograma		3.2.3.1 3010 - Actualización y Seguimiento Sisben IV			Articular esfuerzos con el Gobierno Nacional mediante el Departamento Nacional de Planeación, la actualización y seguimiento de la metodología SISBEN IV en el Municipio de Cajibío	
Producto	Indicador de producto	Actividades	Unidad de medida	Tipo de indicador	Línea Base	Meta de cuatrienio
301015 Servicio de apoyo para la actualización de la metodología del Sistema de Identificación de Potenciales Beneficiarios de Programas Sociales – SISBEN	Servicio de apoyo para la actualización de la metodología del Sistema de Identificación de Potenciales Beneficiarios de Programas Sociales –SISBEN	Servicio de apoyo para la actualización de la metodología del Sistema de Identificación de Potenciales Beneficiarios de Programas Sociales - SISBEN en articulación con el Departamento Nacional de Planeación, posteriormente el proceso de depuración de bases de datos para su seguimiento y reporte de novedades.	Porcentaje	Incremento	20	100

SECTOR	3.3 DEPORTE
ODS	3 SALUD Y BIENESTAR
PILAR PDET	4 EDUCACION RURAL Y PRIMERA INFANCIA



📍 Calle 5ª No. 1-34/38 CAM
☎ 310 435 5192
✉ Código Postal 190501

www.cajibio-cauca.gov.co
alcaldía@cajibio-cauca.gov.co
secplaneacion@cajibio-cauca.gov.co

Código: F01-GDC
Versión: 01
Aprobación:
30/04/2020



SECRETARIA DE PLANEACION E INFRAESTRUCTURA
“EL FUTURO ES EL CAMPO”



MUNICIPIO DE CAJIBÍO CAUCA
ALCALDIA MUNICIPAL
NIT: 891.500.864-5

EJE CERS	1 DEMOGRAFICO 3 SOCIAL				
PROGRAMA	3.3.1 EL FUTURO ES EL CAMPO CON DEPORTE Y RECREACIÓN				
Objetivo Programa	Propiciar entre instituciones educativas y comunidad en general, el desarrollo de actividades deportivas, como un mecanismo de convivencia, salud y educación para la población vulnerable principalmente infancia, adolescencia, juventud y adulto mayor.				
Indicador de Bienestar	Unidad de Medida	Línea Base	Meta Cuatrienio	Año Base	Fuente
Inversión - Deporte y recreación	millones de pesos	632	640	2019	FUT
Escenarios deportivos en buen estado	Porcentaje	3	6	2020	ALCALDIA DE CAJIBIO

Subprograma		3.3.1.1 4301-Estrategias para el fomento y práctica deportiva en Cajibío			Objetivo: Mecanismo de interacción comunitaria mediante la práctica deportiva y recreativa, fomentando ambiente de paz con bienestar social entre las comunidades mediante el deporte.	
Producto	Indicador de producto	Actividades	Unidad de medida	Tipo de indicador	Línea Base	Meta de cuatrienio
4301007 Servicio de Escuelas Deportivas	Niños, niñas, adolescentes y jóvenes inscritos en Escuelas Deportivas	Poblacion infantil, adolescente y juvenil que acceden a una Escuela de Formación Deportiva de manera permanente con apoyo de monitores deportivos	Numero	Mantenimiento	900	900
4301007 Servicio de Escuelas Deportivas	Escuelas y /o Clubes deportivos implementadas	Conformar Escuelas y/o Clubes deportivos con la constitucion legal competente	Numero	Incremento	19	11
4301035 Servicio de educación informal en recreación	Personas capacitadas	Incentivar la población interesada en tener procesos de formación para ser gestores deportivos y recreativos generando procesos de actividad fisica en su vereda	Numero	Incremento	0	25
4301001 Servicio de apoyo a la actividad física, la	Personas beneficiadas	Convocar, organizar y cofinanciar actividades deportivas y recreativas para la poblacion de primera infancia, infancia, adolescente, juvenil, adulta y adulta	Numero	Incremento	2100	1875



📍 Calle 5ª No. 1-34/38 CAM
☎ 310 435 5192
✉ Código Postal 190501

www.cajibio-cauca.gov.co
alcaldía@cajibio-cauca.gov.co
secplaneacion@cajibio-cauca.gov.co

Código: F01-GDC
Versión: 01
Aprobación:
30/04/2020



SECRETARIA DE PLANEACION E INFRAESTRUCTURA
“EL FUTURO ES EL CAMPO”



MUNICIPIO DE CAJIBÍO CAUCA
ALCALDIA MUNICIPAL
NIT: 891.500.864-5

recreación y el deporte		mayor de acuerdo a la oferta local, departamental y nacional				
4301002 Servicio de apoyo a la actividad física, la recreación y el deporte	Estímulos entregados	Apoyo financiero para deportistas cajibianos de alta competencia que representan al Municipio en diferentes disciplinas deportivas	Numero	Incremento	0	10
4301003 Servicio de apoyo a la actividad física, la recreación y el deporte	Artículos deportivos entregados	Escuelas deportivas, veredas, las juntas de acción comunal u organizaciones legalmente conformadas que requieren apoyo en artículos deportivos para el desarrollo de la actividad física tanto en términos formativos como recreativos	Numero	Incremento	19	30
4301032 Servicio de organización de eventos deportivos comunitarios	Eventos deportivos comunitarios realizados	Conjunto de Eventos deportivos comunitarios anuales con organización insitucional del Municipio	Numero	Incremento	3	3
4301037 Servicio de promoción de la actividad física, la recreación y el deporte	Instituciones educativas vinculadas al programa Supérate-Intercolegiados	Acompañamiento de la Administración Municipal en Instituciones educativas vinculadas al programa Supérate-Intercolegiados mediante apoyo logístico y recurso humano competente	Numero	Incremento	2	12

Subprograma		3.3.1.2 4301- Infraestructura Deportiva		Objetivo: Apoyar en el mejoramiento de las condiciones de infraestructura deportiva, para disminuir riesgos en la salud, así como el incentivo a realizar deporte y recreación en espacios cómodos que motiven la integración y la convivencia comunitaria.		
Producto	Indicador de producto	Actividades	Unidad de medida	Tipo de indicador	Linea Base	Meta de cuatrenio



📍 Calle 5ª No. 1-34/38 CAM
☎ 310 435 5192
✉ Código Postal 190501

www.cajibio-cauca.gov.co
alcaldía@cajibio-cauca.gov.co
secplaneacion@cajibio-cauca.gov.co

Código: F01-GDC
Versión: 01
Aprobación:
30/04/2020



SECRETARIA DE PLANEACION E INFRAESTRUCTURA
“EL FUTURO ES EL CAMPO”



MUNICIPIO DE CAJIBÍO CAUCA
ALCALDIA MUNICIPAL
NIT: 891.500.864-5

4301026 4301027 4301028 4301029 4301019 4301022 4301023 Escenarios deportivos construidos, mejorados, adecuados y/o mantenidos de infraestructura educativa y de uso público	Escenarios deportivos construidos, mejorados, adecuados y/o mantenidos de infraestructura educativa y de uso público	Cofinanciación y ejecución de escenarios deportivos construidos, mejorados, adecuados y/o mantenidas en Instituciones educativas y de uso publico	Numero	Incremento	21	21
4301031 Estudios y diseños de infraestructura recreo-deportiva	Estudios y diseños de infraestructura recreo-deportiva realizados	Estudios y diseños de infraestructura recreo-deportiva realizados	Numero	Incremento	2	4

SECTOR	3.4 CULTURA				
ODS	3 SALUD Y BIENESTAR 4 EDUCACION DE CALIDAD				
PILAR PDET	4 EDUCACION RURAL Y PRIMERA INFANCIA				
EJE CERS	1 DEMOGRAFICO 3 SOCIAL				
PROGRAMA	3.4.1 CAJIBÍO CON PERTINENCIA CULTURAL				
Objetivo Programa	Establecer las gestiones necesarias para fomentar y preservar la imagen del Municipio de Cajibío como el Rincon Musical de Colombia, a través de condiciones de formación, divulgación y emprendimiento entorno a la Cultura.				
Indicador de Bienestar	Unidad de Medida	Línea Base	Meta Cuatrienio	Año Base	Fuente
Inversión - Cultura	millones de pesos	452	500	2019	FUT



📍 Calle 5ª No. 1-34/38 CAM
☎ 310 435 5192
✉ Código Postal 190501

www.cajibio-cauca.gov.co
alcaldia@cajibio-cauca.gov.co
secplaneacion@cajibio-cauca.gov.co

Código: F01-GDC
Versión: 01
Aprobación:
30/04/2020



SECRETARIA DE PLANEACION E INFRAESTRUCTURA
“EL FUTURO ES EL CAMPO”



MUNICIPIO DE CAJIBÍO CAUCA
ALCALDIA MUNICIPAL
NIT: 891.500.864-5

Subprograma		3.4.1.1 Cajibío con Pertinencia Cultural		Objetivo: Establecer las gestiones necesarias para fomentar y preservar la imagen del Municipio de Cajibío como el Rincon Musical de Colombia, a través de condiciones de formación, divulgación y emprendimiento entorno a la Cultura.		
Producto	Indicador de producto	Actividades	Unidad de medida	Tipo de indicador	Linea Base	Meta de cuatrenio
3301098 3301065 Servicio de acceso a materiales de lectura	Estrategia de servicio de apoyo en asuntos de gestión de bibliotecas públicas y lectura.	Fortalecer la biblioteca pública y espacios no convencionales, con materiales de lectura y apoyo de bibliotecarios para promover la participación en población como primera infancia, infancia, adolescencia y juventud.	Numero	Incremento	1	3
3301087 Servicio de educación informal en áreas artísticas y culturales	Estrategia integral para la formación cultural y artística de grupos culturales	La Estrategia Integral de formación cultural y artística contaría con la siguiente ruta de actividades: 1. Fortalecer los programas de formación cultural y artística (música, danza, otros) existentes en el Municipio de Cajibío, tales como Banda Sinfonica juvenil, Bandas Rtmicas, Chirirmias, Grupos de cuerdas y Grupos autóctonos. 2.Fortalecer grupos culturales para el desarrollo de procesos de formacion cultural teniendo en cuenta las siguientes alternativas: *Dotación de instrumentos musicales con su material didáctico *Mantenimiento de instrumentos musicales de grupos culturales	Numero	Incremento	4	4
3301053 Servicio de promoción de actividades culturales	Eventos de promoción de actividades culturales realizados	Gestion y cofinanciación para el desarrollo logistico del evento cultural Efrain Orozco y otro eventos que la comunidad requiera apoyo del Municipio	Numero	Mantenimiento	4	6

Subprograma		3.4.1.2 Infraestructura Cultural		Objetivo: Apoyar en el mejoramiento de las condiciones de infraestructura cultural, como incentivo a realizar procesos formativos culturales y artísticos en espacios que permitan la expresión, la creatividad y la identidad cultural en el Cajibiano.		
Producto	Indicador de producto	Actividades	Unidad de medida	Tipo de indicador	Linea Base	Meta de cuatrenio



📍 Calle 5ª No. 1-34/38 CAM
☎ 310 435 5192
✉ Código Postal 190501

www.cajibio-cauca.gov.co
alcaldía@cajibio-cauca.gov.co
secplaneacion@cajibio-cauca.gov.co

Código: F01-GDC
Versión: 01
Aprobación:
30/04/2020



SECRETARIA DE PLANEACION E INFRAESTRUCTURA
“EL FUTURO ES EL CAMPO”



MUNICIPIO DE CAJIBÍO CAUCA
ALCALDIA MUNICIPAL
NIT: 891.500.864-5

3301088 3301090 Biblioteca Bibliotecas construidas, mejoradas adecuadas	o o	Biblioteca Bibliotecas construidas, mejoradas adecuadas	o o	Biblioteca o Bibliotecas construidas, mejoradas o adecuadas	Numero	Mantenimiento	1	1
3301088 3301090 Centros culturales construidos, mejorados adecuados	y/o	Centros culturales construidos y/o mejorados		Centros culturales construidos y/o mejorados	Numero	Incremento	3	8
3301094 Estudios y diseños de infraestructura cultural		Estudios y diseños elaborados		Estudios y diseños elaborados	Numero	Incremento	0	2

SECTOR	3.5 VIVIENDA				
ODS	3 SALUD Y BIENESTAR 10 REDUCCION DE LAS DESIGUALDADES				
PILAR PDET	5. VIVIENDA RURAL, AGUA POTABLE Y SANEAMIENTO BÁSICO RURAL				
EJE CERS	1 DEMOGRAFICO 3 SOCIAL				
PROGRAMA	3.5.1 VIVIENDA DIGNA CON EQUIDAD				
Objetivo Programa	Contribuir al mejoramiento de las condiciones de habitabilidad digna para la población vulnerable del Municipio de Cajibío				
Indicador de Bienestar	Unidad de Medida	Línea Base	Meta Cuatrienio	Año Base	Fuente
Material inadecuado de paredes exteriores - total (%)	porcentaje	3,3	3	2018	DANE



📍 Calle 5ª No. 1-34/38 CAM
☎ 310 435 5192
✉ Código Postal 190501

www.cajibio-cauca.gov.co
alcaldía@cajibio-cauca.gov.co
secplaneacion@cajibio-cauca.gov.co

Código: F01-GDC
Versión: 01
Aprobación:
30/04/2020



SECRETARIA DE PLANEACION E INFRAESTRUCTURA
"EL FUTURO ES EL CAMPO"



MUNICIPIO DE CAJIBÍO CAUCA
ALCALDIA MUNICIPAL
NIT: 891.500.864-5

Material inadecuado de pisos - total (%)	porcentaje	43,6	39	2018	DANE
--	------------	------	----	------	------

Subprograma		3.5.1.1 4001 - Vivienda digna con equidad		Contribuir al mejoramiento de las condiciones de habitabilidad digna para la población vulnerable del Municipio de Cajibío		
Producto	Indicador de producto	Actividades	Unidad de medida	Tipo de indicador	Linea Base	Meta de cuatrenio
4001018 Viviendas de Interés Prioritario mejoradas	Viviendas de Interés Prioritario mejoradas	Mejoramiento de Pisos, techos y/o cocinas en viviendas de familias vulnerables	Numero	Incremento	0	80
4001034 4001032 4001030 Servicio de apoyo técnico y/o financiero para la gestion de proyectos de vivienda en sitio propio	Servicio de apoyo técnico y/o financiero para la gestion de proyectos de vivienda en sitio propio	Servicio de apoyo técnico y/o financiero para la gestion de proyectos mediante convocatorias a nivel nacional y de cooperacion internacional, que involucren el mejoramiento, adecuación y/o construccion de vivienda	Numero	Incremento	1	1

SECTOR	3.6 SERVICIOS PUBLICOS DOMICILIARIOS
ODS	3 SALUD Y BIENESTAR 10 REDUCCION DE LAS DESIGUALDADES 6 AGUA LIMPIA Y SANEAMIENTO 7 ENERGIA ASEQUIBLE Y NO CONTAMINANTE
PILAR PDET	5. VIVIENDA RURAL, AGUA POTABLE Y SANEAMIENTO BÁSICO RURAL
EJE CERS	1 DEMOGRAFICO 2 ECONOMICO 3 SOCIAL
PROGRAMA	3.6.1 SERVICIOS PÚBLICOS DOMICILIARIOS
Objetivo Programa	Propender por dar cobertura y calidad de servicios públicos domiciliarios principalmente en la zona rural, buscando garantizar agua y energía, en condiciones digna de calidad de vida



📍 Calle 5ª No. 1-34/38 CAM
☎ 310 435 5192
✉ Código Postal 190501

www.cajibio-cauca.gov.co
alcaldia@cajibio-cauca.gov.co
secplaneacion@cajibio-cauca.gov.co

Código: F01-GDC
Versión: 01
Aprobación:
30/04/2020



SECRETARIA DE PLANEACION E INFRAESTRUCTURA
"EL FUTURO ES EL CAMPO"



MUNICIPIO DE CAJIBÍO CAUCA
ALCALDIA MUNICIPAL
NIT: 891.500.864-5

Indicador de Bienestar	Unidad de Medida	Línea Base	Meta Cuatrienio	Año Base	Fuente
Cobertura de acueducto	Porcentaje	34,36	36	2018	DANE
Cobertura de alcantarillado	Porcentaje	8,04	10	2018	DANE
Cobertura de Aseo	Porcentaje	7,13	9	2018	DANE

Subprograma		3.6.1.1 4003-Acueducto con Equidad			Objetivo: "Gestionar las acciones y proyectos para incrementar la cobertura de acueducto en la zona rural, como factor clave en el mejoramiento de la calidad de vida y productividad del Cajibiano"	
Producto	Indicador de producto	Actividades	Unidad de medida	Tipo de indicador	Línea Base	Meta de cuatrienio
4003009 Servicio de Acueducto	Avance de Apoyo de subsidio a Usuarios conectados a la red de servicio de acueducto	Cumplimiento de Pago de subsidios	Numero	Mantenimiento	100	100
4003015 4003016 4003017 Acueductos y/o sistema de abastecimiento de agua construidos, ampliados, mantenidos y/o optimizados	Acueductos y/o sistema de abastecimiento de agua construidos, ampliados, mantenidos y/o optimizados	Acueductos construidos, ampliados y/o optimizados de acuerdo a los estudios y diseños para proyectos de baja, mediana y alta complejidad que permitan mejorar la cobertura de este servicio	Numero	Incremento	21	24
4003042 Estudios de pre inversión e inversión	Estudios de pre inversión e inversión realizados	Consultorías de estudios y diseños de factibilidad para la construcción, ampliación u optimización de acueductos con prioridad en zona rural dispersa	Numero	Incremento	2	2

Subprograma	3.6.1.2 4003-Alcantarillado con Equidad	Objetivo: Gestionar las acciones y proyectos para incrementar la cobertura de alcantarillado, como factor clave en el
-------------	---	---



📍 Calle 5ª No. 1-34/38 CAM
☎ 310 435 5192
✉ Código Postal 190501

www.cajibio-cauca.gov.co
alcaldía@cajibio-cauca.gov.co
secplaneacion@cajibio-cauca.gov.co

Código: F01-GDC
Versión: 01
Aprobación:
30/04/2020



SECRETARIA DE PLANEACION E INFRAESTRUCTURA
“EL FUTURO ES EL CAMPO”



MUNICIPIO DE CAJIBÍO CAUCA
ALCALDIA MUNICIPAL
NIT: 891.500.864-5

				mejoramiento de la calidad de vida y el entorno ambiental del Cajibiano		
Producto	Indicador de producto	Actividades	Unidad de medida	Tipo de indicador	Línea Base	Meta de cuatrenio
4003014 Servicio de Alcantarillado	Avance de Apoyo de subsidio a Usuarios conectados a la red de servicio de alcantarillado	Cumplimiento de Pago de subsidios	Numero	Mantenimiento	100	100
4003018 4003019 4003020 Alcantarillados construidos, ampliados y/o optimizados	Alcantarillados construidos, ampliados y/o optimizados	Alcantarillados construidos, ampliados y/o optimizados de acuerdo a los estudios y diseños para proyectos de baja, mediana y alta complejidad que permitan mejorar la cobertura de este servicio.	Numero	Incremento	4	4
4003044 Unidades sanitarias con saneamiento básico construidas y/o mejoradas	Unidades sanitarias con saneamiento básico construidas y/o mejoradas	Unidades sanitarias con saneamiento básico construidas y/o mejoradas, de manera individual de acuerdo a las condiciones de evacuación de excretas en la zona, teniendo como prioridad la zona rural dispersa.	Numero	Incremento	0	80
4003042 Estudios de pre inversión e inversión	Estudios de pre inversión e inversión realizados	Consultorías de estudios y diseños de factibilidad para la construcción, ampliación u optimización de alcantarillados	Numero	Incremento	3	1

Subprograma		3.6.1.3 Aseo y Manejo social de los residuos sólidos con Conciencia Ambiental		Objetivo: Gestionar las acciones y proyectos para incrementar la cobertura de aseo, como factor clave en el mejoramiento de la calidad de vida y el entorno ambiental del Cajibiano		
Producto	Indicador de producto	Actividades	Unidad de medida	Tipo de indicador	Línea Base	Meta de cuatrenio
4003010 Servicio de Aseo	Avance de Apoyo de subsidio a Usuarios conectados a la red de servicio de aseo	Cumplimiento de Pago de subsidios	Numero	Mantenimiento	100	100
4003022 Servicios de implementación del	Plan de Gestión Integral de Residuos	Desarrollo de las actividades que comprende la implementación y avance del Plan de Gestión Integral	Numero	Incremento	4	4



📍 Calle 5ª No. 1-34/38 CAM
☎ 310 435 5192
✉ Código Postal 190501

www.cajibio-cauca.gov.co
alcaldía@cajibio-cauca.gov.co
secplaneacion@cajibio-cauca.gov.co

Código: F01-GDC
Versión: 01
Aprobación:
30/04/2020



SECRETARIA DE PLANEACION E INFRAESTRUCTURA
“EL FUTURO ES EL CAMPO”



MUNICIPIO DE CAJIBÍO CAUCA
ALCALDIA MUNICIPAL
NIT: 891.500.864-5

Plan de Gestión Integral de Residuos Sólidos PGIRS	Sólidos implementado	de Residuos Sólidos en el Municipio de Cajibío (actividades de reciclaje, permiso de vertimientos – relleno sanitario, otros)			
--	----------------------	---	--	--	--

PROGRAMA	3.6.2 OTROS SERVICIOS PUBLICOS DOMICILIARIOS				
Objetivo Programa	Gestionar y articular esfuerzos institucionales para mejorar la cobertura del servicio de energía para el mejoramiento de la productividad, con ambientes seguros y propiciando una dinámica económica eficiente a las necesidades de los Cajibianos.				
Indicador de Bienestar	Unidad de Medida	Línea Base	Meta Cuatrienio	Año Base	Fuente
Cobertura de energía	Porcentaje	88,84	90	2018	DANE

Subprograma		3.6.2.1 Estrategias para la generación de energía			Objetivo: Gestionar y articular esfuerzos institucionales para mejorar la cobertura del servicio de energía para el mejoramiento de la productividad, con ambientes seguros y propiciando una dinámica económica eficiente a las necesidades de los Cajibianos	
Producto	Indicador de producto	Actividades	Unidad de medida	Tipo de indicador	Línea Base	Meta de cuatrienio
2102033 Estudios de pre inversión	Estudios de pre inversión realizados	Consultorías de estudios y diseños de factibilidad para la construcción, ampliación u optimización de energía eléctrica y/o alternativa y/o la factibilidad de estudios para la concesión de alumbrado público a la empresa privada	Numero	Incremento	1	2
2102036 2102038 2102044 2102045 2102046 Servicio de apoyo para la gestión y realización de proyectos de energía eléctrica y energía alternativa	Proyectos de energía eléctrica y energía alternativa gestionados y realizados	Gestión de proyectos con su respectiva cofinanciación para la cobertura de energía eléctrica y en casos de zona rural dispersa, gestión de proyectos de energía alternativa	Numero	Incremento	1	1



📍 Calle 5ª No. 1-34/38 CAM
☎ 310 435 5192
✉ Código Postal 190501

www.cajibio-cauca.gov.co
alcaldía@cajibio-cauca.gov.co
secplaneacion@cajibio-cauca.gov.co

Código: F01-GDC
Versión: 01
Aprobación:
30/04/2020



SECRETARIA DE PLANEACION E INFRAESTRUCTURA
 “EL FUTURO ES EL CAMPO”



MUNICIPIO DE CAJIBÍO CAUCA
 ALCALDIA MUNICIPAL
 NIT: 891.500.864-5

2102010 2102011 2102012 2102013 Redes de alumbrado público ampliadas, mantenimiento y/o mejoradas y/o construidas	Redes de alumbrado público ampliadas, mantenimiento, mejoradas y/o construidas	Acciones para la ampliación, mantenimiento, mejoramiento y/o construcción de alumbrado público en centros poblados veredales y corregimentales de Cajibío	Numero	Mantenimiento	3	4
---	--	---	--------	---------------	---	---

SECTOR	3.7 GRUPOS VULNERABLES				
ODS	3 SALUD Y BIENESTAR 10 REDUCCION DE LAS DESIGUALDADES 5 IGUALDA DE GENERO 1 FIN DE LA POBREZA				
PILAR PDET	8 RECONCILIACION, CONVIVENCIA Y PAZ				
EJE CERS	1 DEMOGRAFICO 2 ECONOMICO 3 SOCIAL				
PROGRAMA	3.7.1 MUJER CAJIBIANA CON EQUIDAD				
Objetivo Programa	Garantizar el restablecimiento de los derechos de las Cajibianas, basado en la capacidad de poder emprender, liderar y participar en la dinámica socioeconómica del Municipio en un ambiente de Paz y Convivencia				
Indicador de Bienestar	Unidad de Medida	Línea Base	Meta Cuatrienio	Año Base	Fuente
Politica publica de la mujer	Porcentaje	10	2019	ALCALDIA DE CAJIBIO	30
Tasa de violencia interpersonal de género cuando la víctima está entre los 18 y 28 años	número de personas con violencia de género por cada 1000 habitantes	115,47	2018	MEDICINA LEGAL	110



📍 Calle 5ª No. 1-34/38 CAM
 📞 310 435 5192
 ✉ Código Postal 190501

www.cajibio-cauca.gov.co
alcaldia@cajibio-cauca.gov.co
secplaneacion@cajibio-cauca.gov.co

Código: F01-GDC
 Versión: 01
 Aprobación:
 30/04/2020



SECRETARIA DE PLANEACION E INFRAESTRUCTURA
“EL FUTURO ES EL CAMPO”



MUNICIPIO DE CAJIBÍO CAUCA
ALCALDIA MUNICIPAL
NIT: 891.500.864-5

Subprograma		3.7.1.1 3603 - Cajibiana Rural con Equidad			Objetivo: Fomentar en la Mujer Cajibiana, su participación fundamental en el Desarrollo Rural de Cajibío, mediante la educación, el emprendimiento y la productividad sostenible	
Producto	Indicador de producto	Actividades	Unidad de medida	Tipo de indicador	Linea Base	Meta de cuatrenio
3603016 Servicio de formación informal para el emprendimiento rural	Unidades Productivas Rurales creadas	Acompañamiento a la Mujer Cajibiana en la formulación, gestión y ejecución de proyectos dirigidos a la producción con enfoque agropecuario, comercial	Numero	Incremento	10	20
3603017 Servicio de formación informal para el emprendimiento rural	Personas del sector rural capacitadas	Capitaciones y cursos para la mujer para la formación en diferentes actividades productivas agropecuarias, artesanales, culturales, turísticas y otros campos de la producción que propendan por el emprendimiento con enfoque de género y por ende, la generación de ingresos para su hogar	numero	Incremento	320	400
1702011 Servicio de asesoría para la conformación y/o fortalecimiento de la asociatividad	Asociaciones de mujeres conformadas y/o fortalecidas	Apoyo institucional y financiero a la asociaciones de mujeres en los componentes administrativos y operativos para su fortalecimiento institucional	numero	Incremento	6	12

Subprograma		3.7.1.2 3604-Cajibiana líder, participativa y libre de violencia			Objetivo: Garantizar a la Mujer Cajibiana, las condiciones necesarias para tener un ambiente en Paz y Convivencia, libre de violencia y con las competencias para ser líder comunitaria y participativa en las decisiones sociales del Municipio	
Producto	Indicador de producto	Actividades	Unidad de medida	Tipo de indicador	Linea Base	Meta de cuatrenio
3604022 Servicio de asistencia técnica para la equidad de Género	Programa de asistencia técnica y orientación a la Mujer Cajibiana	Atencion a la Comunidad femenina Cajibiana con prioridad a la poblacion vulnerable, en diferentes componentes de desarrollo comunitario, justicia, financiero, psicosocial e institucional que le permita garantizar sus derechos como Mujer	numero	Mantenimiento	1	1
3604026 Servicio de divulgación para la aplicación del enfoque de género	Campañas de sensibilización para la Mujer para su reconocimiento de	Campañas de sensibilización para la Mujer libre de violencia realizadas mediante personal, material pedagógico, publicidad, entre otros instrumentos para incentivar a la denuncia por violencia física y	numero	incremento	4	4



📍 Calle 5ª No. 1-34/38 CAM
☎ 310 435 5192
✉ Código Postal 190501

www.cajibio-cauca.gov.co
alcaldía@cajibio-cauca.gov.co
secplaneacion@cajibio-cauca.gov.co

Código: F01-GDC
Versión: 01
Aprobación:
30/04/2020





	su participación, liderazgo y libre de violencia realizadas	psicosocial contra la mujer, así como la prevención de este tipo de acciones				
--	---	--	--	--	--	--

PROGRAMA	3.7.2 PRIMERA INFANCIA, INFANCIA Y ADOLESCENCIA DE CAJIBÍO				
Objetivo Programa	.Garantizar los derechos y deberes de la población de primera infancia, infancia y adolescencia en un ambiente educativo, cultural, deportivo, saludable y libre de violencia con un entorno familiar propicio para su crecimiento y desarrollo social.				
Indicador de Bienestar	Unidad de Medida	Línea Base	Meta Cuatrienio	Año Base	Fuente
Política Publica de Primera Infancia adoptada e implementada	Porcentaje	5	40	2019	ALCALDIA DE CAJIBIO
Porcentaje de poblacion en Trabajo infantil	Porcentaje	1,4	1	2018	DANE
Porcentaje de los niños, niñas y adolescentes en el Conflicto Armado	porcentaje	39,78	35	2018	UARIV

Subprograma		3.7.2.1 4102 -Atención Integral para la Primera Infancia, Infancia y Adolescencia de Cajibío		Objetivo: Prestar la Atención Integral para la Primera Infancia, Infancia y Adolescencia de Cajibío, en articulación con el ICBF y en cumplimiento a las estrategias de la ley 1804 de 2016, buscando el acompañamiento y asistencia en su ciclo de vida		
Producto	Indicador de producto	Actividades	Unidad de medida	Tipo de indicador	Línea Base	Meta de cuatrienio
410201 410238 Servicio de atención integral a la primera infancia	Estrategias de Niños y niñas atendidos en Servicio integrales de acuerdo a la ley 1804 de 2016 Ruta integral de infancia	Implementación de estrategias que permitan dar cumplimiento a las directrices de competencia municipal concernientes a la ley 1804 de 2016 en articulación con los operadores de apoyo del Instituto Colombiano de Bienestar Familiar y las Instituciones Educativas: cobertura de vacunación, educación inicial de calidad; fortalecimiento del talento humano en infancia, valoración y seguimiento nutricional, formación a familias en cuidado y crianza, acceso a contenidos culturales especializados para la primera infancia e infancia.	Numero	Incremento	2	4



SECRETARIA DE PLANEACION E INFRAESTRUCTURA
“EL FUTURO ES EL CAMPO”



MUNICIPIO DE CAJIBÍO CAUCA
ALCALDIA MUNICIPAL
NIT: 891.500.864-5

410201 410238 Seguimiento de la información	Informes técnicos de seguimiento de la Política Pública de Primera Infancia, Infancia y Adolescencia	Actualización del informe de infancia y adolescencia para el cumplimiento de las rendiciones de cuentas públicas ante las entidades y comites de control competentes y el seguimiento de las acciones de la Ley 1804 de 2016	Numero	Mantenimiento	1	1
4102004 4102005 4102006 4102008 Edificaciones para la atención integral a la primera infancia construidas, adecuadas, dotadas, ampliadas	Edificaciones para la atención integral a la primera infancia adecuadas y dotadas	Gestion para la cofinanciación y ejecución de acciones en edificación especializada en Primera Infancia rales como: Construcción, Dotación de Centros de Desarrollo Integral en el Municipio de Cajibío	Numero	Incremento	2	2
Subprograma		3.7.2.2 4102 - Estrategias para la prevención de violencia contra la primera infancia, infancia y adolescencia.	Objetivo: Prevenir y proteger a la población de primera infancia, infancia y adolescencia ante hechos de violencia física o psicológica en su entorno familiar, escolar y social			
Producto	Indicador de producto	Actividades	Unidad de medida	Tipo de indicador	Linea Base	Meta de cuatrenio
4102022 Servicio de promoción y prevención de los derechos de los niños, niñas y adolescentes	Eventos de participación y promoción de la población infantil sobre el reconocimiento y cumplimiento de sus derechos realizados	Estrategias de actividades que permitan el reconocimiento y la participación de los niños, niñas y adolescentes para la prevención y atención de sus derechos tales como eventos, mesas de participación y campañas de prevención contra el trabajo infantil, maltrato infantil, el abuso sexual en adolescente, suicidio, drogación y delincuencia	Numero	Incremento	4	4

PROGRAMA	3.7.3 ATENCIÓN Y REPARACIÓN INTEGRAL PARA LAS VICTIMAS CAJIBIANA
Objetivo Programa	Cumplir con las competencias municipales para la atención y reparación integral a las víctimas, buscando establecer acciones de protección, atención y acompañamiento en los procesos productivos, psicosociales y culturales dentro del Municipio de Cajibío.



📍 Calle 5ª No. 1-34/38 CAM
☎ 310 435 5192
✉ Código Postal 190501

www.cajibio-cauca.gov.co
alcaldía@cajibio-cauca.gov.co
secplaneacion@cajibio-cauca.gov.co

Código: F01-GDC
Versión: 01
Aprobación:
30/04/2020



SECRETARIA DE PLANEACION E INFRAESTRUCTURA
“EL FUTURO ES EL CAMPO”



MUNICIPIO DE CAJIBÍO CAUCA
ALCALDIA MUNICIPAL
NIT: 891.500.864-5

Indicador de Bienestar	Unidad de Medida	Línea Base	Meta Cuatrienio	Año Base	Fuente
Avance en el Plan de Accion Territorial de Cajibio	Porcentaje	15	30	2019	ALCALDIA DE CAJIBIO
Ejecución de los recursos de libre inversión y destinación del Municipio dirigido a la población víctima	Porcentaje	0	10	2019	ALCALDIA DE CAJIBIO

Subprograma		3.7.3.1 4101-Acompañamiento, Seguimiento social y Reparación Integral para la población víctima Cajibiana			Objetivo: Dar Acompañamiento, Seguimiento social y Reparación Integral para la población víctima Cajibiana, de acuerdo a lo pactado en el Plan de Accion Territorial que comprenda los componentes de Atención y Reparación integral.	
Producto	Indicador de producto	Actividades	Unidad de medida	Tipo de indicador	Línea Base	Meta de cuatrenio
4101023 Servicio de orientación y comunicación a las víctimas	Solicitudes tramitadas	Servicio de orientación y comunicación a las víctimas, con las condiciones técnicas y logísticas adecuadas para la seguridad y reserva de la información	Numero	Incremento	1500	2000
4101027 Servicio de asistencia funeraria	Hogares subsidiados en asistencia funeraria	Garantía de cobertura de asistencia funeraria para la población vulnerable con prioridad a la población víctima	Numero	Incremento	60	80
4101031 Servicio de Apoyo técnico en el proceso de implementación de Planes de Reparación Colectiva	Servicio de Apoyo técnico en el proceso de implementación de Planes de Reparación Colectiva realizados	Apoyo técnico y financiero en el proceso de implementación de Planes de Reparación Colectiva en el Municipio de Cajibío	Numero	Incremento	0	4
4101025 Servicio de ayuda inmediata, atención humanitaria y rehabilitación psicosocial	Capacidad de cobertura en atención de Personas con asistencia humanitaria	Gestión de personas de ayuda inmediata y humanitaria e indemnizaciones mediante la plataforma VIVANTO, SISPAE y PAPSIVI	Porcentaje	Mantenimiento	100	100



📍 Calle 5ª No. 1-34/38 CAM
☎ 310 435 5192
✉ Código Postal 190501

www.cajibio-cauca.gov.co
alcaldía@cajibio-cauca.gov.co
secplaneacion@cajibio-cauca.gov.co

Código: F01-GDC
Versión: 01
Aprobación:
30/04/2020



SECRETARIA DE PLANEACION E INFRAESTRUCTURA
“EL FUTURO ES EL CAMPO”



MUNICIPIO DE CAJIBÍO CAUCA
ALCALDIA MUNICIPAL
NIT: 891.500.864-5

4101031	Servicio de acompañamiento integral para familias con restitución de tierras	Estrategia de apoyo a Familias beneficiadas con acompañamiento integral	Servicio que contempla el apoyo técnico brindado por parte de profesionales interdisciplinarios al restituido durante la implementación de las iniciativas productivas, con el propósito de hacer una correcta ejecución de las actividades previstas en el proyecto	Numero	Incremento	1	4
4101031	Servicio de gestión y cofinanciación de proyectos	Proyectos cofinanciados y gestionados	Servicio de gestión y cofinanciación de proyectos que involucre alguna de estas poblaciones: población víctima, población MUSE y población víctima de mina antipersona	Numero	Incremento	2	2

Subprograma		3.7.3.2 4101-Prevención y protección, Verdad y Justicia para las Víctimas			Objetivo: Dar Acompañamiento integral para la población víctima Cajibiana, de acuerdo a lo pactado en el Plan de Acción Territorial que comprende los componentes de Prevención, Protección, Verdad y Justicia.		
Producto	Indicador de producto	Actividades	Unidad de medida	Tipo de indicador	Linea Base	Meta de cuatrenio	
4101011 Servicio de asistencia técnica para la realización de iniciativas de memoria histórica	Iniciativas de memoria histórica asistidas técnicamente	Implementación del CENTRO DE MEMORIA HISTORICA Evento anual de Memoria Histórica y reconocimiento de la población	Numero	Incremento	1	4	
4101046 Documentos de diagnóstico y/o caracterización del daño colectivo	Documento elaborados	Caracterización de víctimas y Plan de contingencia	Numero	Incremento	1	2	
410103801 Servicio de asistencia técnica para la participación de las víctimas	Mesa de participación en funcionamiento	Fortalecimiento de las competencias de Mesa de víctimas y apoyo logístico para los comités ejecutivos y plenarios de Mesa de Víctimas y Justicia Transicional	Numero	Mantenimiento	1	1	



📍 Calle 5ª No. 1-34/38 CAM
☎ 310 435 5192
✉ Código Postal 190501

www.cajibio-cauca.gov.co
alcaldía@cajibio-cauca.gov.co
secplaneacion@cajibio-cauca.gov.co

Código: F01-GDC
Versión: 01
Aprobación:
30/04/2020



SECRETARIA DE PLANEACION E INFRAESTRUCTURA
 “EL FUTURO ES EL CAMPO”



MUNICIPIO DE CAJIBÍO CAUCA
 ALCALDIA MUNICIPAL
 NIT: 891.500.864-5

410103100 Servicio de apoyo a la población en proceso de reincorporación a la vida civil	Servicio de apoyo a la población en proceso de reincorporación a la vida civil realizado	Desarrollo de la ruta integral de apoyo a la población en situación de reincorporación a la vida civil de acuerdo a los lineamientos de la Agencia Nacional de Reincorporación cuya competencia sea municipal.	Numero	Incremento	1	4
--	--	--	--------	------------	---	---

PROGRAMA	3.7.4 ASISTENCIA SOCIAL CON EQUIDAD PARA LA SUPERACIÓN DE LA POBREZA				
Objetivo Programa	Dar asistencia social con equidad a la población vulnerable que por sus condiciones socioeconómicas, requieren un apoyo estatal para mejorar sus condiciones de vida, en procura de poder superar la situación de bajos ingresos, a través de la generación propia de ingresos y el desarrollo de un proyecto de vida productivo y educativo.				
Indicador de Bienestar	Unidad de Medida	Línea Base	Meta Cuatrienio	Año Base	Fuente
Indice de Pobreza Multidimensional IPM	Porcentaje	56,9	54	2018	DANE
Politica publica de adulto mayor	Porcentaje	30	40	2019	ALCALDIA DE CAJIBIO

Subprograma		3.7.4.1 4103 Articulación Programa Mas Familias en Acción		Objetivo: Dar Acompañamiento integral a la población beneficiaria del Programa Mas Familias en Acción articulado a los lineamientos nacionales del proceso de administración del programa		
Producto	Indicador de producto	Actividades	Unidad de medida	Tipo de indicador	Línea Base	Meta de cuatrienio
4103050 Servicio de acompañamiento familiar y comunitario para la superación de la pobra	Estrategia para el acompañamiento familiar de los Hogares Familias en acción Campesinas e Indigenas	Estrategia de acompañamiento familiar mediante los siguientes componentes: 1. Personal técnico de comunicación, reporte de novedades y el seguimiento administrativo y en campo de los tramites y pagos del programa 2.Desarrollo de asambleas (cada dos años) y 4 comites por año mediante el apoyo técnico de encuentros pedagógicos de tipo social y productivo de acuerdo a los lineamientos de Programa 3. Iniciativas gestionadas de la Administración Municipal para realizar actividades complementarias en educación, emprendimiento, cultura y deporte	Numero	Incremento	4	4



📍 Calle 5ª No. 1-34/38 CAM
 📞 310 435 5192
 ✉ Código Postal 190501

www.cajibio-cauca.gov.co
 alcaldia@cajibio-cauca.gov.co
 secplaneacion@cajibio-cauca.gov.co

Código: F01-GDC
 Versión: 01
 Aprobación:
 30/04/2020



SECRETARIA DE PLANEACION E INFRAESTRUCTURA
“EL FUTURO ES EL CAMPO”



MUNICIPIO DE CAJIBÍO CAUCA
ALCALDIA MUNICIPAL
NIT: 891.500.864-5

Subprograma		3.7.4.2 4104 - Articulación Programa Colombia Mayor			Objetivo: Dar Acompañamiento integral a la población beneficiaria del Programa Colombia Mayor articulado a los lineamientos nacionales del proceso de administración del programa	
Producto	Indicador de producto	Actividades	Unidad de medida	Tipo de indicador	Linea Base	Meta de cuatrenio
4104015 Servicios de atención y protección integral al adulto mayor	Estrategia para el acompañamiento de Adultos mayores atendidos con servicios integrales 3548 base de priorizados 900	Estrategia de acompañamiento familiar mediante los siguientes componentes: 1. Personal técnico de comunicación, reportes, el seguimiento administrativo y en campo de los tramites y pagos del programa 2. Desarrollo de asambleas cada mes, comites mensuales y encuentros anuales de acuerdo a los lineamientos de Programa Colombia Mayor 3. Iniciativas gestionadas de la Administración Municipal para realizar actividades complementarias prioritarias dentro de la Política Publica de Adulto Mayor en educación, salud, emprendimiento, cultura y deporte.	Numero	Incremento	4	4
4104008 4104009 Centros de día móviles para el adulto mayor adecuados y dotados	Centros de día móviles para el adulto mayor adecuados y/o dotados	Centros de día móviles para el adulto mayor adecuados y/o dotados.	Numero	Incremento	3	3

Subprograma		3.7.4.3 4103 - Asistencia social en equidad para la superación de la pobreza			Objetivo: Dar Acompañamiento integral a la población vulnerable que no cuenta con apoyo específico en algún programa social, pero que de acuerdo a las convocatorias nacionales y departamentales, estará sujeta a apoyo de la oferta social existente	
Producto	Indicador de producto	Actividades	Unidad de medida	Tipo de indicador	Linea Base	Meta de cuatrenio
4103052 Servicio de gestión de oferta social para la población vulnerable	Estrategia de Beneficiarios potenciales para quienes se gestiona la oferta social	Estrategia de gestión de acciones para intervenir Beneficiarios potenciales para quienes se gestiona la oferta social, los cuales no se cuenta inscritos a programas sociales del Gobierno Nacional y se encuentran en condiciones vulnerables.	Numero	Incremento	0	4



📍 Calle 5ª No. 1-34/38 CAM
☎ 310 435 5192
✉ Código Postal 190501

www.cajibio-cauca.gov.co
alcaldia@cajibio-cauca.gov.co
secplaneacion@cajibio-cauca.gov.co

Código: F01-GDC
Versión: 01
Aprobación:
30/04/2020



SECRETARIA DE PLANEACION E INFRAESTRUCTURA
“EL FUTURO ES EL CAMPO”



MUNICIPIO DE CAJIBÍO CAUCA
ALCALDIA MUNICIPAL
NIT: 891.500.864-5

Subprograma		3.7.4.4 4103 - 3.7.4.5 Asistencia social en equidad para la Poblacion LGBTI		Objetivo: Dar Acompañamiento integral a la población vulnerable LGBTI I, teniendo en cuenta las convocatorias nacional e internacional, estará sujeta a apoyo de la oferta social existente		
Producto	Indicador de producto	Actividades	Unidad de medida	Tipo de indicador	Línea Base	Meta de cuatrenio
4103052 Servicio de gestión de oferta social para la población vulnerable LGBTI	Estrategia de atención para la población LGBTI realizada	Estrategia de gestión de acciones para intervenir a la Población LGTBI para quienes se gestiona la oferta social de acuerdos a sus necesidades de reconocimiento, participación social y actividades socioculturales y económicas.	Numero	Incremento	0	4

PROGRAMA	3.7.5 EL FUTURO ES EL CAMPO CON LA JUVENTUD				
Objetivo Programa	Realizar el acompañamiento y apoyo integral a la población juvenil en componentes establecidos por la normatividad vigente, con el fin de proporcionar la oferta social existente para proporcionar actividades de inclusión social en componentes educativos, culturales, deportivos, económicos e institucionales.				
Indicador de Bienestar	Unidad de Medida	Línea Base	Meta Cuatrenio	Año Base	Fuente
Plan de acción Plataforma Juvenil	Porcentaje	10	30	2019	ALCALDIA DE CAJIBIO

Subprograma		3.7.5.1 El Futuro es el Campo con la Juventud		Objetivo: Realizar el acompañamiento y apoyo integral a la población juvenil en componentes establecidos por la normatividad vigente, con el fin de proporcionar la oferta social existente para proporcionar actividades de inclusión social en componentes educativos, culturales, deportivos, económicos e institucionales.		
Producto	Indicador de producto	Actividades	Unidad de medida	Tipo de indicador	Línea Base	Meta de cuatrenio
4103052 Servicio de gestión de oferta social para la población vulnerable Juvenil	Estrategia de atención de Beneficiarios potenciales para quienes se gestiona la oferta social	Estrategias para la implementación de actividades de la plataforma juvenil entre las cuales se destacan: Capacitaciones de ley estatutaria a instituciones educativas y comunidad juvenil Apoyo y gestión de proyectos de interés juvenil SEMANA DE LA JUVENTUD - Charlas, presentaciones culturales y deportivos	Numero	Incremento	1	4



📍 Calle 5ª No. 1-34/38 CAM
☎ 310 435 5192
✉ Código Postal 190501

www.cajibio-cauca.gov.co
alcaldía@cajibio-cauca.gov.co
secplaneacion@cajibio-cauca.gov.co

Código: F01-GDC
Versión: 01
Aprobación:
30/04/2020



SECRETARIA DE PLANEACION E INFRAESTRUCTURA
"EL FUTURO ES EL CAMPO"



MUNICIPIO DE CAJIBÍO CAUCA
ALCALDIA MUNICIPAL
NIT: 891.500.864-5

4103050 Servicio de acompañamiento familiar y comunitario para la superación de la pobreza	Talleres de orientación para el bienestar comunitario realizados	Instancias de participación de la comunidad juvenil CONSEJO MUNICIPAL DE JUVENTUD y PLATAFORMA JUVENIL	Numero	Incremento	0	4
--	--	--	--------	------------	---	---

PROGRAMA	3.7.6 CAJIBÍO CON LA COMUNIDAD EN SITUACIÓN DE DISCAPACIDAD.				
Objetivo Programa	Realizar el acompañamiento y apoyo integral a la población en situación de discapacidad en componentes establecidos por la normatividad vigente y el cumplimiento de la Política Pública de Discapacidad, con el fin de proporcionar la oferta social existente para proporcionar actividades de inclusión social en componentes educativos, culturales, deportivos, económicos e institucionales.				
Indicador de Bienestar	Unidad de Medida	Línea Base	Meta Cuatrienio	Año Base	Fuente
Avance Política Pública en situación de discapacidad	Porcentaje	10	30	2019	ALCALDIA DE CAJIBIO

Subprograma		3.7.6.1 4104 -Cajibío con la comunidad en situación de discapacidad.		Objetivo: Realizar el acompañamiento y apoyo integral a la población en situación de discapacidad en componentes establecidos por la normatividad vigente y el cumplimiento de la Política Pública de Discapacidad, con el fin de proporcionar la oferta social existente para proporcionar actividades de inclusión social en componentes educativos, culturales, deportivos, económicos e institucionales		
Producto	Indicador de producto	Actividades	Unidad de medida	Tipo de indicador	Línea Base	Meta de cuatrienio
4104035 Servicios de atención integral a población en condición de discapacidad	Campañas para la atención de personas con situación de discapacidad con servicios integrales	La campaña de atención tiene como fin el desarrollo de las siguientes actividades: 1. Seguimiento y evaluación de la Política Pública de Discapacidad (informes - bases de datos de identificación) 2. Implementación de servicios y gestión de proyectos que propendan el cumplimiento de las acciones establecidas en la Política Pública de Discapacidad donde se de prioridad a atenciones en educación (dotación y material didáctico), salud (ayudas técnicas - capacitación de lenguaje de señas), emprendimiento, cultura, deporte, atención en el servicio público,	Numero	Incremento	4	4



📍 Calle 5ª No. 1-34/38 CAM
☎ 310 435 5192
✉ Código Postal 190501

www.cajibio-cauca.gov.co
alcaldía@cajibio-cauca.gov.co
secplaneacion@cajibio-cauca.gov.co

Código: F01-GDC
Versión: 01
Aprobación:
30/04/2020



SECRETARIA DE PLANEACION E INFRAESTRUCTURA
“EL FUTURO ES EL CAMPO”



MUNICIPIO DE CAJIBÍO CAUCA
ALCALDIA MUNICIPAL
NIT: 891.500.864-5

		vivienda entre otros. 3. Seguimiento y apoyo al Comite de Discapacidad. 4. Visitas domiciliarias para la gestión en atención integral. 5. Celebración del Dia de la Discapacidad 6. Campañas de sensibilizacion para la no discriminación de la población en situación de discapacidad				
4104036 Centro de atención integral para personas con discapacidad construidos y dotados	Centro de atención integral para personas con discapacidad construidos y dotados	Gestion de centros de atención integral para la rehabilitación de la población en situación de discapacidad	Numero	Incremento	0	1

PROGRAMA	3.7.7 EL FUTURO ES EL CAMPO CON ENFOQUE DIFERENCIAL				
Objetivo Programa	Realizar el acompañamiento y apoyo comunicacional e institucional a la población campesina, indígena y afrodescendiente en los tramites y solicitudes requeridas para mejorar sus condiciones de vida, buscando satisfacer intereses mancomunados en pro del bienestar integral del Territorio				
Indicador de Bienestar	Unidad de Medida	Línea Base	Meta Cuatrienio	Año Base	Fuente
Plan de acción Atención Comunidad campesina	porcentaje	0	30	2020	ALCALDIA DE CAJIBIO
Participacion recursos SGR indígena y afrodescendiente gestionados por bienio	porcentaje	0.10	0.10	2019	ALCALDIA DE CAJIBIO

Subprograma	3.7.7.1 4103-Atención institucional para la población campesina		Objetivo: Realizar el acompañamiento y apoyo comunicacional e institucional a la población campesina en los tramites y solicitudes requeridas para mejorar sus condiciones de vida, buscando satisfacer intereses mancomunados en pro del bienestar integral del Territorio			
Producto	Indicador de producto	Actividades	Unidad de medida	Tipo de indicador	Linea Base	Meta de cuatrenio



📍 Calle 5ª No. 1-34/38 CAM
☎ 310 435 5192
✉ Código Postal 190501

www.cajibio-cauca.gov.co
alcaldía@cajibio-cauca.gov.co
secplaneacion@cajibio-cauca.gov.co

Código: F01-GDC
Versión: 01
Aprobación:
30/04/2020



SECRETARIA DE PLANEACION E INFRAESTRUCTURA
“EL FUTURO ES EL CAMPO”



MUNICIPIO DE CAJIBÍO CAUCA
ALCALDIA MUNICIPAL
NIT: 891.500.864-5

4103052 Servicio de gestión de oferta social para la población vulnerable	Servicio de gestión de oferta social para la población campesina vulnerable	Apoyo a la gestión de las comunidades campesinas para el desarrollo de proyectos sociales así como en el apoyo de trámites de sus necesidades comunitarias ante los organismos competentes teniendo en cuenta entre otros, los Programas de Desarrollo con Enfoque Territorial PDET. Así mismo, facilitar los canales de comunicación entre comunidades con enfoque étnico para mejorar las condiciones de diálogo con el Estado	Numero	Incremento	0	4
---	---	--	--------	------------	---	---

Subprograma		3.7.7.2 4103- Atención institucional para la población indígena y afrodescendiente		Objetivo: Realizar el acompañamiento y apoyo comunicacional e institucional a la población indígena y afrodescendiente en los trámites y solicitudes requeridas para mejorar sus condiciones de vida, buscando satisfacer intereses mancomunados en pro del bienestar integral del Territorio		
Producto	Indicador de producto	Actividades	Unidad de medida	Tipo de indicador	Línea Base	Meta de cuatrenio
4103052 Servicio de gestión de oferta social para la población vulnerable	Servicio de gestión de oferta social para la población vulnerable con enfoque diferencial	Apoyo a la gestión de las comunidades indígenas para el desarrollo de proyectos sociales así como en el apoyo de trámites de sus necesidades comunitarias ante los organismos competentes teniendo en cuenta entre otros, los Programas de Desarrollo con Enfoque Territorial PDET. Así mismo, facilitar los canales de comunicación entre comunidades con enfoque étnico para mejorar las condiciones de diálogo con el Estado	Numero	Incremento	1	4

SECTOR	3.8 CAJIBIO CON JUSTICIA Y PAZ
ODS	10 REDUCCION DE LAS DESIGUALDADES 5 IGUALDAD DE GENERO 16 PAZ, JUSTICIA E INSTITUCIONES SOLIDAS
PILAR PDET	8 RECONCILIACION, CONVIVENCIA Y PAZ
EJE CERS	3 SOCIAL
PROGRAMA	3.8.1 CAJIBIO CON JUSTICIA Y PAZ



📍 Calle 5ª No. 1-34/38 CAM
☎ 310 435 5192
✉ Código Postal 190501

www.cajibio-cauca.gov.co
alcaldía@cajibio-cauca.gov.co
secplaneacion@cajibio-cauca.gov.co

Código: F01-GDC
Versión: 01
Aprobación:
30/04/2020



SECRETARIA DE PLANEACION E INFRAESTRUCTURA
“EL FUTURO ES EL CAMPO”



MUNICIPIO DE CAJIBÍO CAUCA
ALCALDIA MUNICIPAL
NIT: 891.500.864-5

Objetivo Programa	Proporcionar los espacios institucionales y comunitarios para el acceso a la Justicia, la Reconciliación y la Paz en el Municipio de Cajibío, buscando la protección y garantía de los Derechos Humanos en un ambiente de convivencia y tolerancia				
Indicador de Bienestar	Unidad de Medida	Línea Base	Meta Cuatrienio	Año Base	Fuente
Plan de acción Consejo Municipal de Paz	porcentaje	10	30	2019	ALCALDIA DE CAJIBIO
Tasa de violencia intrafamiliar	relacion	110	100	2017	FISCALIA GENERAL DE LA NACION

Subprograma		3.8.1.1 4501 - Paz y Derechos Humanos en Cajibío		Objetivo: Dar cumplimiento a las condiciones institucionales para continuar con los compromisos del Acuerdo de Paz en el Municipio de Cajibío, entre ellos, la protección y garantía de los derechos humanos en territorio		
Producto	Indicador de producto	Actividades	Unidad de medida	Tipo de indicador	Línea Base	Meta de cuatrienio
4501004 Servicio de promoción de convivencia y no repetición	Iniciativas para la promoción de la convivencia implementadas	Iniciativas de actividades que permitan el reconocimiento y la participación de la comunidad Cajibiana en los procesos de paz y cumplimiento de los Derechos Humanos en articulación con Personería y las entidades competentes del nivel local, regional y nacional, estableciendo alternativas de trabajo como: *Capacitaciones en Paz y Derechos Humanos *Campañas de divulgación y promoción en Paz y Derechos Humanos *Instalación y seguimiento a las actividades del Consejo Municipal de Paz	Numero	Incremento	1	4

Subprograma		3.8.1.2 4102- El Futuro es el Campo con Justicia y Conciliación		Objetivo: Garantizar el acceso a la Justicia y la Conciliación para contribuir en un ambiente familiar, social y comunitario en Paz y convivencia con prioridad al enfoque de género y la población de primera infancia, infancia y adolescencia.		
Producto	Indicador de producto	Actividades	Unidad de medida	Tipo de indicador	Línea Base	Meta de cuatrienio



📍 Calle 5ª No. 1-34/38 CAM
☎ 310 435 5192
✉ Código Postal 190501

www.cajibio-cauca.gov.co
alcaldía@cajibio-cauca.gov.co
secplaneacion@cajibio-cauca.gov.co

Código: F01-GDC
Versión: 01
Aprobación:
30/04/2020





4102037 Servicio de protección para el restablecimiento de derechos de niños, niñas, adolescentes y jóvenes	Estrategia de atención para la población Cajibiana con prioridad a la Mujer y a Niños, niñas, adolescentes y jóvenes atendidos con servicio de protección para el restablecimiento de derechos	Estrategia de atención para la población Cajibiana con prioridad a la Mujer y a Niños, niñas, adolescentes y jóvenes atendidos con servicio de protección para el restablecimiento de derechos, en cumplimiento a la normatividad vigente de la Mujer y la Infancia tales como: *Atención y acompañamiento psicosocial a la comunidad afectada *Brigadas móviles de atención comunitaria *Jornadas de conciliación entre otros	Numero	Incremento	4	4
---	--	---	--------	------------	---	---

LINEA ESTRATEGICA 4 EL FUTURO ES EL CAMPO CON SOSTENIBILIDAD AMBIENTAL

SECTOR	4.1 GESTION AMBIENTAL				
ODS	13 ACCION POR EL CLIMA 15 VIDA DE ECOSISTEMAS TERRESTRES				
PILAR PDET	1 ORDENAMIENTO DE LA PROPIEDAD RURAL Y EL USO DEL SUELO				
EJE CERS	4 AMBIENTAL				
PROGRAMA	4.1.1 GESTIÓN AMBIENTAL PARA EL FUTURO DE CAJIBÍO				
Objetivo Programa	Emprender las gestionar y acciones necesarias para mejorar las condiciones ambientales del Municipio dentro de las actividades socioeconómicas de los Cajibianos, que permita ordenar y mitigar su impacto ambiental				
Indicador de Bienestar	Unidad de Medida	Línea Base	Meta Cuatrienio	Año Base	Fuente
áreas bajo esquemas de pagos por servicios ambientales (psa) e incentivos a la conservación	Hectáreas	0	50	2019	ALCALDIA DE CAJIBIO

Subprograma	4.1.1.1 2104-3202-3204-320533206 Gestión Ambiental para el Futuro de Cajibío	Objetivo: Empezar las gestiones y acciones necesarias para mejorar las condiciones ambientales del Municipio dentro de las actividades socioeconómicas de los Cajibianos, que permita ordenar y mitigar su impacto ambiental
--------------------	---	--



SECRETARIA DE PLANEACION E INFRAESTRUCTURA
“EL FUTURO ES EL CAMPO”



MUNICIPIO DE CAJIBÍO CAUCA
ALCALDIA MUNICIPAL
NIT: 891.500.864-5

Producto	Indicador de producto	Actividades	Unidad de medida	Tipo de indicador	Linea Base	Meta de cuatrenio
3202006 Servicio de reforestación de ecosistemas	Iniciativas forestales para la protección de microcuencas hidrográficas realizadas	Establecer Bosques Protectores, como estrategia de conservación y mitigación de las actividades agropecuarias que han generado destrucción de bosques nativos. Así mismo la protección de microcuencas hidrográficas mediante aislamientos y de acuerdo a la disponibilidad de predios, la adquisición de predios de interés hídrico y ambiental	Numero	Incremento	3	3
3202017 Servicio apoyo financiero para la implementación de esquemas de pago por Servicio ambientales	Esquemas de Pago por Servicio ambientales implementados	De conformidad con lo dispuesto en el literal b del artículo 7 Decreto 870 de 2017, dentro de las modalidades de pago por servicios ambientales que podrían implementarse en el municipio de Cajibío Pago por servicios ambientales para la conservación de la biodiversidad.	Número	Incremento	3	3
3206014 Servicio de producción de plántulas en viveros	Viveros con Plántulas producidas	Suministro de materiales, insumos y plántulas para la instalación de 13 viveros agroforestales en el municipio de Cajibío.	Número	Incremento	0	13
3206015 Estufas ecoeficientes	Estufas ecoeficientes instaladas y en operación	Fortalecimiento de las condiciones ecológicas con la construcción e implementación de ciento ochenta (180) estufas eco eficientes en el municipio de Cajibío Cauca.	Número	Incremento	118	180
3205002 3204010 3204011 2104012 Estrategias para la implementación de los sistemas de gestión ambiental (SIGAM - CIDEGEA-Agenda ambiental) y la Educación Ambiental en Adaptación al Cambio Climático realizadas	Estrategias para la implementación de los sistemas de gestión ambiental (SIGAM - CIDEGEA-Agenda ambiental) y la Educación Ambiental en Adaptación al Cambio Climático realizadas	La Estrategia de los sistemas de gestión ambiental tiene en cuenta las siguientes actividades para su implementación: 1. Realizar la gestión pública aunada y concertada con otras instancias interinstitucionales en pro de desarrollar un modelo de sostenibilidad ambiental, social, cultural y económica, a través de la educación ambiental y la ejecución planes, programas y proyectos para compensar, mitigar y restaurar los recursos: agua, suelo, aire y bosques. 2. Dentro de los lineamientos del SIGAM, Avance del cumplimiento de la normatividad de la actividad minera, mediante acciones y documentos	Número	Incremento	3	4



📍 Calle 5ª No. 1-34/38 CAM
☎ 310 435 5192
✉ Código Postal 190501

www.cajibio-cauca.gov.co
alcaldía@cajibio-cauca.gov.co
secplaneacion@cajibio-cauca.gov.co

Código: F01-GDC
Versión: 01
Aprobación:
30/04/2020



SECRETARIA DE PLANEACION E INFRAESTRUCTURA
“EL FUTURO ES EL CAMPO”



MUNICIPIO DE CAJIBÍO CAUCA
ALCALDIA MUNICIPAL
NIT: 891.500.864-5

		administrativos de control y seguimiento de la explotación minera por parte de la comunidad, así como la formalización de canteras para la explotación de material para vías u otro fin productivo y social de acuerdo a los lineamientos minero ambientales				
3205002 Documentos de estudios técnicos para el ordenamiento ambiental territorial	Documentos de estudios técnicos para el ordenamiento ambiental territorial	Realizar la gestión y cofinanciación de estudios de ordenamiento de micro cuencas para intervenir de las que se encuentran pendientes: Río Ortega, La Pedregosa, El Mambial y Dinde.	Número	Incremento	4	3

SECTOR	4.2 ORDENAMIENTO TERRITORIAL Y GESTION DEL SUELO				
ODS	11 CIUDADES Y COMUNIDADES SOSTENIBLES 13 ACCION POR EL CLIMA 15 VIDA DE ECOSISTEMAS TERRESTRES				
PILAR PDET	1 ORDENAMIENTO DE LA PROPIEDAD RURAL Y EL USO DEL SUELO				
EJE CERS	4 AMBIENTAL 5 FINANCIERO				
PROGRAMA	4.2.1 ORDENAMIENTO TERRITORIAL DE CAJIBÍO PLANIFICADO Y CONCERTADO				
Objetivo Programa	Gestionar las acciones necesarias para actualizar e implementar el Plan Basico de Ordenamiento Territorial y los instrumentos de gestión del Suelo que permitan planear, controlar y dar seguimiento a los procesos de uso del suelo con impacto positivo en el desarrollo socioeconómico y ambiental del Municipio de Cajibío				
Indicador de Bienestar	Unidad de Medida	Línea Base	Meta Cuatrienio	Año Base	Fuente
Avance actualización PBOT Cajibío	Porcentaje	0	100	2019	ALCALDIA DE CAJIBIO
Actualización del catastro Multipropósito	Porcentaje	0	100	2019	ALCALDIA DE CAJIBIO

Subprograma	4.2.1.1 4020 -Ordenamiento Territorial de Cajibío Planificado y Concertado	Objetivo: Empezar las gestiones y acciones necesarias para actualizar el Plan Básico de Ordenamiento Territorial del Municipio de Cajibío
--------------------	---	---



📍 Calle 5ª No. 1-34/38 CAM
☎ 310 435 5192
✉ Código Postal 190501

www.cajibio-cauca.gov.co
alcaldía@cajibio-cauca.gov.co
secplaneacion@cajibio-cauca.gov.co

Código: F01-GDC
Versión: 01
Aprobación:
30/04/2020



SECRETARIA DE PLANEACION E INFRAESTRUCTURA
“EL FUTURO ES EL CAMPO”



MUNICIPIO DE CAJIBÍO CAUCA
ALCALDIA MUNICIPAL
NIT: 891.500.864-5

Producto	Indicador de producto	Actividades	Unidad de medida	Tipo de indicador	Linea Base	Meta de cuatrenio
402003 Servicio de información geográfica, geodésica y cartográfica	Datos publicados de información geográfica, geodésica y cartográfica	Gestionar y cofinanciar la actualización cartográfica requerida para mejorar los sistemas de información de predios rurales y urbanos en procura de cumplir con las funciones administrativas y operativas de la Secretaria de Planeación en el ordenamiento territorial	Numero	Incremento	0	2
402018 Documentos de lineamiento Técnico	Documentos de Lineamientos técnicos realizado para la actualización e implementación del Plan Básico de Ordenamiento Territorial	Gestionar y cofinanciar el desarrollo de los documentos de lineamientos técnicos necesarios en articulación con el Ministerio de Vivienda, Ciudad y Territorio y la Autoridad ambiental para dar cumplimiento a la actualización e implementación del Plan Básico de Ordenamiento Territorial	Numero	Incremento	0	5

Subprograma		4.2.1.2 1704 – 4001-4040 Gestión del Suelo para Cajibío			Objetivo: Empezar las gestiones y acciones necesarias para actualizar el Catastro Multipropósito para dar ordenamiento y gestión al suelo urbano y rural de Cajibío	
Producto	Indicador de producto	Actividades	Unidad de medida	Tipo de indicador	Linea Base	Meta de cuatrenio
1704017 4001001 Servicio de apoyo para el fomento de la formalidad	Estrategias de acompañamiento jurídico de formalización de predios y legalización de predios de interés público	Servicio de apoyo institucional para la legalización de predios de interés público o en los cuales la Administración Municipal tiene la facultad legal de dar acompañamiento jurídico en el Municipio de Cajibío	Porcentaje	Incremento	50	100
404001 Servicio de actualización catastral	Porcentaje de Predios fuente IGAC catastralmente actualizados	Implementación del servicio catastro multipropósito para mejorar la formalidad de la propiedad rural, la finanzas municipales y el ordenamiento territorial, teniendo en cuenta los lineamientos, planes, programas y proyectos que se requieran en articulación con el IGAC (16083), la Agencia Nacional de Tierras y el DANE, para llevar a cabo esta implementación	Porcentaje	Incremento	0	100



📍 Calle 5ª No. 1-34/38 CAM
☎ 310 435 5192
✉ Código Postal 190501

www.cajibio-cauca.gov.co
alcaldía@cajibio-cauca.gov.co
secplaneacion@cajibio-cauca.gov.co

Código: F01-GDC
Versión: 01
Aprobación:
30/04/2020





SECTOR	4.3 GESTION DEL RIESGO				
ODS	11 CIUDADES Y COMUNIDADES SOSTENIBLES 13 ACCION POR EL CLIMA 15 VIDA DE ECOSISTEMAS TERRESTRES				
PILAR PDET	1 ORDENAMIENTO DE LA PROPIEDAD RURAL Y EL USO DEL SUELO				
EJE CERS	4 AMBIENTAL				
PROGRAMA	4.3.1 Gestión del Riesgo con capacidad de reacción para Cajibío				
Objetivo Programa	Gestionar las acciones necesarias para tener las capacidades y competencias de prevención y reacción ante eventos de riesgo para la protección y disminución de la vulnerabilidad de los Cajibianos				
Indicador de Bienestar	Unidad de Medida	Línea Base	Meta Cuatrienio	Año Base	Fuente
Indice de riesgo ajustado por capacidades (2018)	Porcentaje	66,21	63	2018	DNP
Total acumulado de eventos de desastres	numero	31	25	2017	DNP a partir de información en la Unidad Nacional para la Gestión del Riesgo de Desastres

Subprograma		4.3.1.1 4503-Cajibío desarrolla capacidades y conocimiento para la gestión del Riesgo		Objetivo: Proporcionar a la comunidad Cajibiana las capacidades y conocimiento de riesgo para disminuir su vulnerabilidad y amenaza de afectación por eventos de riesgo de desastres en territorio		
Producto	Indicador de producto	Actividades	Unidad de medida	Tipo de indicador	Linea Base	Meta de cuatrienio
4503002 Servicio de educación informal	Capacitaciones de sensibilización realizadas	Brigadas de capacitaciones r a la comunidad Cajibiana en acciones de prevencion de riesgo para evitar la ocurrencia de eventos de desastres	Numero	Incremento	4	4
4503003 Servicio de asistencia técnica	Gestiones de asistencia técnica ante entidades competentes en	Proyectos y gestiones administrativas para el fortalecimiento de las capacidades y conocimiento para la gestión del Riesgo para la comunidad, así como las capacidades técnicas y administrativas de los cuerpos de socorro	Numero	Incremento	4	4



SECRETARIA DE PLANEACION E INFRAESTRUCTURA
 “EL FUTURO ES EL CAMPO”



MUNICIPIO DE CAJIBÍO CAUCA
 ALCALDIA MUNICIPAL
 NIT: 891.500.864-5

gestion del riesgo realizadas				
-------------------------------	--	--	--	--

Subprograma		4.3.1.2 4503- Cajibío articuladora eficiente para la atención y reducción de riesgo			Objetivo: Garantizar la capacidad de gestión y reporte para la atención y reducción del riesgo ante la comunidad y los organismos competentes del orden local, regional y nacional.	
Producto	Indicador de producto	Actividades	Unidad de medida	Tipo de indicador	Linea Base	Meta de cuatrenio
4503004 Servicio de atención a emergencias y desastres	Capacidad de atención de Emergencias y desastres realizada	Avance en la capacidad de atención para Emergencias y desastres a través del reporte inmediato a la Oficina Departamental y Nacional de Gestion del Riesgo sobre los eventos de desastre ocurridos en el Municipio; Asi mismo, la disposición de acciones de intervención en articulación con los actores inherentes al Plan de Contingencia de Emergencias y Desastres y los cuerpos de socorro.	Porcentaje	Mantenimiento	100	100



📍 Calle 5ª No. 1-34/38 CAM
 📞 310 435 5192
 ✉ Código Postal 190501

www.cajibio-cauca.gov.co
alcaldia@cajibio-cauca.gov.co
secplaneacion@cajibio-cauca.gov.co

Código: F01-GDC
 Versión: 01
 Aprobación:
 30/04/2020





CAPITULO IV PLAN PLURIANUAL DE INVERSIONES EL FUTURO ES EL CAMPO 2020-2023

DIAGNOSTICO FINANCIERO

En principio, el ente territorial no ha sido objeto de medidas preventivas o correctivas en el marco del monitoreo, seguimiento y control a la ejecución de los recursos del Sistema General de Participaciones, establecido por el Departamento Nacional de Planeación, que haya dado lugar a suspensión de giros.

Los niveles de endeudamiento para el año 2020 se encuentran dentro de los rangos establecidos en la Ley 358 de 1997. En cuanto al indicador de solvencia, la ley exige máximo un 40% del ahorro operacional y el municipio alcanza un 1,1%, incluido el nuevo crédito. Para el indicador de sostenibilidad de la deuda, la norma señala un máximo del 80% de los ingresos corrientes y el municipio registra: 1,9%.

INDICADORES DE DESEMPEÑO FISCAL 2017

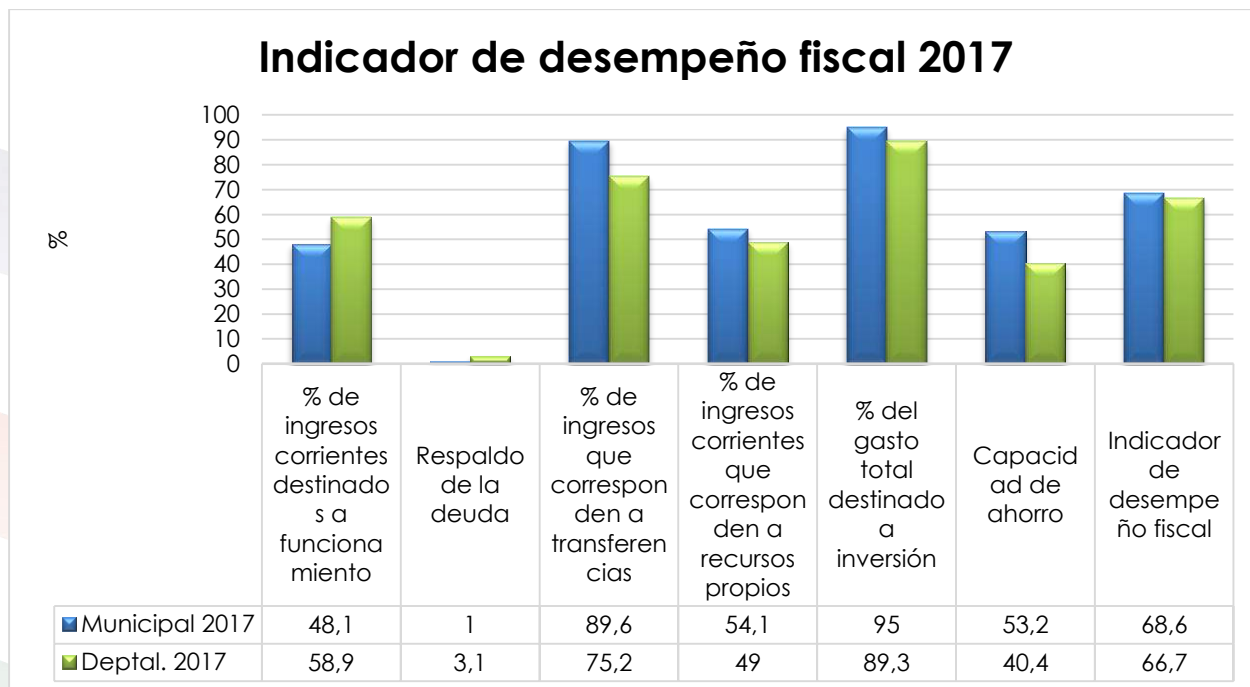
Debido a que a la fecha en que se elabora el presente documento no se han publicado los indicadores de desempeño fiscal 2018 se mantiene la información de la vigencia 2017, así:

INDICADORES DE DESEMPEÑO FISCAL 2017	Municipal 2017	Deptal. 2017
% de ingresos corrientes destinados a funcionamiento	48,1	58,9
Respaldo de la deuda	1,0	3,1
% de ingresos que corresponden a transferencias	89,6	75,2
% de ingresos corrientes que corresponden a recursos propios	54,1	49,0
% del gasto total destinado a inversión	95,0	89,3
Capacidad de ahorro	53,2	40,4





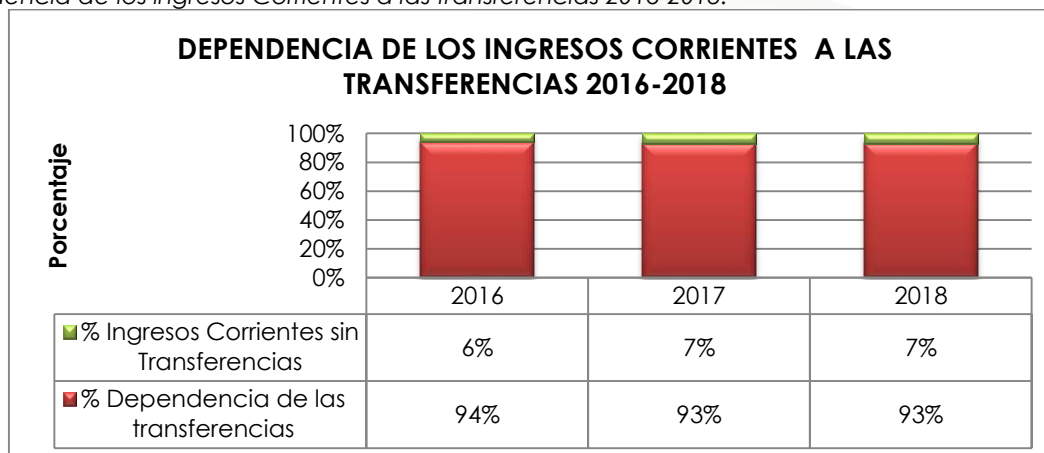
Indicador de desempeño fiscal	68,6	66,7
-------------------------------	------	------



Fuente: Elaboración propia con información DNP-DDDR-2017.

Ahora bien, con el fin de contextualizar la situación financiera del Municipio de Cajibío Cauca se procede a analizar los resultados fiscales que se obtuvieron del estudio financiero que se realizó para las vigencias 2016-2018 a partir de información suministrada por la tesorería general. En consecuencia, se observa que el Municipio financia en alto grado el gasto público principalmente con recursos de transferencias.

Dependencia de los ingresos Corrientes a las transferencias 2016-2018.

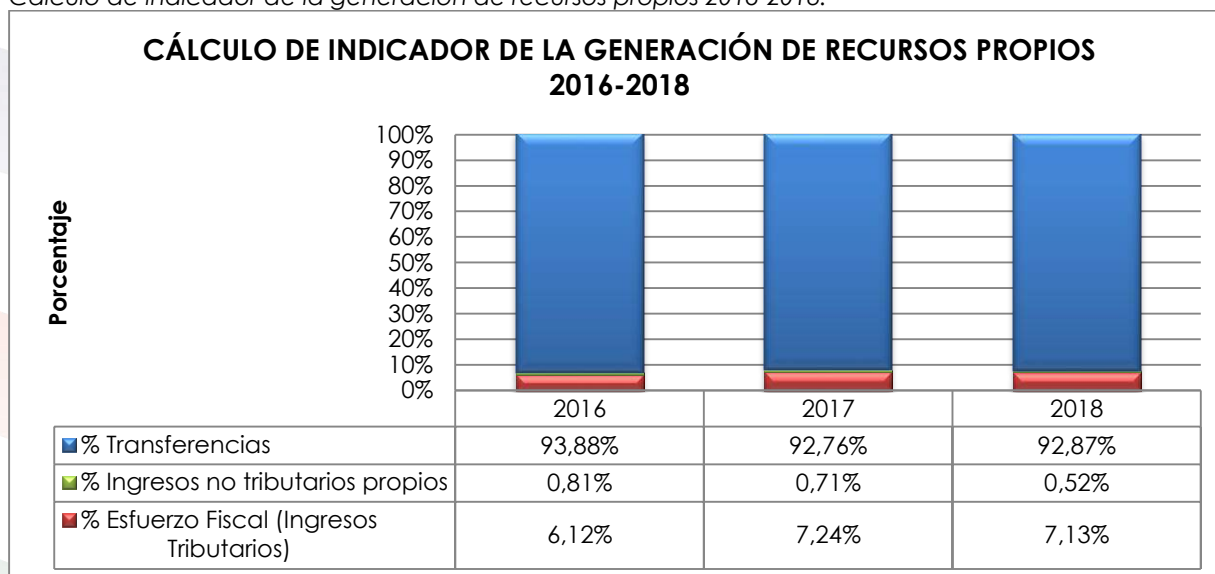




Fuente: Elaboración propia, Tesorería Municipal 2019.

Se observa que a 2018 el Municipio ha realizado un esfuerzo fiscal del 7.13% en la generación de recursos propios con tendencia alcista.

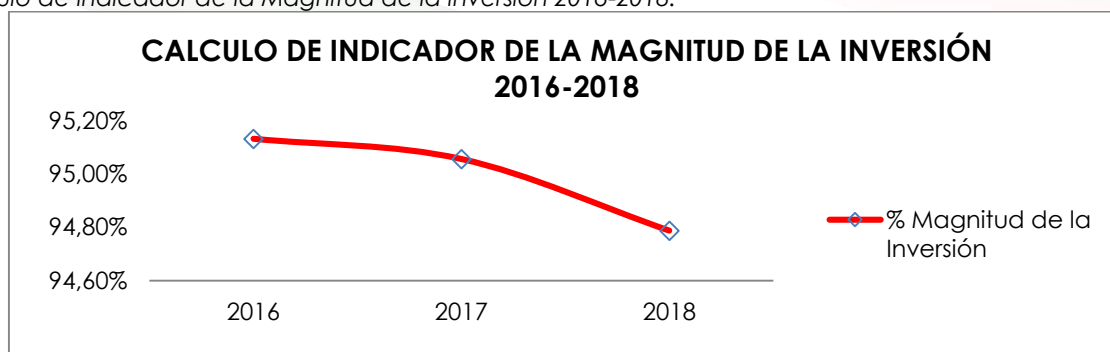
Cálculo de indicador de la generación de recursos propios 2016-2018.



Fuente: Elaboración propia, Tesorería Municipal 2019.

Se observa que el Municipio cumple con el índice esperado ya que la gráfica muestra que el gasto en inversión ha oscilado entre el 95.13% en el 2016 y el 94,79% en el 2018.

Cálculo de indicador de la Magnitud de la inversión 2016-2018.



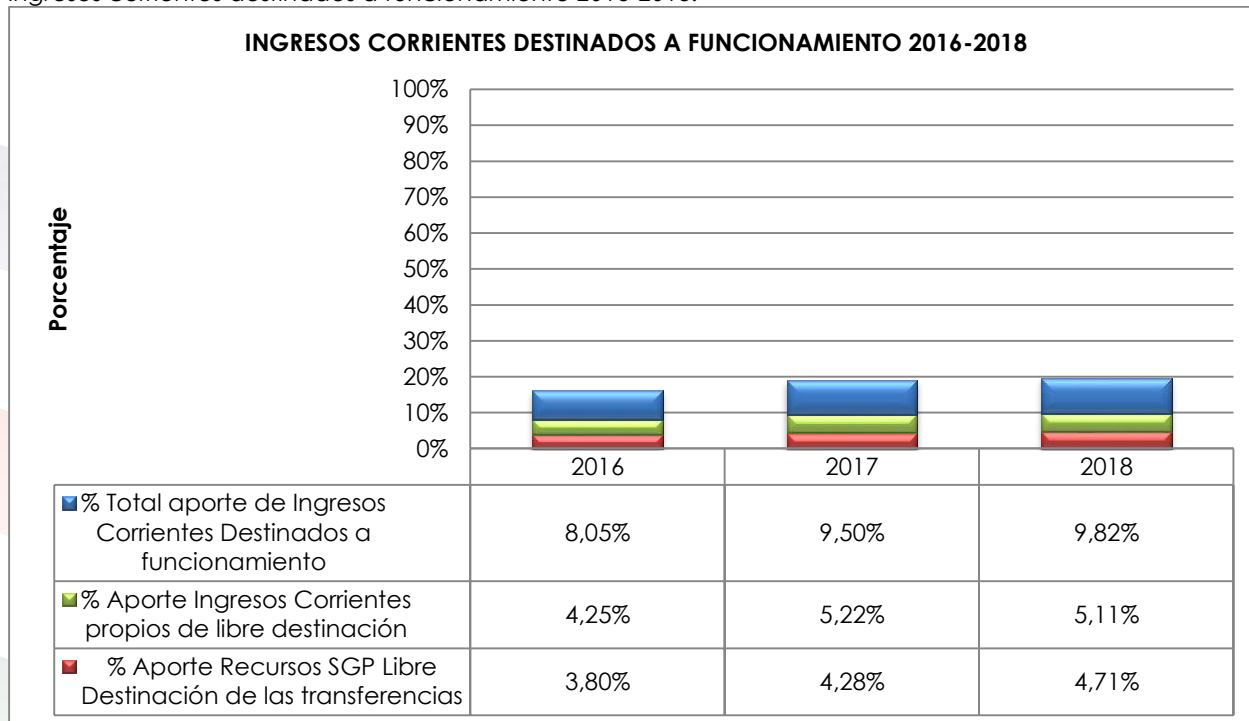
Fuente: Elaboración propia, Tesorería Municipal 2019.

Se observa que el Municipio en la vigencia analizada financia sus gastos de funcionamiento con aportes del 9.82% que integran el total de los ingresos corrientes y los que provienen del SGP Libre destinación, en cuantías que están entre el 3.80% y 4.71% para los del SGP y los ingresos corrientes propios de libre destinación aportan a esta estructura entre el 4.25% y el 5.11%.





Ingresos corrientes destinados a funcionamiento 2016-2018.



Fuente: Elaboración propia, Tesorería Municipal 2019.

DIAGNOSTICO FINANCIERO E INSTITUCIONAL

Inicialmente se detallan los ingresos del Municipio de Cajibío Cauca durante las vigencias 2016 a 2018, los cuales presentan una tendencia alcista, sobrepasando los \$ 37.967.458.663,64 que se registran en el 2016 a \$ 41.823.500.165,67 en el 2018, acumulando un crecimiento del 10% y una variación anual del 6% durante el periodo analizado.

Tabla 2. Ingresos totales en miles de pesos

CONCEPTOS	2016	2017	2018
INGRESOS TOTALES	\$ 37.967.458.663,64	\$ 39.607.245.918,81	\$ 41.823.500.165,67
TRIBUTARIOS	\$ 1.188.722.000,00	\$ 1.631.684.283,00	\$ 1.688.758.242,00
NO TRIBUTARIOS	\$ 71.928.000,00	\$ 88.308.189,00	\$ 62.829.727,02
TRANSFERENCIAS SGP	\$ 7.000.177.293,00	\$ 8.053.305.757,00	\$ 7.943.673.180,00
RENTAS DE DESTINACIÓN ESPECIFICA	\$ 586.506.406,00	\$ 698.530.320,00	\$ 725.764.482,40
FONDO LOCAL DE SALUD	\$ 22.453.889.593,41	\$ 24.032.071.203,00	\$ 25.215.224.412,73
INGRESOS DE CAPITAL	\$ 6.491.099.586,23	\$ 4.770.064.347,21	\$ 5.903.396.883,32



📍 Calle 5ª No. 1-34/38 CAM
☎ 310 435 5192
✉ Código Postal 190501

www.cajibio-cauca.gov.co
alcaldia@cajibio-cauca.gov.co
secplaneacion@cajibio-cauca.gov.co

Código: F01-GDC
Versión: 01
Aprobación:
30/04/2020

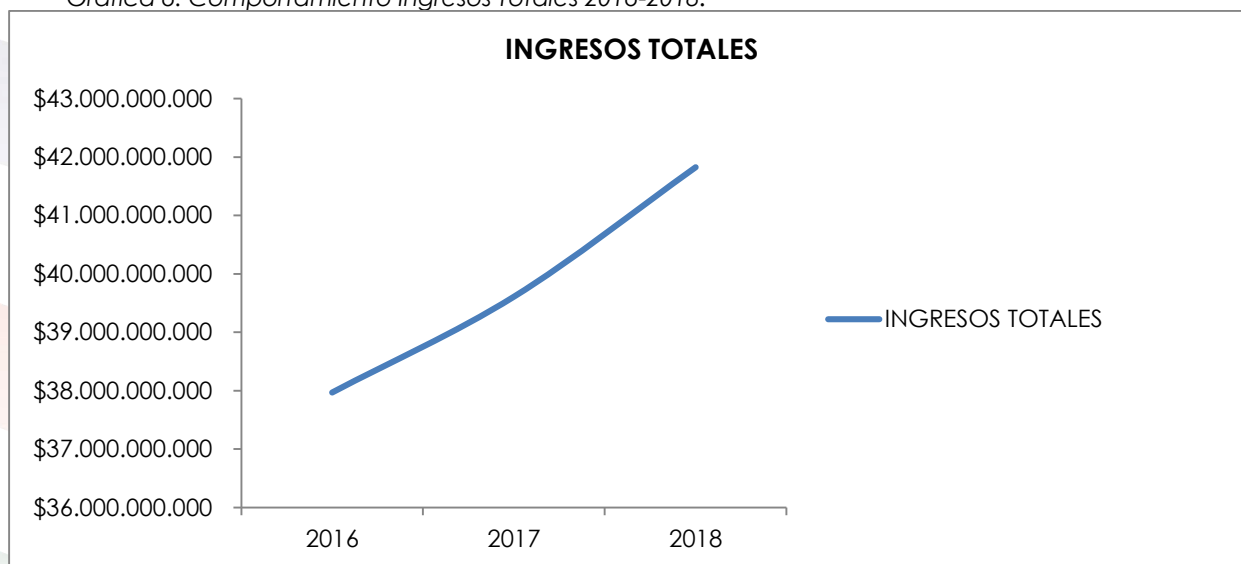




VARIACIÓN ANUAL		4%	6%
TASA DE CRECIMIENTO 2016-2018			10%

Fuente: Elaboración propia, Tesorería Municipal 2019.

Gráfica 6. Comportamiento Ingresos Totales 2016-2018.



Fuente: Elaboración propia, Tesorería Municipal 2019.

Composición general de los ingresos.

CONCEPTOS	COMPOSICIÓN		
	2016	2017	2018
INGRESOS TOTALES	100%	100%	100%
TRIBUTARIOS	3,13%	4,30%	4,45%
NO TRIBUTARIOS	0,19%	0,23%	0,17%
TRANSFERENCIAS SGP	18%	21%	21%
RENTAS DE DESTINACIÓN ESPECIFICA	1,54%	1,84%	1,91%
FONDO LOCAL DE SALUD	59%	63%	66%
INGRESOS DE CAPITAL	17%	13%	16%

Fuente: Elaboración propia, Tesorería Municipal 2019.

Los ingresos tributarios han contribuido en la composición de los ingresos totales con aportes que varían entre el 3,13% en la vigencia 2016 y el 4,45% en el 2018, que corresponden a las cotas menor y mayor en la participación de esta clase de ingresos en el ingreso total.

Los ingresos no tributarios sin transferencias, conformados por las tasas y derechos, multas y sanciones, venta de bienes y servicios, y contribuciones por rentas contractuales, se vinculan en el ingreso total en el periodo analizado, con aportes del 0,17% en el 2018.





Las transferencias del sistema general de participaciones han contribuido con aportes que fluctúan entre el 18% en el 2016 al 21% en el 2018.

Las rentas de destinación específica registran participaciones con una tendencia alcista que va desde 1,54% en la vigencia 2016 a 1,91% en el 2018.

Las rentas del Fondo Local de Salud, constituyen los mayores aportes en la conformación del ingreso con registros que oscilan entre el 59% en el 2016 al 66% en el 2018. Cabe mencionar que más del 98% de estos ingresos están constituidas por recursos sin situación de fondos.

Los recursos de Capital, conformados mayoritariamente por recursos de cofinanciación, del balance y de rendimientos financieros; le han hecho aportes a la estructura rentística con porcentajes del 16% en el 2018.

Asimismo, se presenta en la siguiente tabla el comportamiento de dichos ingresos.

Comportamiento general de los ingresos

CONCEPTOS	COMPORTAMIENTO		
	2016/2017	2017/2018	PROMEDIO A 2018
INGRESOS TOTALES	4%	6%	3%
TRIBUTARIOS	37%	3%	14%
NO TRIBUTARIOS	23%	-29%	-2%
TRANSFERENCIAS SGP	15%	-1%	5%
RENTAS DE DESTINACIÓN ESPECIFICA	19%	4%	8%
FONDO LOCAL DE SALUD	7%	5%	4%
INGRESOS DE CAPITAL	-27%	24%	-1%

Fuente: Elaboración propia, Tesorería Municipal 2019.

Los ingresos tributarios muestran una tasa de crecimiento promedio del 14% a la vigencia 2018 y representan los ingresos de mayor crecimiento.

Los ingresos no tributarios y las rentas de destinación específica con -2%% presentan una tendencia a la baja.

Las transferencias del sistema general de participaciones evidencian un crecimiento del 5%.

Las rentas de destinación específica tienen un crecimiento del 8% con una tendencia alcista.

Las rentas del Fondo Local de Salud registran un comportamiento alcista promedio del 4% entre los años 2016 – 2018.

Los ingresos de capital muestran una disminución de -1% en el lapso de tiempo analizado.





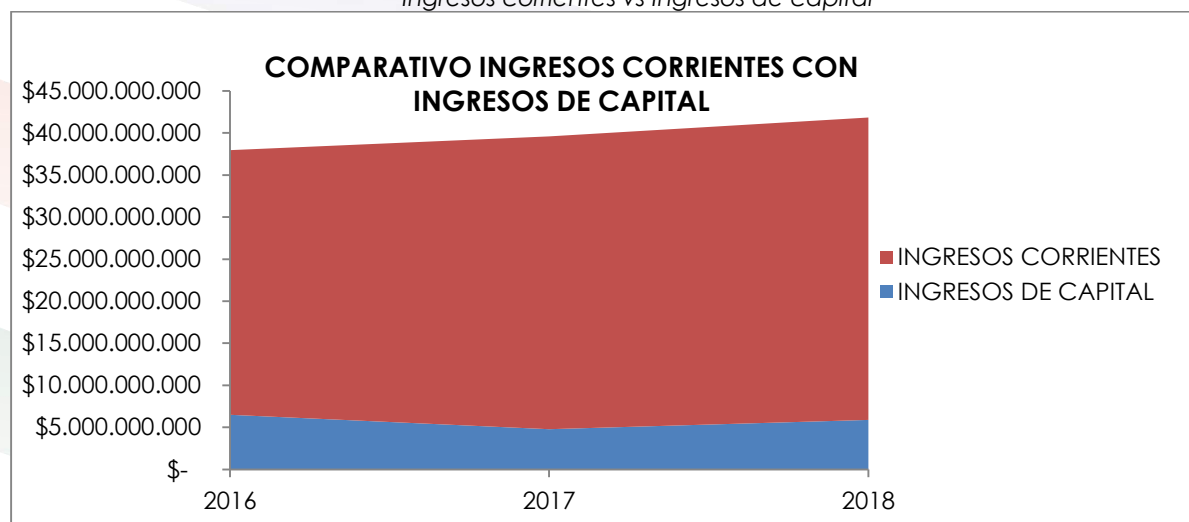
Así las cosas, se procede a identificar el comportamiento y el comparativo entre los ingresos corrientes y las rentas de capital que conforman el ingreso total en el transcurso de los años analizados.

Comparativo entre los ingresos corrientes y las rentas de capital

TIPO DE INGRESO	2016	2017	2018
INGRESOS TOTALES	\$ 37.967.458.664	\$ 39.607.245.919	\$ 41.823.500.166
INGRESOS DE CAPITAL	\$ 6.491.099.586	\$ 4.770.064.347	\$ 5.903.396.883
INGRESOS CORRIENTES	\$ 31.476.359.077	\$ 34.837.181.572	\$ 35.920.103.282

Fuente: Elaboración propia, Tesorería Municipal 2019.

Ingresos corrientes vs Ingresos de capital



Fuente: Elaboración propia, Tesorería Municipal 2019.

Los ingresos corrientes presentan una tendencia alcista respecto a los percibidos en la vigencia 2016 donde se registran con \$ 31.476.359.077, en el 2017 con \$ 34.837.181.572 y para la vigencia 2018 incrementaron con \$ 5.903.396.883 y tienen una tasa de crecimiento real promedio de 3% para la vigencia analizada.

Los ingresos de capital compuestos por cofinanciación, recursos balance, rendimientos financieros; presentan una tendencia a la baja en el periodo analizado respecto a los percibidos en la vigencia 2016 donde se registran con \$ 6.491.099.586, en el 2017 con \$ 4.770.064.347 y para la vigencia 2018 se reportan con \$ 4.591.635.217.

Ahora bien, Los ingresos corrientes presentan una tendencia positiva y se clasifican en tributarios y no tributarios. En estos últimos encontramos las transferencias, las cuales se analizarán paralelamente. En los últimos años (2016-2018) los ingresos tributarios representan el 6,18% y los no tributarios el 93,82%. En la siguiente tabla se observan los valores de dichos ingresos:



📍 Calle 5ª No. 1-34/38 CAM
 📞 310 435 5192
 ✉ Código Postal 190501

www.cajibio-cauca.gov.co
alcaldia@cajibio-cauca.gov.co
secplaneacion@cajibio-cauca.gov.co

Código: F01-GDC
 Versión: 01
 Aprobación:
 30/04/2020



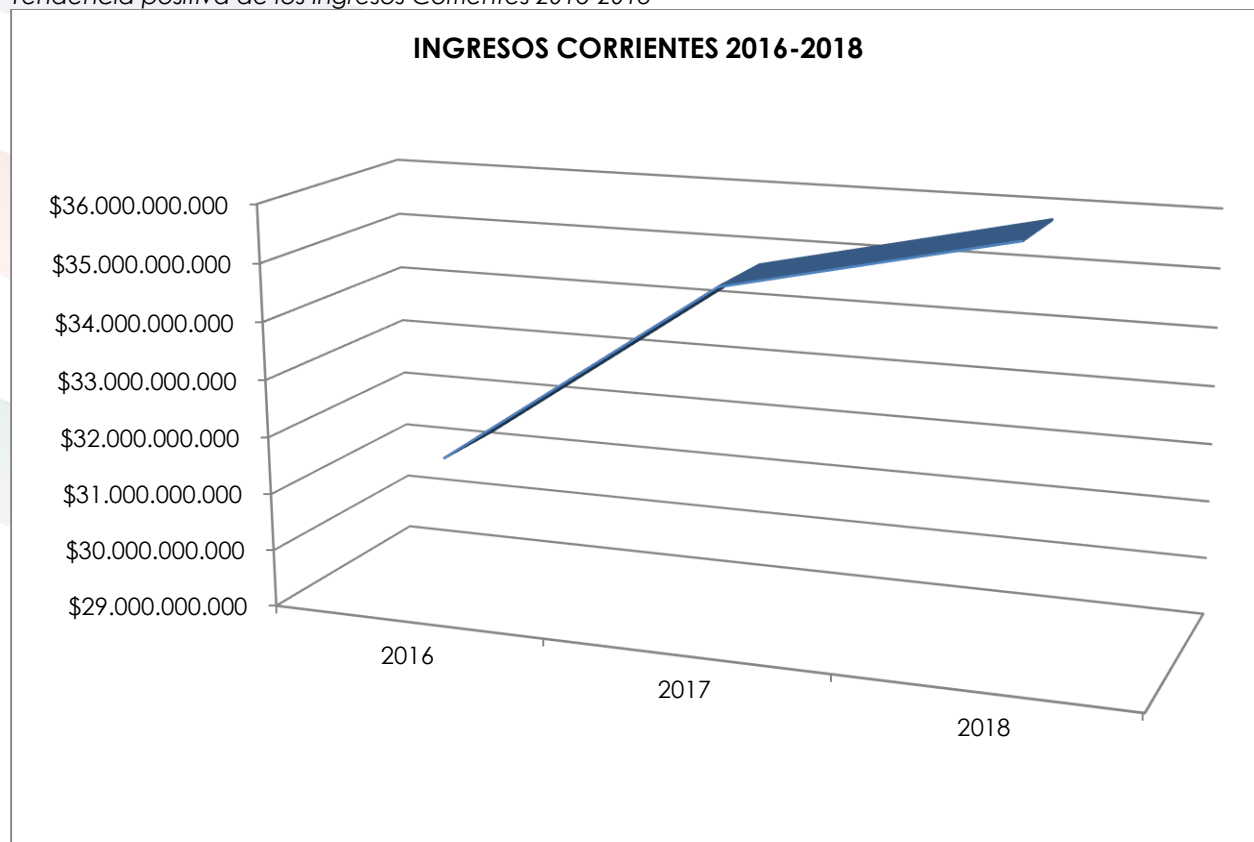


Clasificación de Ingresos Corrientes 2016-2018

TIPO DE INGRESO	2016	2017	2018	TOTAL	%
INGRESOS CORRIENTES	\$ 31.476.359.077	\$ 34.837.181.572	\$ 35.920.103.282	\$ 102.233.643.931	100%
INGRESOS TRIBUTARIOS	\$ 1.669.608.806	\$ 2.274.750.913	\$ 2.372.021.855	\$ 6.316.381.574	6,18%
INGRESOS NO TRIBUTARIOS CON TRANSFERENCIAS	\$ 29.806.750.271	\$ 32.562.430.659	\$ 33.548.081.427	\$ 95.917.262.358	93,82%

Fuente: Elaboración propia, Tesorería Municipal 2019.

Tendencia positiva de los Ingresos Corrientes 2016-2018



Fuente: Elaboración propia, Tesorería Municipal 2019.

Los ingresos no tributarios con transferencias tienen la mayor representación en los ingresos corrientes con un 93,82% y los tributarios participan con 6,18%; entre las vicencias 2016 a 2018.



📍 Calle 5ª No. 1-34/38 CAM
 📞 310 435 5192
 ✉ Código Postal 190501

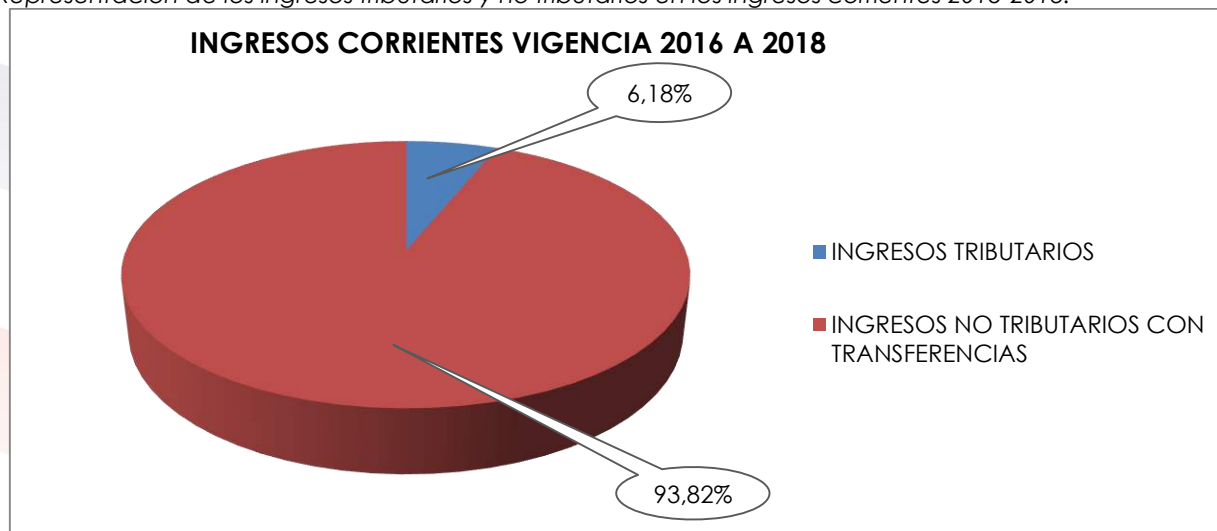
www.cajibio-cauca.gov.co
alcaldia@cajibio-cauca.gov.co
secplaneacion@cajibio-cauca.gov.co

Código: F01-GDC
 Versión: 01
 Aprobación:
 30/04/2020





Representación de los ingresos tributarios y no tributarios en los ingresos corrientes 2016-2018.



Fuente: Elaboración propia, Tesorería Municipal 2019.

Los ingresos tributarios han contribuido en la composición de los ingresos totales con aportes que varían entre el 3,13% en el 2016 al 4,45% en el 2018, que corresponden a las cotas menor y mayor en la participación de esta clase de ingresos en el ingreso total. Estos ingresos tributarios se componen de impuestos directos que participan dentro de estos ingresos con el 37,57%, y los impuestos indirectos cuya participación es de 62,43%.

Ingresos tributarios 2016 – 2018

TIPO DE INGRESOS	2016	2017	2018	TOTAL	%
INGRESOS TRIBUTARIOS	\$ 1.669.608.806	\$ 2.274.750.913	\$ 2.372.021.855	\$ 6.316.381.574	100%
IMPUESTOS DIRECTOS	\$ 668.157.000	\$ 974.722.516	\$ 729.950.000	\$ 2.372.829.516	37,57%
IMPUESTOS INDIRECTOS	\$ 1.001.451.806	\$ 1.300.028.397	\$ 1.642.071.855	\$ 3.943.552.058	62,43%

Fuente: Elaboración propia, Tesorería Municipal 2019.

En la siguiente gráfica se presenta la composición de los impuestos directos e indirectos:



📍 Calle 5ª No. 1-34/38 CAM
 📞 310 435 5192
 ✉ Código Postal 190501

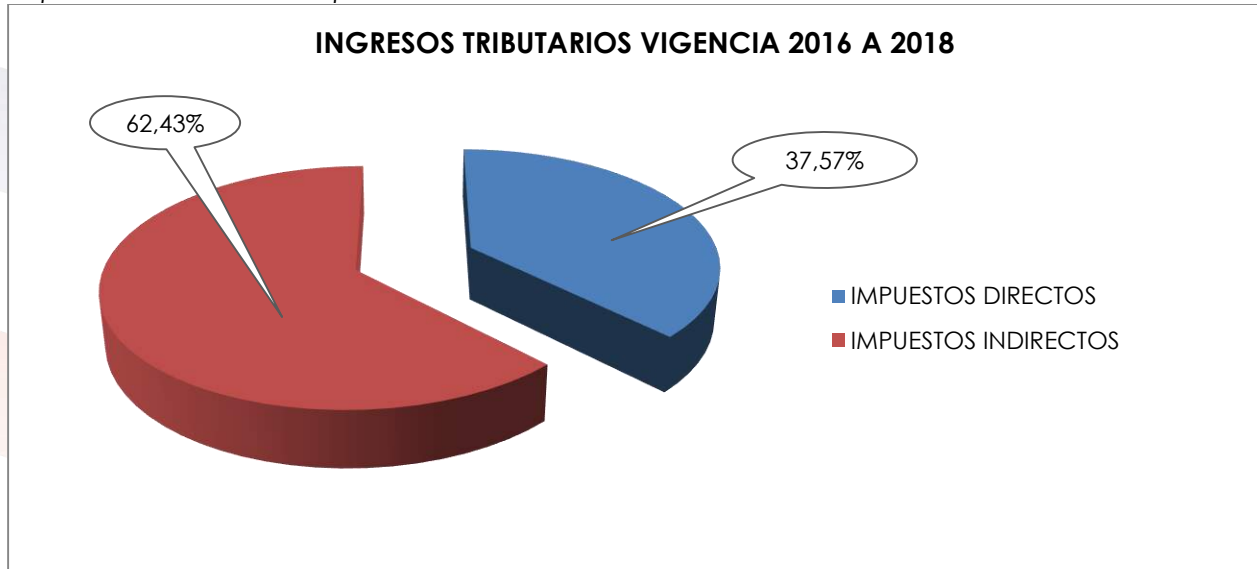
www.cajibio-cauca.gov.co
 alcaldia@cajibio-cauca.gov.co
 secplaneacion@cajibio-cauca.gov.co

Código: F01-GDC
 Versión: 01
 Aprobación:
 30/04/2020



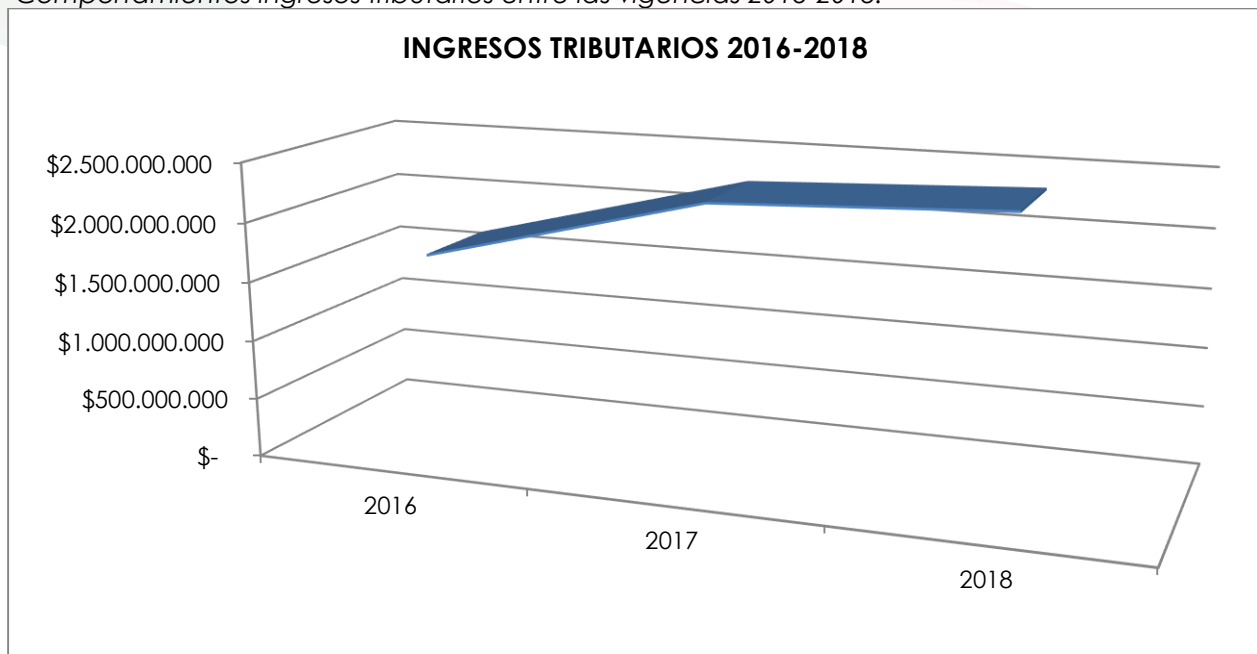


Representación de los impuestos directos e indirectos 2016-2018.



Fuente: Elaboración propia, Tesorería Municipal 2019.

Comportamientos ingresos tributarios entre las vigencias 2016-2018.



Fuente: Elaboración propia, Tesorería Municipal 2019.



📍 Calle 5ª No. 1-34/38 CAM
☎ 310 435 5192
✉ Código Postal 190501

www.cajibio-cauca.gov.co
alcaldia@cajibio-cauca.gov.co
secplaneacion@cajibio-cauca.gov.co

Código: F01-GDC
Versión: 01
Aprobación:
30/04/2020





Los impuestos directos están integrados, en este caso, por el impuesto predial unificado que para la vigencia 2018 es de \$ 729.950.000. En la siguiente tabla se exponen los valores que tuvieron año a año durante las vigencias 2016 – 2018:

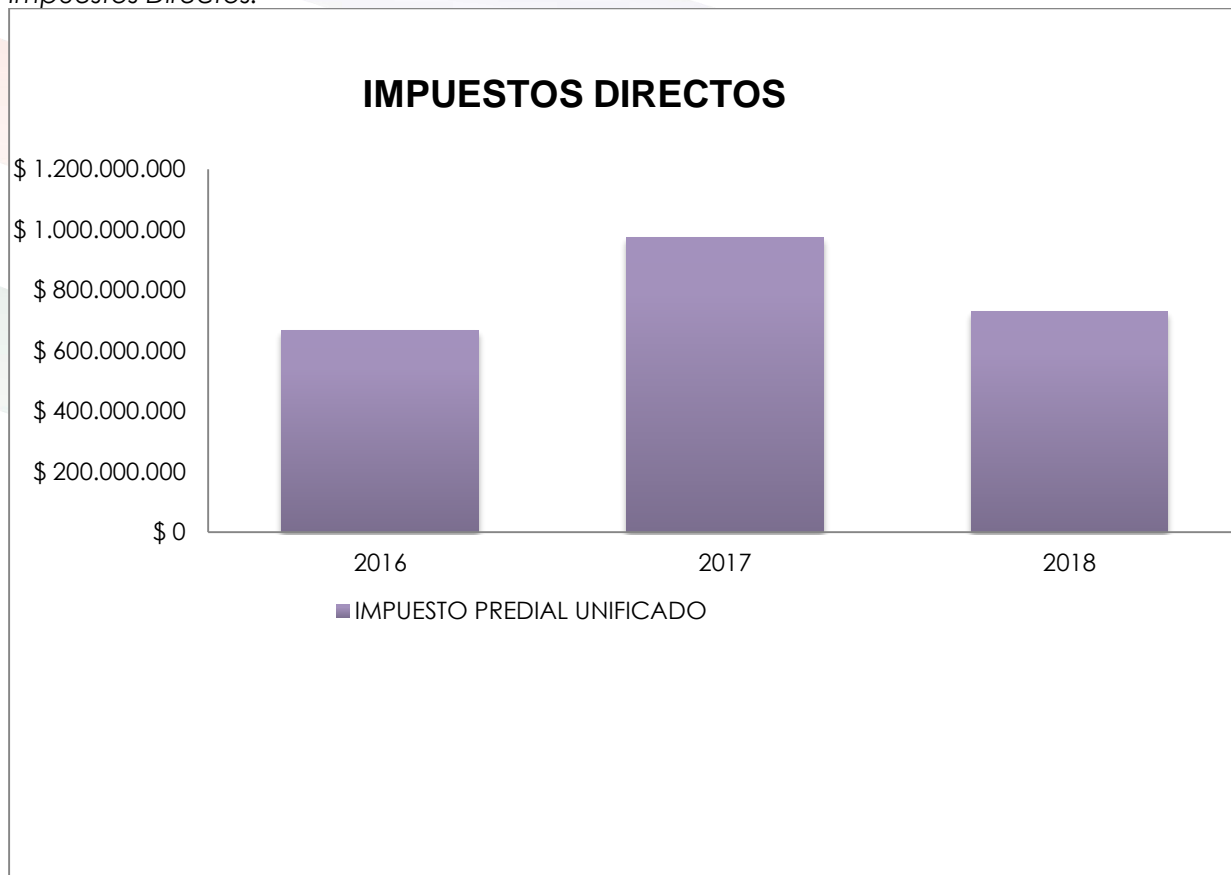
Impuestos Directos.

IMPUESTOS DIRECTOS DEL MUNICIPIO DE:	2016	2017	2018	TOTAL
IMPUESTO PREDIAL UNIFICADO	\$ 668.157.000	\$ 974.722.516	\$ 729.950.000	\$2.372.829.516
TOTAL	\$ 668.157.000	\$ 974.722.516	\$ 729.950.000	\$ 2.372.829.516

Fuente: Elaboración propia, Tesorería Municipal 2019.

En la siguiente gráfica se observa el comportamiento del impuesto predial unificado que componen los impuestos directos de los ingresos tributarios del Municipio.

Impuestos Directos.



Fuente: Elaboración propia, Tesorería Municipal 2019.

Paralelamente, dentro de estos ingresos tributarios se encuentran los impuestos indirectos que entre las vigencias 2016 – 2018 presentan una tendencia alcista. Estos están compuestos, en este caso, por la sobretasa bomberil, la sobretasa a la gasolina, estampillas, sobretasa ambiental, contribución sobre contratos de obras públicas, otros ingresos tributarios, impuesto de industria y



SECRETARIA DE PLANEACION E INFRAESTRUCTURA
“EL FUTURO ES EL CAMPO”



MUNICIPIO DE CAJIBÍO CAUCA
ALCALDÍA MUNICIPAL
NIT: 891.500.864-5

comercio, avisos y tableros, espectáculos públicos municipal, circulación y tránsito – contribución vial, y el impuesto sobre el servicio de alumbrado público ssf; que para la vigencia 2016 fueron de \$ 1.001.451.806 y para el 2018 de \$ 1.642.071.855. En la siguiente tabla se exponen los valores que tuvieron año a año:

Impuestos Indirectos.

IMPUESTOS INDIRECTOS	2016	2017	2018	TOTAL	%
SOBRETASA BOMBERIL	\$ 8.048.081	\$ 7.465.836	\$ 4.118.500	\$ 19.632.417	0,5%
SOBRETASA A LA GASOLINA	\$ 260.867.000	\$ 307.391.000	\$ 682.414.000	\$ 1.250.672.000	31,7%
ESTAMPILLAS	\$ 184.370.400	\$ 340.676.000	\$ 301.602.488	\$ 826.648.888	21,0%
SOBRE TASA AMBIENTAL	\$ 118.171.600	\$ 129.354.794	\$ 122.571.700	\$ 370.098.094	9,4%
CONTRIBUCIÓN SOBRE CONTRATOS DE OBRAS PÚBLICAS	\$ 68.547.144	\$ 74.126.000	\$ 154.215.000	\$ 296.888.144	7,5%
OTROS INGRESOS TRIBUTARIOS	\$ 8.898.000	\$ 15.575.000	\$ 0	\$ 24.473.000	0,6%
IMPUESTO DE INDUSTRIA Y COMERCIO	\$ 242.617.000	\$ 323.690.582	\$ 270.612.342	\$ 836.919.924	21,2%
AVISOS Y TABLEROS	\$ 8.183.000	\$ 10.305.185	\$ 5.781.900	\$ 24.270.085	0,6%
ESPECTÁCULOS PÚBLICOS MUNICIPAL	\$ 0	\$ 0	\$ 100.000	\$ 100.000	0,0%
CIRCULACION Y TRANSITO - CONTRIBUCIÓN VIAL	\$ 305.000	\$ 4.273.950	\$ 1.320.000	\$ 5.898.950	0,1%
IMPUESTO SOBRE EL SERVICIO DE ALUMBRADO PÚBLICO SSF	\$ 101.444.581	\$ 87.170.050	\$ 99.335.925	\$ 287.950.556	7,3%
TOTAL	\$ 1.001.451.806	\$ 1.300.028.397	\$ 1.642.071.855	\$ 3.943.552.058	100,0%

Fuente: Elaboración propia, Tesorería Municipal 2019.

En consecuencia, se presenta el análisis de cada uno de dichos impuestos indirectos:



📍 Calle 5ª No. 1-34/38 CAM
☎ 310 435 5192
✉ Código Postal 190501

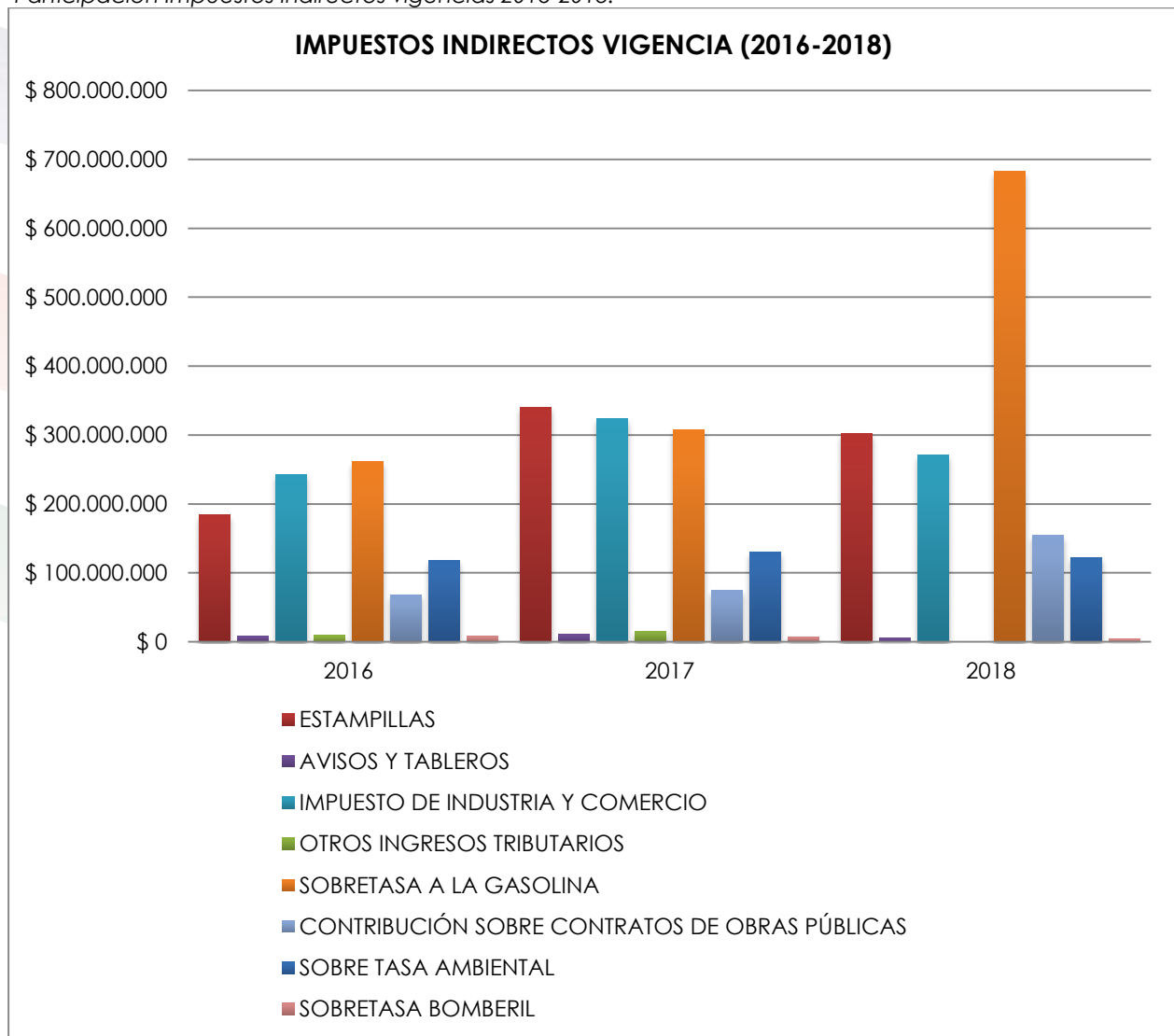
www.cajibio-cauca.gov.co
alcaldia@cajibio-cauca.gov.co
secplaneacion@cajibio-cauca.gov.co

Código: F01-GDC
Versión: 01
Aprobación:
30/04/2020





Participación Impuestos Indirectos vigencias 2016-2018.



Fuente: Elaboración propia, Tesorería Municipal 2019.

Se observa que la mayor participación es la de la sobretasa a la gasolina que se registra en 31,7% y le sigue el impuesto de industria y comercio con una participación del 21,1% para el periodo analizado, así:



📍 Calle 5ª No. 1-34/38 CAM
 📞 310 435 5192
 ✉ Código Postal 190501

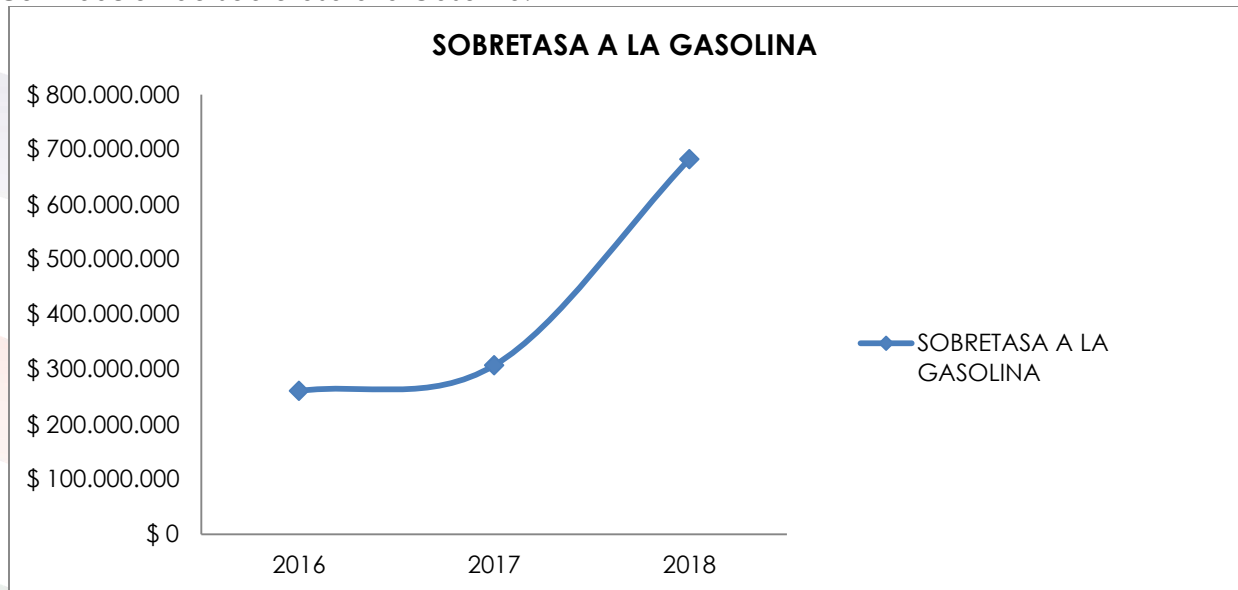
www.cajibio-cauca.gov.co
alcaldia@cajibio-cauca.gov.co
secplaneacion@cajibio-cauca.gov.co

Código: F01-GDC
 Versión: 01
 Aprobación:
 30/04/2020





Contribución de Sobretasa a la Gasolina.



Fuente: Elaboración propia, Tesorería Municipal 2019.

Seguidamente el impuesto de industria y comercio es de 21,2% y se posesiona como el segundo ingreso con mayor participación en los ingresos tributarios.

Contribución Impuestos de Industria y Comercio.

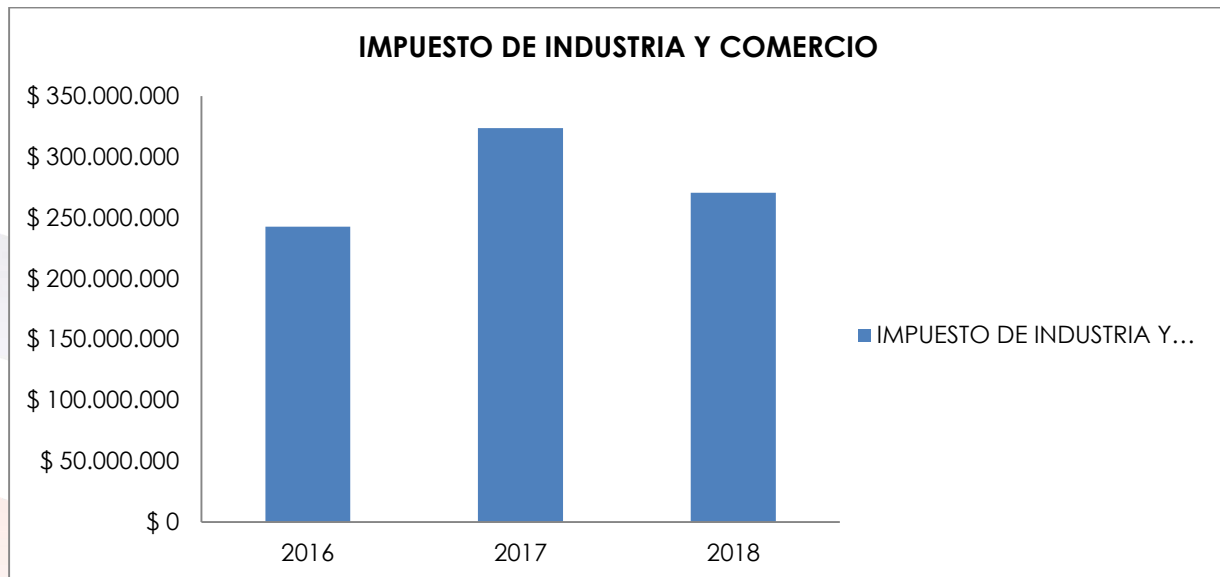


📍 Calle 5ª No. 1-34/38 CAM
☎ 310 435 5192
✉ Código Postal 190501

www.cajibio-cauca.gov.co
alcaldia@cajibio-cauca.gov.co
secplaneacion@cajibio-cauca.gov.co

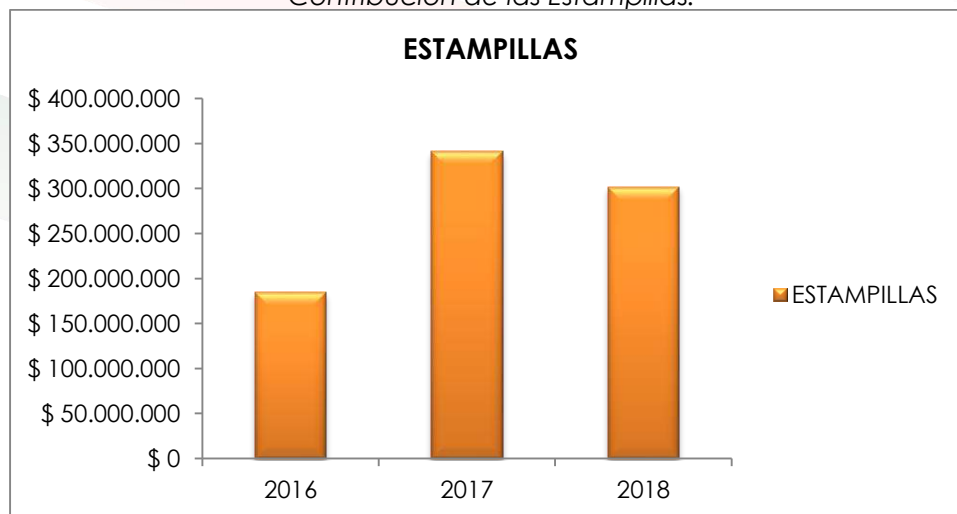
Código: F01-GDC
Versión: 01
Aprobación:
30/04/2020





Fuente: Elaboración propia, Tesorería Municipal 2019.

Los ingresos provenientes de Estampillas tienen el 21% de participación en el ingreso.
Contribución de las Estampillas.



Fuente: Elaboración propia, Tesorería Municipal 2019.

Se observa que la participación de la sobretasa ambiental es del 9,4%.
Contribución Sobretasa Ambiental.

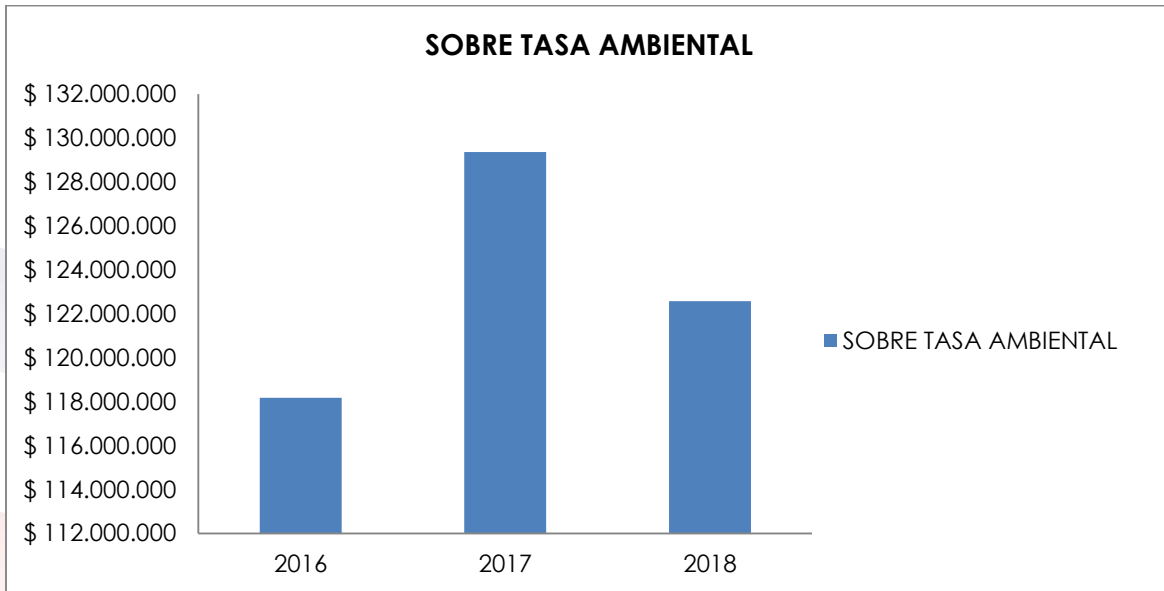


📍 Calle 5ª No. 1-34/38 CAM
☎ 310 435 5192
✉ Código Postal 190501

www.cajibio-cauca.gov.co
alcaldia@cajibio-cauca.gov.co
secplaneacion@cajibio-cauca.gov.co

Código: F01-GDC
Versión: 01
Aprobación:
30/04/2020

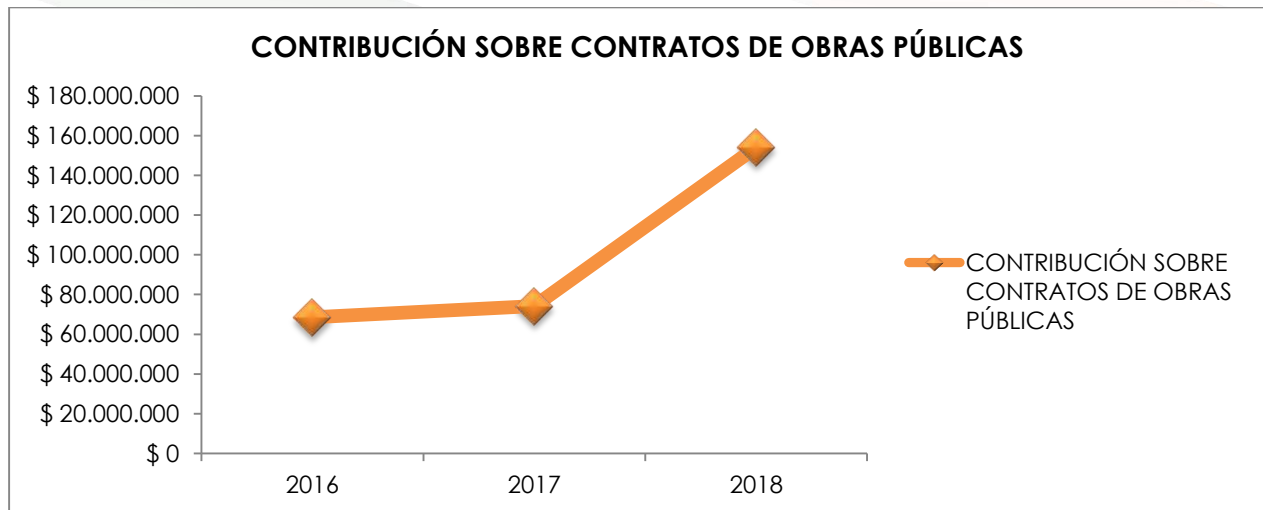




Fuente: Elaboración propia, Tesorería Municipal 2019.

Se observa que la participación de la contribución sobre contratos de obras públicas es de 7,5%.

Contribución sobre contratos de obras públicas.

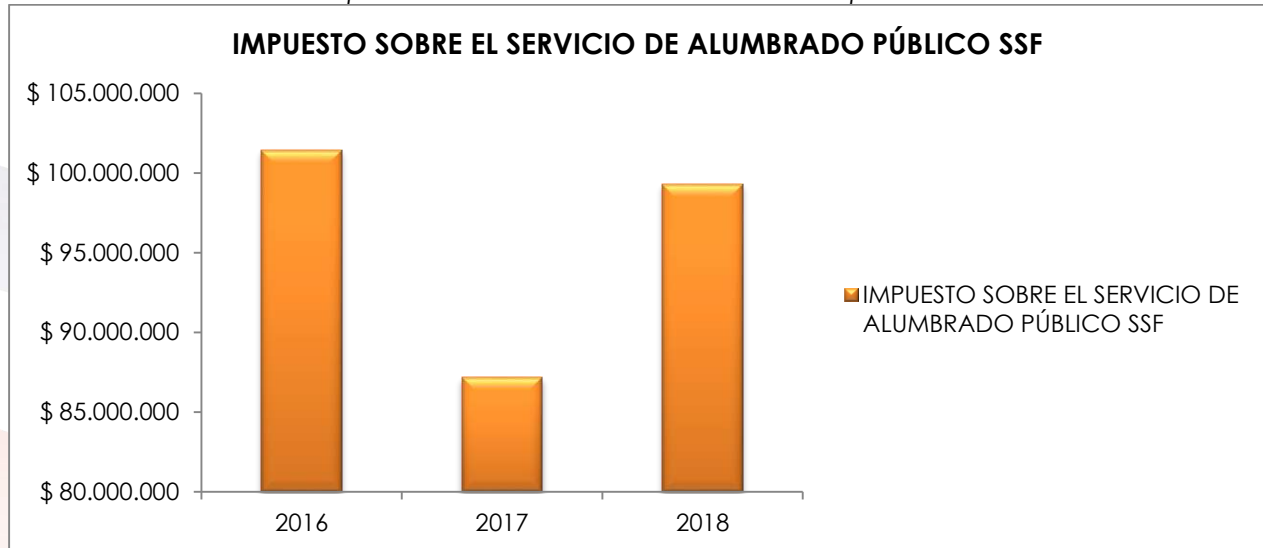


Fuente: Elaboración propia, Tesorería Municipal 2019.





El impuesto sobre el servicio de alumbrado público participa en los ingresos tributarios con el 7,3%.
Impuesto sobre el servicio de alumbrado público.



Fuente: Elaboración propia, Tesorería Municipal 2019.

Se observa que la participación de avisos y tableros es del 0,6%.

Contribución Avisos y tableros.



Fuente: Elaboración propia, Tesorería Municipal 2019.





Ahora bien, los ingresos no tributarios sin transferencias, conformados por las tasas y derechos, multas y sanciones, venta de bienes y servicios, y contribuciones por rentas contractuales, se vinculan en el ingreso total en el periodo analizado, con aportes que van del 0,17% en el ingreso total de la vigencia 2018 que corresponde a \$ 187.519.596.

En la siguiente tabla se exponen los valores que tuvieron año a año durante las vigencias 2016 - 2018:

Ingresos no tributarios.

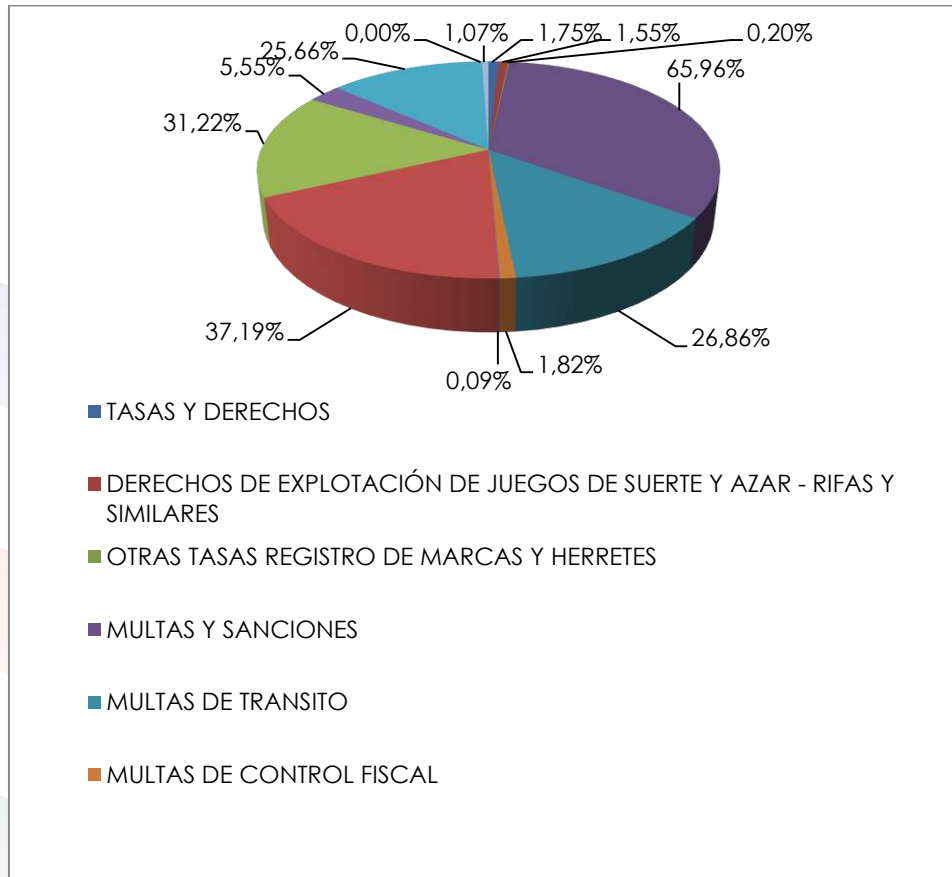
TIPO DE INGRESOS	2016	2017	2018	TOTAL	%
NO TRIBUTARIOS	\$ 256.318.600	\$ 247.006.829	\$ 187.519.596	\$ 690.845.025	100%
TASAS Y DERECHOS	\$ 2.605.000	\$ 2.770.000	\$ 6.723.000	\$ 12.098.000	1,75%
DERECHOS DE EXPLOTACIÓN DE JUEGOS DE SUERTE Y AZAR - RIFAS Y SIMILARES	\$ 2.250.000	\$ 2.200.000	\$ 6.275.000	\$ 10.725.000	1,55%
OTRAS TASAS REGISTRO DE MARCAS Y HERRETES	\$ 355.000	\$ 570.000	\$ 448.000	\$ 1.373.000	0,20%
MULTAS Y SANCIONES	\$ 181.785.600	\$ 155.928.640	\$ 117.966.869	\$ 455.681.109	65,96%
MULTAS DE TRANSITO	\$ 95.103.600	\$ 53.454.000	\$ 37.024.869	\$ 185.582.469	26,86%
MULTAS DE CONTROL FISCAL	\$ 8.571.000	\$ 4.000.000	\$ 0	\$ 12.571.000	1,82%
MULTAS DE GOBIERNO	\$ 0	\$ 83.640	\$ 521.000	\$ 604.640	0,09%
INTERESES MORATORIOS PREDIAL E INDUSTRIA Y COMERCIO	\$ 78.111.000	\$ 98.391.000	\$ 80.421.000	\$ 256.923.000	37,19%
VENTA DE BIENES Y SERVICIOS	\$ 69.323.000	\$ 83.504.000	\$ 62.829.727	\$ 215.656.727	31,22%
PLAZA DE MERCADO	\$ 13.665.000	\$ 13.926.000	\$ 10.772.500	\$ 38.363.500	5,55%
OTROS INGRESOS DE VENTA DE BIENES Y SERVICIOS DIFERENTE A LA VENTA DE ACTIVOS(CERTIFICADOS CONSTANCIAS PAZ Y SALVOS)	\$ 55.658.000	\$ 69.578.000	\$ 52.057.227	\$ 177.293.227	25,66%
RENTAS CONTRACTUALES	\$ 0	\$ 0	\$ 0	\$ -	0,00%
OTROS INGRESOS NO TRIBUTARIOS	\$ 2.605.000	\$ 4.804.189	\$ 0	\$ 7.409.189	1,07%

Fuente: Elaboración propia, Tesorería Municipal 2019.

La siguiente gráfica permite observar la participación de las multas y sanciones, siendo esta la mayor, ya que se reporta con 65,96%, le sigue la venta de bienes y servicios con el 37,22%, luego las tasas y derechos con el 1,75%.

Ingresos No tributarios sin transferencias vigencias 2016-2018



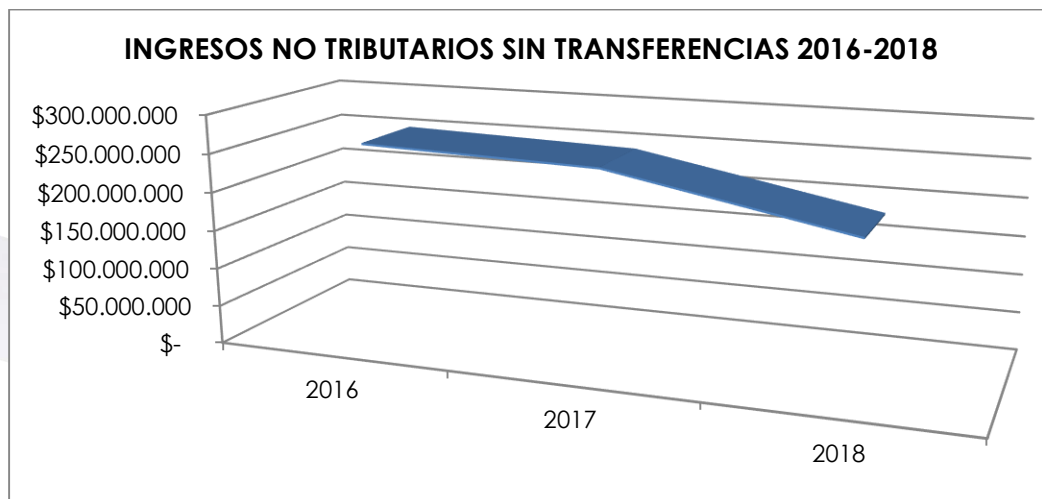


Fuente: Elaboración propia, Tesorería Municipal 2019.

Los ingresos no tributarios sin transferencias han contribuido en la composición de los ingresos totales con aportes del el 0,17% en el 2018, que corresponden a las cotas menor y mayor en la participación de esta clase de ingresos en el ingreso total.

Ingresos no tributarios sin transferencias 2016-2018.





Fuente: Elaboración propia, Tesorería Municipal 2019.

A continuación, se detallan los ingresos corrientes de libre destinación del Municipio de Cajibío Cauca durante las vigencias 2016 a 2018, los cuales presentan una tendencia alcista, sobrepasando los \$ 1.768'354.592.920,26 que se registran en el 2016 a \$2.039'958.808 en el 2018, acumulando un crecimiento del 4% entre las vigencias 2016 a 2018.

Ingresos corrientes de libre destinación.

TIPO DE INGRESOS	2016	2017	2018
INGRESOS CORRIENTES DE LIBRE DESTINACIÓN	\$ 2.535.441.094	\$ 3.313.763.334	\$ 3.525.790.431
TRIBUTARIOS	\$ 1.189.027.000	\$ 1.635.958.233	\$ 1.690.078.242
SOBRETASA A LA GASOLINA	260.867.000	307.391.000	682.414.000
IMPUESTO PREDIAL UNIFICADO	668.157.000	974.722.516	729.950.000
OTROS INGRESOS TRIBUTARIOS	8.898.000	15.575.000	-
IMPUESTO DE INDUSTRIA Y COMERCIO	242.617.000	323.690.582	270.612.342
AVISOS Y TABLEROS	8.183.000	10.305.185	5.781.900
CIRCULACION Y TRANSITO - CONTRIBUCIÓN VIAL	305.000	4.273.950	1.320.000
NO TRIBUTARIOS	1.346.414.094	1.677.805.101	1.835.712.189
OTRAS TASAS REGISTRO DE MARCAS Y HERRETES	355.000	570.000	448.000
INTERESES MORATORIOS PREDIAL E INDUSTRIA Y COMERCIO	78.111.000	98.391.000	80.421.000



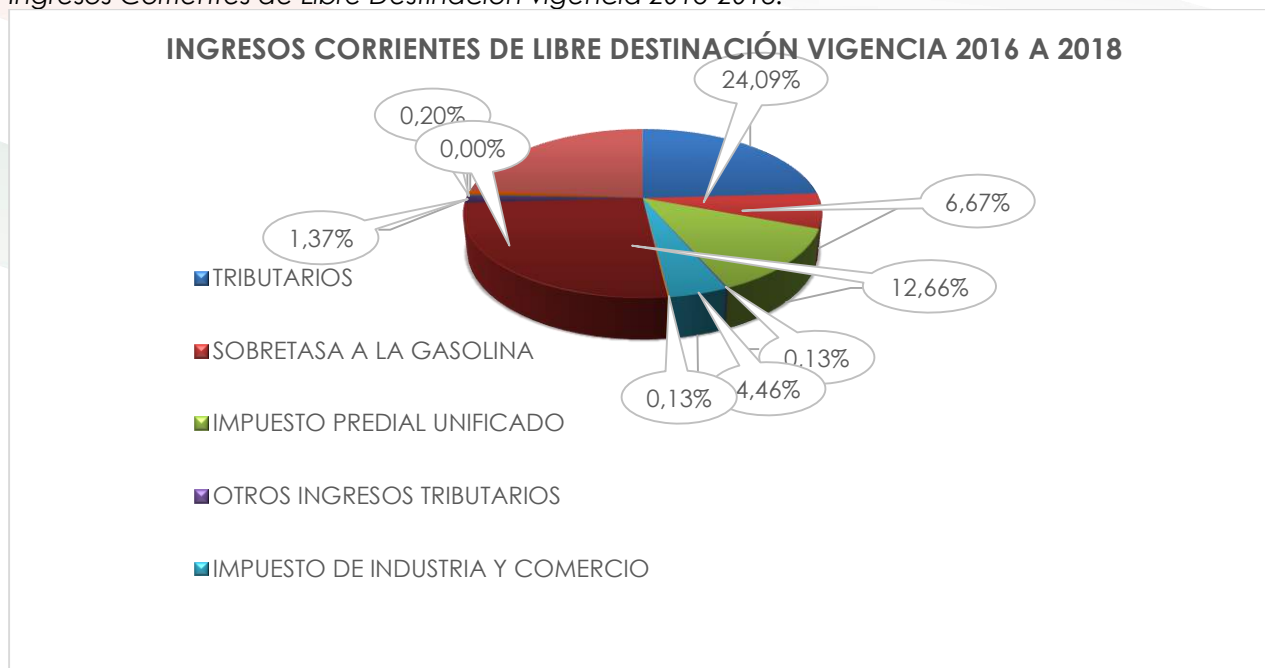


PLAZA DE MERCADO	13.665.000	13.926.000	10.772.500
OTROS INGRESOS DE VENTA DE BIENES Y SERVICIOS DIFERENTE A LA VENTA DE ACTIVOS (CERTIFICADOS CONSTANCIAS PAZ Y SALVOS)	55.658.000	69.578.000	52.057.227
RENTAS CONTRACTUALES	-	-	-
LIBRE DESTINACIÓN FUNCIONAMIENTO	1.196.020.094	1.490.535.912	1.692.013.462
OTROS INGRESOS NO TRIBUTARIOS	2.605.000	4.804.189	-
VARIACIÓN 2016-2018			39%
			\$ 990.349.337

Fuente: Elaboración propia, Tesorería Municipal 2019.

La siguiente grafica permite identificar la composición de los ingresos corrientes de libre destinación, así:

Ingresos Corrientes de Libre Destinación vigencia 2016-2018.



Fuente: Elaboración propia, Tesorería Municipal 2019.

Composición del ICLD (Ingreso corriente de libre destinación) vigencias 2016 – 2018.

CONCEPTOS	COMPOSICIÓN
-----------	-------------



📍 Calle 5ª No. 1-34/38 CAM
☎ 310 435 5192
✉ Código Postal 190501

www.cajibio-cauca.gov.co
alcaldia@cajibio-cauca.gov.co
secplaneacion@cajibio-cauca.gov.co

Código: F01-GDC
Versión: 01
Aprobación:
30/04/2020





	2016	2017	2018
INGRESOS CORRIENTES DE LIBRE DESTINACIÓN	100%	100%	100%
TRIBUTARIOS	46,90%	49,37%	47,93%
SOBRETASA A LA GASOLINA	10,29%	9,28%	19,35%
IMPUESTO PREDIAL UNIFICADO	26,35%	29,41%	20,70%
OTROS INGRESOS TRIBUTARIOS	0,35%	0,47%	0,00%
IMPUESTO DE INDUSTRIA Y COMERCIO	9,57%	9,77%	7,68%
AVISOS Y TABLEROS	0,32%	0,31%	0,16%
NO TRIBUTARIOS	53,10%	50,63%	52,07%
OTRAS TASAS REGISTRO DE MARCAS Y HERRETES	0,01%	0,02%	0,01%
INTERESES MORATORIOS PREDIAL E INDUSTRIA Y COMERCIO	3,08%	2,97%	2,28%
PLAZA DE MERCADO	0,54%	0,42%	0,31%
OTROS INGRESOS DE VENTA DE BIENES Y SERVICIOS DIFERENTE A LA VENTA DE ACTIVOS (CERTIFICADOS CONSTANCIAS PAZ Y SALVOS)	2,20%	2,10%	1,48%
RENTAS CONTRACTUALES	0,00%	0,00%	0,00%
LIBRE DESTINACIÓN FUNCIONAMIENTO	47,17%	44,98%	47,99%
OTROS INGRESOS NO TRIBUTARIOS	0,10%	0,14%	0,00%

Fuente: Elaboración propia, Tesorería Municipal 2019.

Los ingresos tributarios han contribuido entre el 46,90% en el 2016 y el 47,93% en el 2018 y presentan una tendencia alcista.

La sobretasa a la gasolina representa el mejor ingreso con aportes entre el 10,26% en la vigencia 2016 y el 19,35% para el 2018.

El impuesto predial unificado se reporta con 20,70% para la vigencia 2018 y continúa con tendencia positiva en su recaudo.

Le sigue el impuesto de industria y comercio que se reporta con aportes 7,68% en el 2018.





Los ingresos no tributarios de libre destinación, conformados por otras tasas de registro de marcas y herretes, intereses moratorios predial e industria y comercio, plaza de mercado, otros ingresos de venta de bienes y servicios diferente a la venta de activos (certificados constancias de paz y salvos), rentas contractuales, SGP libre destinación funcionamiento y otros ingresos no tributarios; le han aportado a la estructura de los ingresos corrientes el 9,82% en la vigencia 2018.

La renta más significativa es la transferencia que hace el sistema general de participaciones por concepto de la participación de propósito general de libre destinación, que le han representado al municipio un 23,36% para el 2018 en la composición de los ingresos corrientes de libre destinación. Es de anotar que para dicha vigencia se reporta en 44,98% en la composición de los ICLD debido al incremento que viene padeciendo la sobretasa a la gasolina.

Comportamiento de Ingresos corrientes de libre destinación 2016-2018.

CONCEPTOS	COMPORTAMIENTO		
	2016/2017	2017/2018	PROMEDIO A 2018
INGRESOS CORRIENTES DE LIBRE DESTINACIÓN	31%	6%	32,83%
TRIBUTARIOS			39%
SOBRETASA A LA GASOLINA	17,83%	122,00%	59%
IMPUESTO PREDIAL UNIFICADO	45,88%	-25,11%	38%
OTROS INGRESOS TRIBUTARIOS	75,04%	-100,00%	42%
IMPUESTO DE INDUSTRIA Y COMERCIO	33,42%	-16,40%	28%
AVISOS Y TABLEROS	25,93%	-43,89%	11%
NO TRIBUTARIOS	24,61%	9,41%	28%
OTRAS TASAS REGISTRO DE MARCAS Y HERRETES	60,56%	-21,40%	53%
INTERESES MORATORIOS PREDIAL E INDUSTRIA Y COMERCIO	25,96%	-18,26%	20%
PLAZA DE MERCADO	1,91%	-22,64%	-6%
OTROS INGRESOS DE VENTA DE BIENES Y SERVICIOS DIFERENTE A LA VENTA DE ACTIVOS (CERTIFICADOS CONSTANCIAS PAZ Y SALVOS)	25,01%	-25,18%	17%





LIBRE FUNCIONAMIENTO	DESTINACIÓN	24,62%	13,52%	29%
OTROS TRIBUTARIOS	INGRESOS NO	84,42%	-100,00%	51%

Fuente: Elaboración propia, Tesorería Municipal 2019.

La tasa de crecimiento aritmético de los ingresos tributarios durante el periodo analizado es del 39%. La sobre tasa a la gasolina presenta el mayor crecimiento con 59% y continua en incremento. El impuesto predial registra un crecimiento promedio anual del 39%; el impuesto de industria y comercio muestra un crecimiento del 28%; otros ingresos tributarios presentan un incremento del 42%, los avisos y tableros registran una tasa de crecimiento del 11%.

Paralelamente, los ingresos no tributarios presentan un crecimiento promedio del 28%, donde los recursos del sistema general de participaciones componente libre destinación de la participación para propósito general crecen al 29%. Las rentas contractuales reportan un crecimiento del 60% y otros ingresos no tributarios un crecimiento del 51%.

Finalmente, la tabla muestra que el crecimiento anual promedio de los ingresos corrientes de libre destinación es del 32,83% para el 2018 con una tendencia alcista.

Ahora bien, la Ley 617 del 2000 establece en su artículo 4 y 6 los límites máximos de gastos de funcionamiento para los Departamentos, Distritos y Municipios correspondientemente. Según el histórico de las finanzas municipales y la información suministrada por la Secretaría de Hacienda, el Municipio cumple con los indicadores de la Ley 617.

En consecuencia, en la siguiente tabla se procede a evidenciar los indicadores de dicha Ley con información suministrada por la Tesorería Municipal, la cual compone el presente diagnostico financiero e institucional:

ICLD, Indicadores Ley 617

RELACION DE CUMPLIMIENTO 617	2016	2017	2018
INGRESOS CORRIENTES DE LIBRE DESTINACIÓN	\$ 2.532.836.094	\$ 3.308.959.145	\$ 3.525.790.431



📍 Calle 5ª No. 1-34/38 CAM
 📞 310 435 5192
 ✉ Código Postal 190501

www.cajibio-cauca.gov.co
alcaldia@cajibio-cauca.gov.co
secplaneacion@cajibio-cauca.gov.co

Código: F01-GDC
 Versión: 01
 Aprobación:
 30/04/2020



SECRETARIA DE PLANEACION E INFRAESTRUCTURA
"EL FUTURO ES EL CAMPO"



MUNICIPIO DE CAJIBÍO CAUCA
ALCALDIA MUNICIPAL
NIT: 891.500.864-5

Libre destinación SGP	\$ 1.196.020.094	\$ 1.490.535.912	\$ 1.692.013.462
Aporte del SGP Libre destinación	47%	45%	48%
Recursos propios libre destinación	\$ 1.336.816.000	\$ 1.818.423.233	\$ 1.833.776.969
Aporte de recursos propios libre destinación	53%	55%	52%
Gastos de funcionamiento Administración Central sin organos de control	\$ 1.419.398.000	\$ 1.536.354.780	\$ 1.677.171.964
% CUMPLIMIENTO LEY 617/00	56,04%	46,43%	47,57%
INDICADOR LEY 617/00 MUNICIPIOS DE CUARTA, QUINTA Y SEXTA CATEGORÍA	80%	80%	80%
SITUACIÓN INDICADOR LEY 617/00	CUMPLE	CUMPLE	CUMPLE
Gastos de funcionamiento Concejo	\$ 163.484.345	\$ 185.221.007	\$ 194.018.969
Total Honorarios	\$ 125.491.803	\$ 135.586.620	\$ 141.132.113
1,5% de ICLD	\$ 37.992.541	\$ 49.634.387	\$ 52.886.856
Número de Concejales	13	13	13
Número de sesiones ordinarias autorizadas	70	70	70
Número de sesiones extraordinarias autorizadas	20	20	20
Valor de la sesión (Ley 1368 de 2009)	\$ 107.258	\$ 115.886	\$ 120.626
Gastos de funcionamiento Personería Municipal	\$ 102.744.000	\$ 109.595.957	\$ 117.068.980
Gastos de personal	\$ 93.487.000	\$ 95.181.016	\$ 107.051.994
Gastos generales	\$ 9.257.000	\$ 14.414.941	\$ 10.016.986
TOTAL GASTOS DE FUNCIONAMIENTO	\$ 847.209.749	\$ 1.477.787.401	\$ 1.537.530.518
CAPACIDAD FISCAL. INVERSIÓN ICLD	\$ 847.209.749	\$ 1.831.171.744	\$ 1.988.259.913

Fuente: Elaboración propia, Tesorería Municipal 2019.

Rentas de destinación específica vigencias 2016 a 2018.

TIPO DE INGRESOS	2016	2017	2018
RENTAS DE DESTINACIÓN ESPECIFICA	\$ 586.506.406	\$ 698.530.320	\$ 725.764.482
SOBRETASA BOMBERIL	\$ 8.048.081	\$ 7.465.836	\$ 4.118.500
ESTAMPILLA PRO DOTACIÓN Y FUNCIONAMIENTO DE CENTROS BIENESTAR DEL ADULTO MAYOR	\$ 150.166.000	\$ 241.005.000	\$ 198.815.488
ESTAMPILLA PRO CULTURA	\$ 34.204.400	\$ 99.671.000	\$ 102.787.000
SOBRE TASA AMBIENTAL	\$ 118.171.600	\$ 129.354.794	\$ 122.571.700
CONTRIBUCIÓN SOBRE CONTRATOS DE OBRAS PÚBLICAS	\$ 68.547.144	\$ 74.126.000	\$ 154.215.000



📍 Calle 5ª No. 1-34/38 CAM
☎ 310 435 5192
✉ Código Postal 190501

www.cajibio-cauca.gov.co
alcaldia@cajibio-cauca.gov.co
secplaneacion@cajibio-cauca.gov.co

Código: F01-GDC
Versión: 01
Aprobación:
30/04/2020



SECRETARIA DE PLANEACION E INFRAESTRUCTURA
"EL FUTURO ES EL CAMPO"



MUNICIPIO DE CAJIBÍO CAUCA
ALCALDIA MUNICIPAL
NIT: 891.500.864-5

ESPECTÁCULOS PÚBLICOS MUNICIPAL	\$ 0	\$ 0	\$ 100.000
IMPUESTO SOBRE EL SERVICIO DE ALUMBRADO PÚBLICO SSF	\$ 101.444.581	\$ 87.170.050	\$ 99.335.925
DERECHOS DE EXPLOTACIÓN DE JUEGOS DE SUERTE Y AZAR - RIFAS Y SIMILARES	\$ 2.250.000	\$ 2.200.000	\$ 6.275.000
MULTAS DE TRANSITO	\$ 95.103.600	\$ 53.454.000	\$ 37.024.869
MULTAS DE CONTROL FISCAL	\$ 8.571.000	\$ 4.000.000	\$ 0
MULTAS DE GOBIERNO	\$ 0	\$ 83.640	\$ 521.000
VARIACIÓN ANUAL		19%	4%
TASA DE CREMIENTO 2016-2018			24%

Fuente: Elaboración propia, Tesorería Municipal 2019.

Se aprecia en esta tabla los recaudos de las rentas que tienen destinación específica, es decir que sólo se pueden destinar para el fin con el cual han sido creadas, las cuales se encuentran incorporadas en el Estatuto de Rentas del ente territorial. Se debe destacar, que la tasa de crecimiento entre las vigencias 2016 y 2018 es de 93%.

Composición rentas de destinación específica.

CONCEPTOS	COMPOSICIÓN		
	2016	2017	2018
RENTAS DE DESTINACIÓN ESPECIFICA	100%	100%	100%
SOBRETASA BOMBERIL	1,37%	1,07%	0,57%
ESTAMPILLA PRO DOTACIÓN Y FUNCIONAMIENTO DE CENTROS BIENESTAR DEL ADULTO MAYOR	25,60%	34,50%	27,39%
ESTAMPILLA PRO CULTURA	5,83%	14,27%	14,16%
SOBRE TASA AMBIENTAL	20,15%	18,52%	16,89%
CONTRIBUCIÓN SOBRE CONTRATOS DE OBRAS PÚBLICAS	11,69%	10,61%	21,25%
ESPECTÁCULOS PÚBLICOS MUNICIPAL	0,00%	0,00%	0,01%
IMPUESTO SOBRE EL SERVICIO DE ALUMBRADO PÚBLICO SSF	17,30%	12,48%	13,69%
DERECHOS DE EXPLOTACIÓN DE JUEGOS DE SUERTE Y AZAR - RIFAS Y SIMILARES	0,38%	0,31%	0,86%
MULTAS DE TRANSITO	16,22%	7,65%	5,10%
MULTAS DE CONTROL FISCAL	1,46%	0,57%	0,00%
MULTAS DE GOBIERNO	0,00%	0,01%	0,07%

Fuente: Elaboración propia, Tesorería Municipal 2019.

Composición de las rentas de destinación específica 2016-2018.

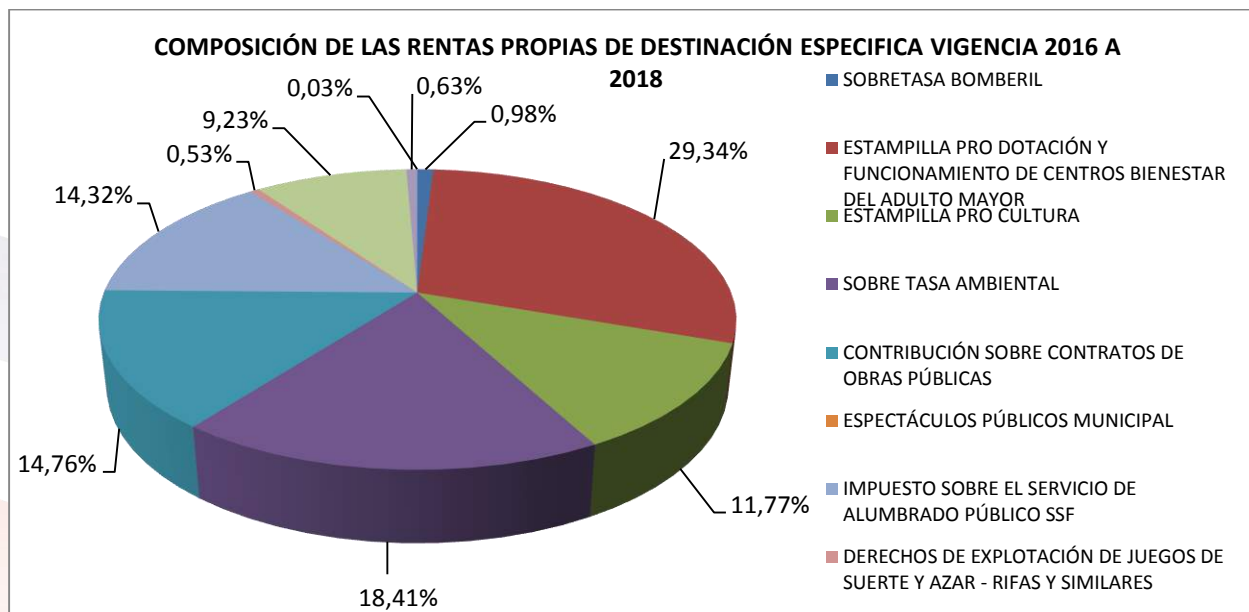


📍 Calle 5ª No. 1-34/38 CAM
☎ 310 435 5192
✉ Código Postal 190501

www.cajibio-cauca.gov.co
alcaldia@cajibio-cauca.gov.co
secplaneacion@cajibio-cauca.gov.co

Código: F01-GDC
Versión: 01
Aprobación:
30/04/2020





Fuente: Elaboración propia, Tesorería Municipal 2019.

La sobretasa bomberil, destinada a cubrir el servicio público de bomberos, sólo representa entre 1,37% y el 0,57% de los valores recaudados; con estos recursos se respaldan los contratos con los cuerpos de bomberos voluntarios.

Estampilla pro dotación y funcionamiento de centros bienestar del adulto mayor para la vigencia 2016 aportó el 25,60% y el 27,39% para la vigencia 2018 donde se percibe una disminución en su recaudo.

La Estampilla pro cultura, venía con una tarifa del 5,83% en el año 2016 y se registra con un 14,16% para la vigencia 2018.

Sobretasa ambiental, continua vigente en el Estatuto de Rentas adoptado, que para la vigencia 2016 aportó 20,15% y para el 2018 el 16,89% generando un incremento en su recaudo.

Contribución sobre contratos de obra pública: Recursos destinados a financiar las actividades de seguridad ciudadana que ejecutan los organismos de seguridad del Estado; su ingreso depende de la dinámica contractual del ente territorial. Han aportado a esta clasificación rentística entre el 11,69% y el 21,25%.

Multas de Tránsito: Los ingresos provenientes por infracciones de tránsito, se destinan a programas de seguridad vial local; han aportado a esta clasificación el 5,10%, con una tendencia alcista.

Comportamiento de las rentas de destinación específica 2016-2018.

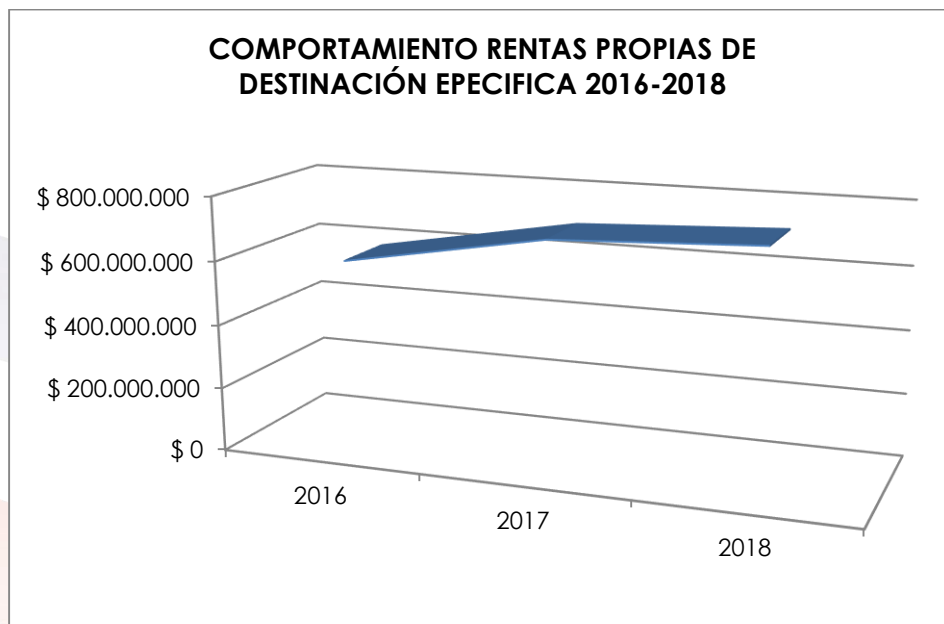


📍 Calle 5ª No. 1-34/38 CAM
 📞 310 435 5192
 ✉ Código Postal 190501

www.cajibio-cauca.gov.co
alcaldia@cajibio-cauca.gov.co
secplaneacion@cajibio-cauca.gov.co

Código: F01-GDC
 Versión: 01
 Aprobación:
 30/04/2020





Fuente: Elaboración propia, Tesorería Municipal 2019.

Paralelamente, refiriéndonos ahora a las transferencias es evidente afirmar que estas rentas constituyen la principal fuente de recursos de la Administración Municipal. Sus aportes han variado entre \$ 29.550.431.671,41 para la vigencia 2016 donde las transferencias componen el 99,14% y los ingresos no tributarios sin transferencias el 0,86%; para la vigencia 2018 se registran \$ 33.360.561.830,93 compuesto en un 99,44% por las transferencias y 0,66% por los ingresos no tributarios sin transferencias.

Transferencias - Sistema General de Participaciones.

TIPO DE INGRESOS	2016	2017	2018
TOTAL TRASFERENCIAS	\$ 29.550.431.671,41	\$ 32.315.423.830,00	\$ 33.360.561.830,93
TRANSFERENCIAS DE LIBRE DESTINACIÓN SGP, DEPTO, SECTOR ELECTRICO 10%, COLJUEGOS 25%.	\$ 1.255.921.591	\$ 1.590.370.460	\$ 1.780.335.745
TRASFERENCIAS PARA INVERSIÓN	\$ 28.294.510.080	\$ 30.725.053.370	\$ 31.580.226.086
INGRESOS TRIBUTARIOS NO	\$ 29.806.750.271,41	\$ 32.562.430.659,00	\$ 33.548.081.427,35
INGRESOS TRIBUTARIOS SIN TRANSFERENCIAS	\$ 256.318.600	\$ 247.006.829,00	\$ 187.519.596,42
% DE LAS TRANSFERENCIAS SIN	99,14%	99,24%	99,44%



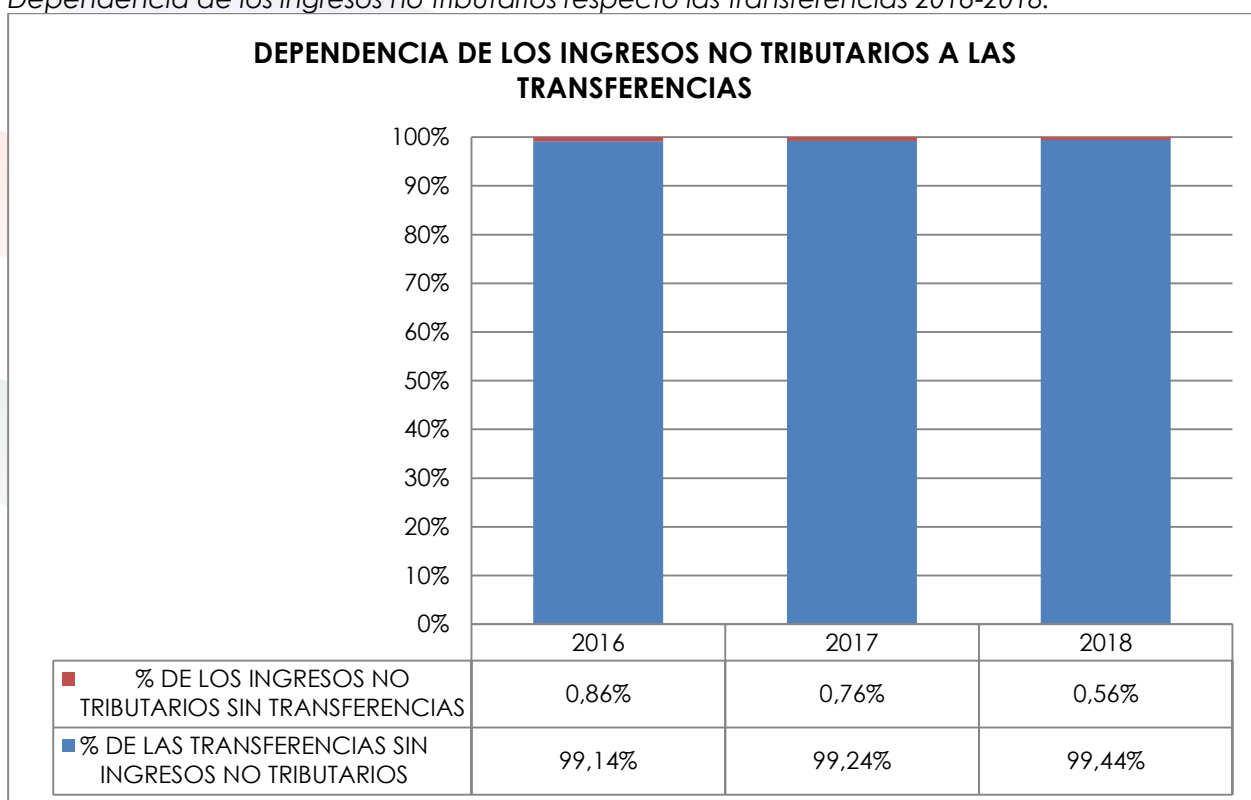


INGRESOS TRIBUTARIOS	NO			
% DE LOS INGRESOS NO TRIBUTARIOS SIN TRANSFERENCIAS	SIN	0,86%	0,76%	0,56%
VARIACIÓN ANUAL			9%	3%
TASA DE CREMIENTO 2016-2018				13%

Fuente: Elaboración propia, Información SICODIS 2016, 2017 Y 2018.

Así las cosas, la siguiente gráfica evidencia la dependencia de los ingresos no tributarios respecto a las transferencias:

Dependencia de los ingresos no tributarios respecto las transferencias 2016-2018.



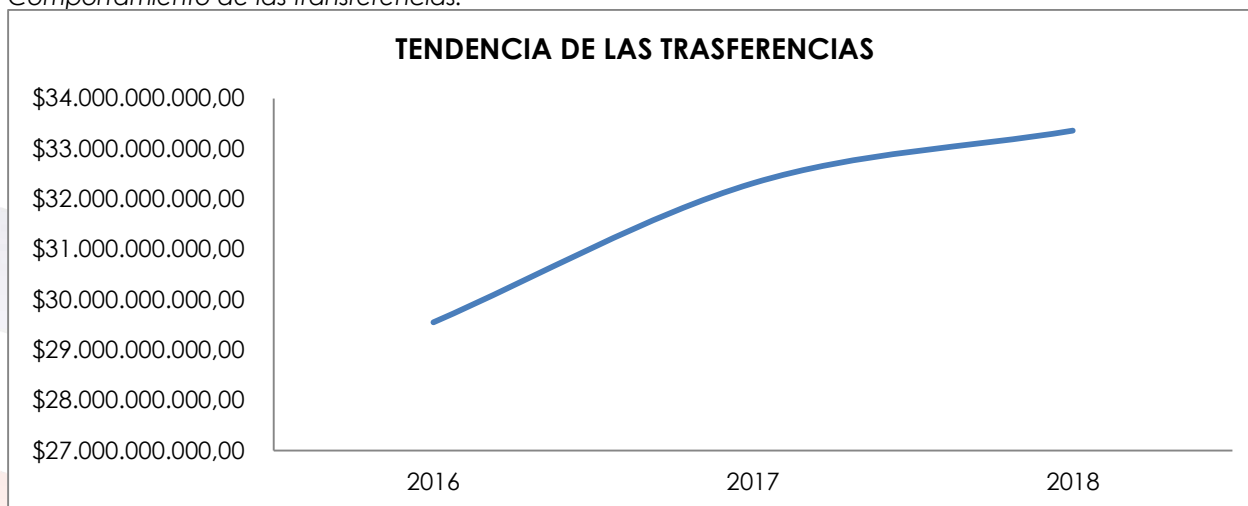
Fuente: Elaboración propia, Información Tesorería Municipal 2019.

A partir de la vigencia 2016 hasta la vigencia 2018, las transferencias presentan una tendencia alcista, la cual se puede observar en la siguiente gráfica.





Comportamiento de las transferencias.



Fuente: Elaboración propia, Información Tesorería Municipal 2019.

Las transferencias tienen una tasa de crecimiento del 4,20% y es la principal fuente de financiación municipal.

Transferencias 2016 – 2018.

CONCEPTOS	2016	2017	2018
TRASFERENCIAS	\$ 29.550.431.671	\$ 32.315.423.830	\$ 33.360.561.831
TRANSFERENCIAS SGP	\$ 7.000.177.293	\$ 8.053.305.757	\$ 7.943.673.180
SGP EDUCACION	\$ 1.646.660.613	\$ 1.587.928.806	\$ 1.403.706.044
CALIDAD - MATRÍCULA	\$ 1.072.417.152	\$ 1.009.452.320	\$ 806.313.104
CALIDAD - GRATUIDAD	\$ 574.243.461	\$ 578.476.486	\$ 597.392.940
AGUA POTABLE Y SANEAMIENTO BASICO	\$ 1.946.349.362	\$ 2.150.876.903	\$ 2.206.005.485
PROPOSITO GENERAL	\$ 2.847.666.890	\$ 3.749.883.613	\$ 4.028.603.478
LIBRE DESTINACIÓN FUNCIONAMIENTO	\$ 1.196.020.094	\$ 1.490.535.912	\$ 1.692.013.462
DEPORTE	\$ 132.131.744	\$ 164.668.728	\$ 186.927.201



SECRETARIA DE PLANEACION E INFRAESTRUCTURA
"EL FUTURO ES EL CAMPO"



MUNICIPIO DE CAJIBÍO CAUCA
ALCALDIA MUNICIPAL
NIT: 891.500.864-5

CULTURA	\$ 99.098.808	\$ 123.501.547	\$ 140.195.401
OTROS SECTORES	\$ 1.272.948.580	\$ 1.770.188.841	\$ 1.775.808.412
FONPET SSF	\$ 147.467.664	\$ 200.988.585	\$ 233.659.002
PRIMERA INFANCIA	\$ 297.305.208	\$ 281.695.424	\$ 0
ALIMENTACION ESCOLAR	\$ 262.195.220	\$ 282.921.011	\$ 305.358.173
TRANSFERENCIAS FUNCIONAMIENTO DPTALES LIBRE DESTINACIÓN - DE VEHICULOS AUTOMOTORES	\$ 5.704.497	\$ 24.126.384	\$ 7.777.228
TRANSFERENCIA SECTOR ELÉCTRICO (10% PARA LIBRE DESTINACIÓN)	\$ 9.066.000	\$ 20.592.048	\$ 19.388.702
FONDO LOCAL DE SALUD	\$ 22.453.889.593	\$ 24.032.071.203	\$ 25.215.224.413
SGP -REGIMEN SUBSIDIADO SSF	\$ 9.072.459.613	\$ 10.120.735.425	\$ 10.392.126.133
SGP -SALUD PUBLICA	\$ 243.307.222	\$ 262.686.772	\$ 271.518.273
SGP LIBRE INVERSION SSF PAGO DEUDAS SALUD	\$ 0	\$ 93.291.826	\$ 48.784.468
COLJUEGOS CSF 25%	\$ 45.131.000	\$ 55.116.116	\$ 61.156.353
ETESA/COLJUEGOS SSF 75%	\$ 289.252.959	\$ 165.348.342	\$ 178.505.181
FOSYGA Administradora de los Recursos del Sistema General de Seguridad Social en Salud - ADRES-	\$ 10.804.442.262	\$ 12.006.399.492	\$ 12.217.247.050
FONPET SSF (ART.147 DE LA LEY 1753 DE 2015)	\$ 1.308.650.865	\$ 533.137.000	\$ 1.948.106.000
MINSALUD S.S.F. - CUOTA IVC	\$ 0	\$ 0	\$ 76.093.555
RENTAS CEDIDAS DEPARTAMENTO - TABACO, IVA TELEFONIA CELULAR	\$ 690.645.672	\$ 795.356.230	\$ 21.687.400



📍 Calle 5ª No. 1-34/38 CAM
☎ 310 435 5192
✉ Código Postal 190501

www.cajibio-cauca.gov.co
alcaldia@cajibio-cauca.gov.co
secplaneacion@cajibio-cauca.gov.co

Código: F01-GDC
Versión: 01
Aprobación:
30/04/2020





TRANSFERENCIAS DEL SECTOR ELECTRICO 90% PARA INVERSION (EPSA)	\$ 81.594.288	\$ 185.328.438	\$ 174.498.308
---	---------------	----------------	----------------

Fuente: Elaboración propia, Tesorería Municipal 2019.

Composición de las transferencias

CONCEPTOS	COMPOSICIÓN		
	2016	2017	2018
TRASFERENCIAS	100%	100%	100%
TRANSFERENCIAS SGP	23,69%	24,92%	23,81%
SGP EDUCACION	5,57%	4,91%	4,21%
CALIDAD - MATRÍCULA	3,63%	3,12%	2,42%
CALIDAD - GRATUIDAD	1,94%	1,79%	1,79%
AGUA POTABLE Y SANEAMIENTO BASICO	6,59%	6,66%	6,61%
PROPOSITO GENERAL	9,64%	11,60%	12,08%
LIBRE DESTINACIÓN FUNCIONAMIENTO	4,05%	4,61%	5,07%
DEPORTE	0,45%	0,51%	0,56%
CULTURA	0,34%	0,38%	0,42%
OTROS SECTORES	4,31%	5,48%	5,32%
FONPET SSF	0,50%	0,62%	0,70%
PRIMERA INFANCIA	1,01%	0,87%	0,00%
ALIMENTACION ESCOLAR	0,89%	0,88%	0,92%
TRANSFERENCIAS FUNCIONAMIENTO DPTALES LIBRE DESTINACIÓN - DE VEHICULOS AUTOMOTORES	0,02%	0,07%	0,02%
TRANSFERENCIA SECTOR ELÉCTRICO (10% PARA LIBRE DESTINACIÓN)	0,03%	0,06%	0,06%
FONDO LOCAL DE SALUD	75,98%	74,37%	75,58%
SGP -REGIMEN SUBSIDIADO SSF	30,70%	31,32%	31,15%
SGP -SALUD PUBLICA	0,82%	0,81%	0,81%
SGP LIBRE INVERSION SSF PAGO DEUDAS SALUD	0,00%	0,29%	0,15%



📍 Calle 5ª No. 1-34/38 CAM
 📞 310 435 5192
 ✉ Código Postal 190501

www.cajibio-cauca.gov.co
alcaldia@cajibio-cauca.gov.co
secplaneacion@cajibio-cauca.gov.co

Código: F01-GDC
 Versión: 01
 Aprobación:
 30/04/2020





COLJUEGOS CSF 25%	0,15%	0,17%	0,18%
ETESA/COLJUEGOS SSF 75%	0,98%	0,51%	0,54%
FOSYGA Administradora de los Recursos del Sistema General de Seguridad Social en Salud - ADRES-	36,56%	37,15%	36,62%
FONPET SSF (ART.147 DE LA LEY 1753 DE 2015)	4,43%	1,65%	5,84%
MINSALUD S.S.F. - CUOTA IVC	0,00%	0,00%	0,23%
RENTAS CEDIDAS DEPARTAMENTO - TABACO, IVA TELEFONIA CELULAR	2,34%	2,46%	0,07%
TRANSFERENCIAS DEL SECTOR ELECTRICO 90% PARA INVERSION (EPSA)	0,28%	0,57%	0,52%

Fuente: Elaboración propia, Tesorería Municipal 2019.

El sistema general de participaciones, sin incluir la participación para la salud, aportan a las transferencias el 23,81% en el 2018.

Las rentas que conforman el Fondo Local de Salud contribuyen con esta clase de ingresos con los mayores aportan el 75,58% en el 2018. La mayoría de estos recursos son sin situación de fondos.

Comportamiento de las transferencias

CONCEPTOS	COMPORTAMIENTO		
	2016/2017	2017/2018	PROMEDIO A 2018
TRASFERENCIAS	9%	3%	4,20%
TRANSFERENCIAS SGP	15%	-1%	4,56%
SGP EDUCACION	-4%	-12%	-5,06%
CALIDAD - MATRÍCULA	-6%	-20%	-8,67%
CALIDAD - GRATUIDAD	1%	3%	1,34%
AGUA POTABLE Y SANEAMIENTO BASICO	11%	3%	4,36%
PROPOSITO GENERAL	32%	7%	13,04%
LIBRE DESTINACIÓN FUNCIONAMIENTO	25%	14%	12,71%
DEPORTE	25%	14%	12,71%
CULTURA	25%	14%	12,71%
OTROS SECTORES	39%	0%	13,13%





FONPET SSF	36%	16%	ND
PRIMERA INFANCIA	-5%	-100%	-35,08%
ALIMENTACION ESCOLAR	8%	8%	5,28%
TRANSFERENCIAS FUNCIONAMIENTO DPTALES LIBRE DESTINACIÓN - DE VEHICULOS AUTOMOTORES	323%	-68%	85,06%
TRANSFERENCIA SECTOR ELÉCTRICO (10% PARA LIBRE DESTINACIÓN)	127%	-6%	40,43%
FONDO LOCAL DE SALUD	7%	5%	3,98%
SGP -REGIMEN SUBSIDIADO SSF	12%	3%	4,75%
SGP -SALUD PUBLICA	8%	3%	3,78%
SGP LIBRE INVERSION SSF PAGO DEUDAS SALUD	ND	-48%	ND
COLJUEGOS CSF 25%	22%	11%	11,03%
ETESA/COLJUEGOS SSF 75%	-43%	8%	-11,63%
FOSYGA Administradora de los Recursos del Sistema General de Seguridad Social en Salud - ADRES-	11%	2%	4,29%
FONPET SSF (ART.147 DE LA LEY 1753 DE 2015)	-59%	265%	68,71%
MINSALUD S.S.F. - CUOTA IVC	ND	ND	ND
RENTAS CEDIDAS DEPARTAMENTO - TABACO, IVA TELEFONIA CELULAR	15%	-97%	-27,37%
TRANSFERENCIAS DEL SECTOR ELECTRICO 90% PARA INVERSION (EPSA)	127%	-6%	40,43%

Fuente: Elaboración propia, Tesorería Municipal 2019.

Es pertinente mencionar que la participación para educación ha venido en desaceleración desde el año 2016 hasta la vigencia 2018, registrando un decrecimiento anual promedio del 5,06%.

La participación para agua potable registra un crecimiento promedio anual del 4.36%.

La participación para propósito general muestra un incremento promedio anual del 13,04%.

La participación para salud muestra crecimiento promedio anual del 3,98% por la universalización en la vinculación de sus habitantes al régimen subsidiado de salud.





PLAN PLURIANUAL DE INVERSIONES

Para mayor facilidad en la distribución, se presenta el siguiente resumen de distribución por Programas del Plan de Desarrollo, de acuerdo a las fuentes de recursos que cuenta el Municipio con el Sistema General de Participaciones, Recursos propios, Sistema General de Regalías y otras transferencias, en articulación al Marco Fiscal de Mediano Plazo

<i>Fuentes (miles de pesos \$)</i>	
Líneas	2020 -2023
1. CAJIBIO GENERADOR DE PAZ PARA EL DESARROLLO RURAL SUSTENTABLE Y SOBERANO CON ENFOQUE TERRITORIAL	\$ 14.338.905
2. CAJIBIO CON TRANSPARENCIA ADMINISTRATIVA Y BUEN GOBIERNO	\$ 2.159.516
3. CAJIBÍO UNIDOS POR EL BIENESTAR SOCIAL Y LA EQUIDAD EN PAZ	\$ 147.049.080
4. EL FUTURO ES EL CAMPO CON SOSTENIBILIDAD AMBIENTAL	\$ 1.883.561
TOTAL	\$ 165.431.062





PLAN PLURIANUAL DE INVERSIONES POR SECTOR Y FUENTE

LÍNEA ESTRATEGICA 1 CAJIBIO GENERADOR DE PAZ PARA EL DESARROLLO RURAL SUSTENTABLE Y SOBERANO CON ENFOQUE TERRITORIAL

Fuentes (miles \$ de 2020)

SECTOR	TOTAL	2020					2021					2022					2023					TOTAL 2020-2023				
		Ingresos Corrientes de Libre Destinación - ICLD	Ingresos Corrientes de Destinación Específica - ICDE	SGP Propósito General	SGP Asignaciones Especiales	Sistema General de Regalías - SGR	TOTAL	Ingresos Corrientes de Libre Destinación - ICLD	Ingresos Corrientes de Destinación Específica - ICDE	SGP Agua Potable y Saneamiento Básico	SGP Propósito General	SGP Asignaciones Especiales	Sistema General de Regalías - SGR	TOTAL	Ingresos Corrientes de Libre Destinación - ICLD	Ingresos Corrientes de Destinación Específica - ICDE	SGP Propósito General	SGP Asignaciones Especiales	Sistema General de Regalías - SGR	TOTAL	Ingresos Corrientes de Libre Destinación - ICLD		Ingresos Corrientes de Destinación Específica - ICDE	SGP Propósito General	SGP Asignaciones Especiales	Sistema General de Regalías - SGR
•1.1 DESARROLLO RURAL SOBERANO Y SUSTENTABLE	\$ 1.66 3.65 4			\$ 447.231		\$ 1.21 6.42 4	\$ 1.93 7.88 6			\$ 717.311		\$ 1.22 0.57 6	\$ 1.97 6.34 7			\$ 734.034			\$ 1.24 2.31 4	\$ 2.004.452,120			\$ 751.426		\$ 1.25 3.02 7	\$ 7.58 2.33 9
•1.2 EMPRENDIMIENTO Y TURISMO	\$ 100.000			\$ 100.000		\$ 100.415			\$ 100.415			\$ 102.589			\$ 102.589				\$ 110.996			\$ 110.996			\$ 414.000	
•1.3 INFRAESTRUCTURA Y	\$ 1.55 9.65 6	\$ 178.564	\$ 59.656	\$ 821.436		\$ 500.000	\$ 1.56 6.13 2	\$ 179.305	\$ 59.904	\$ 824.847		\$ 502.076	\$ 1.60 0.03 5	\$ 183.187	\$ 61.200	\$ 842.703			\$ 512.945	\$ 1.616.743	\$ 185.100	\$ 61.840	\$ 851.503		\$ 518.301	\$ 6.34 2.56 5





PLAN PLURIANUAL DE INVERSIONES POR PROGRAMAS

LINEA ESTRATEGICA	SECTOR	PROGRAMA	2020 (miles de pesos)	2021 (miles de pesos)	2022 (miles de pesos)	2023 (miles de pesos)
1. CAJIBIO GENERADOR DE PAZ PARA EL DESARROLLO RURAL SUSTENTABLE Y SOBERANO CON ENFOQUE TERRITORIAL	•1.1 DESARROLLO RURAL SOBERANO Y SUSTENTABLE	1.1.1 Campo Cajibiano gestor productor	\$ 1.433.654	\$ 1.658.519	\$ 1.691.436	\$ 1.715.489
		1.1.2 Campo Cajibiano con soberanía alimentaria	\$ 230.000	\$ 279.367	\$ 284.911	\$ 288.963
	•1.2 EMPRENDIMIENTO Y TURISMO	1.2.1 Cajibío Emprendedor y Turístico	\$ 100.000	\$ 100.415	\$ 102.589	\$ 110.996
		•1.3 INFRAESTRUCTURA Y SEGURIDAD VIAL	1.3.1 Vías Cajibiana para el Desarrollo	\$ 1.500.000	\$ 1.506.228	\$ 1.538.834
	1.3.2 Movilidad con seguridad vial		\$ 59.656	\$ 59.904	\$ 61.200	\$ 61.840
	2. CAJIBIO CON TRANSPARENCIA ADMINISTRATIVA Y BUEN GOBIERNO	•2.1 FORTALECIMIENTO INSTITUCIONAL	2.1.1 El Futuro es el Campo con un Modelo Integrado de Planeación y Gestión Pública Eficiente	\$ 258.855	\$ 259.639	\$ 263.748
2.1.2 Cajibío con Desempeño Fiscal Municipal Eficiente			\$ 42.500	\$ 42.629	\$ 43.303	\$ 43.635
•2.2 EQUIPAMIENTO MUNICIPAL		2.2.1 Equipamiento Municipal para el Cajibiano	\$ -	\$ 100.208	\$ 103.124	
		•2.3 DESARROLLO COMUNITARIO Y ATENCION AL CIUDADANO	2.3.1 Alcaldía visible y participativa con la comunidad	\$ 40.000	\$ 40.166	\$ 41.036
•2.4 SEGURIDAD Y CONVIVENCIA CIUDADANA			2.4.1 Seguridad y Orden Publico para Cajibío	\$ 141.108	\$ 141.694	\$ 144.762
		•3.1 EDUCACION	3.1.1 Cobertura Educativa para Cajibío	\$ 679.179	\$ 681.999	\$ 696.762



📍 Calle 5ª No. 1-34/38 CAM
☎ 310 435 5192
✉ Código Postal 190501

www.cajibio-cauca.gov.co
alcaldia@cajibio-cauca.gov.co
secplaneacion@cajibio-cauca.gov.co

Código: F01-GDC
Versión: 01
Aprobación:
30/04/2020



SECRETARIA DE PLANEACION E INFRAESTRUCTURA
“EL FUTURO ES EL CAMPO”



MUNICIPIO DE CAJIBÍO CAUCA
ALCALDIA MUNICIPAL
NIT: 891.500.864-5

3. CAJIBÍO UNIDOS POR EL BIENESTAR SOCIAL Y LA EQUIDAD EN PAZ		3.1.2 Calidad Educativa con enfoque territorial para Cajibío	\$ 777.714	\$ 780.943	\$ 797.849	\$ 806.181	
	•3.2 SALUD		3.2.1 Aseguramiento con Cobertura Universal para Cajibío	\$ 29.756.729	\$ 29.879.501	\$ 30.373.884	\$ 30.566.177
			3.2.2 Salud Publica con Gestión Territorial	\$ 321.000	\$ 322.324	\$ 327.658	\$ 329.732
			3.2.3 Actualización y seguimiento SISBEN IV	\$ 31.000	\$ 31.000	\$ 31.000	\$ 31.000
			3.3.1 El Futuro es el Campo con Deporte y Recreación	\$ 670.869	\$ 673.655	\$ 688.238	\$ 695.425
	•3.3 DEPORTE		3.4.1 Cajibío con Pertinencia Cultural	\$ 397.097	\$ 398.746	\$ 407.378	\$ 411.362
	•3.4 CULTURA		3.5.1 Vivienda digna con equidad	\$ 128.700	\$ 140.400	\$ 152.100	\$ 163.800
	•3.5 VIVIENDA		3.6.1 Servicios públicos domiciliarios	\$ 2.476.666	\$ 2.486.949	\$ 2.540.785	\$ 2.567.318
	•3.6 SERVICIOS PUBLICOS DOMICILIARIOS		3.6.2 Otros servicios públicos domiciliarios	\$ 91.951	\$ 92.333	\$ 94.332	\$ 95.317
			3.7.1 Mujer Cajibiana con Equidad	\$ 109.783	\$ 112.361	\$ 115.666	\$ 120.344
	•3.7GRUPOS VULNERABLES		3.7.2 Primera infancia, infancia y adolescencia de Cajibío	\$ 109.783	\$ 112.361	\$ 115.666	\$ 120.344
			3.7.3 Atención y Reparación Integral para las Víctimas Cajibiana	\$ 219.567	\$ 224.721	\$ 231.333	\$ 240.689
			3.7.4 Asistencia social con Equidad para la superación de la Pobreza	\$ 219.567	\$ 224.721	\$ 231.333	\$ 240.689
			3.7.5 El Futuro es el Campo con la Juventud	\$ 54.892	\$ 56.180	\$ 57.833	\$ 60.172
			3.7.6 Cajibío con la comunidad en situación de discapacidad.	\$ 43.913	\$ 44.944	\$ 46.267	\$ 48.138
			3.7.7 El Futuro es el Campo con enfoque diferencial	\$ 16.467	\$ 16.854	\$ 17.350	\$ 18.052



📍 Calle 5ª No. 1-34/38 CAM
☎ 310 435 5192
✉ Código Postal 190501

www.cajibio-cauca.gov.co
alcaldía@cajibio-cauca.gov.co
secplaneacion@cajibio-cauca.gov.co

Código: F01-GDC
Versión: 01
Aprobación:
30/04/2020



SECRETARIA DE PLANEACION E INFRAESTRUCTURA
 “EL FUTURO ES EL CAMPO”



MUNICIPIO DE CAJIBÍO CAUCA
 ALCALDIA MUNICIPAL
 NIT: 891.500.864-5

	•3.8 CAJIBIO CON JUSTICIA Y PAZ	3.8.1 Cajibío con Justicia y Paz	\$ 125.000	\$ 129.800	\$ 129.792	\$ 135.408
4. EL FUTURO ES EL CAMPO CON SOSTENIBILIDAD AMBIENTAL	•4.1 GESTION AMBIENTAL	4.1.1 Gestión Ambiental para el Futuro de Cajibío	\$ 169.729	\$ 174.268	\$ 179.639	\$ 185.225
	• 4.2 ORDENAMIENTO TERRITORIAL Y ESPACIO PUBLICO	4.2.1 Ordenamiento Territorial de Cajibío Planificado y Concertado	\$ 327.750	\$ 242.750	\$ 42.750	\$ 42.750
	•4.3 GESTION DEL RIESGO	4.3.1 Gestión del Riesgo con capacidad de reacción para Cajibío	\$ 114.114	\$ 124.489	\$ 134.863	\$ 145.236
			\$ 40.647.243	\$ 41.140.068	\$ 41.687.419	\$ 41.956.331
				TOTAL	\$ 165.431.062	



📍 Calle 5ª No. 1-34/38 CAM
 📞 310 435 5192
 ✉ Código Postal 190501

www.cajibio-cauca.gov.co
[alcaldía@cajibio-cauca.gov.co](mailto:alcaldia@cajibio-cauca.gov.co)
secplaneacion@cajibio-cauca.gov.co

Código: F01-GDC
 Versión: 01
 Aprobación:
 30/04/2020





CAPITULO V SEGUIMIENTO Y EVALUACION

La Administración Municipal entrega bajo la ley 131, 132 y 152 de 1994, un Plan de Desarrollo que permite planificar de manera técnica y financiera los recursos que por el Sistema General de Participaciones van a ser ejecutados en pro de cumplir con los requerimientos de satisfacer las necesidades básicas y sectoriales que la comunidad necesita, en aspectos que la Administración Municipal se comprometió a través de su programa de gobierno.

El Departamento Nacional de Planeación DNP requiere para este Plan de Desarrollo Municipal durante el cuatrienio 2020 – 2023, el establecimiento de estrategias adecuadas para dar cumplimiento a los ocho objetivos del desarrollo sostenible, articulado a las Políticas Nacionales y Departamentales, por las cuales establecerán los medios para que Cajibío Gestione y acceda a planes, programas y proyectos de acuerdo a las necesidades concertadas con la comunidad.

Para dar cumplimiento de manera eficaz, eficiente del desarrollo y ejecución del Plan de Desarrollo Municipal, implementa los instrumentos de Planeación y direccionamiento estratégico, tal como lo estipula la ley 152 de 1994, de acuerdo a los requerimientos que el Departamento Nacional de Planeación, dispone en términos metodológicos, viables y verificables, para que Cajibío en el proceso de su ejecución, genere una articulación efectiva entre la Administración Municipal y la comunidad y así mismo, dar cumplimiento a los objetivos, metas y logros programados en concordancia con el Plan Nacional de Desarrollo y el Plan de Desarrollo Departamental, ejecutando de manera eficaz y eficiente, las Políticas que permitan el acceso a alternativas de Desarrollo para el Municipio, en pro de satisfacer las necesidades y requerimientos de inversión para los habitantes de Cajibío

Los instrumentos a desarrollar serán los siguientes:

INSTRUMENTOS DE PLANEACION PARA SEGUIMIENTO Y EVALUACION PDT	DESCRIPCION
PLAN INDICATIVO	Instrumento que permite identificar como se van a cumplir las metas del cuatrienio año a año con su respectiva asignación presupuestal proyectada
PLANES DE ACCION	Instrumento que permite a la Administración, los términos de cumplimiento de las metas proyectadas en cada vigencia, definiendo



SECRETARIA DE PLANEACION E INFRAESTRUCTURA
"EL FUTURO ES EL CAMPO"



MUNICIPIO DE CAJIBÍO CAUCA
ALCALDIA MUNICIPAL
NIT: 891.500.864-5

		alcance, recursos y medios de seguimiento y evidencia ante organismos de control.
PLAN OPERATIVO ANUAL DE INVERSIONES		Instrumento que clasifica los recursos que cuenta el Municipio para dar cumplimiento a las metas de cada programa de inversión del Plan de Desarrollo.
ARMONIZACION NACIONAL DE DESARROLLO - DEPARTAMENTAL DE DESARROLLO.	PLAN DE PLAN DE DE	Instrumento que permite identificar los proyectos comunes que desarrollan tanto el Plan de Desarrollo Departamental y Nacional, en aras de generar articulación y gestión de recursos para la financiación de proyectos de inversión del Municipio.
BANCO DE PROYECTOS DE INVERSION		Instrumento que registra los proyectos de inversión por los cuales se va a ejecutar el Plan de Desarrollo. Este filtro, define las actividades, recursos y justificación técnica para su desarrollo en el Municipio.



📍 Calle 5ª No. 1-34/38 CAM
☎ 310 435 5192
✉ Código Postal 190501

www.cajibio-cauca.gov.co
alcaldia@cajibio-cauca.gov.co
secplaneacion@cajibio-cauca.gov.co

Código: F01-GDC
Versión: 01
Aprobación:
30/04/2020





ANEXOS

ANEXO 1 INICIATIVAS COMUNIDAD

INFORME DE INICIATIVAS PRESENTADAS EN LAS AUDIENCIAS PUBLICAS DE CONCERTACION Y CONSTRUCCION DEL PLAN MUNICIPAL DE DESARROLLO 2020 - 2023 "EL FUTURO ES EL CAMPO"		
CORREGIMIENTO ORTEGA	VEREDAS	MESAS DE TRABAJO
Ortega, el Jordan, la Isla, la Diana, Achiral, el Eden, Carrizalito Ortega		MESA TEMATICA DE GOBIERNO, TRANSITO Y TRANSPORTE Y PARTICIPACION COMUNITARIA
		1. Caracterización de Víctimas
		1.2 Ampliar cobertura del programa familias en acción y adulto mayor
		1.3 Construcción del CDI (Unidad de atención primera infancia en Ortega)
		1.4 Implementación de la Comisaria Móviles de Familia, para atención de casos de formas de violencias en niños, niñas, adolescente, mujer
		ATENCION AL CIUDADANO
		2. Prioridad en atención para las comunidades de la cordillera en las jornadas de pago del adulto mayor
		2.1 Gestión ante el Ministerio de Trabajo y Consorcio Colombia Mayor, para que los pagos dirigidos al adulto mayor, se realicen cada dos meses
		2.3 Implementación de ruta prioridad en la atención a los adultos mayores, mujeres en embarazo y con niños de brazo y discapacitados en los tramites y otros servicios institucionales
		2.4 Gestión ante el Ministerio de Trabajo y Consorcio Colombia Mayor para que el operador de pago, adecue procedimientos de pago a los adultos en condición extremas de salud
		MESA TEMATICA DE PLANEACION E INFRAESTRUCTURA:
		1. VIAS
		1. Mantenimiento de vías en el Corregimiento de Ortega (este mantenimiento se considera rutinario y periódico) con suministro de material de afirmado y construcción de puentes
		1.2 Construcción de Puentes: en los siguientes sitios Rio Ortega, Rio Martínez, Carrizal, Isla alta, la Diana y Chorrera
		2. EDUCACION:
		2.1 Legalización de predios de los centros y sedes educativas del corregimiento
		3. DEPORTE Y RECREACION:
		3.1 Legalización de los campos deportivos del corregimiento Ortega
		4. PRIMERA INFANCIA:
		4.1 Terminación del Centro de Desarrollo Infantil CDI Corregimiento Ortega
La Secretaría de Planeación informa a la comunidad, lo referente a la situación de cuatro centros de desarrollo infantil CDI, estos proyectos avanzaron en primera etapa, quedando inconclusas, este proceso se encuentra en un litigio y proceso judicial por incumplimiento del contratista; dado un concepto técnico de ICBF y las conclusiones derivaron que la infraestructura no cumplen las especificaciones del diseño y por el deterioro dado el abandono se deben demoler		





		La anterior administración contrato una consultoría de evaluación de estas construcciones y teniendo en cuenta los recursos de los Conpes, adjudico los contrato de construcción de la nueva obra, sin embargo está suspendida hasta que se determine por escrito del ICBF que las construcciones actuales deben demolerse
		MESA TEMATICA DE EDUCACION, CULTURA Y DEPORTE
		1. Promover espacios interculturales dirigidos a niños, niñas y jóvenes
		1.2 Formación artística y musical Banda chirimía y sinfónica en el corregimiento de Ortega
		1.3 Transporte escolar: Subir el incremento del valor del subsidio y ampliar la cobertura
		1.4 Construcción de un laboratorio con dotación para la institución educativa principal Ortega
		1.5 Música: tener en cuenta a los músicos y apoyo para los grupos, inversión para dotación
		MESA TEMATICA DE SALUD
		1. Contar con un medico permanente
		1.2 Contar con servicio de ambulancia en Ortega para traslado de atención casos de urgencias
		1.3 Contar con el servicio de farmacia para entrega de medicamentos a los pacientes formulados
		1.4 Fortalecer dotación de elementos biomédicos en el centro de salud
		1.5 Contar con un auxiliar de enfermería que sea de la zona
		1.6 Propiciar a las maternas a los controles prenatales
		1.7 Dificultad del transporte medico en cada vereda
		1.8 Falta de afiliación de la población al sistema de salud
		1.9 Oportunidad de líderes de la misma comunidad
		1.10 Centro de salud
		1.11 Contar con una administración que nos escuche, nuestras necesidades
		Misión: Trabajar en unión con líderes, juntas y administración Municipal
		Visión
		En el año 2023 tener una atención integral y de calidad en los servicios de salud
		Ampliar y mantener la cobertura de salud en el corregimiento
		Incluir enseñanza de práctica de medicina tradicional en las sedes institucionales en el corregimiento en programas educativos
		Ampliación del punto de atención del corregimiento de Ortega
		MESA TEMATICA DE DESARROLLO AGROPECUARIA, AMBIENTAL Y ECONOMICO
		Fortalecimiento de la cadena productiva de cafés especiales, infraestructura, producción, certificación, seguridad alimentaria
		Producción comercialización de especies menores
		Gestión de proyectos productivos
		SECTOR AMBIENTAL
		Manejo adecuado y disposición de residuos solidos
		Reforestación de micro cuencas
		Gestión de proyecto estufas ecológicas
CORREGIMIENTO CHAUX	VEREDAS	MESAS DE TRABAJO
Cháux El Jordan La Palma		Legalización de Predios de las sedes educativas en Jordan, Chaux Construcción Aula escolar en la sede Principal Chaux Mejoramiento y/o construcción de restaurante escolar en sedes Chaux, la palma y Jordan





	Estudio de prefactibilidad acueducto interveredal Chau, La Palma y Jordan
	Trazo topográfico de la via Recuerdo bajo – el Jordan 3.5 km
	Adecuación y Mantenimiento de la vía recuerdo tambo – la palma chau – Achiral – Ortega aproximadamente 6 kilometros (afirmado, alcantarillas y puentes vehiculares)
	VIAS:
	Diseño Puente río Seguengue en Chau (Gestión empresa privada)
	MESA TEMATICA DE DESARROLLO AGROPECUARIO
	Fortalecimiento a cadenas productivas: café, fique, caña panelera y ganadería
	Seguridad alimentaria (Programa pan coger, maíz y frijol y especies menores)
	Fortalecimiento para maquinaria de beneficiaderos
	Reforestación de micro cuencas
	Educación ambiental y concientizar en buenas prácticas agrícolas
	MESA TEMATICA DE GOBIERNO, TRANSITO Y TRANSPORTE Y PARTICIPACION COMUNITARIA
	Gestión en ampliación de cobertura en los subsidios en los programas sociales del estado: Adulto mayor – Familias en acción
	Fortalecimiento en los programas sociales para los jóvenes en capacitación con el SENA
	Caracterización de víctimas en el Municipio de Cajibío
	Priorizar la gestión régimen subsidiado – Familias en acción – Programa de Adulto Mayor
	Atención al usuario: Estar en contacto con la comunidad, traer la oferta institucional
	MESA TEMATICA DE SALUD
	Garantizar el aseguramiento de la población de Chau – Identificación: de estrategias de no asegurados
	Garantizar controles de mujer gestante, vacunación de niños, prevención en consumo de sustancia psicoactivas, prevención del embarazo a temprana edad, Zoonosis, estilos de vida y hábitos saludables
	INFRAESTRUCTURA EN SALUD:
	Estrategias para que se adecue atención a los usuarios
	Construcción de casas de salud
	MESA TEMATICA DE EDUCACIÓN, CULTURA Y DEPORTE
	Alimentación escolar PAE lo contratara la Gobernación y garantizar los cupos
	Subsidio escolar no aplica en Chau, por la carencia de vías en buen estado
Legalización de predios en las sedes educativas articulada con Planeación	
Escuelas de formación, jóvenes entre 5 y 17 años pueda acceder a formación deportiva en diferentes disciplinas	
Fortalecer los torneos comunales de futbol por zona	
Descentralizar actividades artística, musical y biblioteca para los niños y niñas	
Gestión para instalar puntos digitales, garantizar las instalaciones para el servicio a la comunidad y capacitación niños y jóvenes y comunidad en general	
CORREGIMIENTO DINDE	VEREDAS
	MESAS DE TRABAJO
	MESA TEMATICA DE PLANEACION E INFRAESTRUCTURA





	Legalización de predios de la institución educativa - Dinde y sedes educativas.
	Actualmente la institución educativa La Laguna y la sede Ricaute están legalizadas
	Seguimiento al diseño del acueducto regional Corregimiento de Dinde
	Proyecto de construcción polideportivo vereda Ricaute, Limoncito y la Buitrera. (cuentan con predio legalizados a nombre del Municipio)
	Proyecto de construcción cubierta en la institución educativa la laguna. (cuenta con placa multifuncional, el predio de las inst. esta legalizada a nombre del municipio)
	Mantenimiento rutinario y periódico de la vía principal Cajibío – Carmelo – Dinde – Laguna Din (obras de arte, alcantarillas, Boxculver quebrada Cacahual). Meta de gestión con la gobernación del Cauca
	Mejoramiento corredor vial, la laguna – el pital – carrizal cordillera – caimito – los alpes, carrizalito – la palma chaux. Meta de gestión largo plazo
	Mejoramiento 8 km de la vía la buitrera – construcción puente las mulas (río Dinde) – los andes
	Construcción de 2 aulas en la institución educativa la laguna Dinde
	Mejoramiento de la vía Ricaute – Chimborazo y construcción de puente en Dinde
	Mejoramiento tramo de vía la mega – Chuntillal. Meta de gestión mediano plazo
	Iniciativas veredales
	DINDE Mantenimiento de la vía principal el Carmelo la Buitrera Acueducto Regional Dinde y suministro a la vereda Dinde e Institución educativa
	Estudio técnico de gestión del riesgo para determinar necesidad de reubicación de la Sede educativa
	Construcción de aula de clase y laboratorio de biología, física y química para crear gardo 10
Encerramiento con malla galvanizada la inst Educativa	
Lucimiento de la sede educativa	
Dinde	Proyecto de construcción baterías sanitarias
La Buitrera:	BUITRERA Creación del subsidio de transporte escolar para la básica secundaria
	Menaje para el restaurante escolar y dotación en escritorios, pupitres, para docentes y estantería para biblioteca
	Lucimiento de la sede educativa
	Legalización de la sede educativa
San Miguel:	Mejoramiento baterías sanitarias
	SAN MIGUEL Estudio técnico de gestión del riesgo para determinar necesidad de reubicación de la Sede educativa
	Mantenimiento de la vía alterna Dinde - San miguel crucero
	Cerramiento en malla galvanizada a la sede educativa
	Menaje para el restaurante escolar y dotación en escritorios, pupitres, para docentes y estantería para biblioteca
El Limoncito	Lucimiento de la sede educativa
	Legalización de la sede educativa
El Limoncito	Mejoramiento sede educativa
	LIMONCITO - Mantenimiento de la vía alterna Dinde - San miguel crucero
	Cerramiento en malla galvanizada a la sede educativa
El Limoncito	Menaje para el restaurante escolar y dotación en escritorios, pupitres, para docentes y estantería para biblioteca

Dinde, La laguna, los Alpes, San miguel, Chuntillal, El pital, Ricaute, la Buitrera, Limoncito



SECRETARIA DE PLANEACION E INFRAESTRUCTURA
“EL FUTURO ES EL CAMPO”



MUNICIPIO DE CAJIBÍO CAUCA
ALCALDIA MUNICIPAL
NIT: 891.500.864-5

		Lucimiento de la sede educativa
		Legalización de la sede educativa
		Mejoramiento sede educativa
		MESA TEMATICA DE EDUCACION, CULTURA Y DEPORTE
		Creación escuelas deportivas
		Descentralización de eventos deportivos y culturales
		Conformación de veedurías de alimentación escolar
		Ampliar cupos de Transporte escolar para el corregimiento de Dinde
		Fortalecer el Programa de alimentación escolar
		MESA DE SALUD
		Garantiza la afiliación en salud a los habitantes de Dinde
		Servicio de ambulancia para la comunidad en general, que atienda la necesidad de pacientes en la cordillera
		Mejoramiento del centro de salud - la laguna Dinde y Dinde
		Ampliación de la cobertura en servicios de salud de la red prestadora en la vereda la Buitrera
		MESA DE DESARROLLO, AGROPECUARIO, AMBIENTAL Y ECONOMICO
		Apoyo a proyecto de piscicultura y especies menores
		Fortalecimiento a las agrocadenas de café y panela
		Fortalecimiento a la línea productiva de Chontaduro y cacao
		Fortalecer los centros de acopio y comercialización
		MESA TEMATICA DE GOBIERNO, TRANSITO Y TRANSPORTE Y PARTICIPACION COMUNITARIA
		Mejorar la atención al público
		Fijar cada 15 días, un atención a las veredas y corregimientos por el Alcalde y su equipo de trabajo
		Caracterización de las víctimas de conflicto armado
		OTRAS INICIATIVAS SOCIALIZADAS. INCORPORAR AL ANEXO.
		Terminación de cerramiento de la institución educativa Dinde sede principal y sedes adscritas
		Cubierta del polideportivo de la institución educativa la Laguna
		Construcción de Acueducto para la institución educativa la Laguna
		Énfasis de la institución Agro - ambiental
		Proyecto de dotación en menaje a los restaurantes escolares
		Construcción de Baterías sanitarias sedes educativas de la institución la laguna
		Proyecto de cerramiento sede Ricaute - Pital
		Apoyo a la sede el Pital, con recursos de gratuidad destinan cofinanciación para la mano de obra y compra de materiales por un valor de 1 millón de pesos
	La Buitrera:	LA BUITRERA -Formulación del proyecto de acueducto regional Dinde, beneficia la institución educativa la alguna y comunidad
		Construcción de acueducto veredal
	San Miguel:	SAN MIGUEL Construcción de laboratorio para la sede educativa
		Gestión del Riesgo: Antecedentes de avalancha que afecto la Sede educativa. Proyecto reubicación de la sede (cuenta 19 estudiantes). Meta de gestión a corto plazo.
		VIAS
		Proyecto de mejoramiento de la vía alterna san miguel
	Limoncito:	LIMONCITO - Construcción acueducto veredal
		Arreglo de la vía - transporte escolar se anexa lista de solicitud
CORREGIMIENTO RECUERDO BAJO	VEREDAS	MESAS DE TRABAJO
		MESA TEMATICA DE PLANEACION E INFRAESTRUCTURA



📍 Calle 5ª No. 1-34/38 CAM
☎ 310 435 5192
✉ Código Postal 190501

www.cajibio-cauca.gov.co
alcaldía@cajibio-cauca.gov.co
secplaneacion@cajibio-cauca.gov.co

Código: F01-GDC
Versión: 01
Aprobación:
30/04/2020



SECRETARIA DE PLANEACION E INFRAESTRUCTURA
“EL FUTURO ES EL CAMPO”



MUNICIPIO DE CAJIBÍO CAUCA
ALCALDIA MUNICIPAL
NIT: 891.500.864-5

recuerdo Bajo, Los cajones, Media loma, El Paraiso, Azogue, La cabaña, Carrizal cordillera, Guapoton, San Gregorio, Piedras negras	EL PARAI SO	EL PARAI SO Infraestructura Educativa:
		Construcción de baterías sanitarias 12 niños de grado desde 1- 5 grado escolar. No cuenta con legalización del predio – prioridad
		Ampliación de la vía Recuerdo bajo – paraíso adecuación – seguengue Tambo. 9 km aproximadamente
		Mantenimiento del Puente peatonal sobre el río cauca: comunica a la vereda el Paraíso - Mata Tigre
		Legalizar el predio donde esta la sede educativa
		La presidente de la junta comunal de Recuerdo Bajo, plantea que en el corregimiento solo está legalizado las sedes educativas vereda Guapoton y la institución educativa Recuerdo Bajo sede principal
	LOS CAJON ES.	LOS CAJONES Iniciativa Prioritaria para el Corregimiento de Recuerdo Bajo: Legalizar el predio de los establecimientos educativos
		Ampliación de la vía Ramal Tambo – hasta la escuela el Jordan en longitud de 3.6 km hasta escuela
		Construcción puente el Segenguíto sobre el río del mismo nombre; proyecto que beneficia a las veredas carrizal cordillera – campo bello
		ELECTRIFICACION
		Formulación del proyecto de Energía eléctrica para 45 familias
		Infraestructura Educativa
		Escuela: Legalizar los predios de la escuela y construir baterías sanitarias para los niños
	MEDIA LOMA:	Fortalecimiento gremial – junta central del corregimiento de recuerdo bajo: están en consecución de recursos
		MEDIA LOMA Gestión del riesgo: mitigar impactos ambientales y recuperar producción de cultivos de café y seguridad alimentaria por la afectación de un incendio en el año 2019
		Ampliación de la vía recuerdo bajo – media loma – paraíso – seguengue: 9 km – replantear
	AZOGUE:	Ampliación de acueducto 22 familias, tienen boca toma – desarenado – se requiere construir una segunda bocatoma para dar abastecimiento a toda la comunidad
		AZOGUE - La escuela tiene una cobertura baja 7 niños - Falta docente
		Estructurar el proyecto de Energía: 30 familias incluida la escuela sector bajo
	LA CABAÑA:	Ampliación y afirmado de la vía Guapoton - Campo bello: 7 km
Ampliación de la vía la Cabaña – Campo bello: 4 km		
LA CABAÑA - Construcción de acueducto: 30 familias		
Mejoramiento de la vía ramal Guapotón – Campo bello 9 km vía estratégica para salir a Dinde y Carrizal – la vía está en condiciones transitables		
Deporte: Adecuación placa multifuncional – cubierta y alumbrado publico		
CARRIZAL COORDILLERA:	Mantenimiento de la vía principal Recuerdo bajo – Guapotón	
	Mejoramiento de acueducto – requiere de ampliación para 40 familias	
	CARRIZAL – COORDILLERA - Formular proyecto de energía eléctrica para 18 familias	
GUAPO TON:	Ampliación de la vi tramo Carrizal Cordillera – Cajones: 4 km	
	Ampliación de la vía Azogue – Guapotón – Campo Bello: 2.4 km	
	GUAPOTON - Construcción de acueducto para 20 familias – este acueducto beneficia a la escuela de la comunidad	
	Mantenimiento de la vía principal tramo desde la Placa Huella – Guapoton: mantenimiento de 6 km	
		Construcción del Acueducto beneficia a 90 familias incluida la sede educativa



📍 Calle 5ª No. 1-34/38 CAM
☎ 310 435 5192
✉ Código Postal 190501

www.cajibio-cauca.gov.co
alcaldía@cajibio-cauca.gov.co
secplaneacion@cajibio-cauca.gov.co

Código: F01-GDC
Versión: 01
Aprobación:
30/04/2020





		La sede educativa cuenta con la legalización
		Mejoramiento de la vía 500 mts de ingreso a la escuela beneficia a 40 estudiantes
		Construcción baterías sanitarias
		Mejoramiento del restaurante escolar
SAN GREGORIO:	SAN GREGORIO:	Proyecto de construcción del Polideportivo
		Ampliación de la vía principal con una longitud de 3 km
PIEDRAS NEGRAS	PIEDRAS NEGRAS	Mejoramiento de la vía San Gregorio – Piedras – Negras y la Mina - Casas Bajas - terminación de la vía y construcción de alcantarillas y obras de arte
		Adecuación de la cancha de futbol y/o polideportivo. Hay título y estudio de suelos
CARRIZAL COORDILLERA:	CARRIZAL – COORDILLERA	Mejoramiento de aulas
		Estudios y diseños vía Carretera recuerdo bajo – media loma – carrizal cordillera – los Cajones – cruceros los Alpes: 14 km. La vía cuenta con trazo topográfico
		RECUERDO BAJO - Legalización del campo deportivo Carrizal cordillera
		Infraestructura Educativa: la Institución educativa sede principal está legalizada
		Proyecto ampliar el colegio a otro terreno que colinda con la institución educativa
		Proyecto de construcción de un polideportivo – la comunidad está en consecución de un proyecto por más de \$600 millones, se cuenta con los estudios y diseños aprobados por la secretaria de Educación de la gobernación del Cauca
		Cultural: Falta un espacio para beneficio de la comunidad, se considera la construcción de un polideportivo para la comunidad y la institución educativa
		Problemática del corregimiento:
		Vivienda: el 99% las construcciones están en bareque – acogidas en iniciativas PDET y supeditado a las convocatorias del Gobierno Nacional
		Agua potable: el corregimiento no hay acueductos – hay abastecimiento de aguas por tubería y/o mangueras
RECUERDO BAJO:		El 70% de los predios de interés educativo, deportivo, salones comunales no están legalizados
		Se plantea por la comunidad ampliar tramos en construcción de placa huella de la vía principal Recuerdo Bajo – Guapotón - san miguel
		Proyecto de saneamiento básico para el corregimiento de recuerdo
		Mejoramiento del tramo de la vía recuerdo bajo – puente a san miguel: esta vía esta priorizada en el programa 50/22 recuerdo bajo Guapotón obras PICA contempla mejoramiento y obras de arte
		Iniciativa adecuar tramo de la vía principal entrada sobre el puente sobre el río Cauca – es necesario darle manejo a las agua en la curva, para hacer las adecuaciones pertinentes, el propietario del predio autoriza los permisos y cesión del área técnicamente adecuada, la administración apoye con el trazo topográfico y construcción del muro de contención
		Mantenimiento periódico de la vías del Puente del río Cauca – al tramo Rosario – Recuerdo bajo
		Proyecto de alumbrado público para cabecera corregimental
		MESA TEMATICA DE DESARROLLO, AGROPECUARIO, AMBIENTAL Y ECONOMICO:
		INICIATIVAS GENERALES PARA EL CORREGIMIENTO:
		Tecnicar el café en componente siembra y beneficiadero





Adecuar las ramadas de trapiches de panela
Diseñar y fortalecer estrategias de comercialización de Panela
Fortalecer proyectos instalados de la cadena de Chontaduro
Apoyo a productores para Tecnificar el cultivo de Chontaduro
Implementar establecimiento de lagos de piscicultura
Implementar cultivos de Aji
Implementar cultivos de Seguridad alimentaria
Fortalecimiento del proyecto sector apícola, educación y manejo para el cuidado de las abejas
INFRAESTRUCTURA Y DOTACION PRODUCTIVO:
Apoyo en infraestructura y dotación de equipos para procesar Chontaduro para la asociación de cultivadores de chontaduro de Cajibío, integra los corregimientos Recuerdo bajo- Rosario y Campo alegre - Dinde; cuenta con 160 asociados con 22.000 matas establecidas actualmente, se está produciendo 18 toneladas los cultivadores están en 14 veredas: 50 Has - el proyecto cuenta con apoyo del SENA - MUNICIPIO - GOBERNACION - el proceso es procesar productos y sacar al mercado hay derivados de 30 productos
MEDIO AMBIENTE:
Conservación, capacitación y protegidos los nacimientos de agua
Control de residuos agrícolas e implementar buenas prácticas de cultivos
Construcción PETAR en la cabecera Recuerdo bajo por la contaminación de aguas servidas y excretas
Implementación de proyectos para gestión de hornillas ecológicas para cocinas
MESA TEMATICA DE EDUCACION, CULTURA Y DEPORTE
Iniciativas PDET transporte escolar fortalecer criterios de distancia y vulnerabilidad
Fortalecer pruebas ICFES para mejorar resultados incrementar la participación en educación superior
Descentralizar formación artística para los niños, jóvenes, adultos
Prioridades:
Ampliación del transporte escolar
Fortalecimiento de formación artística
Garantizar la calidad del PAE
Implementación de pruebas saber
Proyectos educativos (Kiosco vive digital - Biblioteca en la comunidad - Cuentos saberes
MESA TEMATICA DE GOBIERNO - TRANSITO Y TRANSPORTE Y PARTICIPACION COMUNITARIO
Fortalecer convenios solidarios con las juntas de acción comunal y aporte de la comunidad para mejoramiento de las vías
Caracterización de las víctimas
Fortalecimiento a las organizaciones de las mujeres y jóvenes en proyectos
Fortalecimiento líderes comunitarios y juntas de acción comunal
Construcción centro día destinado como la casa del adulto mayor, hay un lote con esta destinación y está en proceso de legalización
Atención al ciudadano de la zona de la cordillera recuerdo bajo el día martes
MESA TEMATICA DE SALUD
Gestión de proyecto para la construcción del Puesto de salud del corregimiento de recuerdo bajo cuenta con lote legalizado, se viene realizando mejoramiento con ayuda de cooperantes privados, se atienden 90 pacientes, hay hacinamiento, se requiere mejoramiento, falta adecuar ventanas, baterías, sanitarias,





		<p>corredores, no hay cocina en el puesto de salud, falta dotación sillas</p> <p>Mejorar de la atención en salud</p> <p>Contar con entrega los medicamentos</p> <p>Contar con el servicio de ambulancia para atención extramurales</p> <p>Proyecto de dotación dispositivos biomédicos casa de salud</p> <p>Implementar control y vigilancia a los establecimientos donde se prestan servicios sexuales</p> <p>Revisar el SISBEN IV para garantizar puntaje de Sisben adecuado a las condiciones de vida de los habitantes</p> <p>PIC (Plan de intervenciones colectivas) falta de incidencia en los corregimientos de Recuerdo Bajo, hay alto consumo de jóvenes de sustancias psicoactivas</p> <p>Embarazos a temprana edad, rescatando valores humanos</p>
CORREGIMIENTO ROSARIO	EL VEREDAS	MESAS DE TRABAJO
Rosario, Pueblo nuevo, Santa barbara, Urbio, Nazareth, Pichacho, La esperanza, San Gregorio, Balastrea, San Lorenzo, Tropical Tumaco, Guayabal, Mata figre, Brisas del Cauca		<p>MESA TEMATICA DE GOBIERNO – TRANSITO Y TRANSPORTE Y PARTICIPACION COMUNITARIO</p> <p>SEGURIDAD:</p> <p>La Institución y sede principal requiere de un aula adecuada con seguridad, teniendo en cuenta la dotación en equipos de tecnología, en la zona hay presencia en delincuencia común, ya han sido la sede tropical Tumaco y santa bárbara, hemos sido dotados de nuevos equipos, hay 20 equipos para las sedes y se debe garantizar la seguridad</p> <p>VICTIMAS</p>
	Santa Barbara	SANTA BARBARA Proyecto de caracterizar a las victimas de conflicto armado en el Municipio de Cajibío
	El Rosario.	EL ROSARIO Proyecto de Caracterizar de las victimas del Municipio de Cajibío
	San Lorenzo.	<p>SAN LORENZO Proyecto para la población de Discapacidad Centro de Rehabilitación en el Municipio de Cajibío</p> <p>Gestión para dar apoyo a la condición de discapacidad de los adultos mayores para recibir el subsidio, iniciativa coordinar con el operador y brindar pagos a los casos más urgentes</p> <p>SECTOR VULNERABLES:</p>
	El guayabal.	<p>EL GUAYABAL Gestión ante la UARIVC para reconocimiento de nuevas víctimas de conflicto armado que no se inscribieron por diferentes hechos</p> <p>Iniciativa solicitar al operador el pago cada dos meses del programa adulto mayor, sustenta motivos de desplazamiento y altos costos en el transporte</p> <p>SEGURIDAD</p> <p>Garantizar la seguridad de las juntas de acción comunal y líderes sociales, para asumir procesos de reivindicación social</p> <p>ATENCION AL USUARIO</p>
	La esperanza	LA ESPERANZA Atención preferencial a las veredas más aisladas del Municipio, atención el día martes, por la facilidad del transporte desde Recuerdo – Rosario hasta la comunidad
	Santa bárbara :	SANTA BARBARA Incentivo para los presidentes de las juntas de acción comunal, hay dificultad para asumir este rol dado las condiciones de las comunidades, esto permite atraer que los jóvenes se involucren y asuman este trabajo frente a la comunidad
	San Lorenzo:	<p>SAN LORENZO Reparación colectiva corregimiento campo alegre y Rosario - Gestión para avanzar en formulación e implementación, la comunidad viene con esfuerzo propio y cofinanciación</p> <p>Falta de apoyo institucional Personería – y asistencia a las víctimas para orientarlo en las rutas de atención</p>





	Altos puntajes de Sisben para ser beneficiarios de proyectos sociales del estado –en los programas de Red Unidos – está excluyendo a los beneficiarios
	DESARROLLO COMUNITARIO:
	Desminado Humanitario – ampliarlo a las veredas de Rosario – por la sospecha de presencia de estos artefactos
	Infraestructura en las sedes educativas en el Rosario
	MESA TEMATICA DE DESARROLLO AGROPECUARIO, AMBIENTAL Y ECONOMICO
	CADENAS PRODUCTIVAS:
	Café (resiembra - renovación) (Siembra nueva colinas y fertilizantes – asociado cítricos, maíz, frijol) caña y seguridad alimentaria
	Caña apoyar con semillas (Renovación de cultivos, fertilizantes)
	Tropical Tumaco – ASOCIACION ASPRADERC: Fortalecimiento a la cadena productiva de La Panela, sostenimiento de cultivos y mejoramiento de infraestructura de plantas procesadoras, certificación y comercialización
	Proyecto infarestruktur planta de procesamiento de panela y Certificación para la comercialización del producto
	El guayabal COMERCIALIZACION DE PRODUCTO FINAL CARNE EN CANAL DE CERDO – CAPACITACION EN TECNICA DE LEVANTE Y CEBA DE LOS CERDOS
	Fortalecimiento al productor panelero para diversificar el producto en presentación (panelines, panela de libra, pulverizada) y acceder a otros mercados
	Certificación al proceso de industria y comercialización con sellos para acceder a mercados. META ORGANIZACIÓN DE GRUPOS PRODUCTIVOS – ASOCIATIVOS – SECRETARIA DE DESARROLLO – SENA – SECRETARIA DE AGRICULTURA
	Proyecto de infarestruktur en beneficiadero del Café y plantas de procesamiento de Panela
	SEGURIDAD ALIMENTARIA:
	ACUERDO CON EL PAE Y OPERADORES DE PRIMERA INFANCIA para proveer estos mercados, con participación de los líderes. META REACTIVACION DE ECONOMIA Y CONSUMO DE ALIMENTOS CAMPESINOS - META GRUPOS ORGANIZADOS
	HUERTAS CASERAS (GRUPOS ORGANIZADOS)
	GALLINAS PONDERAS (GRUPOS ORGANIZADO)
	PECES
	RUTALES (Granadilla – pitaya)GRUPOS ORGANIZADOS
	AJI Abanero Proyecto individuales a créditos y asegura la comercialización (Molino y amaseran y se comercializa pasta)
	AGUACATE HANSS (Comercio de exportación)
	CACAO
	GRUPOS –ORGANIZAR LOS FONDOS ROTATORIOS PROYECTO EMPRENDER
	MEJORAR PRADERAS EN EL ROSARIO PARA GANADERIA DOBLE PROPOSITO
	INFRAESTRUCTURA PRODIUCTIVA:
	Beneficiadero y secado (parabólicos 1000): Apoyo al productor cafetero – con secaderos policarbonato – lona espectra soporta el granizo – viento y regula la temperatura)
	Mejoramiento de ramadas colectivas
	TROPICAL TUMACO PROYECTO: CERTIFICACION DE FINCAS CAFETERAS.
	Se realizaron reuniones en asamblea y se priorizaron las necesidades mas relevantes, teniendo en cuenta el programa de gobierno del alcalde, se levanto acta respaldado por firmas



📍 Calle 5ª No. 1-34/38 CAM
 📞 310 435 5192
 ✉ Código Postal 190501

www.cajibio-cauca.gov.co
alcaldia@cajibio-cauca.gov.co
secplaneacion@cajibio-cauca.gov.co

Código: F01-GDC
 Versión: 01
 Aprobación:
 30/04/2020





SECTOR AMBIENTAL:
Manejo de residuos sólidos:
Proteger fuentes hídricas
Nuevas tecnológicas ambientales
Hornillas coeficientes – ecológicas
Reforestación y protección de bosques nativos
Control a la hormiga arriera
EL ROSARIO MESA TEMÁTICA DE PLANEACION E INFRAESTRUCTURA
ACUEDUCT, ALCANTARILLADO Y ASEO
Compra predio bocatoma del acueducto
Proyecto de alcantarillado de la vía principal centro poblado el Rosario
Proyecto de Placa huella vía principal cntro poblado el Rosario
Puesto de salud dotación (silletería,)- apoyo con ambulancia al Rosario
Alumbrado público en la cabecera poblado
Disposición de residuos sólidos
Legalización de predios (cancha, cierre enmallado y juegos infantiles)
Se recomienda compra de lote para construcción del centro de atención del adulto mayor (Centro Día)
Acueducto Institución educativa Nuestra señora del Rosario mejoramiento de dos tanques de 5.000 L
PUEBLO NUEVO Cubierta de la placa deportiva multifuncional (Está legalizada a nombre del Municipio)
Mantenimiento de la Vía Rosario – Pueblo nuevo y brechas
SANTA BARABARA: Legalización del predio a nombre del Municipio para adelantar el proyecto de salón cultural
Afirmado 8 km tramos santa bárbara - los ángeles – santa bárbara – tierra blanca
1 km santa bárbara - la floresta san Gabriel
Adecuación salón cultural
Circuito de energía para 22 familias
EL URBIO Terminación acueducto 79 familias
Apoyo para mantenimiento vías terciarias 2 km sector segura – sector luna
Apoyo proyecto productivos peces – pollos – porcicultura
Proyectos agropecuarios en cadenas café, caña
El Picacho Mejoramiento de cocinas, techo, cocinas ecológicas
Afirmado y alcantarillado pueblo nuevo - al picacho – san Gregorio 6 km aprox.
Mejoramiento de vivienda
Construcción circuito eléctrico 4 familias y salón comunal
NAZARETH Legalización predio caseta
Mejoramiento de la vía Rosario– Nazaret: 1 km aprox embalastrado 250 mts
LA ESPERANZA Mejoramiento de vivienda
Adecuación vías terciarias, afirmado, alcantarilla 2 km el marañón – sector camayos
Tramo Daniel Ruiz - finca Nazaquígues 2 km
Mejoramiento de vivienda
Terminación de acueducto 20 familias
Fortalecimiento a los productores de café y caña
San Gregorio: Electrificación circuitos 22 familias Sector el porvenir
Mejoramiento de cocinas
Legalización lote para salón comunal
BALASTRERA Mejoramiento vía Rosario - Rosario 4 km construcción de alcantarillas





Construcción Salón cultural lote a nombre de municipio
Mejoramiento de vivienda
Agropecuarios: piscicultura, peces, café
SAN LORENZO Mejoramiento circuito eléctrico 12 familias
Mejoramiento del acueducto: 60 familias
Proyecto productivo: cultivos de café, gallinas, pollos y seguridad alimentaria
Capacitación y asistencia técnica para abonos orgánicos
Tropical Tumaco Mejoramiento de vía terciaria brecha: Rosario – Recuerdo 1.300 km (alcantarillas, des taponamiento de derrumbes)
Proyecto de polideportivo se tiene lote legalizado al Municipio
El Guayabal Mejoramiento de la vía en ampliación 2 km
Sector agropecuario, seguridad alimentaria, café, caña mejoramiento de producción, apoyo en insumos
Mejoramiento Rosario de la vía 4 km caserío – río cajibío afirmado y construcción de alcantarillas
Mejoramiento de cocinas techo y piso
Integración productiva el guayabal – 18 indígenas y 14 campesina:
RESGUARDO CHAYUCE FIU Proyecto Hornillas ecoeficientes
Agua potable y saneamiento básico: construcción de una PTARD, mitigar contaminación ambiental por el caserío:
Ampliación redes de acueducto y alcantarillado ampliación de vivienda
Mejoramiento de acueducto
Construcción de polideportivo para la recreación y deporte
Vías mejoramiento de Rosario – a la comunidad construcción alcantarillas y afirmado 4 km
Ampliación redes eléctricas 16 viviendas nuevas
Implementación de internet
Mata Tigre Reconocimiento dentro del mapa político
Mejoramiento de acueducto: 12 familias
Mejoramiento de vivienda 12 familias
Proyecto productivo: café
Mantenimiento de la vía 12 km
BRISAS DEL CAUCA Construcción puente peatonal mata tigre el paraíso
Ampliación de vía: 1.5 km
Mejoramiento vivienda 32 familias
Construcción de acueducto
Saneamiento básico
Mejoramiento de la vía Rosario – Recuerdo
En Rosario Transporte escolar ampliar la cobertura
Gestión de permisos temporales de explotación de la Mina de balastro Pueblo Nuevo – el picacho
MEJORAMIENTOS DE VIAS
LEGALIZACION DE PREDIOS
SERVICIOS PUBLICOS
INFRAESTRUCTURA UNA ANTENA DE COMUNICACIÓN
Mantenimiento a la vía principal río palace – pate gallina – guangubio – santa bárbara – Rosario (Inventario red terciaria INVIAS)
MESA TEMATICA DE SALUD PUBLICA
Implementar el Censo de Sisven Versión IV en el Municipio a mas tardar el 30 de junio de 2020
Presentar un proyecto a la secretaria de salud departamental de dotación de centros de salud con equipos biomédicos



📍 Calle 5ª No. 1-34/38 CAM
 ☎ 310 435 5192
 ✉ Código Postal 190501

www.cajibio-cauca.gov.co
alcaldia@cajibio-cauca.gov.co
secplaneacion@cajibio-cauca.gov.co

Código: F01-GDC
 Versión: 01
 Aprobación:
 30/04/2020



SECRETARIA DE PLANEACION E INFRAESTRUCTURA
“EL FUTURO ES EL CAMPO”



MUNICIPIO DE CAJIBÍO CAUCA
ALCALDIA MUNICIPAL
NIT: 891.500.864-5

			Consumo de sustancia psicoactivas: Implementar el Plan Intervenciones Colectivas, promoción y prevención
			Garantizar la cobertura de aseguramiento en salud (afiliación a EPS)
			Vinculados al SISBEN
			Tropical Tumaco - Garantizar el procesos de implementación del SISBEN Versión IV
			Locutor de emisora LA SKIN4 FRECUENCIA 96.9 ROSARIO - Legalización
			Mejoramiento de la calidad de la atención en la IPS Cajibío
			Ambulancia – Asmet salud está en tema a una reunión con la junta directiva
			Vereda la esperanza En jornada de brigadas de salud mala atención del personal medico
			Quejas recurrente de mala atención de la IPS – Cajibío con atención a los pacientes
			MESA TEMATICA DE EDUCACION, CULTURA Y DEPORTE
			Dotación en implementos deportivos (divisas, balones) en diferentes categorías (masculino, femenino, niños y niñas)
			Organización de torneos para integrar a la comunidad
			SEDE EDUCATIVA SANTA BARBARA: Seguridad aula infraestructura de computadores para educar
			AGROPASCAFE MUTUAL: Mujeres campesinas agropecuarias, empresarias, ambientales y víctimas de conflicto armado: 25 familias y 5 varones: enfocados café. Secaderos, beneficiaderos y sostenimiento Cofinanciación del 50%
CORREGIMIENTO ALEGRE	CAMPOS	VEREDAS	MESAS DE TRABAJO
Campo alegre, Arenal, Los angeles, Nueva integración, Villa Colombia, Remolino, Betania, La meseta, La florida, La meseta, Fundadores, Culebríado, Nuevo horizonte, Crucero la estrella			MESA TEMATICA DE DESARROLLO AGROPECUARIO, AMBIENTAL Y ECONOMICO
			Proyecto soberanía alimentaria
			Ampliación de cultivos en áreas de café y caña panelera
			Mejoramiento infraestructura para beneficio y secado de café
			Mejoramiento de infraestructura para transformación caña panelera
			Construcción de un centro de acopio, transformación de Café sede administrativa y de capacitación en el Municipio de Cajibío
			Construcción centro de procesamiento y transformación de panela en la Florida: proyecto organización de jóvenes
			Fortalecimiento de la cadena productiva de los Apicultores de Campo alegre
			MESA TEMATICA DE PLANEACION E INFRAESTRUCTURA
			Sector transporte vías: Iniciativas corregimental
			Proyecto adecuación mejoramiento de la vía Meseta – campo alegre – Betania
			Mantenimiento de la vía Guangubio el Culebríado
			Legalización licencia de minas de cantera para extracción de material de afirmado
			Mantenimiento periódico y permanente vías terciarias Campo alegre – Betania hasta el puente colgante río Cauca
			Propuesta: Gestión al Invias la construcción de tres puentes tipo voxCulber para comunicación con el Municipio del tambo
			Mejoramiento vía arenal, Santa Barbara, beneficia a la vereda crucero al estrella para comunicación con el Rosario
			Campo alegre Adecuación vía campo alegre, caseta el arenal
			Campo alegre Afirmado de la vía Campo alegre, remolino: 3.5 km aprox.
		Corregimiento	Remolino Construcción del puente río guangubio – Remolino – Culebríado: actualizar proyecto



📍 Calle 5ª No. 1-34/38 CAM
☎ 310 435 5192
✉ Código Postal 190501

www.cajibio-cauca.gov.co
alcaldía@cajibio-cauca.gov.co
secplaneacion@cajibio-cauca.gov.co

Código: F01-GDC
Versión: 01
Aprobación:
30/04/2020





	Fundadores Afirmado de la via fundadores – culebrado: 2.5 km aprox
	La Meseta Mejoramiento de la via tramo la Meseta – Cementerio-entrada a la institución educativa sede principal aprox 2 km
	Villacolombia Afirmado de la via principal Villa Colombia y vías ramales entrada al campo deportivo y via comunica a la vereda la Florida
	Guangubio Construcción del puente río guangubio – via culerado – fundadores
	La Meseta Afirmado via la meseta – el jardín la capilla aprox 1 km
	La Meseta Afirmado via la meseta – villa Colombia aprox 1 km
	La floresta Mejoramiento de las vías terciarias afirmado y alcantarillas tramos La floresta – el Tigre; la Floresta san Gabriel
	Sector agua potable y saneamiento básico
	Proyecto de saneamiento básico, iniciativa corregimiento de campo alegre
Arenal	Mejoramiento acueducto veredal el Arenal
Campo alegre	Mejoramiento acueducto cabecera corregimiento Campo alegre
Fundadores	Construcción acueducto veredal Fundadores: 85 familias
Nuevo horizonte	Mejoramiento acueducto veredal nuevo horizonte
La Florida	Terminación acueducto veredal la Florida
La Meseta	Reestablecimiento acueducto la meseta: proyecto en gestión de Ley 1448 de 2011 Restitución de Tierras
La floresta	Construcción acueducto veredal la Floresta beneficia a 60 familias
	Sector Vivienda
Corregimiento	Proyecto de vivienda nueva modalidad rural – mejoramiento pisos y techos corregimiento de campo alegre
	MESA TEMATICA DE EDUCACION CULTURA Y DEPORTE
I.E.	Infraestructura educativa, cultural y deportiva, primera infancia iniciativas articuladas
I.E.	Mejoramiento batería sanitaria Inst. educativa alto mojibio sede betania
Corregimiento	Adecuación y dotación casa de la cultura Campo Alegre iniciativa corregimental
I.E.	Construcción aula Multiple Institución educativa alto mojibio sede principal
I. E.	Ampliación restaurante escolar Inst. educativa mojibio sede principal
IE.	Terminación enmallado inst. educativa alto mojibio sede Betania y ampliación infraestructura educativa de la sede
La Meseta	Mejoramiento sistema de abastecimiento de agua, Inst. educativa la Meseta sede principal
La Meseta	Adecuación de servicio de energía eléctrica inst. educativa la meseta sede principal y sede villa Colombia
I.E.	Continuación proyecto polideportivo (cubierta, gradería y camerinos) inst. educativa la meseta sede principal
I.E.	Construcción en dos niveles para aulas educativas y sede administrativa Inst. educativa la meseta sede principal
I.E.	Terminación enmallado inst. educativa la meseta sede villa Colombia
I.E.	Mantenimiento infraestructura inst. educativa la meseta sede villa Colombia
I.E.	Terminación enmallado inst. educativa la meseta sede los angeles



📍 Calle 5ª No. 1-34/38 CAM
☎ 310 435 5192
✉ Código Postal 190501

www.cajibio-cauca.gov.co
alcaldia@cajibio-cauca.gov.co
secplaneacion@cajibio-cauca.gov.co

Código: F01-GDC
Versión: 01
Aprobación:
30/04/2020





I.E.	Pavimentación patio escolar inst. educativa la meseta sede los angeles
I.E.	Mejoramiento de restaurante escolar y batería sanitaria inst. educativa la meseta sede los angeles
Betania	Construcción polideportivo vereda Betania
Arenal	Proyecto construcción polideportivo el Arenal
Remolino	Legalización salón cultural vereda Remolino
Campo alegre	Proyecto construcción polideportivo Campo alegre
Campo alegre	Terminación de la obra Centro de Desarrollo Infantil corregimiento de campo alegre
Fundadores	Mejoramiento campo deportivo y salón cultural vereda Fundadores: falta legalización del predio
Nuevo horizonte	Alumbrado publico campo deportivo nuevo Horizonte
Nuevo horizonte	Construcción salón cultural nuevo Horizonte falta legalizar predio
Nuevo horizonte	Proyecto de construcción polideportivo y mejoramiento del campo deportivo
La florida	Adecuación del campo deportivo vereda la Florida
La Floresta	Construcción polideportivo vereda la Floresta
	Electrificación:
Angeles	Formular proyecto de electrificación para 16 familias de la vereda los Angeles
	MESA TEMATICA DE SALUD
Campo alegre	Construcción puesto de salud Campo Alegre con su respectiva dotación, iniciativa corregimental
	MESA TEMATICA DE GOBIERNO Y DESARROLLO COMUNITARIO
Campo alegre	Formalización de predio denominado la capa campo alegre 2.5 has
Organizaciones sociales	INICIATIVAS ORGANIZACIONES DE COORDINACIÓN NACIONAL AGRARIA – CNA CAJIBIO: AMCC (Asociación movimiento campesino de Cajibío) – ACADER (Asociación campesina para el desarrollo rural) – ASTRAPAC (asociación de pequeños productores y trabajadores paneleros de Cajibío)
	Dimensión económica:
	Identificación y promoción de iniciativas comunitarias de producción, transformación, distribución y comercialización de la económica campesina, orientadas a la sostenibilidad alimentaria y conservación de medio ambiente
	Creación de biofabricas campesinas para la producción y comercialización de abonos orgánicos sólidos y líquidos con materias prima de la región
	Impulso de prácticas de intercambio y trueque entre las comunidades
	Impulso de prácticas de una red de economía solidaria para el Municipio de Cajibío, para el fortalecimiento de la soberanía alimentaria y abastecimiento local y regional
	Fortalecimientos a las organizaciones que promuevan fondos solidarios para créditos enfocados en la producción, comercialización y transformación promoviendo el consumo responsable
	Implementación de tecnológicas sostenibles para las y los campesinos, con el fin de mejorar las productividad, calidad y las condiciones de vida





Dimensión socio-cultural

Promover y reclamar el reconocimiento legal de las figuras territoriales de las comunidades campesinas como los territorios campesinos agroalimentarios

Reconocimiento del campesino como sujeto de derechos a partir del acceso a la tenencia de tierra

La concertación de espacios comunes "Foros Territoriales de Paz" para la construcción de una agenda de paz Municipal, con la participación de los diferentes actores sociales y la institucionalidad

Creación de escuelas político, jurídicas y populares para la defensa de los derechos y arraigo del territorio y la identidad campesina

Creación de casas de refugio rurales para mujeres, niños, niñas y jóvenes víctimas, para el cuidado y orientación de rutas de atención eficaces y judicialización

Crear escuelas de salud campesina, donde se rescate los saberes y prácticas ancestrales, para el cuidado de la vida física y emocional de hombres y mujeres

Fortalecimiento de custodias campesinas de la vida, el territorio y el agua, para contribuir a las propuestas de paz con vida digna

Impulsar con las instituciones educativas temas de enfoque de género, derechos humanos y DESCA

Realizar un diagnóstico sobre las necesidades reales de las comunidades, específicamente en el tema de vivienda rural

El fortalecimiento de los espacios de promoción y recreación artística e iniciativas de comunicación, orientados a fomentar la participación de los niños, niñas y jóvenes

Reconocimiento e impulso y empoderamiento de las iniciativas promovidas por las mujeres en temas de derechos, soberanía popular y salud campesina, articulación con el enlace de género municipal y departamental, para la creación de políticas públicas

Realizar la caracterización municipal de la población víctima de conflicto armado, que permita conocer las realidades que viven las familias, a su vez los hechos que permitan la protección de las personas y los territorios

Articulación con el enlace municipal para las víctimas con el fin de dar cumplimiento a la Ley 1448 de 2011, crear políticas públicas a favor de las víctimas y crear una ruta de atención y orientación eficaz

Que las organizaciones sociales activas (trabajo real de base y jurídicamente actualizadas) y las juntas de acción comunal hagan parte de las estructuras creadas para la veeduría, monitoreo, seguimiento y evaluación de los programas que se ejecuten a nivel Municipal, con el fin de tomar medidas correctivas pertinentes y dar resultados eficientes durante el desarrollo de los programas y/o ejes proyectados

Dimensión ambiental

Implementación de programas de vivienda rural con sistemas de energía renovables, cosecha de aguas lluvias y manejo de residuos

Realización de campañas para el cuidado del agua, mediante estrategias de protección jurídica y comunitaria, de recuperación y reforestación

Realizar estudios de investigación frente a los impactos ambientales causados por el uso de agrotóxicos y químicos para extracción de minerales

Promover escuelas campesinas agroecológicas y ambientales

ORGANIZACIÓN ASMUCAP Iniciativa:

Actualización del Plan Básico de Ordenamiento Territorial PBOT Municipio de Cajibío



📍 Calle 5ª No. 1-34/38 CAM

☎ 310 435 5192

✉ Código Postal 190501

www.cajibio-cauca.gov.co

alcaldia@cajibio-cauca.gov.co

[secplaneacion@cajibio-](mailto:secplaneacion@cajibio-cauca.gov.co)

cauca.gov.co

Código: F01-GDC

Versión: 01

Aprobación:

30/04/2020



SECRETARIA DE PLANEACION E INFRAESTRUCTURA
“EL FUTURO ES EL CAMPO”



MUNICIPIO DE CAJIBÍO CAUCA
ALCALDIA MUNICIPAL
NIT: 891.500.864-5

CORREGIMIENTO	CASAS	VEREDAS	MESAS DE TRABAJO	
Casas Bajas, Los Naranjos, San Gabriel, Puente alto, Casas Bajas, La Cruz, el Real, Piedras Negras			MESA TEMATICA DE EDUCACION, CULTURA Y DEPORTE.	
			Proyecto de cerramiento de la institución sede principal (está legalizada)	
			Proyecto de construcción de muro de contención	
			Proyecto de acueducto a la inst. educativa Casas bajas: se socializo el convenio con la APPC adecuación bocatomas, el contrato está suspendido y en marzo se da inicio a la continuidad de las obras de ejecución \$20.000.000 beneficia a 400 estudiantes y personal docente y directivo.	
			Proyecto de ampliación red acueducto interveredal rio michicao en fase II incluye el corregimiento de Casas bajas, proyecto está en estudios y diseños a la espera de EMCASERVICIO entregue el contrato y estimar el costo de la construcción.	
			Lucimientos en la sede educativa el Real, esta infraestructura tiene construcción mas de 30 años, hay inminente riesgo y solicita a la oficina de gestión de la administración Municipal valore la situación	
			Proyecto de Construcción de un aula: 33 estudiantes.	
			Sede san Gabriel:	Proyecto cubierta de la placa multifuncional
				Lucimientos sedes La cruz (dotación de escritorios estudiantes); el real, los naranjos, san Gabriel y terminación del cerramiento del aula san Gabriel de equipos tecnológicos.
				Estudiantes de la institución educativa:
				Adquisición de predio para la institución educativa casas bajas: el colegio es de vocación agro - ecológico, requiere de un lote para prácticas a los estudiantes. Hay alternativas de dos lotes disponibles para ampliar infraestructura y actividades pedagógicas en vocación agroecológica.
				Legalización predios: san Gabriel y los naranjos
				Proyecto de batería sanitaria institución educativa casas bajas
				Los naranjos: cerramiento de la escuela (no esta legalizado)
				El real encierro de la sede la sede (esta legalizado)
				La cruz encierro en enmallado (esta legalizado)
				Puentes alto
			Piedras Negras	Construcción restaurante escuela de piedras negras: 45 estudiantes está legalizado a nombre del municipio
				Construcción de obra de arte en la vía terciaria casas bajas – piedras negras – recuerdo bajo
				Construcción de polideportivo
			El real	Construcción restaurante escolar
				Problemática de la sede educativa, falta de docente se viene realizando la gestión y no resuelven desde secretaria de educación departamental.
			Estudiantes Institución Educativa	SENA: Capacitación nivel técnico a los estudiantes 10 y 11 a los estudiantes, con modalidad agroecológica
				Alimentación escolar: Fortalecimiento presupuestal del rubro para ampliar cobertura al 100% de los estudiantes de la institución educativa
				Subsidio escolar: Gestión para la vigencia 2021 ampliar los recursos para garantizar el subsidio escolar desde el día 1 hasta la terminación del calendario académico
				Pruebas saber FEMES: Recursos de capacitación ICFES – solicitar la institución educativa Casas Bajas, se otorga a los estudiantes un subsidio por semestre el 50% del SMLMV en universidad Publica
				Capacitación a los estudiantes por medio de CRC comprometidos en proyectos ambientales y especial en agroecológica



📍 Calle 5ª No. 1-34/38 CAM
☎ 310 435 5192
✉ Código Postal 190501

www.cajibio-cauca.gov.co
alcaldía@cajibio-cauca.gov.co
secplaneacion@cajibio-cauca.gov.co

Código: F01-GDC
Versión: 01
Aprobación:
30/04/2020





	<p>Conformación de grupos expresiones artísticas, (chirimías), banda rítmica y sónica (depende de recursos para ampliarlo a los corregimientos), grupos musicales y demás que sean propias de pertinencia campesina</p> <p>Instructor de cuerdas para fortalecer tema cultural dirigido a niños, jóvenes y adultos mayores</p> <p>Dotación instrumentos, danzas, teatros y demás depende de los grupos de formación y sensibilización</p> <p>Ampliar, iniciativa cultural para otras expresiones como arte, pintura, teatro, danzas, dirigido al tiempo libre de los niños y jóvenes</p> <p>Formación superior: convenio con universidad pública y privada para apoyar a jóvenes</p> <p>Infraestructura deportiva:</p>
La cruz:	Adecuación predio del campo deportivo – y salón cultural
El Real:	Ampliación del campo deportivo - está legalizada junto al lote sede educativa y salón cultural
Los Naranjos:	drenaje del campo deportivo no está legalizada
Puente alto	Legalización del campo deportivo
Piedras negras	Legalización del campo deportivo
	<p>Integrar todos los campos deportivos y ampliación de todas las veredas, excepto los naranjos</p> <p>Conformar un club deportes al corregimiento de Casas Bajas: formación de gestores deportivos y profesores de educación física de las instituciones para implementar formación en categorías niños, niñas, mujeres, jóvenes, rodillones</p>
	MESA TEMATICA DE SALUD
	<p>Construcción de casa de salud en casas bajas – en gestión con la gobernación del Cauca lote está a nombre de la ESE – Hay proyecto formulado</p> <p>Mejorar la atención en la atención en salud en el corregimiento</p> <p>Entrega de medicamentos no es completa</p> <p>Creación de un programa que rescate la medicina tradicional</p> <p>Fortalecer la medicina tradicional y alimentación en seguridad alimentaria y los productos de nutrición a los niños y niñas sean de alimentos saludables</p>
	MESA TEMATICA DE PLANEACION E INFRAESTRUCTURA
	<p>Programas pisos y techos familias más vulnerables para el corregimiento de Campo alegre</p> <p>VIAS:</p> <p>Mantenimiento periódico y preventivo vial tramo recuerdo primavera – piedras negras -puente de recuerdo bajo</p> <p>Mantenimiento de las vías ramales de los corregimiento de Casas bajas</p> <p>Convenios solidarios a las juntas comunales para sostener ramales-</p> <p>Permisos temporales a la mina de balastro para material de afirmado</p>
Corregimiento de Casas Bajas	Acueductos:
	<p>Mejoramiento de acueductos existentes en el corregimiento de casas bajas</p> <p>Proyecto de conservación de fuentes hídricas de abastecimiento de acueductos y principalmente el río chisgo</p>
	Alcantarillado
San Gabriel	Continuar con los estudios de alcantarillado del centro poblado casas bajas – incluye la institución educativa, no hay disposición adecuada





	Soluciones individuales de aguas residuales a hogares comunitarios Aseo: Recolección, reciclaje y reutilización de estos residuos y disposición final mediante la implementación de rutas. Plan básico de ordenamiento Territorial: avance de PBOT de la anterior de la administración 2012 – 2015 y seguir complementar el documento y se revise y de concepto técnico para llegue al Concejo Municipal. Está en gestión con el Ministerio de vivienda para dar inicio a la solicitud para continuar con la actualización Descentralización de la administración en las comunidades Gestión Nacional para mejorar el espectro de comunicación telefonía celular móvil para Casas Baja
	MESA TEMATICA DE GOBIERNO – TRANSITO Y TRANSPORTE Y PARTICIPACION COMUNITARIO Despliegue de la comisaria de familia y acompañamiento – Transporte reductores en placa huella - san Gabriel Charlas de sensibilización y pedagogía Desarrollo comunitario: Conformación de las juntas de acción comunal Caracterización Víctimas de conflicto armado Atención al ciudadano: Descentralización de la administración Municipal
	MESA TEMATICA DE DESARROLLO, AGROPECUARIO, AMBIENTAL Y ECONOMICO Proyecto de transformación de café: Infraestructura Sede Municipal para reunirse y recibir con capacitaciones Fortalecimiento de la producción de café Construcción de sede para los cafeteros en Cajibío
AGROP AZ Cajibío	Convenios con recursos de regalías para renovación de caficultura datos 6.893 has de café envejecido 49,89 has de café envejecido
Productos de Aji	Fortalecimiento a la agrocadena del ají, variedad habanero aliado comercial con la empresa del valle, apoyo para la asistencia técnica Ampliar los cultivos de ají, datos solicita apoyo de infraestructura de un molino en la vereda los naranjos
ASPAC Org Grupo de Mujeres San Gabriel	Fortalecimiento a los caficultores en sostenimiento e infraestructura de beneficiadero Apoyo de formación microempresa supermercado para vender productos agropecuarios
	Asistencia técnica para las agrocadenas principales como café, caña panelera, transformación y comercialización Fortalecimiento a la comercialización de productores de panela y obtener el registro de invima para productos paneleros Infraestructura y sostenimiento de beneficiadero de café Implementación de huertas comunitarias seguridad alimentaria Infraestructura para proyecto de piscicultura Fortalecimiento a los organización de paneleros Fortalecimiento de grupo de mujeres Implementación a un programa integral de alimentos Intercambio, trueques y sensibilización al consumo de alimentos propios Representante legal mutual 231 familias del Proyecto de cafés especiales para las mujeres





	Centro de acopio en casas bajas, líneas productivas café, panela
	Medio ambiente: Fortalecer la reforestación al río Chisgo y fuentes hídricas
	Sector panelero – SENA – CORPOICA estructurar hornillas tipo cimpa, por la contaminación y afectación en tala de bosques
	Construcción de infraestructura para procesamiento de panela, se debe apoyar a los grupos sostenibles
	El Secretario de agricultura socializa:
	Mejorar la producción
	Cafés especiales amigables con el medio ambiente
	Formular proyectos vinculados al sector agropecuario
	Piscicultura
	Ají
	Apoyar a jóvenes y mujeres: 1000 colinos con fertilizante
	Apoyar la renovación con siembra
	Café asociados con limón taiti, aguacate hanss, maíz y frijol
	Organización y grupos con capacidad de trabajo
	Producción agrícola amigable con el medio ambiente
Agroindustria Panela:	Infraestructura comunitaria ramadas
	Certificaciones a los cultivos e infraestructura
	Mejorar presentación del producto sello certificado e inocuidad
Seguridad Alimentaria	Seguridad alimentaria
Especies Menores	Huertas comunitarias, proveer alimento a las familias y comercialización y abastecimiento
	Especies menores grupos asociativo
	Gallinas ponedoras 150 unidades y seguir creciendo y fondo rotatorio y emprendimiento socio económicos
	Pollos de engorde 100 unidades y seguir creciendo y fondo rotatorio y emprendimiento socio económicos
	Piscicultura: 500 alevinos
	Se sostiene el apoyo en alimentación hasta que entre ciclo productivo
	Porcicultura – aprovechar derivados como la cachaza, el guarapo
	Ají el molino se ubica donde quede cerca y central a los productores de ají por cada 10 has.
	Infraestructura agropecuaria:
	Gestión comité de cafeteros – Ministerio de agricultura – secretaria de agricultura departamental (lona Spektra 5 – 7 años de garantías)
	Ambiental
	Nacimientos de aguas: tratar con el deber de proteger nacimientos de agua, solicitudes para acompañar el proceso
	Iniciativas Movimiento de Mujeres por la Vida de Cajibío Cauca
	Promover la reforma a la Ley 100 de seguridad social
	Creación de un programa que fortalezca, promueva y rescate la medicina tradicional, de cual hacen parte 100 mujeres, ubicados en los corregimientos de casas bajas, campo alegre, la venta, el rosario, la capilla, el programa incluye:
	Capacitación en medicina tradicional
	Instalación de 100 huertas en plantas medicinales
	Construcción y dotación de un centro de atención en medicina tradicional y alternativa que contenga una huerta comunitaria y





la instalaciones y equipos para el proceso de transformación y uso de las plantas medicinales.
Adquisición de un lote para la ubicación del centro de atención
Garantizar el personal para la atención en medicina alternativa y tradicional – el centro de atención estará ubicado en la Venta
Educación rural
Desarrollo de un programa de educación, concertado con las comunidades, padres de familia y profesores
Profesional idóneos para la enseñanza
Creación de la universidad campesina
Creación de un programa de educación para mujeres, habitantes de los corregimientos Casas bajas, campo alegre, la venta, el rosario, la capilla; validación y terminación de educación básica secundaria, acceso a la formación técnica y superior gratuita, con instalación de un centro de formación en distintas áreas que favorezcan la permanencia en el territorio como producción, comercialización, liderazgo, así como la creación de espacios para cuidado de los niños y niñas
Vivienda de interés social
Construcción de acueductos comunitarios respetando el medio ambiente
Soberanía Alimentaria
Las instituciones del estado desarrollen procesos productivos sostenibles, desde los conocimientos y experiencias comunitarias para obtener una alimentación sana
Acompañamiento, técnico a la producción orgánica y producir alimentos sanos para consumo familiar
Apoyar la transformación y la comercialización de los productos a precios justos
Creación de sitios de custodia de semillas propias promoviendo el rescate de las especies nativas de la región y de especies menores propias
Alianza entre productores para crecer en los ingresos familiares
Creación de un proyecto de vivienda para las mujeres:
Vivienda digna para 100 mujeres ubicadas en los corregimientos casas bajas, campo alegre, la venta el rosario, la capilla, incluye vivienda nueva, mejoramiento cocina con hornillas ecológicas
Reactivación económica y producción agropecuaria
Producción de 1/2 ha de café orgánico con infraestructura de beneficiadero para 100 mujeres de los corregimientos casas bajas, campo alegre, la venta el rosario, la capilla, asegurar aliado comercial
Derecho alimentación
Implementación de un programa integral de soberanía alimentaria dirigido a 100 mujeres de los corregimientos casas bajas, campo alegre, la venta el rosario, la capilla; recuperación de semillas, de maíz, frijol, yuca entre otros con sistema orgánico de 1/2 has asociado con cultivos de frutales y otros pancoger; especies menores y se incentive a las familias a una alimentación sana mediante el desarrollo de ferias, intercambios, trueques y campañas de socialización.
Reconciliación, convivencia y paz
Creación de programa atención prevención de casos de violencia:
Una campaña de sensibilización para frenar y visibilizar la violencia contra las mujeres y prevenir nuevos casos
Asistencia jurídica para lograr eficacia en las acciones jurídicas frente a casos de violencias contra las mujeres, asignación de equipo abogados





	<p>Asistencia psicosocial para trabajar con las víctimas de violencia y las familias para la educación y la prevención mediante la contratación de psicólogos</p> <p>Construcción de una sede para la organización de mujeres donde se preste atención y protección, atención jurídica y psicosocial, sede ubicada en Cajibío</p> <p>Construcción y dotación de un centro de atención integral a las mujeres rurales, donde se desarrolle actividades de formación y capacitación, atención jurídica y psicosocial, atención en salud alternativa y fortalecimiento organizativo</p> <p>Derecho a la tierra y al territorio</p> <p>Mujeres con acceso a la tenencia de la tierra, uso y propiedad rural</p> <p>Garantías para la producción agrícola y pecuaria</p> <p>Apoyo en la comercialización a precios justos de la producción</p> <p>Generación de empleo autónomo y bien responsable</p> <p>Derecho a la participación</p> <p>Garantías para la organización sin discriminación y señalamiento</p> <p>Reconocimiento a las mujeres como sujeto de construcción de paz</p> <p>Espacios de participación para construir propuestas en espacios democráticos congreso de la república, asambleas, concejos Municipales</p> <p>Derecho a la vida – Derechos humanos</p> <p>Reconocimiento de la mujer como sujeto de derechos</p> <p>Reconocimiento de las guardias campesinas como protectoras del territorio</p> <p>Protección de las comunidades contra grupos armados al margen de la ley</p> <p>Protección de lideresas sociales y defensoras de derechos humanos</p> <p>Investigación a los casos de casos de violencia contra las mujeres</p> <p>Programas de prevención contra formas de violencias</p> <p>Apoyo integral para víctimas de violencia</p> <p>Agenda Planes con enfoque Territorial PDET</p> <p>Ordenamiento social de la propiedad Rural y uso del suelo</p> <p>Reconocimiento del campesino como sujeto de derecho</p> <p>Propiedad de la tierra quede para las parejas que conforman el hogar</p> <p>Rebaja en los costos de impuesto predial hasta el 50% para las mujeres propietarias</p> <p>Legalización de predios a mujeres propietarias y condonación de deudas por catastro para mujeres cabeza de hogar</p> <p>Acceso a la propiedad de la tierra: adjudicación de tierras para 100 mujeres ubicadas en los corregimientos casas bajas, campo alegre, la venta el rosario, la capilla y la propiedad a nombre de las mujeres</p> <p>Infraestructura, adecuación de tierras: Instalación de sistemas de riego en 100 predios de propiedad de las mujeres en los corregimientos casas bajas, campo alegre, la venta el rosario, la capilla.</p> <p>Salud rural: Mejorar la atención para la prestación de servicios de salud</p>
CORREGIMIENTO LA CAPILLA	VEREDAS
La Capilla, La Unión, Loma Larga, el Lago, Palace, Crucero Palace, La Ferreira, El Jardin, Nuevo Horizonte,	
	MESAS DE TRABAJO
	MESA TEMATICA DE PLANEACION E INFRAESTRUCTURA
	Pre factibilidad de ampliación de cobertura de agua potable para el corregimiento La Capilla
	Estudios y diseños Alcantarillado centro poblado La Capilla



📍 Calle 5ª No. 1-34/38 CAM
 ☎ 310 435 5192
 ✉ Código Postal 190501

www.cajibio-cauca.gov.co
alcaldia@cajibio-cauca.gov.co
secplaneacion@cajibio-cauca.gov.co

Código: F01-GDC
 Versión: 01
 Aprobación:
 30/04/2020



SECRETARIA DE PLANEACION E INFRAESTRUCTURA
 “EL FUTURO ES EL CAMPO”



MUNICIPIO DE CAJIBÍO CAUCA
 ALCALDIA MUNICIPAL
 NIT: 891.500.864-5

Guangubio, Los Pinos, Bajo Carrizal, Parcelación Carrizal, el Tigre, Bajo Tigre, La Balsa

Gestión de recursos para la ampliación acueducto la venta – el cofre, donde se incluyen 6 veredas el corregimiento la capilla
Mantenimiento rutinario y periódico de las vías terciarias del Municipio
Legalización de predio educativos y culturales
INICIATIVAS MESA TEMATICA DE EDUCACION, CULTURA Y DEPORTE
Inst. educativa la Capilla convenio institucional olimpiadas saber
Dotación de menaje a la institución educativa
Aumentar la cobertura del transporte escolar
Simulacros cursos pre universitarios
Capacitación pruebas estado
Formación artística
Encuentros culturales corregimiento
Formación del talento
Chirimías desarrollo del talento
Chirimías, cuerda
Incentivos artísticos
Instructores de danzas
Incremento de recursos al deporte
Proyecto alumbrado público a escenarios deportivos
Monitores y club deportivo
Participación juegos supérate
Proyecto de alfabetización
Proyecto de emprendimiento en la institución educativa
Universidad campesina: Regional en iniciativas PDET - COSURCA
Tímbo temáticos al proceso de la comunidad y formación
Construcción del salón cultural y ludoteca
MESA TEMATICA DE DESARROLLO, AGROPECUARIO, AMBIENTAL
Café, caña, aguacate, aji habanero
Gallinas ponedoras, pollos engorde: comercialización hogares comunitarios
Construcción de bodega y tostadora de café
Ambiental:
Instalación puntos ecológicos
Manejo ambiental en el lago el bolsón
Reducir el uso de desechables
Reforestación de cuencas con especies nativas
Campañas de educación ambiental
Creación de viveros forestales
Agricultura orgánica y sellos verdes
Designar un enlace de turismo para articular acciones transversales
Protección senderos ecológicos
Acceso tierras campesinos
El secretario de Desarrollo, agropecuario, Señor ARY GERARDO GAVIRIA socializa las acciones integrales de la dependencia
Huertas comunitarias con grupos comunitarias – producir alimentos para consumir y vender excedentes
Individual: Café limón taiti, aguacate hanss, frutales, granadilla y pitaya
Renovar caña y siembra
Aji habanero,
Piscicultura: 500 alevinos
Apicultura



📍 Calle 5ª No. 1-34/38 CAM
 📞 310 435 5192
 ✉ Código Postal 190501

www.cajibio-cauca.gov.co
 alcaldía@cajibio-cauca.gov.co
 secplaneacion@cajibio-cauca.gov.co

Código: F01-GDC
 Versión: 01
 Aprobación:
 30/04/2020





	<p>MESA TEMATICA GOBIERNO, TRANSITO Y TRANSPORTE Y PARTICIPACION COMUNITARIO</p>
Primera Infancia	<p>Terminación de la obra obra CDI: esta el litigio jurídico, esta en conciliación; etapa a hoy compromete es contemplar a la nueva normatividad, se envían los nuevos diseños y estos no han dado respuesta lo que permite dar inicio, esta suspendido el contrato.</p> <p>La evaluación en primera estapa, determina que la obra existente debe ser demolida, a hoy el consultor entrego el informe y se remite los estudios al ICBF para tener el aval y dar inicio, en COMPOS se debe consultar si estos fueron adoptados en esta estancia y luego secretaria de planeación hará una reunión de socialización en el momento que se tenga una respuesta</p>
	<p>Adulto mayor:</p> <p>Legalización de predios propiedad de los adultos mayores para entregar títulos hereditarios</p> <p>Gestión para el pago del adulto mayor de manera bimensual</p> <p>Gestión para la ampliación de subsidio de adulto mayor para el corregimiento</p> <p>Gestión con el operador para el pago especial y personalizado a los adultos mayores en situación y/o casos de encontrarse en convalecencia</p> <p>Construcción de un centro día y/o casa del adulto mayor en el corregimiento</p> <p>Fortalecimiento de actividades recreativas, lúdicas, capacitación y hábitos de vida saludable a los adultos mayores del corregimiento</p> <p>Implementación de rutas de atención, prevención, protección de actos que atentan contra la dignidad y actos de maltrato y violencia a los adultos mayores</p> <p>Intervención de la comisaria de familia con equipo interdisciplinario para garantizar derechos a los adultos mayores</p>
	<p>Mas familias en acción</p> <p>Gestión de ampliación del programa MFA en el corregimiento</p>
	<p>Iniciativa del PDET</p> <p>Plan de ordenamiento social y formalización de la propiedad rural</p>
	<p>Equidad de genero</p> <p>Proyecto rescatando la medicina tradicional</p> <p>Proyecto de vivienda rural, mejoramiento pisos y techos</p> <p>Proyectos de hornillas ecológicas</p> <p>Proyectos de especies menores: gallinas ponedoras, pollos de engorde, piscicultura, curies entre otros</p> <p>Proyectos café especiales</p> <p>Implementar proyecto de reconciliación y de convivencia y paz</p> <p>Gestión interinstitucional contenidos en la política pública para coordinar acciones de prevención y protección a formas de violencia contra la mujer</p> <p>Fortalecimiento a programas de salud sexual y reproductivo</p> <p>Gestión de EPS y IPS del Municipio para garantizar atención de salud</p>
	<p>Discapacitados</p> <p>Centro de atención y rehabilitación a personas en situación de discapacidad iniciativa PDET</p> <p>Brigadas de salud especial</p> <p>Vinculación laboral de la población</p> <p>Fortalecimiento a los comités de discapacidad</p> <p>Actualizar la base de datos Municipal</p>
	<p>Seguridad vial</p> <p>Implementar programas de seguridad vial dirigida a estudiantes, líderes, presidentes juntas comunal, docentes, peatones etc</p>





Control de transporte público y particular y servicio de estudiantes
Desarrollo Comunitario
Fortalecimiento de las juntas comunales: normatividad, funciones, obligaciones etc
Fortalecimiento a espacios de gestión para recursos en convocatorias Asocomunales, recursos de cooperación, ONG, empresa privada
Celebración de convenio solidario Ley 1551 de 2012
Apoyo de formalización organizacional
Control de establecimientos, horarios y de ingresos a los menores de edad.
MESA TEMATICA DE SALUD
Mejoramiento del puesto de salud, adecuaciones en baños, dotación y batería sanitaria
Auxiliar estable en el puesto de salud
Salud mental
Comisaría de familias charlas a padres de familia
Iniciativas veredales – legalización de predios:
Sede educativa parcelación carrizal
Sede educativa el lago; campo deportivo y salón cultural
Vereda los Pinos campo deportivo y salón comunal
Institución educativa la Capilla
Sede educativa el tigre
La Unión salón cultural, cerramiento centro de producción panelero
Bajo carrizal sala cultural
Infraestructura educativas:
Cerramiento sede educativa Palace 65 niños matriculados,
Cubierta de la placa multifuncional la Capilla
Iniciativa del corregimiento:
Sector vías:
Proyecto de placa huellas corregimiento
Mantenimiento en afirmado preventivo y periódico de las vías corregimiento la Capilla
La Viuda – pate gallina
Guangubio – los pinos
El tigre - los naranjos
El tigre la floresta
La Unión sectores Ferreira – Quintana, Lechería, los camayos
La Balsa vía principal y mejoramiento vías internas 7 km
Construcción de puentes e la Unión y lago el bolsón
Bajo carrizal 9 km
El jardín - nuevo horizonte
Puente nuevo horizonte
Anillo vial el lago construcción de cinco alcantarillas torre – loma larga
Pate gallina – la capilla
Vía cementerio la capilla
La balsa vía interna
Agua potable y saneamiento básico:
Prefactibilidad inclusión de 8 veredas en proyección del acueducto interveredal
Saneamiento básico a hogares unifamiliar
Predios
Legalización de predios
Vivienda



📍 Calle 5ª No. 1-34/38 CAM
 📞 310 435 5192
 ✉ Código Postal 190501

www.cajibio-cauca.gov.co
alcaldia@cajibio-cauca.gov.co
secplaneacion@cajibio-cauca.gov.co

Código: F01-GDC
 Versión: 01
 Aprobación:
 30/04/2020





		Proyectos de vivienda de acuerdo a las convocatorias de orden nacional
		Electrificación:
		Adecuación infraestructura alumbrado público cabecera poblado la capilla
		Suministro de agua potable a la comunidad por gravedad
		Legalización del lote y construcción del salón cultural y terminación del campo deportivo
		Apoyo a grupos productivos en piscicultura
		Proyecto de Vivienda
		Proyectos de especies menores
		MESAS DE TRABAJO
CORREGIMIENTO LA COHETERA	LA VEREDAS	INICIATIVA REGIONALES DE LA ZONA CENTRO LA COHETERA
La Cohetera, El Cedro, El Porvenir, San Bernardo, La Primavera, el Poterito, Cenegueta, Alto Grande, el Guayabal, La María, La Cimarrona, La Granja y la Aurelia		1. Formulación del Plan Básico de Ordenamiento Territorial: Iniciativa respaldada en los PDET
		2. Gestión para la formulación del Plan de ordenamiento social y de la propiedad rural: Iniciativa respaldada en los PDET
		3. Estudios y diseños para formulación de un proyecto de Distrito de riego para la zona Centro (Corregimiento el Tunel, La Cohetera)
		4. Gestión para dar continuidad de avance a la segunda etapa del acueducto interveredal rio michicao: Meta de gestión Emcaservicios
		5. Gestión de Proyectos y/o destinación de cupos devivienda nueva rural y mejoramiento pisos y techos
		6. Servicios de energía eléctrica sectores inconclusos
		MESA TEMATICA DE SALUD
		1. Proyecto ampliación de la infraestructura y dotación del hospital San Juan Bautista de cajibio
		MESA DE GOBIERNO Y PARTICIPACION COMUNITARIA
		2. Capacitación de líderes y presidente de juntas comunal
		MESA DE DESARROLLO AGROPECUARIO, AMBIENTAL Y ECONOMICO
		1. Proyectos productivos - Seguridad alimentaria
		1.1 Cafés para jóvenes y mujeres
		1.2 Apoyo proyecto de ganadería y otras líneas productiva
		1.3 Fortalecimiento a la producción y adecuación infraestructura industrial de la panela
		2. Ambiente
		2.1 Reforestación cuencas de acueductos y nacimientos de aguas
		2.2 Hornilla ecológicas
		3. Transporte
		3.1 Mejoramiento de vías implementar convenios solidarios
		3.2 Legalizar una cantera cerca de la zona centro para minimizar gastos de transporte de materiales
		3.3 Mesa de tierras – para la subsidio y apoyo a los campesinos: PDET
		3.4 Via principal: Proyecto 8 veredas Colombia Rural: tramo Cimarrona – guayabal – cohetera – el porvenir.
		MESA TEMATICA DE EDUCACION, CULTURA Y DEPORTE
		1. Capacitación a monitores de deportes, danzas y música en las diferentes veredas con recursos económicos para eventos





2. Fortalecer recursos económicos para los incentivos a los torneos
3. Veeduría ciudadana para restaurante escolar
4. Proyectos de cultura expresiones artísticas

MEDIANO PLAZO

5. Realizar acciones de gestión para enseñar aprendizaje, significativa (materia, didáctico, convenios con instituciones para formación rural, escuela de formación artística y biblioteca

LARGO PLAZO

6. Convenios institucionales con escuelas deportivas con educación superior para emprender talentos humanos en las comunidades. Ministerio del Deporte
7. Compromiso: por ministerio de las TIC fortalecer las capacidades tecnológicas para cerrar brechas de comunicación y capacitación a la comunidad para acceder a los servicios. Ministerio de los TIC presentar las convocatorias.

MESA TEMATICA DE GOBIERNO, TRANSITO Y TRANSPORTE Y PARTICIPACION COMUNITARIA

1. Fortalecimiento y articulación en pro de las madres comunitarias en la atención integral a la primera infancia, infancia y adolescencia
2. Apoyar desde la administración a los encuentros de unidades OPERADORES FUNDESARROLLO Y ESCUELA GALAN
3. Fortalecimiento en la implementación de los programas sociales, familias en acción, discapacidad, víctimas, erradicación de trabajo infantil, adulto mayor, juventud, juntas de acción comunal, prevención de violencia, grupos vulnerables.
4. Estrategias y ampliar de frentes de seguridad en el Municipio
5. Control policivo a vehículos de servicio de transporte a los estudiantes
6. Control en seguridad vial – educación vial y prevención

MESA TEMATICA DE PLANEACION E INFRAESTRUCTURA

1. Arreglo y mantenimiento vial de la red principal y arterias (brechas)
2. Convenios solidarios, cooperación gobernación - Invias
3. Afirmado de la vía
4. Alcantarillas
5. Construcción muro de gaviones o muros de gaviones
6. Ampliación y mejoramiento de la vía vía Cohetera – Cedro – la Pedregosa, afirmado y construcción de alcantarillas
7. Construcción De un voxCulber en el río la Pedregosa que comunica la vía Cohetera – Cedro – la Pedregosa
8. La cohetera en educación: tres sedes
9. Agua potable – optimización del acueducto interveredal río michicao mejorar el sistema y se garantice el suministro
10. Baterías sanitarias
11. Reforestación bocatomas de acueducto – convenios interadministrativos CRC – EMCASERVICIOS – Municipios.
12. Adquisición compra predios para zonas de protección, acueductos
13. Iluminación infraestructura educativa
14. Construcción salones culturales
15. Enmallado de sedes educativos
16. Polideportivo la Aurelia no se recibió – quien le hace mantenimiento.
17. Legalización de predios e infraestructuras de interés general





MESA TEMATICA DESARROLLO, AGROPECUARIO, AMBIENTAL Y ECONOMICO

1. Reforestacion de cuencas
2. Manejo de residuos sólidos ruta ecológica
3. Hornillas ecológicas
4. Implementación de biodigestores
5. Producción de café – alianzas productivas – comercialización
6. Seguridad alimentaria asociados con cultivos
7. Certificación de montajes paneleros para ingresar nuevos mercados
8. Centro de acopio para selección de cafés
9. Mejoramiento de calidad y certificación de fincas para mejorar ingresos
10. Piscicultura, apicultura, especies menores
11. Apoyo escuela de café
12. Asistencia técnica
13. Infraestructura cafetera
14. Base de datos para productores
15. Aguacate hass
16. Frutales
17. Chontaduro para las partes bajas
18. Banco de semillas nativas

1. Turismo

- 1.1 Puente Dragones: mantenimiento y recuperación – corredor turístico para paseo de ciclismo – cabalgatas – atletismo para reactivar económica
- 1.2 Fincas 12 capacitada en riesgo, turismo dentro de la ruta, CRC SENA para mantener estos sitios y seguirlos impulsando.

MESA TEMATICA DE SALUD

1. Mejorar la calidad y atención integral en salud
2. Dotación de equipos biomédicos
3. Brigadas de salud a las veredas
3. Promover campañas de vacunación zoonosis
4. Mejorar la atención del personal de salud en el hospital
5. Ética profesional del personal de salud con los usuarios y pacientes
6. Capacitación en líderes comunitarios en prevención y promoción en primeros auxilios
7. Profesional radiólogo en el Hospital de Cajibío
8. Construcción de un centro de rehabilitación a personas en situación de discapacidad.

1. INICIATIVAS VEREDALES

La comunidad de este centro educativo manifiesta las necesidades en el área de infraestructura de sus 4 sedes así: (a) Cohetera – Sede Principal, ponen en conocimiento 4 proyectos; (b) El Porvenir, ponen en conocimiento 4 proyectos; (c) El Cedro, ponen a conocimiento 3 proyectos; (d) San Bernardo, ponen a conocimiento 4 proyectos.

- | | |
|------------------------------|---|
| Centro Educativo La Cohetera | 1.1 De todos los proyectos mencionados, ellos concretan sus tres prioridades así: |
| | 1.2 Construcción de pozos sépticos en las 4 sedes. |
| | 1.3 Legalización de predios de 2 sedes. |
| | 1.4 Construcción de enmallados en 2 sedes. |
| J.A.C. Vereda | 1.5 Esa comunidad manifiesta sus necesidades en 7 proyectos. De los proyectos mencionados, ellos concretan sus 3 prioridades así: |
| | 1.6 Mejoramiento del sistema de abastecimiento de agua – Hidrobomba. |



SECRETARIA DE PLANEACION E INFRAESTRUCTURA
"EL FUTURO ES EL CAMPO"



MUNICIPIO DE CAJIBÍO CAUCA
ALCALDIA MUNICIPAL
NIT: 891.500.864-5

San Bernardo	1.7 Mantenimiento de la vía, mediante la adecuación del afirmado y la construcción de obras de arte.
	1.8 Construcción de un salón comunal; respecto a este asunto, la comunidad manifiesta en estos momentos se encuentra en trámite la legalización del predio.
	1.9 Esta Asociación manifiesta sus necesidades en 8 proyectos; pero la mayoría hacen alusión al Sector Agropecuario, quedando uno solo para el área de infraestructura, así:
Asociación AFAPROA	1.1 Construcción y Mejoramiento de Beneficiaderos.
	1.2 Esa comunidad manifiesta sus necesidades y las concretiza en 3 proyectos, así:
Vereda Cimarrón	1. Mantenimiento de la vía, mediante la adecuación del afirmado y la construcción de obras de arte.
	1.2 Mejoramiento del salón comunal y del campo deportivo.
	1.3 Mejoramiento y terminación de redes eléctricas.
	1.4 Esa comunidad manifiesta sus necesidades y las concretiza en 3 proyectos, así:
Vereda Alto Grande	1. Legalización y Titulación de predios.
	1.2 Adecuación del sistema de abastecimiento de agua, se incluyen el sistema de bombeo y programas de reforestación.
	1.3 Mejoramiento del restaurante escolar de la ERM Alto Grande.
	1.4 Esa comunidad manifiesta sus necesidades en 6 proyectos. De los proyectos mencionados, ellos concretan sus 3 prioridades así:
Vereda La Granja	1. Construcción cubierta polideportivo.
	1.1 Construcción muro de contención en el salón comunal.
	1.2 Mantenimiento permanente de las vías.
Vereda La Cohetera :	1.3 Esa comunidad manifiesta sus necesidades en 14 proyectos. De los proyectos mencionados, ellos concretan 1 necesidad por cada sector, así:
	1. S. Educación: Mejoramiento de baterías sanitarias de la ERM.
	1.2 S. Deporte: Iluminación y enmallado del campo deportivo.
	1.3 S. Salud: Construcción de un salón para la atención del adulto mayor.
	1.4 S. Agua Potable: Mejoramiento del acueducto veredal.
	1.5 Sector Transporte: Mejoramiento de la malla vial, incluye los distintos ramales de interconexión.
Hogar Grupal "Mi Pequeño Mundo"	1.6 Esta Asociación manifiesta sus necesidades en 2 proyectos, así:
	1. Ampliación y mejoramiento de los corredores.
Vereda La Aurelia	1.1 Adecuación y mejoramiento de los baños.
	1. Esa comunidad manifiesta sus necesidades en 11 proyectos. De los proyectos mencionados, ellos concretan sus 3 prioridades así:
	1.1 Mantenimiento de la red vial perteneciente tanto a la vereda como al corregimiento; mediante la implementación de los Convenios Solidarios; también se tiene contemplado la intervención de las vías respecto al afirmado de las mismas.
	1.2 Adecuación y/o construcción de baterías sanitarias, mediante la implementación de Convenios Solidarios.
Vereda La Primavera	1.3 Mantenimiento de los polideportivos realizados bajo el convenio DNP.
	1. Esa comunidad manifiesta sus necesidades en 6 proyectos. De los proyectos mencionados, ellos concretan sus 3 prioridades así:
	1.1 Mantenimiento de la vía, mediante la adecuación del afirmado y la construcción de obras de arte (incluye los ramales).
	1.2 Mejoramiento del salón comunal.



📍 Calle 5ª No. 1-34/38 CAM
☎ 310 435 5192
✉ Código Postal 190501

www.cajibio-cauca.gov.co
alcaldia@cajibio-cauca.gov.co
secplaneacion@cajibio-cauca.gov.co

Código: F01-GDC
Versión: 01
Aprobación:
30/04/2020





		1.3 Atención del medio ambiente, mediante la atención y mejoramiento de viviendas, incluyendo lo concerniente a las baterías sanitarias.
	Vereda Ceneguéta	1. Esa comunidad manifiesta sus necesidades en 8 proyectos. De los proyectos mencionados, ellos concretan sus 3 prioridades así: 1.2 Construcción de un polideportivo; la comunidad manifiesta que se cuenta con el predio y que existe unos Estudios y Diseños que facilitarían su realización o ejecución. 1.3 Mantenimiento de la vía, mediante la adecuación del afirmado y la construcción de obras de arte, incluir los ramales y las que comunican a los distintos sectores de la vereda. 1.4 Enmallado y lucimiento de la Institución Educativa Ceneguéta.
	Vereda Guayabal	1. Esa comunidad manifiesta sus necesidades y las concretiza en 3 proyectos, así: 1.1 Legalización de predios. 1.2 Mejoramiento del salón comunal. 1.3 Realización de Convenios Solidarios, para realizar el mantenimiento de la vía (incluyendo la vía principal y sus distintos ramales).
	Vereda El Porvenir	1. Esa comunidad manifiesta sus necesidades en 8 proyectos. De los proyectos mencionados, ellos concretan sus 3 prioridades así: 1.1 Mantenimiento de la vía, mediante la adecuación del afirmado y la construcción de obras de arte. 1.2 Mejoramiento del salón comunal – Mejoramiento de la sede educativa el Porvenir, mediante la adecuación de la sala de computo. 1.3 Implementación de proyectos de vivienda nueva, así como la inclusión de proyectos para el mejoramiento de viviendas.
	Vereda El Cedro	1. Esa comunidad manifiesta sus necesidades en 9 proyectos. De los proyectos mencionados, ellos concretan sus 3 prioridades así: 1.1 Mejoramiento del sistema de abastecimiento de agua, mediante la construcción de captaciones y la implementación de programas de reforestación de las distintas fuentes abastecedoras. 1.2 Mantenimiento de la vía, mediante la adecuación del afirmado y la construcción de obras de arte, incluye tanto la vía principal como sus distintos ramales. 1.3 Adecuación del salón comunal, incluyendo su campo deportivo. 1.4 Incorporación de tecnologías limpias mediante plantas solares para suministro de energía a las plantas de bombeo al sistemas de abastecimiento veredales
	Vereda Potrerito – Página 26 a 28 /28:	1. Esa comunidad manifiesta sus necesidades en 12 proyectos. De los proyectos mencionados, ellos concretan sus 3 prioridades así: 1.2 Mantenimiento de la vía, mediante la adecuación del afirmado y la construcción de obras de arte, incluye la vía principal y sus ramales. 1.3 Implementación de redes eléctricas para las viviendas que aún no cuentan con el servicio. 1.4 Mejoramiento del centro educativo, el cual también incluye la construcción de un polideportivo. Finalmente, dentro de los lineamientos establecidos por la “mesa directiva” el Corregimiento de la Cohetera priorizó sus 3 necesidades más básicas y prioritarias, de manera general y en su orden, así: 1. Sector Vías: Mantenimiento de la malla vial (se incluye la vía principal y las distintas vías arterias y ramales), mediante la adecuación del afirmado y la construcción de obras de arte; este proyecto contempla sus dos modalidades: (a) la implementación de los Convenios Solidarios para realizar lo concerniente al mantenimiento rutinario; (b) la construcción de obras de arte y la





	<p>adecuación – mejoramiento de la superficie de rodadura mediante la utilización de maquinaria pesada.</p> <p>2. Sector Agua Potable: Requiere la adecuación y mejoramiento de los distintos sistemas de abastecimientos de agua, con la inclusión de labores como la construcción de estructuras hidráulicas, implementación de motobombas, la reforestación de fuentes abastecedoras.</p> <p>3. Sector Educación – Deporte – Cultura: Aquí el tema se centra en la construcción – adecuación – mejoramiento de las distintas clases de infraestructuras, con especial atención a la planta físicas de los centros educativos, a la atención de los salones comunales o culturales y el mejoramiento o construcción de polideportivos.</p>
	<p>INICIATIVAS POR VEREDA</p>
	<p>1. Educación, Cultura y Deporte</p> <p>1.1. Mejoramiento de los baños en la sede principal y mejoramiento cubierta</p> <p>1.2 Construcción de un parque infantil</p> <p>2. Cultura</p> <p>2.1 Fortalecimiento a grupos de chirimía, musica, guitarra y danza</p> <p>2.2 Apoyo a eventos deportivos, masculino, infantiles y tercera edad</p> <p>3. Gobierno y grupos vulnerables</p> <p>3.1 Salud</p> <p>3.2. Salud</p> <p>3.3 Construcción de un centro día para los adultos mayores</p> <p>3.4 Dotación equipos biomedicos y/o primeros auxilios</p> <p>3.5 Talleres de ayuda psicosocial dirigido a niños, juvenes, mujeres, adultos</p> <p>4. Desarrollo Agropecuario, ambiente y economico</p> <p>4.1 Fortalecimiento a las cadenas agropecuarias</p> <p>4.2 Café, Caña,</p> <p>4.3 Seguridad Alimentaria</p> <p>4.3.1 Huertas comunitarias hortalizas</p> <p>4.3.2 Especies menores pollos de engorde, gallinas ponedoras, piscicultura</p> <p>4.4 Ganadería</p> <p>4.4.1 Fortalecimiento a la ganaderia de producción de leche y ceba</p> <p>4.5 Apicultura</p> <p>4.5.1 Apoyo a la cadena productiva de la Apicultura</p> <p>5. Planeación e infraestructura, saneamiento basico</p> <p>5.1 Gestión de proyecto ampliación y/o optimización del sistema del acueducto interveredal michicao en ampliación de la planta de tratamiento</p> <p>5.2 Dotación de tanques de almacenamiento por sectores</p> <p>5.3 Estudios y diseños proyecto distrito de riego para el corregimiento</p> <p>5.4 Ampliación corredores del CDI y mejoramiento baños</p> <p>5.5 Mantenimiento periódico de la via principal Cajibío- guayabal - La Cohetera y ramales</p> <p>5.6 Legalización de una cantera en la zona centro para suministro de material para el mantenimiento periódico de la vía</p> <p>5.7 Construcción de gaviones para mitigar deslizamiento masivo de masa en las instalaciones del salón comunal y cancha de la comunidad</p>
La Cohetera	
Asociación de Product	<p>1. Realizar acompañamiento técnico a los asociados de APICAJIBIO y demas usuarios que pretendan incursionar en el emprendimiento Apicola</p>



SECRETARIA DE PLANEACION E INFRAESTRUCTURA
“EL FUTURO ES EL CAMPO”



MUNICIPIO DE CAJIBÍO CAUCA
ALCALDIA MUNICIPAL
NIT: 891.500.864-5

ores Apicolas de Cajibío APICAJIBIO	<p>2. Participar en proyectos productivos que permita a los apicultores estar de manera activa en todos los procesos para hacer de esta cadena productiva un renglon importante en la economía</p> <p>3. Apoyar en la conservación, preservación y cuidado de las abejas en el Municipio</p> <p>4. Brindar con el proceso de comercialización de productos apicolas</p>
San Bernardo	<p>1. Infraestructura</p> <p>1.1 Proyectos y/o cupos en mejoramiento de vivienda</p> <p>1.2 Mantenimiento periódico a la vía y construcción de alcantarillas</p> <p>1.3 Suministro de una Hidro Bomba con energía solar para el acueducto veredal</p> <p>1.4 Legalización de predios comunitarios</p> <p>1.5 Proyecto de ampliación redes electricas</p> <p>2. Cultura y Deporte</p> <p>2.1 Fortalecimiento a los grupos de danzas, grupos musicales</p> <p>2.2 Dotación instrumentos musicales a los grupos</p> <p>2.3 Proyecto de construcción salón cultural</p> <p>2.4 Adecuación campo deportivo</p>
La Cimarrona	<p>1. Adecuación y mantenimiento de la vía Cajibío - La Cimarrona</p> <p>2. mejoramiento del salón comunal y cancha de la comunidad para practica de deporte</p> <p>3. Proyecto de terminación circuito eléctrico para la comunidad</p>
Alto Grande	<p>1. Legalización y Titulación de predios a los productores agropecuarios</p> <p>2. Legalización de predios de interes comunitario como salón comunal, centro deportivo, sede educativa</p> <p>3. Poryecto de interconexión de la comunidad al acueducto interveredal michicao</p> <p>4. Mejoramiento del restaurante escolar en la sede educativa</p> <p>5. Programas de reforestación a nacimientos de agua que surte acueducto a la vereda y otras fuentes hidricas</p>
Asociación Integral de Productores ALPA	<p>1. Proyectos productivos - Seguridad alimentaria</p> <p>1.1 Piscicultura (Peces tilapia roja, negra, para autoconsumo)</p> <p>2.1 Gallinas ponedoras, pollos de engorde</p> <p>2.3 Reforestación cuencas abastecedoras de agua</p> <p>2.4 Hornillas ecologicas</p> <p>2.5 Adquisición de maquinaria para beneficiadero de café (despulpadora, secaderos, tanques)</p> <p>2.6 Gestión para adquisición de tierras para los productores para producción de Caña, frijol, aguacate, huertas caseras, medicinal y productos pan coger)</p>
Asociación Productora Agropecuaria AFAPROA	<p>1. Fortalecimiento de agrocadenas</p> <p>1.1 Cultivo de café</p> <p>1.2 Ganaderia mejoramiento de praderas</p> <p>1.3 Cultivo de granadilla</p> <p>1.4 Cultivo de agucate</p> <p>1.5 Cultivo de pitaya</p> <p>1.6 Piscicultura</p> <p>1.7 Avicultura</p> <p>1.8 Construcción y mejoramiento de beneficiaderos</p>
Veedurias Sr Misael Campo	<p>1. Conformar veeduría ciudadana Ley 80 de 1993; seguimiento, al presupuesto del Municipio y obras públicas</p> <p>1. Educación, Cutura y Deporte</p> <p>1.2 Apoyar a los deportistas mediante un preparador fisico</p> <p>1.3 Garantizar cobertura de Internet a los estudiantes y comunidad</p>



📍 Calle 5ª No. 1-34/38 CAM
☎ 310 435 5192
✉ Código Postal 190501

www.cajibio-cauca.gov.co
alcaldía@cajibio-cauca.gov.co
secplaneacion@cajibio-cauca.gov.co

Código: F01-GDC
Versión: 01
Aprobación: 30/04/2020



SECRETARIA DE PLANEACION E INFRAESTRUCTURA
 “EL FUTURO ES EL CAMPO”



MUNICIPIO DE CAJIBÍO CAUCA
 ALCALDIA MUNICIPAL
 NIT: 891.500.864-5

La Granja	1.4 Implementar capacitación y formació agropecuaria	
	1.5 Fortalecimiento y apoyo en artistica	
	1.6 Dotación deportiva	
	2. Planeación e infraestructura	
	2.1 Proyecto mejoramiento salón cultural	
	2.2 Construcción cubierta de la placa multifuncional de la vereda	
	2.3 Construcción muro de contención mitigar riesgo de deslizamiento en el salón comunal	
	2.4 Mantenimiento rutinario de la via principal Cajibío la Granja - La Granja - Guayabal Cuatro esquinas, mejoramiento vías sectores la torre, san gerardo	
	2.5 Proyecto y/o cupos de vivienda nueva y mejoramiento	
	3. Gobierno y grupos vulnerables	
	3.1 Ampliación de cupos para el subsidio economico a la tercera edad	
	3.2 Atención a la población en situación de discapacidad	
	La Aurelia	1. Planeación e Infraestructura
		1.2 Realizar convenios solidarios con las Juntas de Acción Comunal para suplir mantenimiento rutinario, obras e arte, alcantarillas y otras actividades en la ví Cajibío - Aurelia
1.3 Gestión de proyectos de continuar con OCAD PAZ y Gobernación para continuar la placa		
1.4 Mantenimiento del polideportivo, proceso coordinación con DNP y realizarle mantenimiento a la estructura		
1.5 Construcción de muro de contención y/o trinchos para el campo deportivo		
1.6 Relización convenio solidario para construcción de baterias sanitarias, en polideportivo, casa de la salud y estructura de vigas de la escuela		
1.7 Implemetación de proyectos de baterias sanitarias para familias de escasos economico		
1.8 Proyectos y/o cupos de vivienda nuevo y mejoramiento		
1. Gobierno y grupos poblacionales		
1.2 Fortalecimiento al Punto de atención Cajibío ESE Centro 1		
1.3 Fonoaudiología, Psicología, Especialistas, Rayos X		
1.4 Desplazamiento de los medicos a la zona rural debe ser con horario extendido no limitado		
1.5 Jornada brigadas de salud y visitas a viviendas para la atención a niños, jovenes, adultos y discapacitados que por su condición no pueden desplazarse hasta el Punto de atención		
1.6 Ajustar el programa Plan de Intervenciones Colectivas verificar y descentralizarlo		
Primera Infancia	1. Gestionar actividades deportivas con entidades que presten la labor	
	1.1 Apoyo a centros recreativos en las escuelas o en espacios libres para recuperar saberes e inculcar valores	
	Adulto mayor:	
	1.1 Gestionar la ampliación de cupos de adulto mayor	
	1. Seguridad Alimentaria	
	1.2 Implmentar programas de seguridad alimentaria con especies menores, acompañada e asistencia técnica minima de dos (2) años para que perduren	
	1.3 Capacitación y proyectos para formar microempresas familiares, proyectos productivos, emprendimiento comunitario y familiar	
	Desarrollo Agrope	1. Formular proyectos de alianza con el comité de cafeteros u otra organización de diferentes gremios para la asistencia técnica permanente y se busquen comercialización los productos



📍 Calle 5ª No. 1-34/38 CAM
 ☎ 310 435 5192
 ✉ Código Postal 190501

www.cajibio-cauca.gov.co
 alcaldía@cajibio-cauca.gov.co
 secplaneacion@cajibio-cauca.gov.co

Código: F01-GDC
 Versión: 01
 Aprobación:
 30/04/2020





	cuario, Ambiental y Económico	<p>2. Capacitar para la creación de microempresas familiares comunitarias para la transformación del café</p> <p>3. Seguridad alimentaria huertas comunitarias</p> <p>4. Formular proyectos cafeteros para jóvenes</p>
	Medio ambiente	<p>1. Crear programas para la reforestación de las cuencas hidrográficas y construcción de orillas ecológicas en las vertientes</p> <p>2. Proyecto de hornillas ecológicas</p> <p>3. Crear escuelas de formación con apoyo de la CRC para tener gestores ambientales para la conservación del medio ambiente y sensibilización del cuidado y actividades de reciclaje y construcción de puntos ecológicos</p> <p>4. Recuperación del puente histórico Aragones sobre el río Piendamó e integrarlo al inventario turístico</p> <p>5. Implementar ruta de recolección de residuos sólidos en la vereda mediante el carro recolector de la Empresa</p>
	Educación, cultura y deporte	1. Gestión ante la secretaria de educación departamental plazas de docentes licenciados y capacitados para renovar el personal del Centro educativo
		2. Buscar acuerdos institucionales para nivelar estudios de primaria y bachillerato, para la comunidad en horarios flexibles
		3. Implementar huertas caseras para el restaurante escolar y manejo de especies menores, plan de reforestación en el centro educativo La Aurelia
		4. Gestión con el ministerio de las TIC nuevamente el internet rural, herramienta importante para la comunidad y en este caso para los niños, jóvenes y comunidad en general
		1. Deportes
		1.1 Capacitación para el monitor de la escuela de fútbol o personal de profesionales en línea deportivas por semana y roten por las veredas de la zona centro
		1.2 Dotación de implementos deportivos, construcción de vestuarios
		1.3 Realizar convenios con escuelas deportivas de formación superior en diferentes disciplinas para que los niños y jóvenes de la vereda puedan participar y sacar nuevos talentos rurales en deporte
		1. Cultura
		1.1 Gestionar con el Ministerio de Cultura y/o Gobernación del Cauca, escuelas de formación cultural mensual en las veredas de la zona centro con este programa incentivaremos a proporcionar espacios del sano esparcimiento para los niños y jóvenes de la zona rural
		1. Salud
		1.1 Los médicos deben atender en horario extendido no limitado
		1.2 Que revisen los pacientes y no se limiten solo a preguntar y no les importa el paciente, solo se limitan a escribir sin dar un trato de confianza al paciente
		1.3 Dotación para la casa de salud de la comunidad
		1.4 Que se reactive el albergue para adultos mayores en la cabecera municipal y la casa campesina para que los adultos no tengan que madrugar hacer largas filas a tramitar ordenes de apoyo
1.5 Crear o dejar un rubro para las actividades recreativas del programa adulto mayor, teniendo en cuenta a toda la población adulta vulnerable		
Vereda La Primavera	1. Educación, Cultura y Deporte	
	1.1 Enmallado y lucimiento de la Sede educativa	
	2. Gobierno y grupos vulnerables	
	2.1 Apoyo en programas a mujeres cabeza de familia	
		2.2 Ampliación del acueducto interveredal michicoo





		2.3 Apoyo en programas sociales que mejoren la calidad de Vida a la población en situación de discapacidad
		3. Salud
		3.1 Activar brigadas de salud
		3.2 Poryectos de baterías sanitarias
		4. Desarrollo Agropecuario, ambienta y economico
		4.1 Fortalecimiento a las cadenas agropecuarias
		4.2 Apoyar proyectos ají, pitaya, aguacate, granadilla, apoyo a las huertas caseras
		5. Medio Ambiente
		5.1 Reforestación cuencas y vertientes de agua
		6. Planeación e Infraestructura
		6.1 Mantenimiento periódico de la vía principal 10 km y arterias internas en la comunidad
		6.2 Proyecto de construcción salón cultural
		6.3 Proyecto y/o destinación de cupos de vivienda nueva o mejoramiento
		1. Planeación e Infraestructura
		1.1 Proyecto de construcción polideportivo, la comunidad cuenta con un lote
		1.2 Proyecto y/o cupos de mejoramiento de vivienda
		1.3 Proyecto saneamiento basico
		1.4 Mantenimiento periódico de la vía principal Cajibío - Cenegueta y ramales de la comunidad sector los campos, los cafeteros, sector la vega
		1.5 Proyecto de enmallado y lucimiento de la sede principal Cenegueta
		1.6 Legalización de predios de interes comunitario
		1.7 Proyecto de señalización de la vía Cajibío - Cenegueta
		2. Educación, Cultura y Deporte
		2.1 Monitores para formación deportiva a niños y juvenes
		2.2 Legalización de la cancha
		2.3 Dotación de instrumentos y talleres para Chirimia
		2.4 Instructor de danzas
		2.5 Instalación de internet para el centro educativo
		2.6 Mejoramiento y lucimiento para el centro educativo
		3. Desarrollo agropecuario y ambiental
		3.2 Implementación de hornillas ecoeficientes
		3.2 Reforestación al nacimiento de agua del río cerro gordo
		3.3 Implementación de un punto ecologico para manejo adecuado de residuos solidos
		3.4 Materiales agropecuarios para huertas escolares
		4. Gobierno
	Cenegueta	4.1 Capacitación y acompañamiento a Juntas de Acción Comunal
		1. Sede Principal:
		1.1 Lucimiento de la planta fisica
		1.2 Terminación de enmallado
		1.3 Cambio de ceramica de los pisos
		2. Sede La Primavera
		2.1 Lucimiento de la planta fisica
		2.2 Cambio de ceramica de los pisos
		2.3 Terminación de enmallado
		2.3 Mejoramiento cielo razo aulas en PVC
		3. Sede el Potrerito
	Centro Educativo Cenegueta	3.1 Lucimiento de la planta fisica
		3.2 Mejoramiento de la sala de computo pisos, cielo razo



📍 Calle 5ª No. 1-34/38 CAM
☎ 310 435 5192
✉ Código Postal 190501

www.cajibio-cauca.gov.co
alcaldía@cajibio-cauca.gov.co
secplaneacion@cajibio-cauca.gov.co

Código: F01-GDC
Versión: 01
Aprobación:
30/04/2020



SECRETARIA DE PLANEACION E INFRAESTRUCTURA
 “EL FUTURO ES EL CAMPO”



MUNICIPIO DE CAJIBÍO CAUCA
 ALCALDIA MUNICIPAL
 NIT: 891.500.864-5

		4. Sede Alto Grande
		4.1 Lucimiento de la sede
		4.2 Cambio de ceramina de los pisos
		4.3 Terminación aula multiple
		4.4 Adecuación cierre raso
		5. Inicativas unificadas para el centro educativo
		5.1 Dotación de materiales educativos en las áreas del conocimiento
		5.2 Dotación de pipitres, escritorios, tableros, estantes para biblioteca y dotarlas de libro
		5.3 Dotación de materiales agropecuarios, para el funcionamiento de las huertas escolares
		5.4 Dotación de materiales musicales, para descubrir el talento de los estudiantes
		5.5 Sala de computo, realizar lucimiento, dotar de mobiliario, portátiles, tables y mesas para computadores
	El Guayabal Cuatro Esquinas	1. Planeación e Infraestructura
		1.2 Legalización de predios donde se tienen infraestructuras de interes comunitario
		1.3 Mejoramiento salón cultural
		1.4 Realización de convenios solidarios con las J.A.C
		2. Educación, Cultura y Deporte
		2.1 Fortalecimiento de los grupos musicales y expresiones culturales
		3. Desarrollo agropecuario y ambiental
		3.1 Apoyo en proyectos de seguridad alimentaria
		4. Medio Ambiente
		4.1 Reforestación de cuencas hidrograficas
		4.2 Implementación de cercas vivas
	El Porvenir	1. Educación, Cutura y Deporte
		1.2 Mejoramiento y adecuación infraestructura de sala de computo
		1.3 Gestión del servicio de internet
		2. Buen Gobierno y grupos vulnerable
		2.1 Capacitar a las juntas de acción comunal
		2.2 Apoyo a los grupos de adulto mayor y proyectos para mujeres
		3. Salud
		3.1 Gestión de recursos para la construcción del nuevo hospital y mejorar la atención de salud que se brinda a los usuarios
		4. Sector Agropecuario, Ambiental y Economico
		4.1 Fortalecimiento a las cadenas agropecuarias
		4.2 Café
		4.3 Caña
		4.4 Comercialización y alianzas productivas
		4.5 Seguridad alimentacia y especies menores
		4.6 Proyectos de reforestación
		4.7 Proyectos hornillas ecologicas
		5. Infraestructura
	5.1 Ampliación y adecuación de la vía de esta comunidad	
	5.2 Mejoramiento del salón comunal	
	5.3 proyectos y/o cupos de vivienda nueva y mejoramiento	
	CORPO APROD EC	1. Desarrollo, Agropecuario, Ambiental y Economico
		1.1 Proyecto de adquisición de tierras
		1.2 Legalización de unidades agricolas familiares
		1.3 Asistencia tecnica a las agrocadenas café, caña panelera, palatano, ganadería entre otras
		2. Infraestructura



📍 Calle 5ª No. 1-34/38 CAM
 ☎ 310 435 5192
 ✉ Código Postal 190501

www.cajibio-cauca.gov.co
alcaldia@cajibio-cauca.gov.co
secplaneacion@cajibio-cauca.gov.co

Código: F01-GDC
 Versión: 01
 Aprobación:
 30/04/2020



SECRETARIA DE PLANEACION E INFRAESTRUCTURA
 “EL FUTURO ES EL CAMPO”



MUNICIPIO DE CAJIBÍO CAUCA
 ALCALDIA MUNICIPAL
 NIT: 891.500.864-5

	2.1 Mantenimiento de vías principales y ramales
	2.2 Mejoramiento de servicios agua potable, saneamiento básico
	1. Servicios públicos
	1.2 Solución a la deficiencia en el abastecimiento de agua, de las fuentes existentes en la vereda, continuando con el mejoramiento de la infraestructura existente
	1.3 poyo por parte de las entidades competentes para realizar reforestación de las cuencas hidrograficas, teniendo en cuenta zona protegidas
	2. Vías
	2.1 Mantenimiento de vías principales y ramales con suministro de material de afirmado y construcción de alcantarillas
	2.2 La Cohetera el Cedro (suministro material de afirmado, construcción de alcantarillas)
	2.3 el Cedro - sector los Guerrero - La Pedregosa (Material de firmado, construcción alcantarillas, construcción voxCulver rio la Pedregosa)
	2.4 El Cedro - el Porvenir (Suministro de material afirmado, construcción alcantarillas)
	3. Sector agropecuario, ambiental y economico
	3.1 Fortalecimiento de los cultivos de las siguientes agrocadenas Café, Caña panelera y tomate
	3.2 Mejorar sistemas productivos en infraestructura para café, caña panelera, buscar aliados comerciales
	3.3 Proyecto de especies menores e implementación de especies menores, con procesos de manejo y productiva abonos orgánicos
	4. Medio Ambiente
	4.1 Programas de sensibilización a los habitantes sobre la importancia del cuidado del medio ambiente y manejo adecuado de las basuras teniendo en cuenta reciclar, reducir y reutilizar
	4.2 Instalar puntos ecologicos en la comunidad
	4.3 Recolección de residuos solidos
	4.4 Control ambiental para mitigar casería ilegal, pesca indiscriminada, quemas y deforestación
	5. legalización de Predio como es salón comunal y el campo deportivo
	5.1 Mejoramiento de salón comunal
El cedro	5.2 Adecuación del campo deportivo
	1. Población Vulnerable
	1.1 Proyectos dirigidos la población en situación de discapacidad para mejorar la calidad de vida
	2. Sector educación, cultura y deporte
	2.1 Construcción de polideportivo
	2.2 Mejoramiento de la sala de computo de la sede educativa
	2.3 Lucimiento de la planta física de la sede educativa
	2.4 Mejoramiento del campo deportivo
	3. Infraestructura
	3.1 Mejoramiento de la vía principal
	3.2 Implementación de redes electricas a vivienda que no cuentan con el servicio
	3.3 Saneamiento basico y agua potable
	3.4 Proyectos y/o cupos de vivienda nueva o mejoramiento pisos y techos
	3.5 Legalización de predios
	4. Sector Agropecuario, Ambiental y Economico
	4.1 Fortalecimiento y comercialización
El Potrerito	4.2 Agrocadenas café, caña panelera, aguacate hanss, granadilla, pitaya, ají



📍 Calle 5ª No. 1-34/38 CAM
 ☎ 310 435 5192
 ✉ Código Postal 190501

www.cajibio-cauca.gov.co
 alcaldia@cajibio-cauca.gov.co
 secplaneacion@cajibio-cauca.gov.co

Código: F01-GDC
 Versión: 01
 Aprobación:
 30/04/2020





		4.3 Seguridad Alimentaria
		4.3.1 Piscicultura
		4.3.2 Avicultura
		4.4 Medio Ambiente
		4.4.1 Implementación de viveros con especies nativas
		4.4.2 Implementación de sistemas productivos silvopastoriles
	Organización ASPROE SPORD	1. Infraestructura
		1.1 Cerramiento del trapiche comunitario
		1.2 Mejoramiento de la infraestructura planta de procesamiento
		1. Sector agropecuario, ambiental y economico
		1.2 Fortalecimiento a las cadenas productivas de café, caña panelera
		1.3 Implementación proyectos productivas agucate hanns, ají, pitaya, granadilla
		1.4 Seguridad alimentaria
		2. Especies Menores
		2.1 Avicultura
		2.2 Porcicultura
		2.3 Piscicultura
		3. Medio Ambiente
	San Bernardo	3.1 Reforestación cuencas hidrograficas
		3.2 Implementación estufas ecologicas
		3.3 Recolección de basuras y disposición adecuada
	Guayabancuatro esquinas	1. Planeación e Infraestructura
		1. Educación, Cultura y Deporte
		1.1 Construcción de un salón cultural
		2. Buen Gobierno y grupos vulnerable
		2.1 Proyectos de Apoyo a los grupos poblacionales mas vulnerables desplazados, adultos mayores y niños
		3. Planeación
		3.1 Terminación del circuito eléctrico
	La María	3.2 Proyectos y/o cupos de vivienda nueva y mejoramiento de pisos y techo
CORREGIMIENTO LA VENTA	VEREDAS	MESA TEMATICA DE PLANEACION E INFRAESTRUCTURA
La Venta, El Cofre, La Isla el Ponton, La Viuda, La Nueva Floresta, Siloe, La Cima.		Infraestructura educativa, deportiva y cultural: Construcción tres aulas Inst educativa Efrain Orozco, construcción de un polideportivo
		Construcción de aula informática inst. educativa Efrain Orozco cofinanciación de 20 millones de pesos,
		La Viuda Institución educativa de cuatro aulas escolares
		Salón cultural Isla el Ponton (visita por gestión de riesgo)
		Polideportivo la venta, visita de inspección técnica para verificar el estado
		Vías placa huellas, mejoramiento y afirmado (Cofre, la Cima) (Cofre puente antiguo colonial) (Las margaritas, la Viuda, El Lago el Bolsón corredor turísticos - La viuda Siloe), (La Venta – Cajibío) (vía la Venta asentamiento Santa Ana)
		Proyecto de reubicación de alta y media tensión por las servidumbres publicas
		Estudio de alumbrado publico al poblado la venta y el cofre
		- Ampliación del acueducto cofre la venta a otras veredas de la capilla





- Proyecto de alcantarillado Centro poblado la Venta y el Cofre

MESA TEMATICA DE GOBIERNO, TRANSITO Y TRANSPORTE Y PARTICIPACION COMUNITARIA

- Mujeres: Fortalecimiento de las rutas de atención por diferentes formas de violencias e instituciones fortalecidas (Comisaría, Fiscalía etc)

- Caracterización y reconocimiento a la población víctima de conflicto armado

- Fortalecimiento de procesos de custodias, por la vida y el territorio y el agua

- Implementar mecanismos para facilitar y mejorar el incrementar los cupos para el incentivo económico del adulto mayor

- Fortalecimiento de redes de comunicación, promoviendo la seguridad ciudadana (alumbrado público, cámaras de seguridad y alarmas comunitarias)

- Implementación de acciones de política pública en primera infancia, infancia y adolescencia y familias en población indígena (pluriétnico)

- Fortalecimiento a los programas sociales (víctimas, juventud, discapacidad, adulto mayor, enlace, género, familias en acción, primera infancia juntas de acción comunal).

- Legalización predios: Plan de ordenamiento rural y formalización de la propiedad rural

- Apoyo para legalizar los predios de interés público

MESA TEMATICA DE SALUD

- Mejorar la atención integral en salud en el corregimiento la venta

- Sostener el conocimiento ancestrales y fortalecer la medicina alternativa

- Promoción y prevención en el consumo de sustancias psicoactivos

- Dotación de elementos y equipos biomédicos en la casa de salud la viuda

- Mejoramiento de la infraestructura del puesto de salud la Venta

- Gestión de portabilidad al sector de cofre y venta para la prestación de servicios de salud a los usuarios

INICIATIVAS COMUNIDAD CABILDO COFRADIA

- Fomentar e incentivar el fortalecimiento de los proyectos productivos y de seguridad alimentaria, tanto en la comunidad como individualmente, en la parte agrícola como huert comunitaria y huertas caseras y en la parte pecuaria como piscicultura, pollos de engorde, y otras.

- Apoyo con especies de arboles nativos de la zona para reforestar nuestros nacimientos de agua.

- Implementar el proyecto de las homillas ecológicas para nuestras familias del cabildo.

- Implementar convenios con empresa privada para el procesos de reciclaje para que haya una contra prestación a la comunidad en elementos como postes, manguera, regaderas y se establezca ruta de ecológica de recolección y garantizar su adecuada disposición.

- Fortalecimiento institucional a las chirimías, conformadas en el cabildo de cofradía, tanto en acompañamiento profesional y dotación de instrumentos



📍 Calle 5ª No. 1-34/38 CAM

☎ 310 435 5192

✉ Código Postal 190501

www.cajibio-cauca.gov.co

alcaldia@cajibio-cauca.gov.co

secplaneacion@cajibio-cauca.gov.co

cauca.gov.co

Código: F01-GDC

Versión: 01

Aprobación:

30/04/2020





- Fortalecimiento institucional a grupos de danza, tanto como instrumentar y dotación de vestuario
- Acompañamiento del instructor deportivo para niños y niñas en edades de 5 a 15 años, jóvenes y adultos que tienen sus equipos deportivos, los cuales también solicitan dotación
- Apoyo y dotación a la escuela

MESA TEMATICA DE DESARROLLO AGROPECUARIO, AMBIENTAL Y ECONOMICO.

- Fortalecimiento las cadenas agropecuarias:
- Productivas: lácteos, café, caña, hortofruticultura
- Fortalecimiento seguridad alimentaria
- Huertas comunitarias, especies menores, piscicultura
- Recuperación banco de semillas
- Fortalecimiento a organizaciones, asociatividad y economía solidaria
- Georeferenciación de productores (base de datos)
- Fortalecimiento infraestructura productiva y centros de acopio y maquila (valor agregado)
- Capacitación, asistencia técnica calidad y permanente
- Mayolanda infraestructura en planta de proceso de panelera

AMBIENTAL

- Recuperación y protección de fuentes hídricas
- Implementación plan de manejo ambiental (parcela)
- Cosecha de aguas lluvias
- Aprovechamiento energía limpias
- No a la minería
- Implementar rutas de reciclaje y puntos ecológicos
- SOLICITUD: Recoger los residuos de la via Venta – Cofre – Viuda tratar tema con la APC

TURISMO

- Caracterización de sitios turísticos
- Diseño de paquetes turísticos
- Capacitación guías turísticos
- Capacitación a prestadores de servicio (restaurantes y fincas)
- Fortalecimiento y rutas agroecológicas sostenibles
- Legalización del Consejo Municipal Turísticos

MESA TEMATICA DE EDUCACION Y DEPORTE

- Transportes escolar:
- Garantizar alimentación escolar desde el día 1 en las instituciones
- Aumento de cobertura
- Seguridad y control en la ruta escolar
- Simulacro pruebas saber 9 y 11

Cultura

- Formación artística
- Recuperar agrupaciones culturales
- Musicales
- Identidad cultural

Deporte

- Implementación de los clubes deportivos
- Formación deportiva a clubes
- Incentivos deportivos

INICIATIVAS

Cabildo Indígena

1. Construir el enfoque diferencial de la Política pública de primera infancia y adolescencia y se permita incluir a la población de la comunidad en los subsidios



📍 Calle 5ª No. 1-34/38 CAM
 📞 310 435 5192
 ✉ Código Postal 190501

www.cajibio-cauca.gov.co
 alcaldia@cajibio-cauca.gov.co
 secplaneacion@cajibio-cauca.gov.co

Código: F01-GDC
 Versión: 01
 Aprobación:
 30/04/2020





	Cofradia	<p>2. Enfoque diferencial y prioritario en la ampliación de cobertura de los programas de mas familias en acción, adulto mayor ya que la comunidad es de población vulnerable</p> <p>3. Reconocimiento de las resoluciones emitidas por el cabildo de cofradia, ya que somos una comunidad legitima y reconocida comunidad a nivel Municipal y Nacional</p> <p>4. Se nos incluya como comunidad etnica y se nos haga partícipes de los proyectos y recursos que llegan en la oficina de la mujer y equidad de genero, incluyendo a nuestros jovenes y brindaries fortalecimiento con capacitación y acompañamiento a la comunidad</p> <p>5. Implementar medidas y estrategias con la Policía Nacional y comunidad para contrarrestar flagelos como la drogadicción en la Venta y el Cofre, inseguridad, hurtos entre otros</p> <p>6. Gestión para rebajar el valor del pasaje en el servicio de transporte público en las rutas La venta - cofre Popayán, el Cofre la venta - Cairo - Piendamó</p> <p>7. Fortalecimiento institucional a las chirimias conformadas en el Cabildo Cofradia en acompañamiento profesional y dotación de instrumentos</p> <p>8. Fortalecimiento institucional a grupos de danza tanto con instructor y dotación de vestuario</p> <p>9. Acompañamiento del instructor deportivo para niños y niñas, en edades de 5 y 15 años, jovenes, adultos mayores que tienen sus equipos deportivos los cuales tambien solicitan dotación</p> <p>10. Apoyo y dotación a la sede educativa del Cabildo</p> <p>11. Fortalecimiento y dotación con instrumentos a musicos y grupos musicales que hay conformado en el Cabildo</p> <p>12. Que se incluya a los jovenes del cabildo en el subsidio de transporte</p> <p>13. Fomentar e incentivar el fortalecimiento de los proyectos productivos y de seguridad alimentaria en la comunidad en huertas caseras, y pecuaria piscicultura, pollos de engorde y otras especies menores</p> <p>14. Apoyo con especies de arboles nativos de la zona para reforestar nacimientos de agua</p> <p>15. Implementar el proyecto de las hornillas ecologicas para nuestras familias del cabildo</p> <p>16. Crear la empresa de reciclaje en el Municipio, para darle uso a residuos reutilizables</p> <p>17. Implementar ruta ecologica para la disposición de los residuos solidos</p>
MESAS DE TRABAJO		
CORREGIMIENTO CARMELO	EL VEREDAS	MESA TEMATICA DE EDUCACION, CULTURA Y DEPORTE
El Carmelo, La Paz Mata Palo, Puerta Chiquita, Alta Mira, El Salero, La Arroyuela, El Dorado, Monterredondo, La Independencia, Michinchal, Cacahual, El Diamante, San Jose		<p>Corto plazo</p> <ul style="list-style-type: none"> - Aumento en el presupuesto de deporte, y cultura para fortalecer la disciplina como patinaje, futbol, baloncesto atletismo entre otros. - Desarrollar (monitores) la formación artistica para grupos musicales, artesanos, danza entre otros, se requiere de manera urgente el apoyo en espacios deportivos y culturales. <p>Mediano plazo</p> <ul style="list-style-type: none"> - Gestión para obtener dotación didáctica, (libros); para fortalecer la biblioteca del corregimiento el carmelo. - Dotación para las instituciones educativas que carecen y afectan la formación de los estudiantes <p>Largo plazo</p>





- Gestión de recursos, para fortalecer la calidad educativa, con acceso a las TICS también apoyo acceso a formación superior

MESA TEMATICA DE SALUD

- Mejorar la atención integral en salud
- Promoción y prevención
- Mejoramiento de infraestructura del centro de salud y dotación de equipos biomédicos e inmobiliarios
- Servicio de ambulancia permanente
- Médico y auxiliares permanentes
- Garantizar servicio generales
- Fortalecer la medicina tradicional con plantas
- Legalizar el centro de salud de Carmelo

MESA TEMATICA DE GOBIERNO, TRANSITO Y TRANSPORTE Y PARTICIPACION COMUNITARIA

- Fortalecimiento de programas sociales
- Mediano plazo: Descentralización del operador de pago uniforme

Discapacidad:

Gestión para la construcción de centro de rehabilitación
Acompañamiento para la gestión, de proyectos que mejoren la calidad de vida

Primera infancia y adolescencia:

Soberanía alimentaria - escuelas de formación para la niñez
Manipulación de alimentos , convenios para capacitación de madres comunitarias (técnicos y profesionales)
Mas familias en acción:

Gestión para la ampliación de cupos

Victimas

Apoyo para realizar reparación colectiva
Impulsar campañas para conformar consejos de juventudes
Impulsar constitución de zonas de reserva campesina (ZRC)
Fortalecimiento de Derechos Humanos _ PDET
Analizar e identificar predios que se encuentran en uso público y no legalizado
Inclusión de los discapacitados en programas de formación y capacitación
Conformación de la mesa técnica e intercultural, para tratar los problemas indígenas resguardo, zonas campesinas y territorios colectivos
Caracterización del uso y la tenencia de la tierra

Asociación la Amistad - Grupo de adulto mayor

Ampliación del Centro día adulto mayor consistente en en la construcción de un Salón múltiple, el cual beneficia a 320 adultos activos

Apoyo a las actividades de juego tradicionales, actividad física, charlas sobre hábitos de vida saludables a los adultos mayores del corregimiento el Carmelo

MESA TEMATICA DE PLANEACION E INFRAESTRUCTURA

Mantenimiento periódico y rutinario de las vías del corregimiento el Carmelo
Mejoramiento de soluciones de agua
Veredales y de mejoramiento de infraestructura educativas, deportivas y equipo municipal
Gestión de recursos para ejecución de proyectos de vías y alcantarillado
Acceso a tecnología implementar TICS y cobertura señal de comunicación móvil





	<p>Apoyo a las juntas de acción comunal mediante convenios solidarios con las juntas de acción comunales para atender necesidades que no se puede financiar con recursos públicos</p> <p>Vivienda y mejoramiento pisos y techos</p> <p>Proyecto de electrificación de alumbrado público para la cabecera centro poblado el Carmelo</p> <p>Notas adicionales:</p> <p>Estudios y diseños para ampliar el acueducto interveredal río michicao para los corregimientos el Carmelo y Casas bajas, la interventoría ya aprobó el proyecto que está a cargo de Emcaservicios.</p> <p>Estudio la factibilidad de apoyar construcción de suministros de agua veredales con uso de energías alternativas planta solares</p> <p>Estudios y diseños de la vía Cajibío – Carmelo – Ortega en estudios y diseños para pavimentación</p> <p>Estudios y diseños para la planta de tratamiento de aguas residuales alrededor de 4.000 millones, está en revisión la primera fase; se requiere de un lote para la construcción.</p>
La Arroyuela	<p>1. Ampliación de la vía que comunica la escuela sede la arroyuela con la vía principal sector el Caimito y sector del señor Hermes Ipia aproximadamente 1 km</p> <p>1.2 Conformar la vía con motoveladora sector Alirio Sarria y sector Hermes Ipia, sector la escuela sede la Royuela hasta la vía principal sector el Caimito aproximadamente 5 km</p> <p>1.3 Afirmado en material tipo balastro de los tramos de ampliación y conformación con motoniveladora</p>
La independencia	<p>1. Mantenimiento y adecuación de la vía michinchal la independencia - vía Nacional</p> <p>1.2 Generación de empleo a través de convenios solidarios</p> <p>1.3 Ampliación de 1 km de la vía hacia el puente sobre el río Cauca para comunicar al Municipio de Cajibío con el Municipio de Morales</p> <p>1.4 Construcción de obras de arte del tramo sede educativa la independencia hasta el sector señor Filemon y muro de contención para mitigar hundimiento de la banca</p> <p>2. Construcción infraestructura Educativa que brinde condiciones necesarias para la educación de nuestros niños y adultos a través del programa "A través de la educación logramos avanzar hacia un mejor país"</p> <p>2.1 Baterías sanitarias</p> <p>2.2 Cocina - comedor y dotación para los estudiantes</p> <p>2.3 Salón social para fomentar la cultura campesina</p> <p>2.4 Sala informatic y dotación de equipos</p> <p>2.5 Servicio de internet para el fortalecimiento de niños y adultos</p> <p>2.6 Biblioteca</p> <p>2.7 Visitas técnicas</p> <p>2.8 Gestión a través del Ministerio de Educación</p> <p>3. Creación de escuelas deportivas para niños y jóvenes</p> <p>3.1 Capacitación de jóvenes para fortalecer el trabajo físico, táctico y técnico de niños, niñas y jóvenes</p> <p>4. Apoyo al deporte y patrocinio para el aprovechamiento de nuestro talento</p> <p>4.1 A través del Ministerio del deporte</p> <p>4.2 Fundaciones</p> <p>5. Formulación y ejecución de proyectos productivos agrícolas y pecuarios con sus respectivas líneas de comercio</p> <p>5.1 Café, caña, Cacao, Papaya, Pitalla, Chontaduro, Peces, Gallinas ponedoras, Cerdos, Pollos de engorde, Ganadería doble proposito</p>





	<p>6. Fortalecimiento y diversificación de los productos que permitan generar una economía sostenible y mejorar la calidad de vida de las familias campesinas</p> <p>6.1 Asistencia técnica</p> <p>6.2 Estudio de suelo</p> <p>6.3 Sistema de riego</p> <p>6.4 Infraestructura para galpones y cocheras</p> <p>6.5 Gestión</p> <p>7. Formulación de proyectos de cultivos pancoger para recuperación de la soberanía alimentaria y contribuya a la generación de ingresos para el sustento de las familias campesinas</p> <p>7.1 Maíz, Frijol, Hortalizas, Tomate</p> <p>7.2 Asistencia técnica</p> <p>7.3 Gestión</p> <p>7.4 Creación finca de semillas</p> <p>8. Capacitación de abonos orgánicos insecticidas y fungicidas para los cultivos de pancoger, aprovechando los residuos sólidos y de esta forma contribuir al medio ambiente para mejorar la calidad de vida de nuestros campesinos</p> <p>8.1 Creación de viveros para reforestación de cuencas hidrográficas</p> <p>8.2 Capacitación</p> <p>8.3 Insumos y materiales para creación de viveros</p> <p>9. Fortalecimiento de acueductos comunitarios para abastecimiento e 70 familias de la vereda</p> <p>9.1 Mejoramiento de bocatomas y tanques de almacenamiento</p> <p>10. Capacitación de juntas de acción comunal para fortalecer el trabajo comunitario y ampliar sus conocimiento y nivel de gestión para hacer las mismas una organización competitiva</p> <p>11. Construcción de proyectos de vivienda nueva, mejoramiento y saneamiento básico</p> <p>11.1 Formulación</p> <p>11.2 Gestión</p> <p>11.3 Ejecución</p> <p>12. Construcción de espacios donde se pueda brindar atención a las embarazadas, niños y adulto mayor</p> <p>13. Cultura conformación de chirimías para los niños</p>
Asociación ATCC	<p>1. Proyecto Capítulo Campesino</p> <p>1.1 Construcción del Plan de Desarrollo sostenible de la zona de reserva campesina del Municipio</p> <p>1.2 Financiar y gestionar proyecto de guardias campesinas</p> <p>1.3 Solicitud por parte de la administración municipal de la constitución legal de la zona de reserva campesina del Municipio ante las entidades</p> <p>1.4 Proyecto piloto con garantías económicas que garanticen la no resiembra de cultivos ilícitos con familia que estén en la disposición de sustituir</p> <p>2. Desarrollo económico y social</p> <p>2.1 Mejorar la malla vial en especial la zona rural mediante programas de mantenimiento, ampliación terminación de nuevos carreables</p> <p>2.2 Lograr una mayor calidad de prestación de los servicios de salud, ampliación de cobertura, contribución y nombramiento de personal de promotores, auxiliares de enfermería y todo lo necesario para el buen funcionamiento de los puestos de salud del municipio</p> <p>2.3 Mejorar la producción agropecuaria apoyando los procesos de producción orgánica y los proyectos de soberanía alimentaria presentados y ejecutados por la asociación campesina,</p>





	<p>permitiendo su acceso, a la tecnología y los mercados, apoyando los procesos de reforma agraria que se presenten por parte de los campesinos en el Municipio</p> <p>2.4 Mejorar la calidad de vivienda del campesino del municipio apoyando los proyectos de mejoramiento y construcción de vivienda nueva, y fincas de recuperación del municipio</p> <p>2.5 Dotar del servicio de energía eléctrica de la zona rural del municipio mediante la ampliación y mejoramiento de las redes eléctricas en las veredas y fincas en recuperación del municipio</p> <p>2.6 Como parte del plan de desarrollo municipal, se fortalecerá toda la infraestructura social, productiva, de dotación de tierras a campesinos, crédito, investigación y transferencia tecnológica, se emprenderán todas aquellas acciones tendientes al mejoramiento de la calidad de vida de los habitantes del sector rural del municipio, teniendo en cuenta una parte de los decretos 248 de 2017 por el cual se dictan disposiciones sobre el fondo nacional de regalías en liquidación y se dispone de los saldos del mismo para financiar proyectos de inversión para la implementación del acuerdo final para la terminación del conflicto armado y la construcción de una paz estable y duradera y el decreto 691 de 2017 por el cual se sustituye el fondo para la sostenibilidad ambiental y desarrollo rural sostenible en las zonas afectadas por el conflicto del fondo Colombia en paz (FCP) y se reglamenta su funcionamiento</p> <p>3. Producción y soberanía Alimentaria</p> <p>3.1 Fortalecer y ampliar los procesos de producción agroecológica promoviendo la soberanía alimentaria, la defensa de la cultura campesina y la permanencia de las y los campesinos en sus territorios</p> <p>3.2 Huertas caseras y proyectos pecuarios con especies nativas</p> <p>3.3 Capacitación en producción agroecológica</p> <p>3.4 Construcción y dotación de biofabricas de abonos orgánicos</p> <p>3.5 Fortalecimiento de los procesos de producción tradicional de panela</p> <p>3.6 Impulso para la constitución de la cooperativa de comercialización de productos campesinos</p> <p>3.7 Centro de acopio para los productos campesinos</p> <p>3.8 Ejecución de los PAE desde la soberanía alimentaria con productos de la región</p> <p>4. Educativos</p> <p>4.1 Impulsar la educación con enfoque campesino desde el mejoramiento de la calidad y cobertura de la educación en todo el municipio, mejorando la infraestructura física, dotación, capacitación de docentes, nombramientos, ampliando la participación de la comunidad en la elaboración de PEI y todos los proyectos encaminados a mejorar el nivel educativo de nuestro municipio</p> <p>4.2 Espacio de diálogo para fortalecimiento cultural campesino en torno a temáticas de reconocimiento del campesinado, cátedra de Paz y enseñanza agroecológica</p> <p>4.3 Mejoramiento de la infraestructura de los planteles educativos</p> <p>4.4 Impulsar el funcionamiento del consejo educativo con representación social e institucional para la planificación y seguimiento de todo lo concerniente a lo educativo en el Municipio</p> <p>5 Organizativo</p> <p>5.1 Fortalecimiento de los procesos de la organización campesina del municipio de Cajibío</p> <p>5.2 Proyecto de fortalecimiento organizativo, desde las escuelas de formación de liderazgos</p> <p>6. Derechos Humano</p>
--	--





	<p>6.1 El Municipio como entidad territorial básica de la nación será el primer garante del cumplimiento de la norma sobre derechos humanos y derecho internacional humanitario, promoverá y financiará toda actividad tendiente a capacitar a las organizaciones y a las comunidades que están presentes en el conocimiento y exigen de ampliación del DIH y los DD.HH. como también hacer el reconocimiento público de la declaración de los derechos del campesinado y otras personas que trabajan en la zona rural emanada de la declaración de la ONU.</p> <p>7. Mujer rural y familia</p> <p>7.1 Promover, apoyar y financiar todas las propuestas productivas, de capacitación etc., tendientes a devolver a la mujer campesina el lugar que le corresponde en la sociedad como sujeto de derechos</p> <p>7.2 Creación de la secretaría de la mujer</p> <p>7.3 Proyectos productivos con enfoque de género</p> <p>7.4 Espacios de capacitación para las mujeres</p> <p>8. Juventud</p> <p>La recuperación de nuestros valores culturales como pueblo, será prioridad de esta administración, en el sentido de que somos una comunidad pluricultural, se apoyará y se financiará las iniciativas de recuperación de nuestros valores artísticos y culturales, presentados por las organizaciones de la comunidad, de igual manera, se promoverá todo lo relacionado con el aprovechamiento del tiempo libre de la juventud y la familia, en escuelas, colegios, barrios y veredas, mediante la aplicación y construcción de centros de recreación y deportes, la generación de encuentros juveniles y comunitarios con el fin de prevenir la drogadicción, el alcoholismo y la prostitución logrando además de una buena salud física y mental de nuestros conciudadanos</p> <p>8.1 Educar e impulsar la conformación de Consejo Municipal de Jóvenes</p> <p>8.2 Apoyar los encuentros deportivos campesinos</p> <p>8.3 Financiar y gestionar proyectos productivos para jóvenes campesinos</p> <p>9. Casa campesina</p> <p>9.1 Construcción y dotación de la sede campesina con unas condiciones dignas que permitan atenderse los campesinos en las distintas actividades propias de dichas comunidades</p> <p>10. Cultura y Deporte</p> <p>10.1 Promover la cultura campesina y el deporte como aspecto para la construcción de Paz</p> <p>10.2 Proyectos culturales de música y danza campesina</p> <p>10.3 Se decreta la celebración del día del campesino a cargo de las organizaciones campesinas</p> <p>11. Comunicaciones</p> <p>11.1 Partiendo de la importancia de reconocer al campesino como sujeto de derechos acorde a la Resolución de la Organización de Naciones Unidas donde se adopta formalmente la declaración sobre los derechos de los Campesinos y otras personas que trabajan en las zonas rurales y con una concepción territorial que recoge en las zonas de reserva campesina (Ley 160 de 1994), planteamos la importancia de construir una estrategia de comunicación para la identidad campesina. - La mencionada iniciativa busca visibilizar los procesos de comunicación desde la concepción y cultura campesina en escenarios como la producción radiofónica, el audiovisual, internet y las redes sociales y en las manifestaciones artísticas y musicales propias del sector. Con esta visión y desde el comité de comunicaciones de la asociación de trabajadores Campesinos de Cajibío, se plantea la siguiente hoja de ruta: Radio Comunitaria Contacto Estereo 99.4 F.M.</p>
--	--





	<p>- Desde la producción radiofónica planteamos la necesidad de fortalecer este espacio de comunicación comunitaria que recoje las diversas organizaciones e instituciones locales desde la construcción de un acuerdo que permita la financiación de la emisora a través de un rubro en el Presupuesto Municipal que se define por medio de un proyecto de acuerdo presentará la Asociación para el Desarrollo Comunitaria ASOCOMUN, actual operaria de la emisora en Cajibío y la Asociación de Trabajadores de Cajibío ATCC.</p> <p>- Cabe destacar que, a la Junta de Programación de esta emisora la ATCC está vinculada al igual que la Alcaldía Municipal como escenario para plantear propuestas al interior de la producción radiofónica y en la gestión administrativa de radio comunitaria en Cajibío.</p>
<p>Organizaciones sociales</p>	<p>1. INICIATIVAS ORGANIZACIONES DE COORDINACIÓN NACIONAL AGRARIA – CNA CAJIBIO: AMCC (Asociación movimiento campesino de Cajibío) – ACADER (Asociación campesina para el desarrollo rural) – ASTRAPAC (asociación de pequeños productores y trabajadores paneleros de Cajibío)</p> <p>1.1 Dimensión económica:</p> <p>1.2 Identificación y promoción de iniciativas comunitarias de producción, transformación, distribución y comercialización de la económica campesina, orientadas a la sostenibilidad alimentaria y conservación de medio ambiente</p> <p>1.3 Creación de biofabricas campesinas para la producción y comercialización de abonos orgánicos sólidos y líquidos con materias prima de la región</p> <p>1.4 Impulso de prácticas de intercambio y trueque entre las comunidades</p> <p>1.5 Impulso de prácticas de una red de economía solidaria para el Municipio de Cajibío, para el fortalecimiento de la soberanía alimentaria y abastecimiento local y regional</p> <p>1.6 Fortalecimientos a las organizaciones que promuevan fondos solidarios para créditos enfocados en la producción, comercialización y transformación promoviendo el consumo responsable</p> <p>1.7 Implementación de tecnológicas sostenibles para las y los campesinos, con el fin de mejorar las productividad, calidad y las condiciones de vida</p> <p>2. Dimensión socio-cultural</p> <p>2.1 Promover y reclamar el reconocimiento legal de las figuras territoriales de las comunidades campesinas como los territorios campesinos agroalimentarios</p> <p>2.3 Reconocimiento del campesino como sujeto de derechos a partir del acceso a la tenencia de tierra</p> <p>2.4 La concertación de espacios comunes "Foros Territoriales de Paz" para la construcción de una agenda de paz Municipal, con la participación de los diferentes actores sociales y la institucionalidad</p> <p>2.5 Creación de escuelas político, jurídicas y populares para la defensa de los derechos y arraigo del territorio y la identidad campesina</p> <p>2.6 Creación de casas de refugio rurales para mujeres, niños, niñas y jóvenes víctimas, para el cuidado y orientación de rutas de atención eficaces y judicialización</p> <p>2.7 Crear escuelas de salud campesina, donde se rescate los saberes y prácticas ancestrales, para el cuidado de la vida física y emocional de hombres y mujeres</p> <p>2.8 Fortalecimiento de custodias campesinas de la vida, el territorio y el agua, para contribuir a las propuestas de paz con vida digna</p>





	<p>2.9 Impulsar con las instituciones educativas temas de enfoque de genero, derechos humanos y DESCAs</p> <p>2.10 Realizar un diagnostico sobre las necesidades reales de las comunidades, específicamente en el tema de vivienda rural</p> <p>2.11 El fortalecimiento de los espacios de promoción y recreación artística e iniciativas de comunicación, orientados a fomentar las participación de los niños, niñas y jóvenes</p> <p>2.12 Reconocimiento e impulso y empoderamiento de las iniciativas promovidas por las mujeres en temas de derechos, soberanía popular y salud campesina, articulación con el enlace de genero municipal y departamental, para la creación de políticas públicas</p> <p>2.13 Realizar la caracterización municipal de la población victima de conflicto armado, que permita conocer las realidades que viven las familias, a su vez los hechos que permitan la protección de las personas y los territorios</p> <p>2.14 Articulación con el enlace municipal para las victimas con el fin dar cumplimiento a la Ley 1448 de 2011, crear políticas públicas a favor de las victimas y crear una ruta de atención y orientación eficaz</p> <p>2.15 Que las organizaciones sociales activas (trabajo real de base y jurídicamente actualizadas) y las juntas de acción comunal hagan parte de las estructuras creadas para la veeduría, monitoreo, seguimiento y evaluación de los programas que se ejecuten a nivel Municipal, con el fin de tomar medidas correctivas pertinentes y dar resultados eficientes durante el desarrollo de los programas y ejes proyectados</p> <p>3. Dimensión ambiental</p> <p>3.1 Implementación de programas de vivienda rural con sistemas de energía renovables, cosecha de aguas lluvias y manejo de residuos</p> <p>3.2 Realización de campañas para el cuidado del agua, mediante estrategias de protección jurídica y comunitaria, de recuperación y reforestación</p> <p>3.3 Realizar estudios de investigación frente a los impactos ambientales causados por el uso de agrotóxicos y químicos para extracción de minerales</p> <p>3.4 Promover escuelas campesinas agroecológicas y ambientales</p>
Altamira	<p>1. Vías de comunicación</p> <p>1.1 Mantenimiento de la vía principal altamira - el Carmelo</p> <p>1.2 Construcción de 6 alcantarillas</p> <p>1.3 Construcción del puente sobre el río retinto</p> <p>1.4 Afirmando de la vía alta mira cabecera municipal salida a puerta chiquita</p> <p>2. Educación</p> <p>2.1 Enmallado de la escuela Altamira</p> <p>2.3 Construcción restaurante escolar</p> <p>3. Saneamiento básico y salud</p> <p>3.1 Construcción del acueducto</p> <p>3.2. Brigadas médicas periódicas para promoción y prevención salud</p> <p>3.3 Mejoramiento en vivienda</p> <p>3.4 Brigadas médicas veterinarias</p> <p>4. Cultura y deporte</p> <p>4.1 Apoyo a chirimias de la vereda (instrumentación y dotación)</p> <p>4.2 Apoyo al grupo de teatro de la vereda implementación)</p> <p>4.3 Apoyo e implementación deportiva</p> <p>5. Terminación del proyecto de electricidad</p>
San Jose	<p>1. Mejoramiento vial</p> <p>1.1 Mejoramiento y afirmado en el barrio el Recreo</p>





		1.2 Ampliación y afirmado en el sector Largacha ya con topografía existente
		1.3 Afirmado sector astudillo
		1.4 Mejoramiento y afirmado en el sector que conduce del salón comunal a la casa de la señora Mercedes Sanchez
		1.5 Mejoramiento vía sector Yandi
		1.6 Construcción alcantarillas en el sector San Jose bajo
		1.7 Mejoramiento en el sector Montenegro y sector renjifo, 1200 mts por afirmar
		2. En análisis de la actividad económica de la vereda y clasificando que es de vocación campesina, la agricultura es la actividad con más frecuencia practicada, se opto por el fortalecimiento en la producción de café, caña, el platano, yuca, maíz, frijol, especies menores, piscicultura y producción orgánica
		3. Con la acción de proteger nuestros medios naturales y contribuir a la protección del mismo, se escogió la reforestación de las fuentes hídricas, con especies nativas y seguimiento técnico por parte de la secretaría agropecuaria Municipal
		4. Necesidades proyectos no prioritarios
		4.1 Mejoramiento de vivienda
		4.2 Saneamiento basico
		4.3 Mejoramiento y ampliación de la red electrica
		4.4 Mejoramiento al centro educativo y campo deportivo
		Asociación San Marcanda
		1. Adquisición del recursos valioso del acueducto adecuado para la finca San Marcanda proyecto en el marco ampliación del acueducto interveredal Michicao
		1.1 Intervención de proyectos para 20 familias de escasos recursos economicos, mujeres cabeza de familia y adultos mayores, mejoramiento de vivienda
		1.2 Mejoramiento para la vía Puerta Chiquita que inicia de la vía el Carmelo, ya que esta se encuentra en muy mal estado y mas en tiempo de invierno
		MESA TEMATICA DE DESARROLLO AGROPECUARIO, AMBIENTAL Y ECONOMICO.
		1. Fortalecimiento a las cadenas productivas en el corregimiento: café, caña, ají, chontaduro, cacao, aguacate, frutas asociados
		2. Infraestructura productiva
		3. Cadenas productivas:
		3.1. Café, caña, ají chontaduro, cacao, aguacate, frutales, asociados, huertas comunitarias
		4. Producción Pecuaría
		4.1. Piscicultura, apicultura, avicultura (pollos y gallinas), ganadería
		1. Gestión y usos de sostenibles de agua
		1.1. Apoyar la ampliación y enmallado de la primera biofabrica comunitaria el Carmelo, para construir un vivero dotado de arboles nativos destinados a la comunidad para reforestar
		Construir una ruta pedagogica para vincular la biofabrica vivero con los colegios del Municipio y los demas grupos comunitarios
		2. Producción de alimentos sanos
		2.1 Apoyar un programa de multiplicación y circulación de semillas Nativas de calidad, ayudando a los guardianas y casas de semillas existentes, proveer apoyo tecnico constante, dotar de materiales y equipos, formentar el uso de semillas nativas y su difusión
		AMBIENTAL:
		Diagnostico y caracterización de fuentes hídricas y de turismo,
		Campaña de sensibilización ambiental
		Fortalecimiento de biofabricas
	Puerta Chiquita	
	Asociaciones AFRANC Y ASPOC AFES	



SECRETARIA DE PLANEACION E INFRAESTRUCTURA
“EL FUTURO ES EL CAMPO”



MUNICIPIO DE CAJIBÍO CAUCA
ALCALDIA MUNICIPAL
NIT: 891.500.864-5

		Reforestación
		Protección del territorio (minero)
		Turismo
		Diagnostico rutas – capacitación
		Implementación viveros con especies nativas de la zonas
		Tecnificación de semillas propias
		Biodigestores para producción de gas
CORREGIMIENTO PEDREGOSA	LA VEREDAS	MESAS DE TRABAJO
la pedregosa, Marcongo, San Francisco, San Antonio, Jalaya, La Playa, El Llanito, Buenavista, El Cidral, Casitas, Villa Hermosa, Carpintero, Santa Catalina, El Retiro, Nueva Florida, Las Delicias, La Palma		MESA TEMATICA DE EDUCACION, CULTURA Y DEPORTE
		Corto plazo
		Garantizar mas recursos para la dotación en el aspecto cultural educación y deporte.
		Mediano plazo
		Construir y establecer convenios educativos con instituciones publicas o privadas para promover la educación superior
		Largo plazo propuso cambiar a mediano Plazo
		Gestionar y participar en la institucionalización técnica y tecnológica de la institución educativa nuestra señora las mercedes en donde se realiza el cambio de modalidad académica a técnico agropecuario
		MESA TEMATICA DE GOBIERNO, TRANSITO Y TRANSPORTE Y PARTICIPACION COMUNITARIA
		Corto Plazo
		Acompañamiento a los proceso der reparación colectiva y territorio de paz
		Caracterización de victimas
		Caracterización comunidad afrodescendiente
		Fortalecimiento a los programas sociales:
		Niños escolarizados, primera infancia, infancia y adolescencia
		Adulto mayor
		Población en situación de discapacidad
		Primera Infancia
		Inclusión de genero
		Formación escuela en política y derechos humanos
		Iniciativa: anexa Crear cooperativa de transporte publico mixto del Municipio de Cajibio. Jarold Buenavista
		Legalización de predios de interes comunitario a nivel del corregimiento
		Plan de contingencia en casos de riesgos: Minería, erradicación.
		Creación de programas de autoabastecimiento a población en situación de discapacidad
		Construir un espacio dirigido a la población de discapacidad par rehabilitación en el Municipio
		Construir centro de memoria dirigido a las victimas de conflicto armado
		Elaboración de estudios técnicos para la creación de una empres de transporte de servicios públicos mixto en el Municipio de Cajibío
		INICIATIVAS PRIMERA INFANCIA
		Garantizar derechos de los niños y niñas, un ambiente saludable en Paz, recreación, cultura, deporte y educación con calidad
		Infraestructura Educativa - Vial
		Cerramiento de la Institución eductiva nuestra señora de las mercedes la pedregosa
		Mejoramiento puente peatonal sobre el río piendamó



📍 Calle 5ª No. 1-34/38 CAM
☎ 310 435 5192
✉ Código Postal 190501

www.cajibio-cauca.gov.co
alcaldía@cajibio-cauca.gov.co
secplaneacion@cajibio-cauca.gov.co

Código: F01-GDC
Versión: 01
Aprobación: 30/04/2020





Las casitas	Construcción de aulas escolares para la vereda el Retiro - no cuenta con sede esucativa
	Construcción casa de la cultura
	Fortalecimiento de cultura con disposición de un instructor
	Dotación de instrumentos musicales
	Sector agropecuario
	Proyectos de seguridad alimentaria para los estudiantes
	MESA TEMATICA DE DESARROLLO AGROPECUARIO, AMBIENTAL Y ECONOMICO
	Fortalecimiento a la producción de café con cultivos asociados
	Fortalecimiento a la cadena productiva de la panela,
	Apoyo a la producción del cultivo maiz
	Apoyo a la producción de yuca e infraestructura para la industria
	Iniciativa Seguridad alimentaria
	Piscicultura
	Pollos de engorde - gallinas ponedora
	Apicultura
	Curies, conejos
	Mejoramiento y construcción de infraestructura de plantas de procesamiento de panela
	Mejoramiento y construcción de secaderos para beneficiadero y secado de café
	Iniciativas de medio Ambiente
	Aislamiento y conservación de fuentes hídricas
	Construcción de viveros comunitarios, Reforestación de especies nativas proteger nacimiento de agua
	Construcción de puntos ecologicos
	Creación de rutas ecologicas
	Manejo de residuos solidos y liquidos
	Turismo
	Fortalecer turismo religioso en el corregimiento la Pedregosa
	Recuperación de sitios turísticos mata de cabuya y el caracol
	Apoyo al agroturismo
	MESA TEMATICA DE SALUD
	Fortalecer la salud, contratando los recursos publicos con la IPS Publica
	Mejorar la infraestructura del puesto de salud
	Dotar con equipos y materiales biomedicos del puesto de salud
	Garantizar el servicios de ambulancia
	Garantizar servicio de medico en el puesto de salud
	Construcción del puesto de salud en la palma pedregosa (casa)
	Atención en salud psicólogo para casos violencias contra niños y niñas y mujeres
	MESA TEMATICA DE PLANEACION E INFRAESTRUCTURA
	Mantenimiento rutinario y periódico de las vías
	Gestión ante el Invias, para la atención de la via principal Cajibío - Pedregosa, buenavista, san antonio, san francisco
	Proyecto de saneamiento basico unifamiliar
	Infraestructura educativa
	Construcción, mantenimiento y mejoramiento de inst educativas, centros y sedes
	Construcción infraestructura educativa y deportiva
	Construcción, mejoramiento de sistemas de abastecimiento de agua a las veredas que carecen de suministro





Gestión de recursos para construcción de infraestructura vial, educativa y cultural
Gestión ampliación del tramo vial Buenavista – san antonio - san francisco en el corredor vial departamental
Adecuación del restaurante escolar Sede La Palma, deterioro de la infraestructura requiere gestión del riesgo

Alcantarillado

Terminación alcantarillado del centro poblado
Instalación de reductores de velocidad en la vía placa huella Centro Poblado
Construcción de una Biblioteca Pública Pedregosa
Infraestructura CDI
Construcción del CDI en el centro poblado la Pedregosa

INICIATIVAS CORREGIMIENTO LA PEDREGOSA

1. Vías e Infraestructura

- 1.1 Reinversión de recursos para la construcción de placa huella de la vía Cajibío - San Francisco y ampliación de la vía Francisco - Marcongo
- 1.2 Realizar convenios solidarios JAC Administración Municipal para la realización de obras públicas
- 1.3 Efectuar convenios para el mejoramiento de la malla vial y construcción de alcantarillas en todos los ramales
- 1.4 Gestionar proyectos de mejoramiento de vivienda rural - pisos y techos
- 1.5 Realizar la legalización de predios que permita la realización de obras de infraestructura deportiva, recreación (ya han adelantado este proceso las veredas El Cidral, San antonio, El llanito, Buena vista, Las Casitas, La Palma, El Retiro, La Granja, La Aurelia, Santa Catalina)
- 1.6 Intervención con maquinaria amarilla (arreglo de la vía principal durante los primeros 3 meses del 2020, en los sitios de mayor dificultad y/o priorizados)
- 1.7 Incluir la malla vial del corregimiento de la Pedroegsa dentro del Plan vial Municipal hasta la vereda Marcongo
- 1.8 Ampliar jornada de trabajo de la maquinaria amarilla (dos frentes de trabajo) para optimizar el trabajo a realizar
- 1.9 Legalizar betas para extracción de material de afirmado para las vías del corregimiento la Pedregosa
- 1.10 Desarrollar estudios y diseños de proyectos de electrificación para completar la cobertura rural
- 1.11 Gestionar proyectos de potabilización de agua y diseño para la construcción de acueductos interveredales
- 1.12 Gestionar la realización de obras de infraestructura educativa - enmalado de la institución educativa, construcción de aulas de laboratorio y el mejoramiento de las aulas y enmallado de aquellas que lo requieran
- 1.13 Construcción de un auditorio, como espacio común para el desarrollo de las actividades diversas de las comunidades reuniones, asambleas, actividades culturales, ferias, exposiciones, talleres y mercado campesino
- 1.14 Construcción de centro para la atención del adulto mayor en el corregimiento
- 1.15 Creación de una empresa de transporte mixto para el municipio de Cajibío, fortalecimiento y creación de las zonas diferenciales para el transporte
- 1.16 Terminación del CDI (Centro de Desarrollo Infantil la Pedregosa)

2. Economía Campesina



📍 Calle 5ª No. 1-34/38 CAM
☎ 310 435 5192
✉ Código Postal 190501

www.cajibio-cauca.gov.co
alcaldia@cajibio-cauca.gov.co
secplaneacion@cajibio-cauca.gov.co

Código: F01-GDC
Versión: 01
Aprobación:
30/04/2020





- 2.1 Establecer soluciones en un marco amplio a problemáticas de vías de acceso y mano de obra, fortaleciendo algunas existentes (mingas, arreglo de vías, mano cambiada, fondo rotatorio)
- 2.3 Crear incentivos y/o convenios solidarios para apoyo e infraestructura productiva de trapiches paneelro (La granja y las casitas) y ampliar la cobertura que permita la construcción y/o mejoramiento de este tipo de infraestructura
- 2.4 Promover la creación del mercado campesino en la cabecera del corregimiento la Pedregosa
- 2.5 Gestionar proyectos de apoyo a los procesos de beneficio de café y otros cierres de ciclos y transformación productiva para el aprovechamiento de recursos
- 2.6 Creación de biodigestores comunitarios (poderación de biogas a partir de residuos de cosechas)
- 2.7 Realizar acompañamiento técnico (constante) para programas de reforestación (mitigación de problemas ambientales)
- 2.8 Generar articulación entre organizaciones y asociaciones de la pedregosa para la creación y establecimiento de centros de acopio de productos agrícolas y pecuarios
- 2.9 A través de acompañamiento técnico especializado establecer planificación de la producción (tiempo de siembra de cultivos o cría de animales y tipo de productos - diversificación) y comercialización a puertas de exportación
- 2.10 Gestionar contratos de venta de frutas - créditos y estabilización de precios
- 2.11 Realizar asistencia técnica en los procesos de producción
- 2.12 Crear tienda agroecológica de semillas criollas y retomar la cultura de la huerta casera en cada familia
- 2.13 Establecer al menos 10 has de maíz con fines de garantizar la producción y la soberanía alimentaria en el corregimiento y el Municipio
- 2.14 Comprar maquinaria agrícola para el desarrollo de la agricultura en el corregimiento
- 2.15 Contratar con una entidad para la legalización de predios rurales en el corregimiento
- 3. Derechos Humanos**
- Desarrollar mecanismos de protección y prevención de riesgos a la violación de derechos humanos en defensa de la vida de los Cajibianos
- 3.1 Promover la creación de una base de datos (poblacional) que permita la recopilación de información socio-económica
- 3.2 Crear planes de contingencia (riesgo de conflicto armados por cultivos de uso ilícito, minería, restitución de tierras)
- 3.3 Crear mecanismos de protección (comunicación, antenas) autónomas
- 3.4 Inclusión prioritaria en el plan de desarrollo municipal la Pedregosa como sujeto de reparación
- 3.5 Dignificación del buen nombre del territorio y habitantes de la región
- 3.6 Promover la creación de una casa memoria histórica
- 3.7 Efectuar convenios con entidades nacionales e internacionales para desarrollar procesos de desminado humanitario
- 3.8 Plan de reparación colectiva Caracterización Unidad de Víctimas: plazo hasta el 20 de diciembre
- Asociación padres de familia de los H.C.B. Corregimiento la Pedregosa**
1. Terminación de la Infraestructura del Centro de Desarrollo Infantil (CDI) La Pedregosa





	2. Dotación de batería sanitaria infantil para cada unidad de servicio
	3. Dotación de un tanque de almacenamiento de agua potable para cada unidad puesto que la prestación del servicio de agua no es constante ni segura y los agentes educativos debemos garantizar el líquido vital a los niños que atendemos
	4. Dotación de una biblioteca lúdica para garantizar la formación integral de los niños que pertenecen a las unidades de servicio de la asociación Pedregosa
	5. Acompañamiento por parte de la alcaldía a las unidades para verificar su correcto funcionamiento
	Institución Educativa Nuestra Señora de las Mercedes
	1. Sede Principal
	1.1 Construcción de dos (2) aulas con separador para incluir uso de aula múltiple
	1.2 Cerramiento en malla de la sede principal
	1.3 Construcción de una (1) aula para docentes
	1.4 Construcción de placa huella mejoramiento acceso a la sede principal
	1.5 Construcción pozo séptico o proyección de conexión alcantarillado centro poblado
	1.6 Construcción restaurante escolar para sede 2 la Pedregosa
	1.7 Construcción de un aula sede educativa el Cidral (Ampliación de cobertura 34 estudiantes)
	1.8 Construcción de un aula sede educativa Carpintero (Ampliación de cobertura 34 estudiantes)
	1.9 Construcción de un aula sede educativa Santa Catalina (Ampliación de cobertura 34 estudiantes)
	1.10 Construcción de un aula sede educativa Nueva Florida (Ampliación de cobertura 34 estudiantes)
	1.11 Construcción de un aula informática sede educativa Las Casitas (Ampliación de cobertura 90 estudiantes)
	1.12 Construcción del restaurante escolar Centro educativo la Palma
	Iniciativas Institución Educativa San Antonio
San Antonio	1. Construcción encierro del perímetro escolar
San Antonio	2. Construcción aulas de clase
San Antonio	3. Construcción área Restaurante escolar
Las Delicias	1. Terminación de acueducto para la parte baja de la comunidad, contamos con un estudio Topográfico y 800 mts de tubería
Las Delicias	2. Saneamiento básico para 12 familias
	1. Vías
	1.1 Gestión para nacionalizar la vía el llanito, san antonio, san francisco, jalaya y Marcongo. Vía que esta priorizada en los PDET y acuerdo de Paz
	1.2 Mantenimiento periódico del tramo vía el llanito, san antonio, san francisco, Marcongo y Jalaya aproximadamente 10 km, afirmado y construcción de alcantarillas y siete (7) voxculver (puentes)
	1.3 Apoyo a las juntas de acción comunal en la celebración de convenios solidarios, para el mantenimiento de vías y/o arterias en las veredas Llanito, San antonio, San francisco, Marcongo y Jalaya
	4. Legalización de predio
	4.1 Casa de la salud en la vereda San antonio
	4.2 Campo deportivo sector Centro
San Antonio	4.3 Sedes educativas Jalaya, San francisco y Marcongo
San Antonio	5. Campo Deportivo





		<p>5.1 Priorizar la terminación del campo deportivo en la vereda San antonio tomando como base que se ha avanzado en un 80% de su finalidad</p> <p>6. Vivienda</p> <p>6.1 Priorizar cupos de vivienda, saneamiento basico y mejoramiento de cocinas para el llanito, San antonio, San franciso, Marcongo y Jalaya</p> <p>7. Infraestructura en Café</p> <p>7.1. Priorizar la implementación de maquinas despulpadoras y beneficiaderos completos para los campesinos de las veredas San antonio, El llanito, San francisco, Marcongo y Jalaya del corregimiento la Pedregosa</p> <p>7.2 Infraestructura en Caña</p> <p>7.2.1 Priorizar la implementación de montajes paneleros para los campesinos de las veredas San antonio, El llanito, San francisco, Marcongo y Jalaya del corregimiento la Pedregosa</p> <p>7.3 Proyectos de Seguridad alimentaria</p> <p>7.3.1 Priorizar las implmentación de proyectos de peces, pollos de engorde, huertas comunitarias, gallinas ponedoras para las familias de las veredas San antonio, El llanito, San francisco, Marcongo y Jalaya del corregimiento la Pedregosa</p> <p>7.4 Implementación de jronadas de reforestación para fuentes hidricas</p> <p>7.4.1 Priorizar la construcción de hornillas coeficientes para la conservación de la salud y el medio ambiente</p>
CORREGIMIENTO EL TUNEL	VEREDAS	MESAS DE TRABAJO
El Túnel, Alto Pajosa, La Pajosa, El Cairo, El Arado, San Jose Laguna, La Claudia		MESA TEMATICA DE PLANEACION E INFRAESTRUCTURA
		Principales Iniciativas:
		1. Sector vías – transporte
		2. Agua Potable y saneamiento básico
		3. Infraestructura Educativa
		Sector Vías
		Tunel – (panamericana) – la meseta (Totoro) 4 km vía departamental (mantenimiento, afirmado y formular estudios y diseños para construcción placa huella
		Tunel – san jose laguna – el arado cabecera 9 km mejoramiento, afirmado estudios y diseños construcción de una placa huella
		El cairo – la pajosa alta 8 km mejoramiento, alcantarillado, afirmado – estudios y diseños para construcción de placa huella
		El cairo via férrea – la pajosa 4 km mejoramiento, alcantarillado, afirmado – estudios y diseños para construcción de placa huella
		El túnel – la caludia 2 km mejoramiento (afirmado, alcantarillas) estudios y diseños construcción de placa huella
		Cruce la Claudia – el cairo 2 km afirmado y ampliación (500 m)
		San Jose la laguna – institución educativa misak 2k afirmado y construcción de alcantarillas
	Sector electrificación:	
Corredores estrategicos		
La Claudia		Proyecto de interconexión: 20 familias
Alto de la pajosa		Proyecto de interconexión: 25 familias
Pajosa baja		Gestión para mejorar interconexión eléctrica: 20 familias
El Tunel		Proyecto alumbrado público
El Cairo		Proyecto alumbrado público
		Infraestructura social, educativa y deportiva
		Proyecto de terminación salón cultural



SECRETARIA DE PLANEACION E INFRAESTRUCTURA
“EL FUTURO ES EL CAMPO”



MUNICIPIO DE CAJIBÍO CAUCA
ALCALDIA MUNICIPAL
NIT: 891.500.864-5

	San Jose Laguna	Construcción de un aula centro educativo
		Proyecto terminación enmallado centro educativo
		Proyecto de terminación enmallado campo deportivo
	Inst Educativa el Tunel sede principal	Proyecto de construcción cinco (5) aulas segundo bloque
		Proyecto de construcción baterías sanitarias
		Construir un aula de laboratorio
		Construir la cubierta de la placa multifuncional de la inst educativa
		Ampliar el restaurante escolar
	El arado	Proyecto cerramiento sede educativa
		Construcción baterías sanitarias
		Construcción restaurante escolar
	Sede educativa Cabildo la Claudia	Construcción de aulas escolares para la sede educativa
		Construcción salon cultural
		Agua potable, saneamiento basico, alcantarillado, vivienda y otros servicios público
	El Tunel - La Claudia	Proyecto de mejoramiento del acueducto en dos fases: Fase I Optimización de la red principal Fase II Ampliación de la planta de tartamiento usuarios 120
La Claudia comunidad cabildo Nasa	Proyecto de interconexión rio michicao para abastecimiento de agua 100 familias	
	Proyecto de saneamiento basico 50 familias	
La pajosa bajo	Proyecto mejoramiento del acueducto veredal para 120 familias	
	Proyecto de saneamiento basico	
	Proyecto mejoramiento de la cubierta a la sede educativa	
	Interconexión al gas domiciliario	
El Cairo	Formulación y gestión del proyecto de construcción sistema de alcantarillado	
	Gestión de proyectos de vivienda y mejoramiento de pisos y techos	
San Jose Laguna	Proyecto de vivienda nueva y mejoramiento de pisos y techo	
	Proyecto conexión del gas domiciliario	
MESA TEMATICA DE EDUCACIÓN, CULTURA Y DEPORTE		
Principales iniciativas:		
Garantizar de manera oportuna, la atención de los estudiantes en el programa PAE y cupos escolares		
Fomentar acciones, donde se priorice recursos en el sector cultural y artísticos		
Gestionar recursos para los niños, jóvenes y adolescentes, tenga acceso a biblioteca		
Anexar educación pluricultural étnico: afro e indígena		
MESA DE GOBIERNO, TRANSITO Y PARTICIPACION COMUNITARIA		
MESA DE PRIMERA INFANCIA, INFANCIA Y ADOLESCENCIA		
Inclusión y Fortalecimiento del restaurante escolar para lo grados superiores básica secundaria		
Construcción de seis (6) aulas, laboratorio física y química		
Proyecto ambiental (fertilizantes, herramientas, semillas, bolsas y vivero)		
Apoyo a la red ambiental "Tunelitos en Acción" grupo de jóvenes		



📍 Calle 5ª No. 1-34/38 CAM
☎ 310 435 5192
✉ Código Postal 190501

www.cajibio-cauca.gov.co
alcaldía@cajibio-cauca.gov.co
secplaneacion@cajibio-cauca.gov.co

Código: F01-GDC
Versión: 01
Aprobación:
30/04/2020





	Inclusión de la institución educativa en pruebas ICFES saber 9 y 11
	Fortalecer en las TIC a la comunidades
	Construir espacios deportivos, adecuados dentro de la institución educativa (polideportivo – e implementos preescolar a once)
	PRIMERA INFANCIA
	En mallado sitios de atención hogares comunitarios NA
	Huertas caseras – datación material didáctico
	Cualificación de talento humano capacitación
	Baterías sanitarias: adecuado para los niños
	Sitios de juego en los hogares comunitarios construidos en convenio con Smurfit cartón de Colombia
	Dotación de inmobiliario para el funcionamiento y atención de los niños y niñas, en la primera infancia de hogares comunitarios (asociación cenegueta)
	DESARROLLO COMUNITARIO
	- Legalización de predios comunitarios
	- Fortalecimiento de las Juntas de acción comunal – capacitación
	- Gestión ampliación de los programas sociales
	- Caracterización de victimas de conflicto armado y reparación colectiva e individual
	MESA TEMATICA DE DESARROLLO AGROPECUARIO, AMBIENTAL Y ECOMICO
	- Cadenas productivas: Café, caña panelera, aji abanero, aguacate, frutales, Flores, Viveros, huertas comunitarias, avicultura (ponedoras, polos), apicultura, ganadería doble propósito, fique, infraestructura productiva.
	- Ambiental: Recuperación, protección de áreas,
	- Convenio de asociación I.E. Tunel
	- Roble especie
	- Reforestar fuente acueducto el túnel – Cairo rio Cajibio la pedregosa
	- Instalar un punto ecológico
	- Tratamiento de residuos
	- El Cairo problema ambiental
	Caseta Reciclaje I.E. El Tunel
	- Ruta recolección basura sector via férrea – sector san jose la laguna
	TURISMO
	Corredor via férrea
	Formación, unión y ruta
	Aunar esfuerzos (FNC, SENA, CRC)
	Iniciativas por vereda
El Cairo	Actualización del proyecto estudios y diseños para optimización del acueducto el Cairo, 480 familias
	1. Vía Principal Carreteable Cajibío - San Jose Laguna - el Tunel
	1.1 Formulación del proyecto para construcción de placa huella sector poblado
	1.2 Adecuación y mantenimiento de la vía (Cunetas, desagües y alcantarillas)
	1.3 Señalización por alto tránsito vehicular de alta velocidad
	2. Construcción de un distrito de riego para la agricultura sostenible
	3. Enmallado de la escuela rural sede educativa San Jose Laguna
	4. Enmallado de campo deportivo
La laguna	5. Proyectos de vivienda nueva y mejoramiento pisos y techos
	6. Proyectos productivos gropecuarios



SECRETARIA DE PLANEACION E INFRAESTRUCTURA
"EL FUTURO ES EL CAMPO"



MUNICIPIO DE CAJIBÍO CAUCA
ALCALDIA MUNICIPAL
NIT: 891.500.864-5

		7. Tecnología y dotación de equipos a la junta de acción comunal
		7.1 Video beam
		7.2 Computador portatil
		7.3 Impresora
		7.4 Cabina de sonido
		7.5 Tablero acrílico
		7.6 Grabadora
		8. Gas Domiciliario
		9. Dotación de materiales para hogar comunitario pequeños
	Alto de la pajosa	1. Construcción acueducto para 30 familias
		2. Mantenimiento de la via terciaria 8 km desde el tramo el Cairo - Resguardo de Hevala
		3. Formulación del proyecto de energia electrica para 25 familias
		4. Proyecto de vivienda y/o mejoramiento destinado para 25 familias de población vulnerable
CABECERA MUNICIPAL	BARRIOS	MESAS DE TRABAJO
Barrio Nuevo, Aguacatal, Ciudad Jardin, Calle Real, Centro y Quindio, Medellín, Patio Bonito, Urbanización los Guaduales, El Porvenir, Chayanni		1. Organizar el turismo con visión empresarial y especializando las zonas de Cajibío en circuitos turísticos, capacitación guías turísticos bilingües y reorganizar el evento Efrain Orozco para que sea de talla Nacional
		2. Crear una escuela de formación artística integral, canto, danza contemporánea, artesanía, música, fotográfica, radio, producción audiovisual, para aprovecha positivamente el tiempo libre de niños y jóvenes
		3. Implementar escuela de liderazgo Municipal intergeneracional e intercultural, ciudadanía real y activa, producción y visión ambiental sostenible, movilización social y construcción de Paz
		4. Articular redes ambientales para proteger los ecosistemas
		5. Impulsar las olimpiadas del saber y deportivas entre las Instituciones educativas
		6. Fortalecer la familia, trabajadores sociales y psicólogos acompañen las familias e integran acciones que los comprometan en las soluciones de problemas psicosociales con articulación institucional, sec salud, hospital comisaria de familia, inst educativas
		7. Dinamizar practicas de varios deportes, recuperar a piscina Municipal
		8. Instalar canastas para deposito de basuras en el nuevo parque Municipal
		Iniciativas Institucionales
		1. Construir seis (6) aulas, en la sede principal, hay deficit de infraestructura y se debe utilizar el salón de actos culturales
		1.1 Adecuar una sala de profesores
		1.2 Adecuar y dotar laboratorio de física y química para hacerlo mas funcional
		1.3 Construcción de tres aulas en la sede varones para reubicar la sede educativa de Niñas Cajibío y aprovechar esta sede para reubicar archivo institucional, bodegas y algunas oficinas
		1.4 Rehabilitar un aula de material en el parque ecologico "Raíces de Vida" que posibilite espacio para capacitaciones y encuentros ambientales, sociales y comunitarios
		1.5 Readecuación de pisos en primera planta de la Inst educativa sede principal
		1.6 Impulsar el parque ecologico Raices de Vida como atractivo turístico y epicentro de educación ambiental
		1.7 Construcción de un kiosko y mirador de guadua en el eoparque
	Inst Educativa Carmen de Quintera	



📍 Calle 5ª No. 1-34/38 CAM
☎ 310 435 5192
✉ Código Postal 190501

www.cajibio-cauca.gov.co
alcaldia@cajibio-cauca.gov.co
secplaneacion@cajibio-cauca.gov.co

Código: F01-GDC
Versión: 01
Aprobación:
30/04/2020





		1.8 Cerramiento del restaurante escolar
		1.9 Adecuación entrada alterna a estudiantes en la inst educativa sede principal
		1.10 Intervenir la infraestructura de la insti educativa sede principal
		1.11 Construcción de la cubierta patio central sede principal
		1.12 Impulsar y financiar los simulcros lcfes
		2. Adicionales
		2.1 Recuperar el Lago pesca en el predio Inst educativa
		2.2 Ampliación del colegio
		2.3 Habilitar restaurante escolar
		2.4 Proyecto de construcción de una Planta de tratamiento de aguas residuales sector los arrayanes, inminente contaminación al río pedregosa
		2.5 Recuperación del cauce, limpieza y reforestación del río pedregosa
	Barrio Nuevo	1. Proyecto de mejoramiento de vías con pavimentos o placa huellas
		2. Canalización de aguas lluvias y optimización de alcantarillado
		3. Proyecto de alumbrado público, mejoramiento que garantice el servicio
		4. Proyecto de salón comunal, se cuenta con un lote
		5. Legalización de predios estan en posesión de vivienda y son del Municipio
		6. Censo Sisben versión IV
		7. Recuperar fuente de agua a la pila – adecuación para reservorio cuando el sistema de acueducto michicao presenta fallas
		8. Nombrar la Banda sinfónica como patrimonio del Municipio
		9. Fortalecer la banda sinfonica con su director Duvan Arturo Robles Yama
		10. Construcción PTAR adicional sector los arrayanes
	Barrio Patio Bonito	1. Financiar los espacios de participación y/o encuentros departamentales y nacionales de la banda sinfonica
		2. Adecuar mediante un proyecto infraestructura para los ensayos con salones con pizarron, para lo teorico, cubiculos, salón con acustica y sala multiple para presentaciones
		3. Dotación general de instrumentos
		4. Cambio muro en el parque infantil por deterioro
		5. Arreglo aguas negras en la parte baja del barrio
		6. Ubicación de bancas de cemento donadas por la administración anterior en las instalaciones del kiosco
		7. Colocación de camaras e Implementacion de alarmas para mejorar la seguridad del barrio
		8. Mejoramiento alumbrado publico, ubicación de lamparas y/o reflectores en la entrada principal tempelte virgen para minimizar riesgo de inseguridad
		9. Proyecto Alumbrado publico (mantenimiento y cambio de luminarias)
		10. Recuperación del espacio público y/o adecuación de parqueaderos para garantizar el espacio publico
	Urbanización los Guaduales	1. Terminación de la placa huella
		2. Proyecto de construcción Salón comunal - predio legalizado
	Barrio Calle Real	1. Proyecto de pavimento vías principales y/o mantenimiento
		2. Fortalecimiento de la cultura, musica y bandas, garantizar el pago de docentes a la banda ritmica del barrio calle real





		3. Construcción de alcantarillado y planta de tratamiento aguas residuales barrio 4. Construcción de canalización de aguas lluvias mediante la implementación de canales o desagües en el barrio y antiguo matadero 5. Proyecto de mantenimiento de alumbrado público 6. Recuperación del espacio público, principalmente el día de mercado
	Barrio Medellín	1. Construcción de alcantarillado y planta de tratamiento aguas residuales 2. Arreglo de calles y construcción de canales y desagües urbanos 3. Mejoramiento de alumbrado público 4. Canalización aguas lluvias, vía antiguo matadero e instalación acopio de leche 5. Pavimentación de la calle 4 6. Pavimentación y adecuación para la vía de ingreso al acopia Panelero 3. Ordenamiento de espacio público: talleres de motos, carros y adecuación de zonas de parqueadero organización 4. Recuperación del espacio público ocupado por kioscos y vendedores ambulantes 5. Uso al matadero, o done al barrio nuevo 6. Adecuación de las vías por servidumbres de servicios públicos 7. Limpieza y aseo periódico de las calles del barrio
	Barrio Centro Quindío	1. Rehabilitación del pavimento de la calle principal del barrio 70 mts para comunicar con el barrio Chayani 2. Canalización y manejo de aguas lluvias y reparación de alcantarilla y rejilla de evacuación de aguas, actividad que se pueda promover con suministro de materiales y coordinación minga comunitaria 4. Adecuación del alumbrado público 5. Adelantar obras de mitigación caso erosión al chorrillo, fuente de agua que garantiza el suministro cuando falla el sistema de acueducto 6. Adecuar infraestructura viaducto que conduce aguas residuales
	Barrio el Porvenir	1. Adulto mayor: Recuperar la casa ubicada en el barrio Patio Bonito, para que el objeto único y principal sea la atención al adulto mayor, se requiere de la intervención del Municipio para la recuperación del salón proyecto jurídicamente 2. Implementar jornadas lúdicas y recreativas para fomentar la salud física y mental del adulto mayor, estimulando forma práctica sana (alimentación, higiene, sueño y convivencia ciudadana) 3. Recuperar instalaciones del teatro "Desarrollo para el niño Cajibiano, con el fin de que el Municipio asuma su administración y cumpla el objeto social para el cual fue creado 2. Ambiental: 2.1 Recuperación nacimientos agua, aledaños a la población urbana en pro de conservar y los recursos naturales existentes 2.2 Pila detrás del Banco Agrario de Colombia 2.3 Chorrillo detrás de mata de guadua vía al cementerio 2.4 Humedal en terrenos de casa extinta familia Cardenas y Chavarriaga 2.5 Nacimiento de agua en terrenos de comunidad bajay, contiguo al Hospital 2.6 Nacimiento de agua en terrenos de vecinos recorren los ríos Pedregosa y Cajibío: nacimientos en terrenos Leonidas Paz (fallecido) finca de la Inst educativa Carmen de Quintana colinda con Chayani), finca la Claudia quebradas necesitan





	<p>intervención en conservación, barrio aguacatal el chorrillo llamado la custodia corriente de agua ubicada detras del antiguo matadero</p> <p>3. Vias:</p> <p>3.1 Pavimentación de la via principal aproximadamente 1 km via conduce a Vda San Jose la Laguna</p> <p>3.2 Rehabilitación del pavimento del barrio por afectación en</p> <p>3.3 Adecuación del reductor de velocidad frente a la inst educativa Carmend de Quintana Sede principal</p> <p>3.4 Mantenimiento de la via el Tunel - limpieza zona, alcantarillas y afirmado</p> <p>3.5 Mantenimiento de la Via al Cementerio y recuperación ambiental por contaminación ya que es deposito de basura y se utiliza como baños público</p> <p>4. Primera Infancia</p> <p>4.1 Adecuación de los juegos infantiles frente a la Emisora Comunitaria Contacto Stereo</p> <p>4.2 Fortalecimiento al deporte, en la parte fisica, recursos humanos, implementación deportiva y apoyo a otras disciplinas (baloncesto, voleibol, atletismo, ciclismo etc) categorías y edades</p> <p>4.3 Implementación de un gimnacio al aire libre, para juvenes y adultos</p> <p>5. Convivencia Ciudadana</p> <p>5.1 Proyecto de agentes formadores de Paz, y constructores de tejidos social (Conciliadores de Paz, en equidad y jueces de Paz, conciliadores en derecho</p> <p>6. Servicios públicos</p> <p>6.1 Adecuación de alcantarillado</p> <p>6.2 Ampliación del gasoducto</p> <p>6.3 Agua potable optimizar servicio para el barrio</p> <p>6.4 Fortalecer el hospital con un proyecto de mejoramiento de la infraestructura por su inminente deterioro del hospital</p> <p>6.5 Alumbrado público y adecuación de redes eléctricas secundarias</p> <p>6.6 Construcción de placa huella que permita la defición de las vías internas</p>
Aguacatal	<p>1. Proyecto de alumbrado publico, garantizar la seguridad en el barrio</p> <p>2. Instalar reductores de velocidad, controlando exceso de velocidad</p> <p>3. Adquisición de lote para construir el salón cultural</p> <p>4. Adecuación de alcantarillas con tapas especiales existentes en el barrio, representan riesgo</p> <p>5. Adecuación de las instalaciones del mataderos, recuperando esta infraestructura para garantizar un proceso adecuado a la cadena carnica</p> <p>6. Mantener adecuado las limpiezas de las calles, principalmente calle al cementerio</p> <p>7. Gestión de convenios para vincular la Inversidad del Cauca, Colegio mayor, Unad, UnicomfaCauca para ofrecer programas tecnologicos o profesionales para los estudiantes</p> <p>8. Fortalecer el fondo de becas universidad con recursos de regalías y gestión, para los estudiantes de bachillerato</p>
Barrio el Jardín	<p>1. Víctimas: Proyecto de creación del centro de memoria histórica en Cajibío por el conflicto armado</p> <p>2. Proyecto de caracterización de víctimas</p> <p>3. Iniciativas Generales</p> <p>3.1 Continuar con la gestión del proyecto de construcción galería para el Municipio</p>





		3.2 Proyecto de gestión construcción y/o ampliación de un Hospital nuevo
		3.3 Fortalecer los espacios de recreación, deporte para los niños, jóvenes y mujeres
	Banda Sinfónica Juvenil de Cajibío	1. Nombrar la banda sinfónica juvenil de Cajibío como patrimonio del Municipio
		2. Continuidad del proceso de la banda sinfónica de Cajibío con su Director DUVAN ARTURO ROBLES MAYA
		3. Dejar un rubro para las salidas nacionales y departamentales de encuentros bandísticos
		4. Infraestructura adecuada para los ensayos como: Salones con pizarrón, para lo teórico, cubículos, salón con acústica y una sala múltiple para las presentaciones
		5. Dotación general de instrumentos
	ASPRO MUCAF Asociación de mujeres	1. Adquisición de un lote con destinación a la organización y ejecutar proyectos productivos establecidos dentro del plan de trabajo de la organización
	Chayyani	1. Proyecto de pavimentación y/o placas huella calles Chayyani ii etapa
		2. Proyecto de construcción de un salón cultural
		3. Adecuación zonas verdes
		4. Proyecto de alumbrado público, mejoramiento que garantice el servicio
		5. Intervención con maquinaria para adecuar un área que representa riesgo a la comunidad
		ALTO GRANDE: AIPA asociación le solicita al alcalde asociación en alto grande, proyecto de caficultura capacitados con el SENA
		Proyectos productivos, espacios menores y piscicultura seguridad alimentaria
		Reforestación
		Maquinaria para procesar café
		Iniciativas de seguridad vial y ciudadana
		Señalización de tránsito:
		CAPACITACION CODIGO DE POLICIA Y CONTRAVENCIONES A LA CONVIVENCIA
		COSO UBICACIÓN DE ANIMALES
		PARQUEADERO PARA LOS VEHICULO INMOVILIZADOS
		Predios de la junta pasarlos al Municipio para interés cultural
		Problema de campo deportivo
		Limpieza de zonas verdes
	Policia Nacional	Proyecto de construcción del comando de Policía Nacional Cajibío – y se recupere la casa de la cultura
		INICIATIVAS TECNICAFAE
TECNICAFAE		LINEA ESTRATÉGICA
		Fortalecimiento de una caficultura de alta calidad en el municipio de Cajibío
		PROGRAMAS
		1. Desarrollar procesos agroindustriales en la cadena de valor del café
		2. Protección y conservación del medio ambiente (desarrollo de eco tecnologías, cafetales con sombra, reforestación con especies nativas para conservación)
		3. Crear una zona Franca Tecnológica que permita el asentamiento de nuevas empresas en la región
		4. Ampliación y Fortalecimiento de la estrategia educativa escuelas incluyentes





	<ol style="list-style-type: none"> 5. Fortalecer la infraestructura tecnológica en las áreas rurales (energías alternativas, vivienda alternativa, sistemas de producción y transformación del café) 6. Fortalecer la infraestructura en las áreas rurales (vías, puentes, infraestructura educativa, bajo la estrategia de vías por impuestos) 7. Fortalecimiento del turismo rural asociado con la caficultura 8. Fortalecer el emprendimiento en jóvenes rurales 9. Fortalecer la Paz territorial (desarrollo de entornos con personas en proceso de reincorporación de grupos al margen de la ley) 10. Fortalecimiento del Parque Tecnológico de Innovación del Café TECNICAFÉ 11. Potenciar la cadena de valor del café, a través del apoyo a la realización de proyectos que contribuyan a la producción, uso y apropiación de conocimiento sobre industrias 4.0 para este sector 12. Fortalecer la inversión pública en Ciencia, Tecnología e Innovación en el municipio de Cajibío 13. Apoyo para la realización de proyectos de Ciencia, Tecnología e Innovación que aporten a la solución de problemáticas del municipio de Cajibío 14. Recuperación de culinaria regional
Secretaría de Desarrollo Agropecuario, Ambiental y Económico	Programa Colegios Amigos del Turismo - CAT
	1. Generar cultura turística desde la infancia
	2. Fomentar la apropiación del territorio
	3. Promover el uso y disfrute del tiempo libre y el ocio
	4. Propender por la sostenibilidad desde el turismo
	5. Recuperar y conservar la cultura y el patrimonio a través del turismo
	6. Sensibilizar sobre la conservación de los ecosistemas y recursos naturales de los destinos
	7. Asumir la práctica del turismo con base en la legalidad y formalidad desde la infancia
	8. Motivar la profesionalización en turismo
	9. Permitir la construcción del tejido social
	10. Contribuir a la construcción y transformación de proyectos de vida y de comunidad
Turismo	11. Facilitar el ejercicio del derecho al turismo como un derecho humano
Ciencia , Tecnología e Investigación	
	PROYECTO SUELOS
Secretaría de Agricultura y Desarrollo Rural Gobernación del Cauca	LINEA ESTRATEGICA: Fortalecimiento de los mecanismos de gestión integral del recurso suelo para la producción agrícola sostenible en el departamento del Cauca Implementación del Modelo de Gestión Integral del Recurso Suelo – Modelo de GIRS para el municipio de Cajibío, Cauca
	OFICINA DE GESTION DEL RIESGO
Gestión del Riesgo y Desastres	<ol style="list-style-type: none"> 1. Crear el cuerpo voluntario de Bomberos en el Municipio 2. Fortalecer los organismos de socorro en capacitación, dotación e implementación de planes de gestión del riesgo (Cruz Roja, Defensa Civil) 3. Actualización del Plan Básico de Ordenamiento Territorial Municipio





ANEXO 2 ANALISIS INICIATIVAS PDET POR COMPETENCIAS.

Se realizó un análisis de cuál es la capacidad de atención de las iniciativas propuestas por la comunidad, donde se definen cuales son de competencia directa del Municipio, ejecutar o gestionar recursos y cuáles son de competencia departamental y nacional para hacer las respectivas gestiones para su inversión por parte de estos entes.

Código iniciativa	Pilar	Título iniciativa	GESTION - COMPETENCIA
0119130294044	1. ORDENAMIENTO SOCIAL DE LA PROPIEDAD RURAL Y USO DEL SUELO	Gestionar ante la ANT el adelantamiento de los procesos de constitución de territorios colectivos de comunidades afro asentadas en el Municipio de Cajibío Cauca	NACIONAL
1,1913E+11	1. ORDENAMIENTO SOCIAL DE LA PROPIEDAD RURAL Y USO DEL SUELO	Formular y ejecutar el PBOT de acuerdo a lo establecido en la ley 388 del 97 y Ley 1454 del 2011 de Ordenamiento Territorial en el municipio de Cajibío	MUNICIPAL
0119130293904	1. ORDENAMIENTO SOCIAL DE LA PROPIEDAD RURAL Y USO DEL SUELO	Impulsar por parte de la alcaldía municipal las solicitudes de adjudicación de predios en el municipio de Cajibío	NACIONAL
0119130294105	1. ORDENAMIENTO SOCIAL DE LA PROPIEDAD RURAL Y USO DEL SUELO	Adelantar por parte de las autoridades mineras la socialización con las comunidades rurales de los proyectos minero energéticos que se pretendan desarrollar en el municipio de Cajibío Cauca	NACIONAL
0119130294177	1. ORDENAMIENTO SOCIAL DE LA PROPIEDAD RURAL Y USO DEL SUELO	Gestionar ante la alcaldía municipal y ante el concejo municipal un acuerdo que permita exonerar del impuesto predial en el Municipio de cajibío Cauca	MUNICIPAL
0119130293908	1. ORDENAMIENTO SOCIAL DE LA PROPIEDAD RURAL Y USO DEL SUELO	Impulsar ante las autoridades municipales y actores territoriales los acuerdos de viabilidad para el proceso de constitución de Zona de Reserva Campesina en la zona rural del municipio de Cajibío Cauca	NACIONAL
0119130293905	1. ORDENAMIENTO SOCIAL DE LA PROPIEDAD RURAL Y USO DEL SUELO	Generar espacios para hacer efectivo el derecho de consulta previaN EL MUNICIPIO DE CAJIBIO	NACIONAL
0119130293906	1. ORDENAMIENTO SOCIAL DE LA PROPIEDAD RURAL Y USO DEL SUELO	Fortalecer la operación de la Mesa de Diálogo y Concertación Municipal de Tierras interetnica e intercultural del Municipio de Cajibío Cauca	MUNICIPAL
0119130293902	1. ORDENAMIENTO SOCIAL DE LA PROPIEDAD RURAL Y USO DEL SUELO	Gestionar y adelantar la formalización, legalización y titulación de la propiedad rural individual y colectiva en el Municipio de Cajibío	MUNICIPAL
0119130293937	1. ORDENAMIENTO SOCIAL DE LA PROPIEDAD RURAL Y USO DEL SUELO	Reactivación y fortalecimiento de la mesa intercultural en el municipio de Cajibío, Cauca;	NACIONAL
0119130294180	1. ORDENAMIENTO SOCIAL DE LA PROPIEDAD RURAL Y USO DEL SUELO	Implementar con los recursos pagados por compensación ambiental y tasa por el uso del agua por las empresas que desarrollan actividades sujetas a licencia ambiental en el Municipio de Cajibío cauca	MUNICIPAL



SECRETARIA DE PLANEACION E INFRAESTRUCTURA
“EL FUTURO ES EL CAMPO”



MUNICIPIO DE CAJIBÍO CAUCA
ALCALDIA MUNICIPAL
NIT: 891.500.864-5

0119130293913	1. ORDENAMIENTO SOCIAL DE LA PROPIEDAD RURAL Y USO DEL SUELO	Reubicar las viviendas del municipio de Cajibío Cauca que se encuentran en zona de riesgo.	MUNICIPAL
0119130294162	1. ORDENAMIENTO SOCIAL DE LA PROPIEDAD RURAL Y USO DEL SUELO	Gestionar ante la Agencia Nacional de Tierras - ANT, el registro de los sujetos de ordenamiento social de la propiedad rural - RESO y el registro de los inmuebles rurales RIR del Municipio de Cajibío Cauca	NACIONAL
0119130294346	1. ORDENAMIENTO SOCIAL DE LA PROPIEDAD RURAL Y USO DEL SUELO	ZONIFICACIÓN AMBIENTAL Y DELIMITACIÓN DE FRONTERAS AGRÍCOLAS EN EL MUNICIPIO DE CAJIBÍO.	MUNICIPAL
0119130294170	1. ORDENAMIENTO SOCIAL DE LA PROPIEDAD RURAL Y USO DEL SUELO	Adelantar los tramites destinados a la Compra de tres predios para construir tres laboratorios para investigación y fortalecimiento de la medicina tradicional en el Municipio de Cajibío Cauca	DEPARTAMENTAL
1,1913E+11	1. ORDENAMIENTO SOCIAL DE LA PROPIEDAD RURAL Y USO DEL SUELO	Apoyar la formulación e implementación del Plan de manejo y ambiental del Municipio de cajibío con apoyo y acompañamiento técnico de la Corporación Autónoma Regional del Cauca CRC y la participación comunitaria	MUNICIPAL
0119130294106	2. INFRAESTRUCTURA Y ADECUACIÓN DE TIERRAS	Adelantar por parte del municipio, empresas de servicios públicos y entidades nacionales estudios que permitan establecer tarifas especiales de Gas, Agua Potable y Electricidad en el Municipio de Cajibío Cauca	NACIONAL
0119130294040	2. INFRAESTRUCTURA Y ADECUACIÓN DE TIERRAS	REALIZAR ESTUDIOS, DISEÑOS APERTURA Y AMPLIACIÓN DE VÍAS RURALES EN EL MUNICIPIO DE CAJIBÍO CAUCA	MUNICIPAL
1,1913E+11	2. INFRAESTRUCTURA Y ADECUACIÓN DE TIERRAS	REALIZAR ESTUDIOS DISEÑOS Y CONSTRUCCIÓN DE PLACA HUELLA EN SITIOS CRÍTICOS DE LAS VÍAS RURALES EN EL MUNICIPIO DE CAJIBIO, CAUCA	MUNICIPAL
0119130294084	2. INFRAESTRUCTURA Y ADECUACIÓN DE TIERRAS	GESTIONAR ESTUDIOS Y DISEÑOS PARA DETERMINAR LA VIABILIDAD DE LA AMPLIACIÓN DE LA SUBESTACIÓN ELÉCTRICA EN LA VEREDA LA PRIMAVERA DEL MUNICIPIO DE CAJIBIO, CAUCA	MUNICIPAL
1,1913E+11	2. INFRAESTRUCTURA Y ADECUACIÓN DE TIERRAS	REALIZAR ESTUDIOS, DISEÑOS MEJORAMIENTO Y REHABILITACION DE VIAS RURALES DEL MUNICIPIO DE CAJIBIO CAUCA	MUNICIPAL
0119130294046	2. INFRAESTRUCTURA Y ADECUACIÓN DE TIERRAS	GESTIONAR ANTE LA EMPRESA PRESTADORA DEL SERVICIO LA AMPLIACIÓN DE COBERTURA DE LA RED DE GAS DOMICILIARIO EN LA ZONA RURAL DEL MUNICIPIO DE CAJIBIO CAUCA	NACIONAL
0119130294086	2. INFRAESTRUCTURA Y ADECUACIÓN DE TIERRAS	REALIZAR ESTUDIOS DISEÑOS Y PAVIMENTACIÓN DE LAS VÍAS RURALES DEL MUNICIPIO DE CAJIBIO, CAUCA	MUNICIPAL
0119130294014	2. INFRAESTRUCTURA Y ADECUACIÓN DE TIERRAS	REALIZAR ESTUDIOS, DISEÑOS Y CONSTRUCCIÓN DE PONTONES EN LA ZONA RURAL DEL MUNICIPIO DE CAJIBÍO, CAUCA	MUNICIPAL
0119130293997	2. INFRAESTRUCTURA Y ADECUACIÓN DE TIERRAS	REALIZAR ESTUDIOS, DISEÑOS Y CONSTRUCCIÓN DE DISTRITOS DE RIEGO INTERVERDALES EN LA ZONA RURAL DEL MUNICIPIO DE CAJIBÍO INCLUYENDO SUS RESGUARDOS INDIGENAS	NACIONAL
0119130294002	2. INFRAESTRUCTURA Y ADECUACIÓN DE TIERRAS	REALIZAR ESTUDIOS, DISEÑOS Y MEJORAMIENTO DE PUENTES PEATONALES EN LA ZONA RURAL DEL MUNICIPIO DE CAJIBÍO, CAUCA	MUNICIPAL
0119130294088	2. INFRAESTRUCTURA Y ADECUACIÓN DE TIERRAS	GESTIONAR LA ACTUALIZACIÓN DEL INVENTARIO VIAL DE LA RED TERCIARIA DEL MUNICIPIO DE CAJIBÍO, CAUCA	DEPARTAMENTAL
0119130294032	2. INFRAESTRUCTURA Y ADECUACIÓN DE TIERRAS	REALIZAR, ESTUDIOS, DISEÑOS Y CONSTRUCCIÓN DE GAVIONES Y JARILLONES EN LAS LADERAS DEL LAGO BOLSON DE LA VEREDA EL LAGO BOLSON DEL MUNICIPIO DE CAJIBÍO, CAUCA	MUNICIPAL



📍 Calle 5ª No. 1-34/38 CAM
☎ 310 435 5192
✉ Código Postal 190501

www.cajibio-cauca.gov.co
alcaldía@cajibio-cauca.gov.co
secplaneacion@cajibio-cauca.gov.co

Código: F01-GDC
Versión: 01
Aprobación:
30/04/2020



SECRETARIA DE PLANEACION E INFRAESTRUCTURA
“EL FUTURO ES EL CAMPO”



MUNICIPIO DE CAJIBÍO CAUCA
ALCALDIA MUNICIPAL
NIT: 891.500.864-5

0119130294087	2. INFRAESTRUCTURA Y ADECUACIÓN DE TIERRAS	ADQUISICIÓN DE MAQUINARIA PESADA PARA EL MANTENIMIENTO RUTINARIO Y PREVENTIVO DE LA RED VIAL DEL MUNICIPIO DE CAJIBÍO, CAUCA	MUNICIPAL
0119130293999	2. INFRAESTRUCTURA Y ADECUACIÓN DE TIERRAS	REALIZAR ESTUDIOS, DISEÑOS Y MEJORAMIENTO DE PUENTES VEHICULARES EN LA ZONA RURAL DEL MUNICIPIO DE CAJIBÍO CAUCA	MUNICIPAL
0119130294058	2. INFRAESTRUCTURA Y ADECUACIÓN DE TIERRAS	ESTUDIOS DISEÑOS Y CONSTRUCCIÓN DE SISTEMA DE TRANSPORTE AÉREO (CABLE, TARABITAS. ETC.), EN LA ZONA RURAL DEL MUNICIPIO DE CAJIBIO, CAUCA	MUNICIPAL
0119130294062	2. INFRAESTRUCTURA Y ADECUACIÓN DE TIERRAS	REALIZAR LA INSTALACIÓN Y DOTACIÓN DE PUNTOS Y KIOSCOS VIVE DIGITAL PARA LA ZONA RURAL DEL MUNICIPIO DE CAJIBÍO CAUCA	NACIONAL
0119130293996	2. INFRAESTRUCTURA Y ADECUACIÓN DE TIERRAS	REALIZAR, ESTUDIOS, DISEÑOS Y CONSTRUCCIÓN DE PUENTES PEATONALES EN LA ZONA RURAL DEL MUNICIPIO DE CAJIBÍO CAUCA	MUNICIPAL
0119130293998	2. INFRAESTRUCTURA Y ADECUACIÓN DE TIERRAS	REALIZAR, ESTUDIOS, DISEÑOS Y CONSTRUCCIÓN DE PUENTES VEHICULARES EN LA ZONA RURAL DEL MUNICIPIO DE CAJIBÍO	MUNICIPAL
1,1913E+11	2. INFRAESTRUCTURA Y ADECUACIÓN DE TIERRAS	REALIZAR, ESTUDIOS, DISEÑOS AMPLIACIÓN Y OPTIMIZACIÓN DE COBERTURA DEL SERVICIO DE LA RED ELÉCTRICA EN LA ZONA RURAL DEL MUNICIPIO DE CAJIBÍO CAUCA	MUNICIPAL
0119130294060	2. INFRAESTRUCTURA Y ADECUACIÓN DE TIERRAS	GESTIONAR ANTE LAS EMPRESAS PRESTADORAS DEL SERVICIO LA AMPLIACIÓN DE COBERTURA PARA SEÑAL DE TELECOMUNICACIONES EN EL MUNICIPIO DE CAJIBIO, CAUCA	NACIONAL
0119130294027	2. INFRAESTRUCTURA Y ADECUACIÓN DE TIERRAS	REALIZAR ESTUDIOS DISEÑOS Y MEJORAMIENTO Y/O AMPLIACIÓN DEL ALUMBRADO PÚBLICO EN LOS CENTROS POBLADOS DEL MUNICIPIO DE CAJIBÍO, CAUCA	MUNICIPAL
1,1913E+11	3. SALUD RURAL	Ampliar y mantener la cobertura de salud en el Municipio de Cajibío	MUNICIPAL
0119130294350	3. SALUD RURAL	Garantizar la atención integral a las víctimas del conflicto armado sin barreras en el municipio de Cajibío	MUNICIPAL
0119130294364	3. SALUD RURAL	Mejoramiento casa de la salud de la vereda La Floresta del Corregimiento de Campo Alegre del municipio de Cajibío	DEPARTAMENTAL
0119130293919	3. SALUD RURAL	Gestionar con la ESE Piendamó para descentralizar el punto de Atención de Cajibío de la ESE Centro y viabilidad para creación su propia ESE, para tener autonomía financiera y en la prestación de los servicios de Salud.	DEPARTAMENTAL
0119130294347	3. SALUD RURAL	Entrega de medicamentos en Puntos de atención del Municipio de Cajibío.	DEPARTAMENTAL
0119130294366	3. SALUD RURAL	Fortalecer el sistema de información y atención al usuario en el municipio de Cajibío	MUNICIPAL
0119130293989	3. SALUD RURAL	Realizar estudios técnicos, construcción y dotación de Puntos de atención en Dinde, San Antonio, Casas Bajas, La Cohetera, La Palma Chau, Resguardo Indígena Path Yu, del municipio de Cajibío	DEPARTAMENTAL
0119130294361	3. SALUD RURAL	Fortalecer el sistema de salud intercultural	MUNICIPAL
0119130294349	3. SALUD RURAL	Ampliación del punto de atención del Corregimiento de Ortega	DEPARTAMENTAL
0119130294358	3. SALUD RURAL	Fortalecimiento de Programas de Salud para grupos vulnerables con enfoque diferencial en el municipio de Cajibío	MUNICIPAL
0119130293985	3. SALUD RURAL	Realizar estudios técnicos, construcción y dotación de las casas de salud en La Isla, Azogue, Los Cajones, El Llanito, Las Casitas, Campo Alegre Guanguibío, El Túnel, Jalaya, El Cidral, Palacé, La Independencia, La Laguna- Dinde del municipio de Cajibío	DEPARTAMENTAL
1,1913E+11	3. SALUD RURAL	Implementar programas de Zoonosis en el municipio de Cajibío	MUNICIPAL
0119130294354	3. SALUD RURAL	Dotación de una unidad móvil que permita la toma de diferentes ayudas diagnósticas en el municipio de Cajibío	MUNICIPAL



📍 Calle 5ª No. 1-34/38 CAM
☎ 310 435 5192
✉ Código Postal 190501

www.cajibio-cauca.gov.co
alcaldía@cajibio-cauca.gov.co
secplaneacion@cajibio-cauca.gov.co

Código: F01-GDC
Versión: 01
Aprobación:
30/04/2020



SECRETARIA DE PLANEACION E INFRAESTRUCTURA
“EL FUTURO ES EL CAMPO”



MUNICIPIO DE CAJIBÍO CAUCA
ALCALDIA MUNICIPAL
NIT: 891.500.864-5

0119130293965	3. SALUD RURAL	Implementar jornadas especiales para la prestación de servicios de mediana complejidad en el Municipio de Cajibío Cauca.	MUNICIPAL
0119130294355	3. SALUD RURAL	Recuperación de la medicina tradicional en el municipio de Cabijío	MUNICIPAL
0119130294363	3. SALUD RURAL	Garantizar la toma de muestras de laboratorio y la entrega de resultados en los puntos de Atención del municipio de Cajibío	MUNICIPAL
0119130294353	3. SALUD RURAL	Dotación de ambulancias terrestres en el municipio de Cajibío	DEPARTAMENTAL
0119130294348	3. SALUD RURAL	Capacitación comunitaria en temas de Salud en el Municipio de Cajibío	MUNICIPAL
0119130294360	3. SALUD RURAL	Dotación de puntos de atención en el municipio de Cajibío	DEPARTAMENTAL
0119130293988	3. SALUD RURAL	Dotación de casas de salud existentes en el municipio de Cajibío	MUNICIPAL
0119130294351	3. SALUD RURAL	Ampliar la cobertura de la red de prestadores de servicios para la implementación de los programas de salud en el municipio de Cajibío	DEPARTAMENTAL
0119130294352	3. SALUD RURAL	Fortalecimiento y reconocimiento de la liga de usuarios en el municipio de Cajibío	MUNICIPAL
0119130293939	3. SALUD RURAL	Implementar programas de atención integral en salud a personas con discapacidad a través de la red de atención disponible en la región o a través de estrategias extramurales que se desarrollan en las áreas rurales.	MUNICIPAL
0119130294356	3. SALUD RURAL	Ampliación de cobertura de Programas de promoción y prevención en el municipio de Cabijío	MUNICIPAL
1,1913E+11	3. SALUD RURAL	Implementar programas de promoción, prevención y atención en el municipio de Cajibío, Cauca, teniendo en cuenta el enfoque de género y el enfoque étnico del territorio	MUNICIPAL
0119130294362	3. SALUD RURAL	Priorizar la atención para pacientes con enfermedades terminales en el municipio de Cajibío	DEPARTAMENTAL
0119130294359	3. SALUD RURAL	Mejoramiento de Puntos de atención en la zona rural del municipio de Cajibío	DEPARTAMENTAL
0119130293994	3. SALUD RURAL	Garantizar el transporte aéreo de pacientes que requieren atención de urgencias y emergencias desde las zonas rurales de difícil acceso del municipio de Cajibío	DEPARTAMENTAL
0119130294024	3. SALUD RURAL	Implementar la tecnología en la prestación de los servicios de salud en el municipio de Cajibío, como la tele medicina y los equipos con tecnología de punta	DEPARTAMENTAL
0119130293923	4. EDUCACIÓN RURAL Y PRIMERA INFANCIA RURAL	Estudios, diseños y construcción de escenarios deportivos en las instituciones educativas del municipio de Cajibío Cauca.	MUNICIPAL
0119130294379	4. EDUCACIÓN RURAL Y PRIMERA INFANCIA RURAL	ADECUACIONES PARA INFRAESTRUCTURA AGROINDUSTRIAL EN LAS INSTITUCIONES EDUCATIVAS AGROPECUARIAS DEL MUNICIPIO DE CAJIBÍO.	MUNICIPAL
0119130293918	4. EDUCACIÓN RURAL Y PRIMERA INFANCIA RURAL	Estudios, diseños y construcción para prácticas agrícolas y énfasis agropecuario en las instituciones educativas del municipio de Cajibío Cauca.	MUNICIPAL
0119130294034	4. EDUCACIÓN RURAL Y PRIMERA INFANCIA RURAL	Realizar las gestiones necesarias ante la Secretaria de Educación para la capacitación de actores educativos (docentes) en temas pos-conflicto de las instituciones educativas en el municipio de Cajibío Cauca.	DEPARTAMENTAL
0119130294371	4. EDUCACIÓN RURAL Y PRIMERA INFANCIA RURAL	CONSTRUCCIÓN MODELO EDUCATIVO CAMPESINO DEL MUNICIPIO DE CAJIBÍO	MUNICIPAL
0119130294375	4. EDUCACIÓN RURAL Y PRIMERA INFANCIA RURAL	ACOMPANIAMIENTO PROFESIONAL A HOGARES COMUNITARIOS EN CAJIBÍO	MUNICIPAL
0119130294043	4. EDUCACIÓN RURAL Y PRIMERA INFANCIA RURAL	Realizar estudios de cobertura para el nombramiento de docentes en las instituciones educativas del municipio de Cajibío Cauca.	DEPARTAMENTAL



📍 Calle 5ª No. 1-34/38 CAM
☎ 310 435 5192
✉ Código Postal 190501

www.cajibio-cauca.gov.co
alcaldía@cajibio-cauca.gov.co
secplaneacion@cajibio-cauca.gov.co

Código: F01-GDC
Versión: 01
Aprobación:
30/04/2020



SECRETARIA DE PLANEACION E INFRAESTRUCTURA
“EL FUTURO ES EL CAMPO”



MUNICIPIO DE CAJIBÍO CAUCA
ALCALDIA MUNICIPAL
NIT: 891.500.864-5

0119130294377	4. EDUCACIÓN RURAL Y PRIMERA INFANCIA RURAL	FINANCIACIÓN DE LAS INICIATIVAS DE EDUCACIÓN SUPERIOR CON ENFOQUE TERRITORIAL EN EL MUNICIPIO DE CAJIBÍO	MUNICIPAL
0119130293973	4. EDUCACIÓN RURAL Y PRIMERA INFANCIA RURAL	Mejoramiento y acondicionamiento de los programas de restaurantes escolares en las instituciones, sedes y centros educativos del municipio de Cajibío Cauca.	MUNICIPAL
1,1913E+11	4. EDUCACIÓN RURAL Y PRIMERA INFANCIA RURAL	Creación o implementación de huertas escolares en las instituciones educativas y hogares comunitarios (ICBF) del municipio de Cajibío Cauca.	MUNICIPAL
0119130294382	4. EDUCACIÓN RURAL Y PRIMERA INFANCIA RURAL	CONVENIOS INTERINSTITUCIONALES Y SUBSIDIOS EDUCATIVOS PARA ACCEDER A LA EDUCACIÓN SUPERIOR EN EL MUNICIPIO DE CAJIBÍO.	MUNICIPAL
0119130294372	4. EDUCACIÓN RURAL Y PRIMERA INFANCIA RURAL	AMPLIACIÓN Y FORTALECIMIENTO DE PROGRAMAS DE ALFABETIZACIÓN EN EL MUNICIPIO DE CAJIBÍO.	MUNICIPAL
0119130294378	4. EDUCACIÓN RURAL Y PRIMERA INFANCIA RURAL	INCLUIR LAS ENSEÑANZAS DE PRACTICAS DE MEDICINA TRADICIONAL EN LAS SEDES, INSTITUCIONES Y PROGRAMAS EDUCATIVOS DEL MUNICIPIO DE CAJIBÍO	MUNICIPAL
0119130294029	4. EDUCACIÓN RURAL Y PRIMERA INFANCIA RURAL	Promover el acceso a la educación superior a través de becas con enfoque de género en el municipio de Cajibío Cauca.	MUNICIPAL
0119130293941	4. EDUCACIÓN RURAL Y PRIMERA INFANCIA RURAL	Estudios, diseños para la reubicación sede educativa de la isla corregimiento de ortega municipio de Cajibío Cauca.	DEPARTAMENTAL
0119130294030	4. EDUCACIÓN RURAL Y PRIMERA INFANCIA RURAL	Realizar estudios diseños, construcción y dotación de salones culturales, en el municipio de cajibío, cauca, para promover el rescate de la identidad cultural de las comunidades.	MUNICIPAL
0119130294383	4. EDUCACIÓN RURAL Y PRIMERA INFANCIA RURAL	IMPLEMENTACIÓN SISTEMA EDUCATIVO INDÍGENA PROPIO EN LOS RESGUARDOS Y CABILDOS DEL CAJIBÍO	NACIONAL
0119130294099	4. EDUCACIÓN RURAL Y PRIMERA INFANCIA RURAL	Dotación de material didáctico para sedes educativas del municipio de Cajibío Cauca.	MUNICIPAL
0119130294367	4. EDUCACIÓN RURAL Y PRIMERA INFANCIA RURAL	ADECUACIÓN DE HOGARES COMUNITARIOS DEL MUNICIPIO DE CAJIBÍO	NACIONAL
0119130293991	4. EDUCACIÓN RURAL Y PRIMERA INFANCIA RURAL	Promover la creación de espacios interculturales para niños, adolescentes y jóvenes en el municipio de Cajibío.	MUNICIPAL
0119130294376	4. EDUCACIÓN RURAL Y PRIMERA INFANCIA RURAL	GENERAR ALIANZAS PARA REALIZAR PRACTICAS EDUCATIVAS EN EL MUNICIPIO DE CAJIBÍO	MUNICIPAL
0119130294079	4. EDUCACIÓN RURAL Y PRIMERA INFANCIA RURAL	Estudios, diseños y construcción centros de desarrollo integral en los corregimientos del Municipio de Cajibío Cauca.	MUNICIPAL
0119130294000	4. EDUCACIÓN RURAL Y PRIMERA INFANCIA RURAL	Gestionar ante la Secretaría Departamental de Educación la designación de recursos y el reconocimiento de las sedes educativas indígenas misak ala kusreinuk “minga educativa intercultural kurak chak en el Municipio de Cajibío Cauca.	DEPARTAMENTAL
0119130294381	4. EDUCACIÓN RURAL Y PRIMERA INFANCIA RURAL	ACCESO A EDUCACIÓN SUPERIOR GRATUITA PARA LAS MUJERES DEL MUNICIPIO DE CAJIBÍO	MUNICIPAL
0119130294385	4. EDUCACIÓN RURAL Y PRIMERA INFANCIA RURAL	CONSTRUCCIÓN Y DOTACIÓN DE LABORATORIOS EN INSTITUCIONES EDUCATIVAS DEL MUNICIPIO DE CAJIBÍO	MUNICIPAL
0119130294368	4. EDUCACIÓN RURAL Y PRIMERA INFANCIA RURAL	CONSTRUCCIÓN Y/O ADECUACIÓN DE BATERÍAS SANITARIAS EN LAS SEDES EDUCATIVAS DONDE SE REQUIERA EN EL MUNICIPIO DE CAJIBÍO.	MUNICIPAL
1,1913E+11	4. EDUCACIÓN RURAL Y PRIMERA INFANCIA RURAL	MEJORAMIENTO INFRAESTRUCTURA SEDES EDUCATIVAS DEL MUNICIPIO DE CAJIBÍO.	MUNICIPAL



📍 Calle 5ª No. 1-34/38 CAM
☎ 310 435 5192
✉ Código Postal 190501

www.cajibio-cauca.gov.co
alcaldía@cajibio-cauca.gov.co
secplaneacion@cajibio-cauca.gov.co

Código: F01-GDC
Versión: 01
Aprobación:
30/04/2020



SECRETARIA DE PLANEACION E INFRAESTRUCTURA
“EL FUTURO ES EL CAMPO”



MUNICIPIO DE CAJIBÍO CAUCA
ALCALDIA MUNICIPAL
NIT: 891.500.864-5

0119130294035	4. EDUCACIÓN RURAL Y PRIMERA INFANCIA RURAL	Fortalecer el transporte escolar a los estudiantes de las sedes educativas del municipio de Cajibío con los siguientes criterios: Procedencia del estudiante (distancia), condición geográfica, inseguridad y población vulnerable.	MUNICIPAL
0119130294097	4. EDUCACIÓN RURAL Y PRIMERA INFANCIA RURAL	Gestionar un sistema de veeduría comunitaria para que las trabajadoras responsables de los Centros de Desarrollo Infantil cumplan sus obligaciones en el Municipio de Cajibío Cauca.	MUNICIPAL
0119130294374	4. EDUCACIÓN RURAL Y PRIMERA INFANCIA RURAL	FORTALECER LAS ESCUELAS DE PADRES Y MADRES EN INSTITUCIONES DEL MUNICIPIO DE CAJIBÍO	MUNICIPAL
0119130294089	4. EDUCACIÓN RURAL Y PRIMERA INFANCIA RURAL	Construcción de restaurantes escolares en las instituciones y sedes educativas en el municipio de Cajibío Cauca.	MUNICIPAL
0119130294100	4. EDUCACIÓN RURAL Y PRIMERA INFANCIA RURAL	Implementar un sistema de enseñanza para los estudiantes de un segundo idioma en el municipio de Cajibío Cauca.	MUNICIPAL
0119130294373	4. EDUCACIÓN RURAL Y PRIMERA INFANCIA RURAL	CONSTRUCCIÓN DE AULAS EN LAS INSTITUCIONES EDUCATIVAS DE CAJIBÍO	MUNICIPAL
1,1913E+11	4. EDUCACIÓN RURAL Y PRIMERA INFANCIA RURAL	DOTACIÓN DE INSTRUMENTOS MUSICALES A LAS SEDES EDUCATIVAS DEL MUNICIPIO DE CAJIBÍO	MUNICIPAL
0119130294369	4. EDUCACIÓN RURAL Y PRIMERA INFANCIA RURAL	CONECTIVIDAD EN LAS INSTITUCIONES EDUCATIVAS DEL MUNICIPIO DE CAJIBÍO	MUNICIPAL
0119130294038	4. EDUCACIÓN RURAL Y PRIMERA INFANCIA RURAL	Implementar un sistema de veedurías en los programas de alimentación escolar, con criterios de Calidad, Oportunidad y Cobertura en los establecimientos educativos de la zona rural del municipio de Cajibío Cauca.	MUNICIPAL
0119130294384	4. EDUCACIÓN RURAL Y PRIMERA INFANCIA RURAL	CONSTRUCCIÓN DE BIBLIOTECAS PÚBLICAS EN EL MUNICIPIO DE CAJIBÍO	MUNICIPAL
0119130294005	4. EDUCACIÓN RURAL Y PRIMERA INFANCIA RURAL	Gestionar ante la institucionalidad competente el reconocimiento y conservación de los sitios históricos y culturales, presentes en el Municipio de Cajibío.	MUNICIPAL
0119130293932	4. EDUCACIÓN RURAL Y PRIMERA INFANCIA RURAL	Promover la celebración de eventos pluri culturales en las instituciones y sedes del municipio de cajibío, cauca, para el rescate de las tradiciones propias de las comunidades.	MUNICIPAL
0119130293922	5. VIVIENDA RURAL, AGUA POTABLE Y SANEAMIENTO BÁSICO RURAL	Realizar, estudios, diseños y construcción de sistemas de acueducto y plantas de tratamiento de agua potable para la zona rural del municipio de Cajibío Cauca	MUNICIPAL
0119130293963	5. VIVIENDA RURAL, AGUA POTABLE Y SANEAMIENTO BÁSICO RURAL	Formular e implementar un programa de manejo adecuado de los residuos sólidos para las comunidades rurales del Municipio de Cajibío Cauca	MUNICIPAL
1,1913E+11	5. VIVIENDA RURAL, AGUA POTABLE Y SANEAMIENTO BÁSICO RURAL	Realizar, estudios, diseño y construcción de sistemas de saneamiento básico rural en el Municipio de Cajibío Cauca	MUNICIPAL
0119130293929	5. VIVIENDA RURAL, AGUA POTABLE Y SANEAMIENTO BÁSICO RURAL	Realizar estudios, diseños y construcción de soluciones individuales de acceso a agua potable para la zona rural dispersa del municipio de Cajibío Cauca	MUNICIPAL
0119130293968	5. VIVIENDA RURAL, AGUA POTABLE Y SANEAMIENTO BÁSICO RURAL	Realizar, estudios, diseños y mejoramiento de viviendas rurales y sus resguardos indígenas en el Municipio de Cajibío Cauca	MUNICIPAL
0119130293983	5. VIVIENDA RURAL, AGUA POTABLE Y SANEAMIENTO BÁSICO RURAL	Brindar el acompañamiento técnico y capacitación para la creación de las juntas administradoras del agua a las comunidades rurales del Municipio de Cajibío Cauca	MUNICIPAL



📍 Calle 5ª No. 1-34/38 CAM
☎ 310 435 5192
✉ Código Postal 190501

www.cajibio-cauca.gov.co
alcaldia@cajibio-cauca.gov.co
secplaneacion@cajibio-cauca.gov.co

Código: F01-GDC
Versión: 01
Aprobación:
30/04/2020



SECRETARIA DE PLANEACION E INFRAESTRUCTURA
"EL FUTURO ES EL CAMPO"



MUNICIPIO DE CAJIBÍO CAUCA
ALCALDIA MUNICIPAL
NIT: 891.500.864-5

0119130293940	5. VIVIENDA RURAL, AGUA POTABLE Y SANEAMIENTO BÁSICO RURAL	Realizar, estudios, diseños y construcción de vivienda nueva rural de acuerdo a los usos costumbres del Municipio de Cajibío - Cauca	MUNICIPAL
0119130293974	5. VIVIENDA RURAL, AGUA POTABLE Y SANEAMIENTO BÁSICO RURAL	Implementar un programa de dotación de estufas eco eficientes y biodigestores en la zona rural del municipio de Cajibío Cauca	MUNICIPAL
0119130293934	5. VIVIENDA RURAL, AGUA POTABLE Y SANEAMIENTO BÁSICO RURAL	Realizar estudios, diseños y construcción de sistemas de alcantarillado y plantas de tratamiento de aguas residuales en el municipio de Cajibío Cauca	MUNICIPAL
1,1913E+11	5. VIVIENDA RURAL, AGUA POTABLE Y SANEAMIENTO BÁSICO RURAL	Implementación de energías renovables no convencionales en la zona rural dispersa del municipio de Cajibío Cauca	MUNICIPAL
1,1913E+11	5. VIVIENDA RURAL, AGUA POTABLE Y SANEAMIENTO BÁSICO RURAL	Realizar, estudios, diseños y optimización de acueductos rurales existentes en el municipio de Cajibío Cauca	MUNICIPAL
0119130294175	6. REACTIVACIÓN ECONÓMICA Y PRODUCCIÓN AGROPECUARIA	Formular e implementar un proyecto integral de especies menores para los trece corregimientos del municipio de Cajibío.	MUNICIPAL
0119130294401	6. REACTIVACIÓN ECONÓMICA Y PRODUCCIÓN AGROPECUARIA	Apoyo para el fortalecimiento de fondos rotatorios en el municipio de Cajibío- Cauca.	MUNICIPAL
0119130294407	6. REACTIVACIÓN ECONÓMICA Y PRODUCCIÓN AGROPECUARIA	Fortalecer estrategias de protección, cuidado de semillas y especies menores nativas en el Municipio de Cajibío.	MUNICIPAL
0119130294390	6. REACTIVACIÓN ECONÓMICA Y PRODUCCIÓN AGROPECUARIA	Crear el producto turístico para Cajibío- Cauca	MUNICIPAL
0119130294396	6. REACTIVACIÓN ECONÓMICA Y PRODUCCIÓN AGROPECUARIA	Fortalecimiento social, organizacional, económico y legal para que las organizaciones del municipio de Cajibío - Cauca puedan ejecutar proyectos.	MUNICIPAL
0119130294398	6. REACTIVACIÓN ECONÓMICA Y PRODUCCIÓN AGROPECUARIA	Fortalecer las organizaciones de base del municipio de Cajibío-Cauca.	MUNICIPAL
0119130294416	6. REACTIVACIÓN ECONÓMICA Y PRODUCCIÓN AGROPECUARIA	Fortalecer de una la red de guardianes o custodios de semillas nativas del Municipio de Cajibío Cauca.	MUNICIPAL
0119130294405	6. REACTIVACIÓN ECONÓMICA Y PRODUCCIÓN AGROPECUARIA	Fortalecer la explotación porcina de tipo unifamiliar en el municipio de Cajibío – Cauca.	MUNICIPAL
0119130294413	6. REACTIVACIÓN ECONÓMICA Y PRODUCCIÓN AGROPECUARIA	Gestionar y ratificar la certificación y calidad de semillas propias y productos alimenticios, desde las organizaciones comunitarias, de mujeres, indígenas, afros y campesinas del municipio de Cajibío Cauca.	MUNICIPAL
1,1913E+11	6. REACTIVACIÓN ECONÓMICA Y PRODUCCIÓN AGROPECUARIA	Fortalecer los procesos de emprendimiento de las mujeres en el municipio de Cajibío Cauca.	MUNICIPAL
0119130293979	6. REACTIVACIÓN ECONÓMICA Y	Diseñar e implementar un Programa Integral de Acceso a créditos rurales para productores individuales y asociativos del Municipio de Cajibío-Cauca	MUNICIPAL



📍 Calle 5ª No. 1-34/38 CAM
☎ 310 435 5192
✉ Código Postal 190501

www.cajibio-cauca.gov.co
alcaldía@cajibio-cauca.gov.co
secplaneacion@cajibio-cauca.gov.co

Código: F01-GDC
Versión: 01
Aprobación:
30/04/2020



SECRETARIA DE PLANEACION E INFRAESTRUCTURA
"EL FUTURO ES EL CAMPO"



MUNICIPIO DE CAJIBÍO CAUCA
ALCALDIA MUNICIPAL
NIT: 891.500.864-5

	PRODUCCIÓN AGROPECUARIA		
1,1913E+11	6. REACTIVACIÓN ECONÓMICA Y PRODUCCIÓN AGROPECUARIA	Formular e implementar proyectos productivos agrícolas promisorios en el municipio de Cajibío.	MUNICIPAL
0119130293909	6. REACTIVACIÓN ECONÓMICA Y PRODUCCIÓN AGROPECUARIA	ARTICULACION PNIS PDET PARA LA SUSTITUCION VOLUNTARIA DE CULTIVOS ILICITOS	NACIONAL
0119130294394	6. REACTIVACIÓN ECONÓMICA Y PRODUCCIÓN AGROPECUARIA	Tecnificar la producción ganadera de leche, carne y doble proposito en el municipio de Cajibío-Cauca.	MUNICIPAL
0119130294414	6. REACTIVACIÓN ECONÓMICA Y PRODUCCIÓN AGROPECUARIA	Diseñar un programa de investigación, capacitación y promoción de los sistemas naturales, biológicos, culturales para la prevención de plagas y enfermedades en los cultivos de las comunidades campesinas y étnicas del Municipio de Cajibío Cauca.	DEPARTAMENTAL
0119130294399	6. REACTIVACIÓN ECONÓMICA Y PRODUCCIÓN AGROPECUARIA	Estudios, diseños, construcción y puesta en marcha de centros de acopio en el municipio de Cajibío- Cauca.	MUNICIPAL
0119130294395	6. REACTIVACIÓN ECONÓMICA Y PRODUCCIÓN AGROPECUARIA	Establecer cultivos de caña con variedades de alta productividad y resistencia a las plagas en el municipio de Cajibío - Cauca.	MUNICIPAL
0119130294397	6. REACTIVACIÓN ECONÓMICA Y PRODUCCIÓN AGROPECUARIA	Establecer un banco de semillas nativas en el municipio de Cajibío - Cauca.	MUNICIPAL
0119130294392	6. REACTIVACIÓN ECONÓMICA Y PRODUCCIÓN AGROPECUARIA	Implementar pequeñas biofábricas de insumos orgánicos a nivel de finca para pequeños y medianos productores en el municipio de Cajibío.	MUNICIPAL
0119130294415	6. REACTIVACIÓN ECONÓMICA Y PRODUCCIÓN AGROPECUARIA	Capacitar en viveros a docentes, niños y jóvenes para la implementación, conservación de semillas y variedades propias contribuyendo a la armonía territorial de la madre naturaleza del Municipio de Cajibío Cauca.	MUNICIPAL
0119130294093	6. REACTIVACIÓN ECONÓMICA Y PRODUCCIÓN AGROPECUARIA	Estudios, diseños, construcción, dotación y operación de plantas procesadoras comunitarias de caña panelera en Cajibío - Cauca.	MUNICIPAL
0119130293938	6. REACTIVACIÓN ECONÓMICA Y PRODUCCIÓN AGROPECUARIA	Establecer 10.000 Hectareas y renovar 6.000 hectáreas de café para los próximos 10 años con cultivos asociados en el municipio de Cajibío-Cauca	MUNICIPAL
0119130294403	6. REACTIVACIÓN ECONÓMICA Y PRODUCCIÓN AGROPECUARIA	Estudios, diseños, construcción, dotación y puesta en marcha de planta de sacrificio de ganado bovino y porcino en el municipio de Cajibío- Cauca.	MUNICIPAL
0119130294039	6. REACTIVACIÓN ECONÓMICA Y PRODUCCIÓN AGROPECUARIA	Diseñar e Implementar un Programa de Normalización de créditos para el municipio de Cajibío.	MUNICIPAL
0119130293950	6. REACTIVACIÓN ECONÓMICA Y PRODUCCIÓN AGROPECUARIA	Diseñar e implementar el Plan Agropecuario Municipal del Municipio de Cajibío-Cauca	MUNICIPAL
0119130294391	6. REACTIVACIÓN ECONÓMICA Y PRODUCCIÓN AGROPECUARIA	Mejorar la infraestructura de beneficio húmedo y seco de café para 10.000 familias en el municipio de Cajibío – Cauca.	MUNICIPAL



📍 Calle 5ª No. 1-34/38 CAM
☎ 310 435 5192
✉ Código Postal 190501

www.cajibio-cauca.gov.co
alcaldía@cajibio-cauca.gov.co
secplaneacion@cajibio-cauca.gov.co

Código: F01-GDC
Versión: 01
Aprobación:
30/04/2020



SECRETARIA DE PLANEACION E INFRAESTRUCTURA
“EL FUTURO ES EL CAMPO”



MUNICIPIO DE CAJIBÍO CAUCA
ALCALDIA MUNICIPAL
NIT: 891.500.864-5

0119130294406	6. REACTIVACIÓN ECONÓMICA Y PRODUCCIÓN AGROPECUARIA	Crear una política publica para garantizar el acceso a la seguridad social a la población rural del municipio de Cajibío- Cauca	MUNICIPAL
0119130294387	6. REACTIVACIÓN ECONÓMICA Y PRODUCCIÓN AGROPECUARIA	Estudios, diseños, construcción y operación de una planta de transformación de abonos orgánicos en el municipio de Cajibío- Cauca	MUNICIPAL
0119130294419	6. REACTIVACIÓN ECONÓMICA Y PRODUCCIÓN AGROPECUARIA	Fortalecer las organizaciones comunitarias que promuevan soberanía alimentaria, mediante la capacitación y articulación que garantice el derecho a la alimentación sana en el municipio de Cajibío.	MUNICIPAL
0119130294400	6. REACTIVACIÓN ECONÓMICA Y PRODUCCIÓN AGROPECUARIA	Estudios, diseños, construcción y puesta en marcha de planta trilladora de café en el municipio de Cajibío-Cauca.	MUNICIPAL
1,1913E+11	6. REACTIVACIÓN ECONÓMICA Y PRODUCCIÓN AGROPECUARIA	Formular, establecer y fortalecer sistemas productivos de especies menores de tipo unifamiliar en Cajibío- Cauca.	MUNICIPAL
0119130294402	6. REACTIVACIÓN ECONÓMICA Y PRODUCCIÓN AGROPECUARIA	Crear una asociación de transporte comunitario rural en el municipio de Cajibío con las organizaciones existentes.	MUNICIPAL
0119130293914	6. REACTIVACIÓN ECONÓMICA Y PRODUCCIÓN AGROPECUARIA	Diseñar e implementar un Plan Integral de Extensión Agropecuaria para todos los productores y organizaciones del Municipio de Cajibío-Cauca	MUNICIPAL
0119130294386	6. REACTIVACIÓN ECONÓMICA Y PRODUCCIÓN AGROPECUARIA	Desarrollar alianzas comerciales para todas líneas productivas del municipio de Cajibío- Cauca.	MUNICIPAL
0119130294393	6. REACTIVACIÓN ECONÓMICA Y PRODUCCIÓN AGROPECUARIA	Crear e implementar políticas públicas para acceso a seguros de cosecha y subsidios al sector agropecuario.	MUNICIPAL
0119130294028	6. REACTIVACIÓN ECONÓMICA Y PRODUCCIÓN AGROPECUARIA	Realizar estudios, diseños, construcción y dotación de laboratorios para la transformación de plantas medicinales en el municipio de Cajibío	MUNICIPAL
0119130293995	6. REACTIVACIÓN ECONÓMICA Y PRODUCCIÓN AGROPECUARIA	CONSTRUIR CENTRO ARTESANAL EN EL MUNICIPIO DE CAJIBÍO, CAUCA	MUNICIPAL
0119130293930	6. REACTIVACIÓN ECONÓMICA Y PRODUCCIÓN AGROPECUARIA	Estudios, diseños y construcción de parque temático en el municipio de Cajibío- Cauca.	MUNICIPAL
0119130293948	7. SISTEMA PARA LA GARANTÍA PROGRESIVA DEL DERECHO A LA ALIMENTACIÓN	Realizar estudios, diseños, construcción y dotación para el funcionamiento de un centro de atención integral al adulto mayor en el municipio de Cajibío.	MUNICIPAL
0119130294171	7. SISTEMA PARA LA GARANTÍA PROGRESIVA DEL DERECHO A LA ALIMENTACIÓN	Formular e Implementar programas de soberanía alimentaria para su implementación y seguimiento en el municipio de Cajibío Cauca.	MUNICIPAL
0119130294409	7. SISTEMA PARA LA GARANTÍA PROGRESIVA DEL DERECHO A LA ALIMENTACIÓN	Fortalecer esquemas de autonomía alimentaria orgánica con diversidad de semillas, variedades y especies menores nativas para los 13 corregimientos del Municipio de Cajibío Cauca.	MUNICIPAL
0119130294408	7. SISTEMA PARA LA GARANTÍA PROGRESIVA	Desarrollar una estrategia de comunicación para el fortalecimiento de la soberanía alimentaria en el Municipio de Cajibío Cauca.	MUNICIPAL



📍 Calle 5ª No. 1-34/38 CAM
☎ 310 435 5192
✉ Código Postal 190501

www.cajibio-cauca.gov.co
alcaldia@cajibio-cauca.gov.co
secplaneacion@cajibio-cauca.gov.co

Código: F01-GDC
Versión: 01
Aprobación:
30/04/2020



SECRETARIA DE PLANEACION E INFRAESTRUCTURA
“EL FUTURO ES EL CAMPO”



MUNICIPIO DE CAJIBÍO CAUCA
ALCALDIA MUNICIPAL
NIT: 891.500.864-5

	DEL DERECHO A LA ALIMENTACIÓN		
1,1913E+11	7. SISTEMA PARA LA GARANTÍA PROGRESIVA DEL DERECHO A LA ALIMENTACIÓN	Estudios, diseños, construcción y puesta en marcha de plazas de mercado en Carmelo y Ortega y casco urbano en el municipio de Cajibío - Cauca.	MUNICIPAL
1,1913E+11	7. SISTEMA PARA LA GARANTÍA PROGRESIVA DEL DERECHO A LA ALIMENTACIÓN	Fortalecer los eventos de intercambio de saberes, sabores, semillas nativas, especies menores en el municipio de Cajibío.	MUNICIPAL
1,1913E+11	7. SISTEMA PARA LA GARANTÍA PROGRESIVA DEL DERECHO A LA ALIMENTACIÓN	Brindar acompañamiento técnico y profesional en la preparación, manipulación de alimentos propios a grupos familiares en el municipio de Cajibío Cauca	MUNICIPAL
0119130294417	7. SISTEMA PARA LA GARANTÍA PROGRESIVA DEL DERECHO A LA ALIMENTACIÓN	Reactivar el tul, yatul, y fincas tradicionales, nasas, misak, afro, campesinos para el fortalecimiento del derecho a la alimentación en el Municipio de Cajibío.	MUNICIPAL
0119130294418	7. SISTEMA PARA LA GARANTÍA PROGRESIVA DEL DERECHO A LA ALIMENTACIÓN	Impulsar la creación de política pública en soberanía alimentaria de manera progresiva que garantice la disponibilidad, acceso de alimentos en el Municipio de Cajibío Cauca.	MUNICIPAL
0119130294412	7. SISTEMA PARA LA GARANTÍA PROGRESIVA DEL DERECHO A LA ALIMENTACIÓN	Reactivar los mercados corregimentales para la dinamización de la soberanía alimentaria en el Municipio de Cajibío.	MUNICIPAL
0119130294421	8. RECONCILIACIÓN, CONVIVENCIA Y CONSTRUCCIÓN DE PAZ	IMPLEMENTAR MECANISMOS DE PARTICIPACIÓN CIUDADANA EN EL MUNICIPIO DE CAJIBÍO, CAUCA	MUNICIPAL
0119130294076	8. RECONCILIACIÓN, CONVIVENCIA Y CONSTRUCCIÓN DE PAZ	PROMOVER ACCIONES PARA EL FORTALECIMIENTO DE LAS GUARDIAS INDÍGENAS DE ACUERDO CON LA LEY DE ORIGEN, EL DERECHO PROPIO Y LOS ARTÍCULOS 7, 246, 330 DE LA CONSTITUCIÓN NACIONAL Y ACOMPAÑAR EL PROCESO DE LAS COMUNIDADES AFRODESCIENDOS PARA EL RECONOCIMIENTO DE LAS GUARDIAS CIMARRONAS EN EL MARCO DE LA LEY 70 DE 1993, EN EL MUNICIPIO DE CAJIBIO, CAUCA	NACIONAL
0119130293984	8. RECONCILIACIÓN, CONVIVENCIA Y CONSTRUCCIÓN DE PAZ	REALIZAR ESTUDIOS, DISEÑOS, CONSTRUCCIÓN Y DOTACIÓN DE ALBERGUES PARA ATENCIÓN Y ASISTENCIA DE LA POBLACIÓN VÍCTIMA, O EN SITUACIÓN DE RIEGO EN EL MUNICIPIO DE CAJIBIO, CAUCA, TENIENDO EN CUENTA EL ENFOQUE DE GENERO Y EL ENFOQUE ÉTNICO DEL TERRITORIO	MUNICIPAL
0119130294191	8. RECONCILIACIÓN, CONVIVENCIA Y CONSTRUCCIÓN DE PAZ	IMPLEMENTAR MEDIDAS PARA LA REPARACIÓN INDIVIDUAL Y/O COLECTIVA DE LAS VICTIMAS DEL CONFLICTO ARMADO EN EL MUNICIPIO DE CAJIBIO, CAUCA.	NACIONAL
0119130294163	8. RECONCILIACIÓN, CONVIVENCIA Y CONSTRUCCIÓN DE PAZ	REALIZAR ESTUDIOS, DISEÑOS Y CONSTRUCCIÓN DE CENTROS DE CONCILIACIÓN Y CASA DE JUSTICIA EN EL MUNICIPIO DE CAJIBÍO, CAUCA.	NACIONAL
0119130294102	8. RECONCILIACIÓN, CONVIVENCIA Y CONSTRUCCIÓN DE PAZ	FORTALECIMIENTO A LAS ORGANIZACIONES SOCIALES DEL MUNICIPIO DE CAJIBIO PARA LA FORMULACIÓN Y GESTIÓN DE PROYECTOS DE CONVIVENCIA Y RECONCILIACIÓN	MUNICIPAL
0119130294424	8. RECONCILIACIÓN, CONVIVENCIA Y CONSTRUCCIÓN DE PAZ	CONFORMAR, FINANCIAR, Y CAPACITAR LAS VEEDURIAS CIUDADANAS, EN EL MUNICIPIO DE CAJIBÍO, CAUCA	MUNICIPAL
0119130294126	8. RECONCILIACIÓN, CONVIVENCIA Y CONSTRUCCIÓN DE PAZ	REALIZAR ESTUDIOS, DISEÑOS, CONSTRUCCIÓN Y DOTACIÓN DEL CENTRO DE MEMORIA HISTÓRICA DEL MUNICIPIO DE CAJIBIO, CAUCA, COMO MEDIDA DE REPARACIÓN SIMBÓLICA FRENTE A LAS AFECTACIONES SUFRIDAS EN EL MARCO DEL CONFLICTO ARMADO	MUNICIPAL
0119130294160	8. RECONCILIACIÓN, CONVIVENCIA Y CONSTRUCCIÓN DE PAZ	GENERACIÓN DE ESPACIOS DE DIÁLOGO E INTERCAMBIO DE SABERES DE TODAS LAS COMUNIDADES DEL	MUNICIPAL



📍 Calle 5ª No. 1-34/38 CAM
☎ 310 435 5192
✉ Código Postal 190501

www.cajibio-cauca.gov.co
alcaldia@cajibio-cauca.gov.co
secplaneacion@cajibio-cauca.gov.co

Código: F01-GDC
Versión: 01
Aprobación:
30/04/2020



SECRETARIA DE PLANEACION E INFRAESTRUCTURA
“EL FUTURO ES EL CAMPO”



MUNICIPIO DE CAJIBÍO CAUCA
ALCALDIA MUNICIPAL
NIT: 891.500.864-5

		MUNICIPIO, QUE PROPENDAN POR UNA SANA CONVIVENCIA DESDE LA CULTURA CAJIBIANA.	
0119130294182	8. RECONCILIACIÓN, CONVIVENCIA Y CONSTRUCCIÓN DE PAZ	IMPLEMENTAR ACCIONES PARA EL FORTALECIMIENTO DE LAS JUNTAS DE ACCIÓN COMUNAL, ORGANIZACIONES SOCIALES, COMUNITARIAS, DE MUJERES, JÓVENES, LIDERES, LIDERESAS Y DEMÁS ACTORES PRESENTES EN EL MUNICIPIO DE CAJIBIO, CAUCA.	MUNICIPAL
0119130294061	8. RECONCILIACIÓN, CONVIVENCIA Y CONSTRUCCIÓN DE PAZ	PROMOVER ANTE LA INSTITUCIONALIDAD COMPETENTE, EL FORTALECIMIENTO DE LAS ORGANIZACIONES CAMPESINAS DEL MUNICIPIO DE CAJIBIO, PARA LA PROTECCIÓN DE LIDERES, LIDEREZAS Y COMUNIDAD EN GENERAL EN SUS TERRITORIOS, EN EL MARCO DEL DECRETO 660 DE 2018.	NACIONAL
0119130294026	8. RECONCILIACIÓN, CONVIVENCIA Y CONSTRUCCIÓN DE PAZ	CONSTRUIR UN SALÓN MULTIFUNCIONAL EN LA COMUNIDAD INDÍGENA CXAYUCE, EN EL MUNICIPIO DE CAJIBÍO, CAUCA, QUE PROMUEVA LA CONVIVENCIA Y GENERE ESPACIOS PARA LA CONSTRUCCIÓN DE PAZ	MUNICIPAL
0119130294184	8. RECONCILIACIÓN, CONVIVENCIA Y CONSTRUCCIÓN DE PAZ	REALIZAR ESTUDIOS, DISEÑOS, CONSTRUCCIÓN Y DOTACIÓN DE LA CASA DE LA MUJER INTERCULTURAL EN EL MUNICIPIO DE CAJIBÍO, CAUCA, QUE PERMITA IMPLEMENTAR PROGRAMAS DE PREVECIÓN DE VIOLENCIAS Y GARATIA DE SUS DERECHOS.	MUNICIPAL
0119130294423	8. RECONCILIACIÓN, CONVIVENCIA Y CONSTRUCCIÓN DE PAZ	IMPLEMENTAR PROGRAMA DE DESMINADO EN EL MUNICIPIO DE CAJIBÍO, CAUCA	MUNICIPAL
0119130294420	8. RECONCILIACIÓN, CONVIVENCIA Y CONSTRUCCIÓN DE PAZ	IMPLEMENTAR PLANES DE SALVAGUARDA PARA LOS PUEBLOS INDÍGENAS DEL MUNICIPIO DE CAJIBÍO, CAUCA	MUNICIPAL
1,1913E+11	8. RECONCILIACIÓN, CONVIVENCIA Y CONSTRUCCIÓN DE PAZ	GENERAR LA ARTICULACIÓN INTERINSTITUCIONAL EN EL MUNICIPIO DE CAJIBÍO, CAUCA	MUNICIPAL
1,1913E+11	8. RECONCILIACIÓN, CONVIVENCIA Y CONSTRUCCIÓN DE PAZ	ACOMPañAR ANTE LA INSTITUCIONALIDAD COMPETENTE, EL PROCESO LIDERADO POR LAS ORGANIZACIONES CAMPESINAS, PARA EL RECONOCIMIENTO DEL CAMPESINO COMO SUJETO DE DERECHOS, QUE PROMUEVA LA RECONCILIACIÓN Y LA CONVIVENCIA PACIFICA EN MUNICIPIO DE CAJIBIO, CAUCA.	MUNICIPAL



📍 Calle 5ª No. 1-34/38 CAM
☎ 310 435 5192
✉ Código Postal 190501

www.cajibio-cauca.gov.co
alcaldia@cajibio-cauca.gov.co
secplaneacion@cajibio-cauca.gov.co

Código: F01-GDC
Versión: 01
Aprobación:
30/04/2020





ANEXO 3 PLAN INDICATIVO

Línea estratégica	Sector	Programa	Responsable del Programa	Indicador de bienestar	Unidad de medida	Línea base	Año base	Fuente	Meta de cumplimiento	Código del Subprograma presupuestal	Subprograma presupuestal	Código del producto	Producto	Código del indicador de producto	Indicador de producto	Unidad de medida	Tipo de indicador	Línea base	Meta de cumplimiento	Valor esperado 2020	Valor esperado 2021	Valor esperado 2022	Valor esperado 2023	Costo Unitario	Costo año	Valor total	Recursos propios	Sistema General de Participaciones	Anulación del Sistema General de Regalías	Cofinanciación	Gestión	Valor total + Gestión
1. CAJIBIO GENERADOR DE PAZ PARA EL DESARROLLO RURAL SUSTENTABLE Y SOBERRANO	1.1 DESARROLLO RURAL SUSTENTABLE Y SOBERRANO	1.1.1 Campo Cajibiano gestor productor	SECRETARIA DE DESARROLLO AGRICOPECUARIO, AMBIENTAL Y ECONOMICO	Inversión - Agropecuario	millones de pesos	289	2019	FUT	340	1702	1.1.1.1 Proyectos Productivos con Enfoque Territorial, Diferencial y de Género	17020070	Servicio de apoyo financiero para proyectos productivos	17020070	Proyectos productivos cofinanciados	Numero	Incremento	5	16	4	4	4	4	\$ 238.540.313	\$ 954.161.250	\$ 4.032.339.000	\$ 1.000.000	\$ 3.032.339.000			\$ 4.032.339.000	



SECRETARIA DE PLANEACION E INFRAESTRUCTURA
 "EL FUTURO ES EL CAMPO"



MUNICIPIO DE CAJIBÍO CAUCA
 ALCALDIA MUNICIPAL
 NIT: 891.500.864-5

1. CAJIBIO GENERA DOR DE PAZ PARA EL DESARROLLO RURAL SUSTENTABLE Y SOBERANO CON ENFOQUE TERRITORIAL	1.3 INFR AEST RUCT URA Y SEGU RIDA D VIAL	1.3.1 Vías Cajibiana para el Desarrollo	SECR ETARI A DE PLAN EACI ON E INFR AEST RUCT URA	Inver sión Trans porte	mill one s de pes os	1 8 4 5	2 0 1 9	FU T	19 00	240 2	1.3.1. 1 Infrae struct ura vial	24 02 04 1 24 02 04 5 24 02 04 3 24 02 09 6	Vía terci aria mejo rada, reha bilita da, ampli ada o rectif icada	24 02 04 1 24 02 04 5 24 02 04 3 24 02 09 6	kilo metr os de Vías terci aria mejo rada, reha bilita da, ampli ada o rectif icada	km	Incr eme nto	1 7 1	24 0	45	65	65	65	\$ 13.3 30.1 81	\$ 799. 810. 884	\$ 3.19 9.24 3.53 5	\$ 488 .75 5.8 93	\$ 2.71 0.48 7.64 2	\$ 3.19 9.24 3.53 5
			Impl eme ntaci ón del Plan Vial Muni cipal	Por cen taje	0	2 0 1 9	PL AN VIA L DE L M UN ICI PIO DE CAJ	30	240 2	1.3.1. 1 Infrae struct ura vial	24 02 11 2	Vía terci aria con mant enim iento rutin ario	24 02 11 20 4	Vía terci aria con mant enim iento rutin ario	km	Incr eme nto	1 9 7	20 0	50	50	50	50	\$ 4.00 0.00 0	\$ 200. 000. 000	\$ 800. 000. 000	\$ 250 .00 0.0 00	\$ 550. 000. 000	\$ 800. 000. 000	



📍 Calle 5ª No. 1-34/38 CAM
 ☎ 310 435 5192
 ✉ Código Postal 190501

www.cajibio-cauca.gov.co
alcaldia@cajibio-cauca.gov.co
secplaneacion@cajibio-cauca.gov.co

Código: F01-GDC
 Versión: 01
 Aprobación:
 30/04/2020



SECRETARIA DE PLANEACION E INFRAESTRUCTURA
"EL FUTURO ES EL CAMPO"



MUNICIPIO DE CAJIBÍO CAUCA
ALCALDIA MUNICIPAL
NIT: 891.500.864-5

2. CAJIBIO CON TRANSPARENCIA ADMINISTRATIVA Y BUEN GOBIERNO	2.1 FORTALECIMIENTO INSTITUCIONAL	2.1.1 El Futuro es el Campo con un Modelo Integrado de Planeación y Gestión Pública Eficiente	SECRETARIA DE PLANEACION E INFRAESTRUCTURA - SECRETARIA DE GOBIERNO	Indicador de desempeño fiscal integral	Porcentaje	75,42	2017	DNP	77	230112020399	2.1.1.1 Competencias de Función Pública para una mejor atención al Ciudadano	230100040399000	Implementación del Plan Estratégico e Institucional	230100040399000	Avance en el Plan Estratégico e Institucional implementado	Porcentaje	Incrmento	60	80	20	20	20	20	\$ 91.200.000	\$ 91.200.000	\$ 364.800.000	\$ 364.800.000	\$ 364.800.000



📍 Calle 5ª No. 1-34/38 CAM
☎ 310 435 5192
✉ Código Postal 190501

www.cajibio-cauca.gov.co
alcaldia@cajibio-cauca.gov.co
secplaneacion@cajibio-cauca.gov.co

Código: F01-GDC
Versión: 01
Aprobación:
30/04/2020



SECRETARIA DE PLANEACION E INFRAESTRUCTURA
 “EL FUTURO ES EL CAMPO”



MUNICIPIO DE CAJIBÍO CAUCA
 ALCALDIA MUNICIPAL
 NIT: 891.500.864-5

2. CAJIBIO CON TRANSP ARE NCIA ADM INIST RATI VA Y BUE N GOBI ERNO	2.1 FORT ALECI MIEN TO INSTI TUCI ONAL	2.1.2 Cajibío o con Dese mpañ o Fiscal Municip al Eficiente	TESO RERIA A GENE RAL	Indic ador de dese mpañ o fiscal	Por cen taje	6 5, 9 4	2 0 1 8	DN P	66	130 1 130 4	2.1.2. 1 Cajibío o con Dese mpañ o Fiscal Municip al Eficiente	13 01 00 9	Servicio de gestión, sensi biliza ción y pro moción de reca udo con retri bución social	13 01 00 90 0	Cam paña s de sensi biliza ción y pro moción de reca udo con retri bución social	Nu me ro	Incr eme nto	0	4	1	1	1	1	\$ 5.00 0.00 0	\$ 5.00 0.00 0	\$ 20.0 00.0 00	\$ 20.0 00.0 00	\$ 20.0 00.0 00



📍 Calle 5ª No. 1-34/38 CAM
 📞 310 435 5192
 ✉ Código Postal 190501

www.cajibio-cauca.gov.co
 alcaldia@cajibio-cauca.gov.co
 secplaneacion@cajibio-cauca.gov.co

Código: F01-GDC
 Versión: 01
 Aprobación:
 30/04/2020



SECRETARIA DE PLANEACION E INFRAESTRUCTURA
"EL FUTURO ES EL CAMPO"



MUNICIPIO DE CAJIBÍO CAUCA
ALCALDIA MUNICIPAL
NIT: 891.500.864-5

ESTAR SOCIAL Y LA EQUIPAMIENTO EN PAZ	Cajibío	Y DEPORTE	Tasa de deserción intranual del sector oficial en educación básica y media (Desde transición hasta once)	porcentaje	2,87	2018	Ministerio de Educación Nacional	2	2201	3.1.1.2 Transporte Escolar con Cobertura para Cajibío	2201029	Servicio de apoyo a la permanencia con transporte escolar	220102900	Beneficiarios de transporte escolar	Numero	Manejo	1004	1325	1325	1325	1325	1325	\$ 248.437.500	\$ 248.437.500	\$ 993.750.000	\$ 993.750.000	\$ 993.750.000
			Tasa de repitencia del sector	porcentaje	1,24	2018	Ministerio de Educación	1	2201	3.1.1.3 Material didáctico	2201070	Ambientes de aprendizaje	220107000	Ambientes de aprendizaje	Numero	Incrmento	15	16	4	4	4	4	\$ 200.000.000	\$ 200.000.000	\$ 800.000.000	\$ 800.000.000	\$ 800.000.000



📍 Calle 5ª No. 1-34/38 CAM
☎ 310 435 5192
✉ Código Postal 190501

www.cajibio-cauca.gov.co
alcaldia@cajibio-cauca.gov.co
secplaneacion@cajibio-cauca.gov.co

Código: F01-GDC
Versión: 01
Aprobación:
30/04/2020



SECRETARIA DE PLANEACION E INFRAESTRUCTURA
 “EL FUTURO ES EL CAMPO”



MUNICIPIO DE CAJIBÍO CAUCA
 ALCALDIA MUNICIPAL
 NIT: 891.500.864-5

				or oficial en educación básica y media (Desde transición hasta once)				uca ción Nacio nal			para la Educación Cajibiana		para la educación inicial preescolar, básica y media dotados		para la educación inicial preescolar, básica y media dotados																									
				Tasa de Analfabetismo (Censo)	Porcentaje	11,4	20,18	Ministerio de Educación Nacional	10	22012202	3.1.1.4 Programas Especiales para Cobertura Educativa Básica	22010302	Servicio de alfabetización	220103200	Personas beneficiarias con modelos de alfabetización	Numero	Incremento	0	60	15	15	15	15	\$100.000	\$1.500.000	\$6.000.000	\$6.000.000	\$6.000.000	\$6.000.000	\$6.000.000	\$6.000.000	\$6.000.000	\$6.000.000	\$6.000.000	\$6.000.000	\$6.000.000	\$6.000.000	\$6.000.000	\$6.000.000	
3. CAJIBIO UNIDOS POR EL BIEN ESTAR SOCIAL Y	3.1 EDUCACION	3.1.2 Calidad Educativa con enfoque territorial para	SECRETARIA DE EDUCACION, CULTURA Y DEPORTES	Puntaje promedio Pruebas Saber 11 - Matemáticas	Puntaje	47,81	20,18	ICFES	50	22012301	3.1.2.1 Programas Especiales para la Calidad Educativa	22010504	Servicio de fomento para la prevención de riesgos	22010504	Estrategias para la prevención de riesgos sociales	Numero	Incremento	0	4	1	1	1	1	\$30.000	\$30.000	\$120.000	\$120.000	\$120.000	\$120.000	\$120.000	\$120.000	\$120.000	\$120.000	\$120.000	\$120.000	\$120.000	\$120.000	\$120.000	\$120.000	



☺ Calle 5ª No. 1-34/38 CAM
 ☎ 310 435 5192
 ✉ Código Postal 190501

www.cajibio-cauca.gov.co
 alcaldia@cajibio-cauca.gov.co
 secplaneacion@cajibio-cauca.gov.co

Código: F01-GDC
 Versión: 01
 Aprobación:
 30/04/2020



SECRETARIA DE PLANEACION E INFRAESTRUCTURA
“EL FUTURO ES EL CAMPO”



MUNICIPIO DE CAJIBÍO CAUCA
ALCALDIA MUNICIPAL
NIT: 891.500.864-5

EN PAZ										ue rural																														
3. CAJIBIO UNIDOS POR EL BIENESTAR SOCIAL Y LA EQUIDAD EN PAZ	3.2 SALUD	3.2.1 Aseguramiento con Cobertura Universal para Cajibío	SECRETARIA DE SALUD							3.2.1.1 Cobertura de Aseguramiento con modelo especial de Salud con enfoque rural	1906	03	0	Servicio de atención en salud a la población	1906	03	0	0	Actos administrativos de cobertura de registro subsidiado	Numero	Mantenimiento	12	12	12	12	12	12	\$ 30.0	\$ 82.2	\$ 51.6	\$ 120.006.448	\$ -	\$ 47.836.190	\$ -	\$ 72.492.891.558	\$ 120.329.006.448				
3. CAJIBIO UNIDOS POR EL BIENESTAR SOCIAL Y LA EQUIDAD EN PAZ	3.2 SALUD	3.2.2 Salud Pública con Gestión Territorial	SECRETARIA DE SALUD	Tasa de embarazos en adolescentes	numero de embarazos por cada 1000 adolescentes	18,27	2019	ASIS 2019 ALDI A DE CAJIBIO	17,77	3,2,2,1 SALUD SEXUAL Y REPRODUCTIVA	1905	02	1	Servicio de gestión del riesgo o en temas de salud sexual y reproductiva	1905	02	10	0	Campañas de gestión del riesgo o en temas de salud sexual y reproductiva implementadas	Numero	Incremento	2	3	0	1	1	1	\$ 13.500.00	\$ 13.500.00	\$ 54.000.00	\$ 54.000.00					\$ 54.000.00				



📍 Calle 5ª No. 1-34/38 CAM
☎ 310 435 5192
✉ Código Postal 190501

www.cajibio-cauca.gov.co
alcaldia@cajibio-cauca.gov.co
secplaneacion@cajibio-cauca.gov.co

Código: F01-GDC
Versión: 01
Aprobación:
30/04/2020



SECRETARIA DE PLANEACION E INFRAESTRUCTURA
 "EL FUTURO ES EL CAMPO"



MUNICIPIO DE CAJIBÍO CAUCA
 ALCALDIA MUNICIPAL
 NIT: 891.500.864-5

		SECRETARIA DE SALUD	morbilidad materna	relación	0	2018	ASIS 2018, ALCALDIA MUNICIPAL	0	1905	3,2,2,1 SALUD SEXUAL Y REPRODUCTIVA	19050210	Servicio de gestión del riesgo en temas de salud sexual y reproductiva	190502100	Estrategia de Servicio de apoyo a la gestión en salud sexual y realizados	numero	incremento	4	4	1	1	1	1	\$ 45.000.00	\$ 45.000.00	\$ 180.000.000	\$ 180.000.000	\$ 180.000.000
		SECRETARIA DE SALUD	Tasa de lesiones autoinfligidas intencionalmente (suicidios)	relación	5,25	2018	ASIS 2018, ALCALDIA MUNICIPAL	4,75	1905	3,2,2,2 SALUD MENTAL	1905022	Servicio de gestión del riesgo en temas de trastornos mentales	190502200	Estrategias pedagógicas para la prevención de lesiones autoinfligidas, suicidio y sustancias psico	numero	Incremento	4	4	1	1	1	1	\$ 18.000.12	\$ 18.000.12	\$ 72.000.48	\$ 72.000.48	\$ 72.000.48



📍 Calle 5ª No. 1-34/38 CAM
 📞 310 435 5192
 ✉ Código Postal 190501

www.cajibio-cauca.gov.co
alcaldia@cajibio-cauca.gov.co
secplaneacion@cajibio-cauca.gov.co

Código: F01-GDC
 Versión: 01
 Aprobación:
 30/04/2020



SECRETARIA DE PLANEACION E INFRAESTRUCTURA
 "EL FUTURO ES EL CAMPO"



MUNICIPIO DE CAJIBÍO CAUCA
 ALCALDIA MUNICIPAL
 NIT: 891.500.864-5

			tasa ajustada de mortalidad por Enfermedades crónicas de las vías respiratorias inferiores	Relación	24,29	2018	ASIS 2018, ALCALDIA MUNICIPAL	23,79	1905	3,2,2,3 ENFERMEDADES CRONICAS TRANSMISIBLES	19050207	190502700	Campanas de promoción de la salud y prevención de riesgos asociados a condiciones transmisibles implementadas	Servicio de apoyo a la gestión en la atención integral de enfermedades de primera infancia AIEPI Comunitario realizada	numero	Incremento	4	4	1	1	1	1	\$ 13.500.00	\$ 13.500.00	\$ 54.000.00	\$ 54.000.00	\$ 54.000.00
			Tasa de mortalidad ajustada Diabetes mellitus	Relación	6,17	2018	ASIS 2018, ALCALDIA MUNICIPAL	5,67	1905	3,2,2,4 ENFERMEDADES CRONICAS TRANSMISIBLES	19050203	190502600	Campanas de promoción de la salud y prevención de riesgos	Servicio de apoyo a la gestión de hábitos y estilos	numero	Incremento	4	4	1	1	1	1	\$ 45.000.00	\$ 45.000.00	\$ 180.000.00	\$ 180.000.00	\$ 180.000.00



📍 Calle 5ª No. 1-34/38 CAM
 📞 310 435 5192
 ✉ Código Postal 190501

www.cajibio-cauca.gov.co
alcaldia@cajibio-cauca.gov.co
secplaneacion@cajibio-cauca.gov.co

Código: F01-GDC
 Versión: 01
 Aprobación:
 30/04/2020



SECRETARIA DE PLANEACION E INFRAESTRUCTURA
 “EL FUTURO ES EL CAMPO”



MUNICIPIO DE CAJIBÍO CAUCA
 ALCALDIA MUNICIPAL
 NIT: 891.500.864-5

3. CAJIBIO UNID OS POR EL BIEN ESTAR SOCIAL Y LA EQUIDAD EN PAZ	3.2 SALUD	3.2.3.1 ACTUALIZACION Y SEGURIMIENTO SISBEN IV	SECRETARIA DE SALUD	Actualización Metodología SISBEN IV	Porcentaje	0	2019	ALCALDIA DE CAJIBIO	100	3010	3.2.3.1 ACTUALIZACION Y SEGUIMIENTO SISBEN IV	301015	Servicio de apoyo para la actualización de la metodología del Sistema de Identificación de Potenciales Beneficiarios de Programas Sociales - SISBEN	30101500	Servicio de apoyo para la actualización de la metodología del Sistema de Identificación de Potenciales Beneficiarios de Programas Sociales - SISBEN	Porcentaje	Incremento	20	100	25	25	25	25	\$ 31.000.00	\$ 31.000.00	\$ 124.000.00	\$ 124.000.00	\$ 124.000.00
3. CAJIBIO UNID OS POR EL BIEN ESTAR SOCIAL Y LA EQUIDAD EN PAZ	3.3 DEPORTE	3.3.1 El Futuro es el Campo	SECRETARIA DE EDUCACION,	Inversión - Deportes y recreos	millones de pesos	632	2019	FUT	640	4301	3.3.1.1 Estrategias para el	4301007	Servicio de Escuelas Dep	43010070	Niños, niñas, adolesce	Numero	Mantenimiento	900	1000	1000	1000	1000	1000	\$ 61.200.00	\$ 61.200.00	\$ 244.800.00	\$ 244.800.00	\$ 244.800.00



📍 Calle 5ª No. 1-34/38 CAM
 📞 310 435 5192
 📮 Código Postal 190501

www.cajibio-cauca.gov.co
 alcaldia@cajibio-cauca.gov.co
 secplaneacion@cajibio-cauca.gov.co

Código: F01-GDC
 Versión: 01
 Aprobación:
 30/04/2020



SECRETARIA DE PLANEACION E INFRAESTRUCTURA
"EL FUTURO ES EL CAMPO"



MUNICIPIO DE CAJIBÍO CAUCA
ALCALDIA MUNICIPAL
NIT: 891.500.864-5

430	1	3.3.1.1	Estrategias para el fomento y práctica deportiva en Cajibío	4301001	Servicio de apoyo a la actividad física, la recreación y el deporte	43010010	Pers onas bene fici adas	Nu me ro	Incr eme nto	2 1 0 0	18 75	27 5	55 0	55 0	50 0	\$ 64.8 49	\$ 30.3 98.1 54	\$ 121. 592. 617	\$ 121. 592. 617	\$ 121. 592. 617
430	1	3.3.1.1	Estrategias para el fomento y práctica deportiva en Cajibío	4301002	Servicio de apoyo a la actividad física, la recreación y el deporte	430100101	Estí mulo s entr egad os	Nu me ro	Incr eme nto	0	10	0	3	3	4	\$ 3.00 0.00 0	\$ 7.50 0.00 0	\$ 30.0 00.0 00	\$ 30.0 00.0 00	\$ 30.0 00.0 00
430	1	3.3.1.1	Estrategias para el fomento y práctica deportiva	4301003	Servicio de apoyo a la actividad física, la recreación	430100102	Artí culos depo rtivo s entr egad os	Nu me ro	Incr eme nto	1 9	30	8	8	8	6	\$ 1.00 0.00 0	\$ 7.50 0.00 0	\$ 30.0 00.0 00	\$ 30.0 00.0 00	\$ 30.0 00.0 00



📍 Calle 5ª No. 1-34/38 CAM
☎ 310 435 5192
✉ Código Postal 190501

www.cajibio-cauca.gov.co
alcaldía@cajibio-cauca.gov.co
secplaneacion@cajibio-cauca.gov.co

Código: F01-GDC
Versión: 01
Aprobación:
30/04/2020



SECRETARIA DE PLANEACION E INFRAESTRUCTURA
"EL FUTURO ES EL CAMPO"



MUNICIPIO DE CAJIBÍO CAUCA
ALCALDIA MUNICIPAL
NIT: 891.500.864-5

3. CAJIBIO UNIDOS POR EL BIEN ESTAR SOCIAL Y LA EQUIDAD EN PAZ	3.6 SERVICIOS PUBLICOS DOMICILIARIOS	3.6.1 Servicios públicos domiciliarios	SECRETARIA DE PLANEACION E INFRAESTRUCTURA	Cobertura de acueducto	Porcentaje	34,36	2018	DA NE	36	4003	3.6.1, 1 Acueducto con Equidad	4003009	Servicio de Acueducto	40030090	sitio propio	sitio propio	Avance de Apoyo de subsidio a Usuarios conectados a la red de servicio de acueducto	Porcentaje	Mantenimiento	100	100	100	100	100	\$ 539.705.301	\$ 539.705.301	\$ 2.158.822	\$ 2.158.822	\$ 2.158.822



📍 Calle 5ª No. 1-34/38 CAM
☎ 310 435 5192
✉ Código Postal 190501

www.cajibio-cauca.gov.co
alcaldia@cajibio-cauca.gov.co
secplaneacion@cajibio-cauca.gov.co

Código: F01-GDC
Versión: 01
Aprobación:
30/04/2020



SECRETARIA DE PLANEACION E INFRAESTRUCTURA
"EL FUTURO ES EL CAMPO"



MUNICIPIO DE CAJIBÍO CAUCA
ALCALDIA MUNICIPAL
NIT: 891.500.864-5

3. CAJIBIO UNIDOS POR EL BIEN ESTAR SOCIAL Y LA EQUIIDAD EN PAZ	3.6 SERVICIOS PUBLICOS DOMICILIARIOS	3.6.2 Otros servicios públicos domiciliarios	SECRETARIA DE PLANEACION E INFRAESTRUCTURA	Cobertura de energía	Porcentaje	88,84	2018	DANE	90	2102	Ambiental	3.6.2.1 Estrategias para la generación de energía	21020303	Estudios de pre inversión	21020330	Estudios de pre inversión realizados	Numero	Incremento	1	2	0	1	1	0	\$30.000,00	\$30.000,00	\$60.000,00	\$60.000,00	\$60.000,00	
							2102					3.6.2.1 Estrategias para la generación de energía	21020306	Servicio de apoyo para la gestión y realización de proyectos de energía eléctrica	21020360	Proyectos de energía eléctrica y energía alter nativa gestionados y realizados	Numero	Incremento	1	1	0	1	0	0	\$25.000,00	\$25.000,00	\$25.000,00	\$25.000,00	\$275.000,000	\$300.000,000



📍 Calle 5ª No. 1-34/38 CAM
☎ 310 435 5192
✉ Código Postal 190501

www.cajibio-cauca.gov.co
alcaldia@cajibio-cauca.gov.co
secplaneacion@cajibio-cauca.gov.co

Código: F01-GDC
Versión: 01
Aprobación:
30/04/2020



SECRETARIA DE PLANEACION E INFRAESTRUCTURA
"EL FUTURO ES EL CAMPO"



MUNICIPIO DE CAJIBÍO CAUCA
ALCALDIA MUNICIPAL
NIT: 891.500.864-5

3. CAJIBIO UNIDOS POR EL BIEN ESTAR SOCIAL Y LA EQUIDAD EN PAZ	3.7 GRUPOS VULNERABLES	3.7.2 Primera infancia y adolescencia de Cajibío	SECRETARIA DE GOBIERNO	Política Pública de Primera Infancia adoptada e implementada	Porcentaje	0	2019	ALCALDIA DE CAJIBIO	40	4102	3.7.2.1 Atención Integral para la Primera Infancia, Infancia y Adolescencia de Cajibío	410201410238	Servicio de atención integral a la primera infancia	410200104102800	violencia realizadas	Estrategias de Niños y niñas atendidos en Servicio integrales de acuerdo a la ley 1804 de 2016 Ruta integral de infancia	Numero	Incremento	2	4	1	1	1	1	\$ 30.597.061	\$ 30.597.061	\$ 122.388.243	\$ 122.388.243	\$ 122.388.243
				Porcentaje de población en Trabajo infantil	porcentaje	1,4	2018	DANE	1	410201410238	Seguimiento de la información	41020010410203800	Informes técnicos de seguimiento de la Política	41020010410203800		Numero	Mantenimiento	1	1	1	1	1	\$ 637.439	\$ 637.439	\$ 2.549.755	\$ 2.549.755	\$ 2.549.755		



📍 Calle 5ª No. 1-34/38 CAM
☎ 310 435 5192
✉ Código Postal 190501

www.cajibio-cauca.gov.co
alcaldia@cajibio-cauca.gov.co
secplaneacion@cajibio-cauca.gov.co

Código: F01-GDC
Versión: 01
Aprobación:
30/04/2020



SECRETARIA DE PLANEACION E INFRAESTRUCTURA
 "EL FUTURO ES EL CAMPO"



MUNICIPIO DE CAJIBÍO CAUCA
 ALCALDIA MUNICIPAL
 NIT: 891.500.864-5

Proyecto	Objeto	Valor	Unidad	Indicador	Descripción	Valor	Unidad	Indicador	Descripción	Valor	Unidad	Indicador	Descripción	Valor	Unidad	Indicador	Descripción	Valor	Unidad	Indicador	Descripción	Valor	Unidad	Indicador	Descripción	Valor	Unidad	Indicador	Descripción	Valor	Unidad	Indicador	Descripción	Valor	Unidad	Indicador	Descripción			
4101					acción Integral para la población víctima Cajibiana					eme ntaci on de Plan es de Repa ración Cole ctiva				eme ntaci on de Plan es de Repa ración Cole ctiva reali zado s																										
4101					3.7.3.1 Acompañamiento, Seguimiento o social y Reparación Integral para la población víctima Cajibiana	4101025				Servi cio de ayuda inmediata , atención humana y rehabilitación psico social	410102500			Capa cidad de cobertura en atención de Personas con asist encia humana	Porcentaje	Mantenimiento	1000	1000	1000	1000	1000	1000	1000	1000	1000	\$12.748.75	\$12.748.75	\$50.995.101	\$50.995.101									\$50.995.101		
4101					3.7.3.1 Acompañamiento	4101031				Servi cio de acompañamiento	410103100			Fami lias beneficiadas	Numero	Incr emento	14	11	11	11	11	11	11	11	\$12.748.75	\$12.748.75	\$50.995.101	\$50.995.101									\$50.995.101			



📍 Calle 5ª No. 1-34/38 CAM
 📞 310 435 5192
 ✉ Código Postal 190501

www.cajibio-cauca.gov.co
 alcaldia@cajibio-cauca.gov.co
 secplaneacion@cajibio-cauca.gov.co

Código: F01-GDC
 Versión: 01
 Aprobación:
 30/04/2020



SECRETARIA DE PLANEACION E INFRAESTRUCTURA
“EL FUTURO ES EL CAMPO”



MUNICIPIO DE CAJIBÍO CAUCA
ALCALDIA MUNICIPAL
NIT: 891.500.864-5

4101	3.7.3.3	Preven	41010101	410101100	Servicio de asistencia técnica para la realización de iniciativas de memoria histórica	Iniciativas de memoria histórica asistidas técnicamente	Numero	Incremento	1	4	1	1	1	1	\$ 12.748.775	\$ 12.748.775	\$ 50.995.101	\$ 50.995.101	\$ 50.995.101	
4101	3.7.3.3	Preven	41010406	410104600	Documentos de diagnóstico y/o caracterización del daño colectivo	Documento elaborados	Numero	Incremento	1	2	0	1	1	0	\$ 15.935.969	\$ 15.935.969	\$ 31.871.938	\$ 31.871.938	\$ 75.000.000	\$ 106.871.938
4101	3.7.3.3	Preven	41010308	410103801	Servicio de asistencia técnica para	Mesa de participación en funciona	Numero	Mantenimiento	1	1	1	1	1	1	\$ 12.748.775	\$ 12.748.775	\$ 50.995.101	\$ 50.995.101	\$ 50.995.101	



📍 Calle 5ª No. 1-34/38 CAM
☎ 310 435 5192
✉ Código Postal 190501

www.cajibio-cauca.gov.co
alcaldia@cajibio-cauca.gov.co
secplaneacion@cajibio-cauca.gov.co

Código: F01-GDC
Versión: 01
Aprobación:
30/04/2020



SECRETARIA DE PLANEACION E INFRAESTRUCTURA
 "EL FUTURO ES EL CAMPO"



MUNICIPIO DE CAJIBÍO CAUCA
 ALCALDIA MUNICIPAL
 NIT: 891.500.864-5

3. CAJIBÍO UNIDOS POR EL BIEN ESTAR SOCIAL Y LA EQUIDAD EN PAZ	3.7 GRUPOS VULNERABLES	3.7.5 El Futuro es el Campo con la Juventud	SECRETARIA DE GOBIERNO	Plan de acción Plataforma Juvenil	Porcentaje	10	2019	ALCALDIA DE CAJIBÍO	30	4103	Población LGBTI	4103	para la población vulnerable LGBTI	4103052	LGBTI realizada	Estrategia de atención de Beneficiarios potenciales para quienes se gestiona la oferta social	Número	Incremento	1	4	1	1	1	1	\$ 12.748.775	\$ 12.748.775	\$ 50.995.101	\$ 50.995.101	\$ 50.995.101
											3.7.5.1 El Futuro es el Campo con la Juventud		4103052		Servicio de gestión de oferta social para la población vulnerable JUVENTUD														



📍 Calle 5ª No. 1-34/38 CAM
 📞 310 435 5192
 ✉ Código Postal 190501

www.cajibio-cauca.gov.co
alcaldia@cajibio-cauca.gov.co
secplaneacion@cajibio-cauca.gov.co

Código: F01-GDC
 Versión: 01
 Aprobación:
 30/04/2020



SECRETARIA DE PLANEACION E INFRAESTRUCTURA
 “EL FUTURO ES EL CAMPO”



MUNICIPIO DE CAJIBÍO CAUCA
 ALCALDIA MUNICIPAL
 NIT: 891.500.864-5

											comunitario para la superación de la pobreza	estar comunitario realizados																														
3. CAJIBIO UNIDOS POR EL BIENESTAR SOCIAL Y LA EQUIIDAD EN PAZ	3.7 GRUPOS VULNERABLES	3.7.6 Cajibío con la comunidad en situación de discapacidad.	SECRETARIA DE GOBIERNO	Política Pública en situación de discapacidad	Porcentaje	10	2019	ALCALDIA DE CAJIBÍO	30	4104	3.7.6.1 Cajibío con la comunidad en situación de discapacidad	4104035	Servicios de atención integral a población en condición de discapacidad	41040350	Campañas para la atención de personas con situación de discapacidad con servicios integrales	Numero	Incremento	4	4	1	1	1	1		\$ 30.597.061	\$ 30.597.061	\$ 122.388.243		\$ 122.388.243										\$ 122.388.243			
										4104	3.7.6.1 Cajibío con la comunidad en situación de atención integral para personas	4104036	Centro de atención integral para personas	4104036	Centro de atención integral para personas	Numero	Incremento	0	1	0	0	1	0		\$ 31.871.938	\$ 31.871.938	\$ 31.871.938		\$ 31.871.938										\$ 75.000.00	\$ 106.871.938		



☺ Calle 5ª No. 1-34/38 CAM
 📞 310 435 5192
 ✉ Código Postal 190501

www.cajibio-cauca.gov.co
 alcaldia@cajibio-cauca.gov.co
 secplaneacion@cajibio-cauca.gov.co

Código: F01-GDC
 Versión: 01
 Aprobación:
 30/04/2020



SECRETARIA DE PLANEACION E INFRAESTRUCTURA
 "EL FUTURO ES EL CAMPO"



MUNICIPIO DE CAJIBÍO CAUCA
 ALCALDIA MUNICIPAL
 NIT: 891.500.864-5

ENBI LIDA D AMB IENT AL	ON DEL SUEL O	o Plani ficad o y Conc ertad o	RUCT URA	Cajib ío						o Planifi cado y Conce rtado		a, geod ésica y carto gráfi ca	geog ráfic a, geod ésica y carto gráfi ca																								
				Actualización del catastro Multiproósito	Porcentaje	0	2019	ALCALDIA DE CAJIBÍO	100	4020		Documentos de lineamiento Técnico	Documentos de Lineamientos técnicos realizado para la actualización e implementación del Plan Básico de Ordenamiento Territorial	40201800	Numero	Incremento	0	5	1	2	1	1						\$52.000,00	\$65.000,00	\$260.000,00			\$60.000,00	\$200,000,00			\$260.000,00
									1704	4.2.1.2 Gestión	170401	Servicio	170401	Estrategias de	Numero	Incremento	0	100	10	30	30	30						\$24,0	\$24,0	\$96,0			\$96,0			\$96,0	



📍 Calle 5ª No. 1-34/38 CAM
 📞 310 435 5192
 ✉ Código Postal 190501

www.cajibio-cauca.gov.co
alcaldia@cajibio-cauca.gov.co
secplaneacion@cajibio-cauca.gov.co

Código: F01-GDC
 Versión: 01
 Aprobación:
 30/04/2020





										4040	n del Suelo para Cajibío	7400101	de apoyo para el fomento de la formalidad	700400100	acompañamiento jurídico de formalización de predios y legalización de predios de interés público													00.000	00.000	00.000		00.000										00.000
										17044040	4.2.1.2 Gestión del Suelo para Cajibío	404001	Servicio de actualización catastral	404001	Porcentaje de Predios fuente IGAC catastralmente actualizados	Porcentaje	Incremento	0	100	25	25	25	25					\$ 100.000.000	\$ 100.000.000	\$ 100.000.000	\$ 100.000.000								\$ 1.000.000	\$ 1.100.000		
4. EL FUTURO ES EL	4.3 GESTIÓN DEL	4.3.1 Gestión del	SECRETARÍA DE PLANEACIÓN	Índice de riesgo	Porcentaje	66,21	218	DN	P	63	4503	4.3.1.1 Cajibío	4503002	Servicio de educación	450300	Capacitaciones de	Número	Incremento	4	4	1	1	1	1			\$ 10.000.000	\$ 10.000.000	\$ 40.000.000	\$ 40.000									\$ 40.000.000			



