


**PLAN DE DESARROLLO  
TERRITORIAL DEL  
MUNICIPIO DE CAJIBIO**  
**¡GESTION Y RESULTADOS  
NUESTROS MEJORES  
ALIADOS!**  
**2016-2019**

**LUIS HELMER VIVAS MANZANO**  
**Alcalde Municipal**





## **GABINETE MUNICIPAL**

Luis Helmer Vivas Manzano  
Alcalde Municipal

Briyith Vivas  
Gestora Social

Oscar Iván Fajardo  
Secretaria de Gobierno, Tránsito y Participación Comunitaria

Carlos Arturo Guamanga  
Secretario de Desarrollo Agropecuario.

Hernán Darío Zamora León  
Secretario De Planeación

Silvio Fernández Olave  
Tesorero General

Edy Maricel Vargas Fernandez  
Secretaria de educación, cultura y deporte

Rocio del Pilar Rivas de Mosquera  
Secretaria de salud

### **PERSONERIA MUNICIPAL**

Dr. Fausto Adrián Campo Guacheta  
Personero Municipal (S)



## **CONCEJO MUNICIPAL**

GERARDO SEGURA  
Presidente

MARIELA DAZA VALENCIA  
Primera Vicepresidente

HONORARDO CALDONO  
Segundo Vicepresidente

LUZ ENEYDA URMENDIZ MACHADO

JAMES ANDRES CAMPO MOSQUERA

LEONARDO PAUSA MELENGE

TELMO LOPEZ OLAVE

JAIME DARIO CAMAYO MUÑOZ


JAROLD YAMID MOSQUERA HOYOS

OSCAR IVAN LOPEZ

EDIE GRUESO BRAVO

JOSE EDWIN POLANCO MENESES

PARMENIS CALDONO ZUÑIGAGERARDO SEGURA



**CONSEJO TERRITORIAL DE PLANEACION**

Mary Zuleta  
Organizaciones educativas, culturales y deportivas

Edilma Morales Viafara  
Organización de Mujeres

Aidé patricia Cifuentes  
Juntas Gestión- Participativa

Rubí Esperanza Pabón Gil  
Organización Sector Salud

Jorge Enrique Cantero  
Comunidades Indígenas

Ildelfonso Bolaños  
Organizaciones Ambientales

Plinio Sánchez  
Gremio Comerciantes

Arelis Aida Urrutia  
Discapacitados

Uriel Iter Rengifo  
Comunidades Negras

José Claudio Iter  
Gremio Producción

Hernán Rivera  
Víctimas

Gersain Mosquera  
Asociación Nacional de Usuarios Campesinos



## **EQUIPO ASESOR**

**CARLOS MARIO LÓPEZ RODRÍGUEZ**  
Contador publico  
Especialista en proyectos de desarrollo

**FRANCISCO AGUILAR**  
Economista  
Especialista en gerencia de proyectos



## **PRESENTACIÓN DEL PDT**

La Administración Municipal de Cajibío Cauca, presenta el PLAN DE DESARROLLO, denominado “**GESTION Y RESULTADOS NUESTROS MEJORES ALIADOS**”. Aquí se recoge la información necesaria para ofrecer a la comunidad Cajibiana, una guía que permita orientar su desarrollo, unificando esfuerzos municipales, enmarcados alrededor de un esquema de desarrollo comunitario local con proyección regional. Con la tendencia siempre de cobijar los grupos más desprotegidos y vulnerables de Cajibío mediante la ejecución de acciones de parte y parte buscando el bienestar social y económico.

Para su elaboración se consideraron todos los aspectos contemplados en el marco de la Ley 152 de 1994, tomando como punto de partida el Programa de Gobierno de la actual administración. El procedimiento establecido para la ejecución del Plan de Desarrollo fue el siguiente:

- ✓ Mesas de concertación en 13 Corregimientos del Municipio y Cabecera municipal.
- ✓ Presentación de documento preliminar al Consejo Territorial de Planeación.
- ✓ Presentación de documento preliminar a la Corporación Autónoma Regional del Cauca CRC.
- ✓ Ajustes al documento teniendo en cuenta las recomendaciones realizadas.
- ✓ Ajuste del documento para insertar en el mismo los requerimientos de Planeación Nacional realizados durante el mes de abril, exigencias de Ley que no se pueden omitir.
- ✓ Agotadas estas instancias se presenta el documento a consideración del Honorable Concejo Municipal para su estudio y aprobación.

**LUIS HELMER VIVAS MANZANO**

**Alcalde Municipio de Cajibío**



## **Contenido**

<b>INTRODUCCIÓN</b> .....	9
<b>OBJETIVOS</b> .....	15
<b>OBJETIVO GENERAL</b> .....	15
<b>OBJETIVOS ESPECIFICOS</b> .....	15
<b>JUSTIFICACIÓN</b> .....	16
<b>Las instituciones gubernamentales que hacen presencia en el municipio</b> .....	18
<b>PLAN NACIONAL DE DESARROLLO 2014-2018</b> .....	23
<b>“Todos por un Nuevo País, Paz, Equidad y Educación”</b> .....	23
<b>CAPÍTULO 1: DIAGNÓSTICO DE LA ENTIDAD TERRITORIAL</b> .....	25
<b>1. 1. DIMENSIÓN SOCIAL</b> .....	25
<b>1.1.2 EDUCACION</b> .....	27
<b>1.1.3 SALUD</b> .....	31
<b>1.1.4 CULTURA</b> .....	35
<b>1.1.5 DEPORTE</b> .....	36
<b>1.1.6 GRUPOS VULNERABLES</b> .....	37
<b>1.2 DIMENSIÓN ECONÓMICA</b> .....	38
<b>1.2.1 ECONOMIA</b> .....	38
<b>1.2.2 TRANSPORTE</b> .....	42
<b>1.3 DIMENSIÓN AMBIENTAL</b> .....	43
<b>1.3.1 MEDIO AMBIENTE Y PATRIMONIO AMBIENTAL</b> .....	43
<b>1.3.2 SERVICIOS PUBLICOS</b> .....	46
<b>1.3.3 GESTION DEL RIESGO</b> .....	48
<b>1.4. DIMENSIÓN INSTITUCIONAL</b> .....	50
<b>1.4.1 FINANZAS</b> .....	53
<b>1.5 ENFOQUES TRANSVERSALES</b> .....	55
<b>1.5.1 SITUACION PRIMERA INFANCIA, INFANCIA Y ADOLESCENCIA.</b> .....	55
<b>Estrategias de infraestructura del sistema educativo, según niveles de educación, para jóvenes en el ámbito rural y urbano</b> .....	58
<b>1.5.2 POBLACION VICTIMA</b> .....	67
<b>CAPITULO 2: PARTE ESTRATÉGICA</b> .....	74



2.1. VISIÓN DE DESARROLLO TERRITORIAL .....	74
2.2. EJES ESTRATÉGICOS .....	76
2.3. DIMENSION Y PROGRAMAS .....	80
Eje estratégico .....	80
1.1 CAJIBIO SE EDUCA.....	80
CAPÍTULO 3: PLAN PLURIANUAL DE INVERSIONES.....	171
3.1 RESUMEN DE LA SITUACIÓN FINANCIERA DE LA ET .....	171
3.2 PLAN PLURIANUAL DE INVERSIONES .....	176
CAPITULO 4: SISTEMA DE SEGUIMIENTO, MONITOREO Y EVALUACIÓN DEL PDT .....	200
ANEXOS .....	202
ANEXO 1. INDICADORES DE LA SITUACIÓN ACTUAL DE LA ENTIDAD TERRITORIAL ..	202
ANEXO 2. PROBLEMÁTICAS TERRITORIALES .....	209
ANEXO 3. CAUSAS Y CONSECUENCIAS DE LOS PROBLEMAS TERRITORIALES .....	225
ANEXO 4 MESAS DE PARTICIPACION CIUDADANA.....	233
ANEXO 5 PLAN DE DESARROLLO MUNICIPAL DE CAJIBIO CON LOS NIÑOS CAJIBIANITOS.....	253





## INTRODUCCIÓN

El Municipio de Cajibío constituido como ente territorial, enfocado con una función básica, pluralista, participativa, ecuánime basada en la Planificación del Desarrollo económico, social y ambiental de su jurisdicción implica que debe transformarse continuamente, persiguiendo en forma determinada la eficiencia, la eficacia en todas sus acciones con el propósito de garantizar el bienestar económico y social de la población que lo conforma, sin olvidar que se debe orientar la gestión coordinada en los tres niveles de gobierno a saber la Nación, el Departamento y el Municipio.

Dentro del contexto anterior y teniendo en cuenta la ley orgánica del Plan de desarrollo la cual fija los procedimientos y mecanismos para la elaboración, aprobación, ejecución, seguimiento y evaluación de los Planes de Desarrollo, el presente documento se constituye en la herramienta que orienta la acción administrativa del Municipio de Cajibío, durante el período 2016 - 2019. Como instrumento básico y práctico para la gestión, dado que los objetivos, metas, y estrategias propuestas en cada sector es el resultado de la concertación con los diferentes actores (líderes comunitarios, representantes de las instituciones que hacen presencia en el municipio y la Administración Municipal).

El Plan de Desarrollo pretende realizar un análisis sectorial de la situación actual del Municipio de Cajibío a fin de proponer una serie de proyectos y programas que ayuden a mejorar y/o fortalecer las condiciones de vida de la comunidad, buscando un mejor aprovechamiento de los recursos presupuestales, priorizando necesidades apremiantes con el programa de gobierno del señor LUIS HELMER VIVAS MANZANO, cumpliendo con la normatividad legal vigente (Constitución Política, Ley 152 de 1994, Ley 388 de 1997).

Un factor relevante en este estudio tiene que ver con el manejo o preservación del Medio Ambiente, ya que actualmente ha cobrando gran importancia y las exigencias ambientales son cada vez más drásticas, razón por la cual en el Plan de Desarrollo se debe tener en cuenta en el momento de formular proyectos a fin de minimizar los cambios o transformaciones que puedan generar sobre el ecosistema.

El documento lo constituyen los siguientes componentes:

- 1. Información general del Municipio:** que facilita precisar las condiciones reales de la localidad y los factores que inciden en su desarrollo.



- 2. Análisis y evaluación del Programa de Gobierno:** Como un primer instrumento que ofrece a la comunidad una alternativa de gobierno para el Desarrollo del Municipio. En este campo se verifica el trabajo de campaña y los elementos de preparación del programa de gobierno, los aspectos que tanto las comunidades como el mandatario consideraron primordiales; se hace un análisis de proyectos formulados y no abordados, solicitudes comunitarias no atendidas de alta reivindicación o impacto social, estudios y diseños elaborados y que faciliten la inversión directa, consulta de fuentes estadísticas, para constatar y soportar los problemas y sus posibles alternativas de solución; análisis de las acciones y realizaciones de otros niveles de gobierno que inciden en el municipio, identificación de programas o proyectos propuestos por entidades de otros niveles que se pueden adecuar al municipio.
  
- 3. Formulación del Plan:** Lo constituye una parte general de carácter estratégico donde se precisan las acciones que debe emprender el mandatario local en cada uno de los sectores económicos y sociales, teniendo en cuenta el diagnóstico general y la problemática allí identificada, se definen los objetivos generales y sectoriales de la acción del Municipio a mediano y largo plazo de acuerdo con el diagnóstico realizado, se fijan metas a mediano y largo plazo, se definen los procedimientos y mecanismos para lograr las metas, se definen estrategias y políticas que guiarán la acción del gobierno para alcanzar los objetivos y metas, igualmente se identifican los medios e instrumentos para la armonización de la Planeación o de los planes sectoriales en el marco del Plan Integral del Municipio.
  
- 4. Plan Plurianual de Inversiones:** donde se incluye la proyección de los recursos financieros para los cuatro (4) años de gobierno, los presupuestos plurianuales anualizados de los más importantes proyectos cuya ejecución requieren más de una vigencia y las fuentes de financiación de los mismos y especificación de mecanismos para su ejecución.

## **Alcance y contenido del plan de desarrollo**

### **Definición y alcance:**

El plan de desarrollo municipal (PDM), se define como un instrumento guía para la acción de las instancias públicas y privadas del municipio donde se expresan los resultados de un proceso de planeación concertado entre los diversos sectores de la población. Allí se



definen en forma clara los objetivos de desarrollo del municipio, las estrategias y programas que se van a impulsar y las metas que se pretende alcanzar para garantizar la mejora en la calidad de vida de los habitantes y el aprovechamiento racional de los recursos naturales, físicos, ambientales, administrativos y financieros de los cuales dispone la entidad territorial.

Es importante mencionar que la elaboración del plan de desarrollo es una disposición constitucional, la cual dispuso como obligación a la Nación y a las entidades territoriales, diseñar planes de desarrollo, a través de procesos participativos, con el objeto de asegurar el uso racional de los recursos y el desempeño adecuado de las competencias y funciones de cada nivel de gobierno. Disposición que ha sido desarrollada a través de la ley orgánica de plan de desarrollo (Ley 152 de 1994) en la cual se definen las autoridades e instancias de planeación, y se establecen los procedimientos para la formulación, ejecución y evaluación del Plan de Desarrollo.

Teniendo como referente estas consideraciones, es necesario mencionar que la formulación del plan de desarrollo **“CAJIBIO GESTIÓN Y RESULTADOS, NUESTROS MEJORES ALIADOS”** da cuenta de un proceso de construcción, alimentado por mecanismos participativos que involucraron el concurso de la comunidad, bajo la directriz del Alcalde Municipal, y funcionarios de la administración. En la elaboración del Plan y con el ánimo de vincular activamente a las comunidades del municipio se realizaron reuniones de concertación con el objetivo de escuchar a los ciudadanos a fin de identificar sus necesidades más sentidas y seleccionar en forma conjunta algunos de los proyectos que están incluidos en este Plan de Desarrollo; en cumplimiento de las funciones y responsabilidades que le competen al municipio. Se señala, igualmente, que los profesionales encargados de coordinar este proceso se convirtieron en las instancias, a través de las cuales se recogieron de manera sistemática todos los asuntos de interés general que deben resolverse durante los próximos años.

Cabe recordar que a partir de la promulgación de la Constitución Política en 1991, el país inició un proceso acelerado de modernización del Estado, que ha significado para los entes territoriales una mayor “autonomía” a través de la transferencia de responsabilidades desde el nivel nacional, con el propósito de que se atiendan oportuna y eficientemente las acciones que demandan las comunidades y el desarrollo de los municipios, enmarcado en un proceso de descentralización administrativa. Descentralización que no consulta la realidad, en virtud de que realmente el ente territorial no goza de una verdadera autonomía, ya que se convierte apenas en un ejecutor de políticas y órdenes del nivel central.



Con el desarrollo de tales procesos el país y los entes territoriales se han visto abocados a procesos de apertura económica y de globalización, los cuáles exigen de todos que se trabaje en función de maximizar las oportunidades, fortalezas y ventajas comparativas, que permitan ser competitivos en el contexto internacional. Para responder a estas exigencias, la Administración municipal del municipio de Cajibío , se ha dado a la tarea de formular un Plan de Desarrollo a partir de los lineamientos propuestos en el Programa de Gobierno denominado **“CAJIBIO GESTION Y RESULTADOS, NUESTROS MEJORES ALIADOS”**, cuyo objetivo central es el de garantizar el desarrollo económico y social del municipio, bajo la perspectiva de propiciar una mejor calidad de vida y el desarrollo integral y sostenible del municipio, de acuerdo con su vocación económica agropecuaria.

El contenido del presente plan se desarrollará observando los criterios de concurrencia, complementariedad y subsidiariedad que deben existir entre los diferentes niveles del gobierno nacional; por esto, el plan de desarrollo contempla y está articulado con las políticas y estrategias enmarcadas en los planes sectoriales departamental y nacional; atendiendo a los principios establecidos en el Art. 3 de la Ley 152 de 1.994: armonía, coordinación, consistencia, prioridad del gasto público, continuidad, participación, sustentabilidad ambiental, desarrollo armónico, proceso de planeación, eficiencia, viabilidad y coherencia.

A si mismo debe tenerse en cuenta algunas normas que regulan la gestión territorial: Ley 388 de 1.997 de ordenamiento territorial, hace énfasis en los procesos de Planeación territorial, como elemento fundamental para propiciar y organizar el territorio; requisito básico para direccionar el desarrollo municipal. Su objetivo es el de complementar la planificación económica y social con la dimensión territorial para racionalizar las intervenciones sobre el territorio y orientar su desarrollo y aprovechamiento sostenible. La Ley 115; Ley de Educación, Ley 101 de 1993, Ley Agropecuaria, Ley 99 de 1993 o Ley de Medio Ambiente, Ley 617 de 2000, establecen normas de ajuste y uso racional de los recursos para tener eficiencia fiscal y aumentar la inversión. Ley 715 de 2001, reglamenta la competencia de Municipios en materia de inversión provenientes del Sistema General de Participaciones.

## **Conceptos básicos de planeación**

**PLANEAR:** Es prever y decidir hoy las acciones que puedan conducir a un futuro deseable o posible con la utilización eficiente y racional de los recursos disponibles. La planificación es un proceso que busca soluciones a problemas y necesidades a través de acciones dirigidas al cumplimiento de metas y objetivos. Es importante planear ya que



esto permite vincular el proceso de toma de decisiones con los valores, misión y visión el municipio, así como establecer políticas, objetivos y metas consistentes y viables.

**PLANEACIÓN PARTICIPATIVA:** Es el mecanismo del desarrollo realizado desde las bases de la población, de tal forma que los esfuerzos de planificación surjan desde los niveles locales y a partir de ellos, se lleguen a los niveles regionales y nacionales, cuyo resultado apunta hacia el mejoramiento de la calidad de vida y desarrollo social de la población más pobre. Igualmente se orienta a satisfacer necesidades de expresión y de creatividad de los individuos y las comunidades con el fin de aumentar su capacidad de controlar y decidir la problemática en el futuro.

## **Instrumentos de planeación para la gestión municipal**

**Programa de Gobierno:** El Plan de desarrollo es un instrumento de la gestión pública territorial, que refleja el compromiso como candidato a la Alcaldía, con la comunidad de Cajibío, compromiso que se plasmó en el Programa de Gobierno **“GESTIÓN Y RESULTADOS, NUESTROS MEJORES ALIADOS”**, el cual propende por un desarrollo local competitivo, participativo, equitativo, sostenible y con perspectiva de género. Por ser un mandato popular, la Administración Municipal estará abierta al legítimo control social que ejerza la ciudadanía, a través de sus organizaciones, y dispuesto a la rendición de cuentas sobre la pertinencia y la transparencia de la gestión del desarrollo del municipio.

**El Plan de Desarrollo.** Como componente del proceso de planificación, se basa en la situación real en que se encuentra la población y los recursos naturales con los que cuenta el territorio. Es el reflejo de las ideas que tienen la comunidad y las autoridades municipales, de lo que debe ser el desarrollo, a partir de unos problemas y situaciones de bienestar. Aquí se definen las acciones a emprender para hallar las soluciones y no dejar que se deterioren las ya satisfechas, determinando además los recursos a utilizar y la forma de aplicarlos durante mi periodo de gobierno 2016 – 2019, en el cual se definen los objetivos, estrategias y metas que se logran mediante la formulación de los proyectos descritos a través de plan.

**Esquema de ordenamiento territorial.** Proyecto estratégico de largo plazo el cual enmarca varios periodos de gobierno, en el momento de planear sus metas y que seguramente puede o debe ser ajustado a los cambios que van surgiendo por las políticas del estado o de las mismas necesidades locales. por ello, el PBOT es el instrumento que permite ordenar el territorio de acuerdo con los propósitos de desarrollo económico, social, ambiental de largo plazo, en él se precisan y articulan decisiones administrativas, análisis técnicos, expectativas de los grupos sociales, directrices políticas, estrategias,



metas y actuaciones con el propósito de orientar el desarrollo físico del territorio, tales como: criterios de localización, usos del suelo, formas de interrelación y de ocupación espacial de las diversas actividades humanas, con una proyección de largo plazo, 10 años o más.

## **Componentes básicos del plan de desarrollo**

**CONTEXTO TERRITORIAL:** El presente Plan de Desarrollo tiene como ámbito de aplicación el Municipio de Cajibío, Departamento del Cauca.

**HORIZONTE TEMPORAL:** El Plan de Desarrollo para Cajibío enmarca los objetivos, las estrategias, las metas, los programas y los proyectos, que la administración Municipal desarrollará en los próximos cuatro años, mediante un permanente diálogo y concertación con los actores sociales, políticos y los agentes económicos, comprometidos con la viabilidad económica del municipio y la equidad social entre sus habitantes.

**COMPONENTE ESTRATÉGICO:** Es la parte general de Plan que contiene la Visión, la misión, la caracterización del entorno local, los objetivos y metas generales a mediano y largo plazo, las estrategias y las políticas, que guiarán la gestión municipal durante el periodo constitucional.

**COMPONENTE FINANCIERO:** Es la parte operacional del Plan, en la cual se identifican los recursos que dispone la Administración Municipal para ejecutar los programas y proyectos prioritarios de inversión derivados de los objetivos y metas enunciados en el componente estratégico. En este componente se establecerán las proyecciones de los recursos financieros, el presupuesto plurianual de los programas y subprogramas dimensionales y sectoriales, los costos, las fuentes de financiación y las instancias responsables de su ejecución.



## OBJETIVOS

### OBJETIVO GENERAL

Promover el Municipio mediante la ejecución del Plan de Desarrollo, la consolidación de mecanismos que propendan por la solución de cambio donde fructifiquen la convivencia y la participación ciudadana, así como el progreso con equidad; en cuanto a lo económico, financiero, político, institucional, sociocultural y ambiental, utilizando adecuadamente sus potencialidades, mejorando calidad de vida y acceso a oportunidades en igualdad de condiciones y en general los componentes que forman parte del desarrollo Municipal.

### OBJETIVOS ESPECIFICOS

- ✓ Hacer un diagnóstico de cada uno de los sectores que componen el Municipio de Cajibío.
- ✓ Orientar los recursos del Municipio conforme a las necesidades identificadas por la comunidad y que sean coherentes con las políticas del Gobierno Nacional y Departamental.
- ✓ Participación y concertación ciudadana como bases del diagnóstico municipal, mediante la realización de mesas de trabajo en cada vereda que conforma el municipio, tomando en forma directa la información del lugar.
- ✓ Generar mecanismos de participación de los diferentes organismos privados, públicos, no gubernamentales, etc., para que manifiesten cuales son las debilidades o necesidades del Municipio, a fin de priorizarlas y buscar las estrategias para solucionarlas.
- ✓ Fortalecer el desarrollo de actividades productivas y sectores compatibles y de manejo ambiental, de tal forma que se caractericen por un sentido social o de beneficio común.



- ✓ Formular un Plan para mejorar la situación actual de la población del Municipio de Cajibío, respondiendo a sus necesidades básicas insatisfechas en aras de mejorar las condiciones de vida y bienestar comunitario.
- ✓ Fortalecimiento en el sector social mediante el diseño de políticas y ejecución de programas a los grupos vulnerables del municipio, la infancia.
- ✓ Democratizar la Administración Pública con la participación de la Comunidad en todas las etapas de gestión.

## **JUSTIFICACIÓN**

La Constitución Nacional le da la atribución al Alcalde de abordar el proceso de planeación y desarrollo de su Municipio, razón por la cual se hace necesario elaborar el **PLAN DE DESARROLLO**, como instrumento guía de gestión durante su periodo administrativo. Además, dando cumplimiento con la Ley orgánica del Plan de Desarrollo (Ley 152 de 1994) es indispensable para la Alcaldía su periodo de gobierno se adentre en el ejercicio de la planeación y se disponga de un instrumento que guíe las acciones de las instituciones públicas y privadas del Municipio, estableciendo objetivos y metas de desarrollo, especificando los medios, recursos financieros, técnicos y humanos requeridos.

Por tanto, el Planificar permite reducir el número de decisiones tomadas sólo por intuición y en consecuencia, reducir la incertidumbre que implica dirigir un Municipio, donde se deben tomar decisiones inmediatas y futuras; embebidas en un ámbito conciliador y de participación comunitaria.

### **Análisis del programa de gobierno como instrumento básico en la elaboración del plan de desarrollo municipal.**

Mediante acto legislativo No. 1 de 1996 se establece la Elección Popular de Alcaldes y se determina el rumbo a seguir en la investigación acerca de los factores de cambio en el



## **GESTIÓN Y RESULTADOS**

### **NUESTRO MEJORES ALIADOS**




ámbito del Municipio colombiano, acto que se consolida con la Constitución de 1991, la cual en su artículo 259 establece la obligación de los candidatos de presentar ante la opinión pública un Programa de Gobierno que se compromete a desarrollar durante el período correspondiente al momento de ser elegidos, con el fin de dar cumplimiento a las responsabilidades y funciones que la Constitución y la Ley le asigna al Municipio bajo los principios de eficiencia, eficacia y economía.

Pero si bien es cierto el programa de gobierno es una propuesta de forma de trabajo del candidato, que refleja los intereses de la mayoría de la comunidad local y que el alcalde está en la obligación de darle cumplimiento, es necesario precisar el rumbo a seguir, los recursos que se tienen, la acción administrativa a emprender, la ejecución que se debe tener en cuenta, los instrumentos que se van a utilizar, lo que se va hacer y quién lo va hacer; en tal virtud la constitución de 1991, en su artículo 339 asigna especial prioridad a la planificación Socioeconómica y es de obligatorio cumplimiento para las entidades territoriales.

En cumplimiento del mandato Constitucional, el suscrito por Alcalde electo para el período 2016 - 2019, suscribió ante la Registraduría Nacional del Estado Civil, la Propuesta de Gobierno denominada **“GESTION Y RESULTADOS, NUESTROS MEJORES ALIADOS”**, la cual fue validada por el Voto Popular de la comunidad del Municipio de Cajibío y que hoy se convierte en la meta a cumplir por el mandatario; tiene un alto contenido social para su ejecución y altamente dependiendo del apoyo de las instituciones Departamentales y nacionales; Se orienta además a formular acciones estratégicas tendientes a mejorar las condiciones de vida de la comunidad, especialmente con lo que tiene que ver con el desarrollo de los sectores sociales y económicos. Es también destacable por un lado la gestión que el alcalde plantea desarrollar ante las diferentes instituciones, la capacitación y concientización de la comunidad para el desarrollo del Municipio.

La Ley 152 de 1994, fija las normas básicas de Planeación en el País y define un plazo de cuatro (4) meses una vez posesionados los alcaldes electos para formular el Plan de



Desarrollo de Mediano Plazo (Artículo 40 Ley 152), así como también los procedimientos para la elaboración, aprobación, ejecución, evaluación y seguimiento de los mismos.

## **Metodología utilizada**

Para el proceso de identificación y priorización de problemáticas, se utilizó el método participativo, despertando el sentido de pertenencia en las comunidades, organizaciones e instituciones, lo cual permite consolidar los procesos democráticos con responsabilidades compartidas, evaluadas en el diagnóstico y con la perspectiva del mejoramiento de las condiciones de vida de la población. Los espacios de concertación tenidos en cuenta son:

## **La comunidad**

La organización más representativa de los intereses comunitarios, es la Junta de Acción Comunal, quien directamente se hace partícipe del proceso de elaboración del Plan de Desarrollo, específicamente a través de los presidentes, como representantes de la comunidad.

## **Las instituciones gubernamentales que hacen presencia en el municipio.**

Son los espacios en los que hace presencia el estado y a través de los cuales se concretan las relaciones con la sociedad civil, participando activamente en este proceso los miembros de la Unidad Local de Salud, La Unidad de Asistencia Técnica Agropecuaria, Los Miembros del Ente Deportivo, Los miembros del Consejo de Desarrollo rural y Profesores.

## **La administración municipal**

Es el espacio donde se concretan las relaciones entre el Estado y la Sociedad, por ser la organización estatal más cercana a la comunidad y es la que conoce más de cerca la historia del desarrollo económico y social de la localidad, por eso es indispensable la



participación activa de funcionarios de las diferentes dependencias Municipales y Concejales.

## **Planeación**

Es la herramienta de mayor valor con que dispone el Municipio para obtener la participación de los ciudadanos. Proceso donde se prevé y busca optimizar el uso de acciones y recursos, reducir los riesgos de lo que se espera conseguir y a los mecanismos de ejecución más adecuados para alcanzar objetivos comunes, determina previamente el estado de las cosas e identifica los futuros caminos. Es un proceso que permite evolución y ajustar medios y circunstancias a las diferentes necesidades cambiantes de la sociedad.

## **Participación**


Condición natural de la vida humana y del desarrollo organizativo de la sociedad. La participación ciudadana mediante mesas de trabajo como constante, en los actores de desarrollo presentes en el proceso de formulación, evaluación y seguimiento al Plan de Desarrollo.

## **Articulación y coherencia**

Básicamente se busca la articulación del Plan de Desarrollo Municipal, con los planes tanto del Departamento como de la Nación, teniendo en cuenta las diferentes estrategias diseñadas para hacer una sociedad más igualitaria, con crecimiento real y sostenido, buscando mejorar las condiciones de vida de sus habitantes.

## **Visión Colombia II centenario: 2019**

Proceso de concertación de metas y políticas dentro del gobierno nacional, formulando una propuesta sobre lo que queremos para el año 2019, teniendo como objetivos:



- ✓ Alcanzar una economía con un elevado nivel de bienestar, buscando, mejorar productividad y competitividad en la región, teniendo en cuenta la infraestructura, el desarrollo empresarial, desarrollo rural y agrícola, medio ambiente, ciencia y tecnología, se debe tener en cuenta la Agenda Interna para la productividad y la competitividad.
- ✓ Alcanzar una sociedad más igualitaria y solidaria, cerrando las brechas sociales y regionales, logrando la cobertura universal en el sistema general de salud y seguridad social, mejorando indicadores de salud pública, mejorar la calidad de la educación básica, media y superior, disminuir niveles de desempleo, reducir y combatir la pobreza y la desigualdad.
- ✓ Alcanzar una sociedad con ciudadanos libres y responsables, fomentando la cultura ciudadana, tratando de aumentar la actitud positiva de la ciudadanía con respecto a Leyes y normas de convivencia, mejorar su cumplimiento y aumentar los niveles de seguridad ciudadana.
- ✓ Alcanzar un estado eficiente al servicio de los ciudadanos, mejorando la Administración Pública territorial con metas en materia de gestión de resultados, desarrollo institucional, legalidad, transparencia y participación ciudadana.

### **Agenda interna para productividad y competitividad**

Mediante un acuerdo de voluntades y decisiones generadas entre el gobierno Nacional, las diferentes entidades territoriales, los sectores privados, diferentes representantes políticos y la sociedad civil, acerca de actividades y acciones estratégicas que ha de realizar el país para mejorar tanto productividad como competitividad, realizado en un proceso de concertación y diálogo con las regiones y los diferentes sectores productivos, acciones de corto, mediano y largo plazo.

Se debe anotar que las agendas Internas regionales se conforman por:

- ✓ Apuestas productivas (actividades, sectores o encadenamientos productivos que las regiones priorizan como fundamento de su estrategia de competitividad).
- ✓ Acciones: Como planes, programas, proyectos y medidas a emprender a corto, mediano y largo plazo para impulsar apuestas productivas.



- ✓ Desarrollo empresarial y agropecuario = asociatividad empresarial, productividad, gestión de calidad, desarrollo de nuevos productos, producción limpia, inteligencia de mercados, estrategias de mercado y comercialización, sistemas de información, modernización empresarial de actividades agropecuarias, medidas fitosanitarias.
- ✓ Desarrollo Tecnológico = Innovación, Investigación, transferencia y adaptación de tecnología. Ahorro, inversión y financiamiento = acciones destinadas a facilitar acceso a recursos, garantías, fondos, reducción de costos financieros, desarrollo de nuevas fuentes de financiación. Capital Físico = Infraestructura, transporte, vías, comunicaciones, servicios públicos y equipamiento productivo.
- ✓ Capital Humano = formación de aptitudes básicas, competencias laborales, capacidades para la gestión y la investigación, bilingüismo.
- ✓ Instituciones políticas para la competitividad = instrumentos normativos y regulación, fortalecimiento y ajuste institucional).

## **Objetivos del desarrollo sostenible**

1. Erradicar la pobreza en todas sus formas, de todo el mundo.
2. Poner fin al hambre, conseguir la seguridad alimentaria y una mejor nutrición, y promover la agricultura sostenible.
3. Garantizar una vida saludable y promover el bienestar para todos para todas las edades.
4. Garantizar una educación de calidad inclusiva y equitativa, y promover las oportunidades de aprendizaje permanente para todos.
5. Alcanzar la igualdad entre los géneros y empoderar a todas las mujeres y niñas.
6. Garantizar la disponibilidad y la gestión sostenible del agua y el saneamiento para todos.
7. Asegurar el acceso a energías asequibles, fiables, sostenibles y modernas para todos.
8. Fomentar el crecimiento económico sostenido, inclusivo y sostenible, el empleo pleno y productivo, y el trabajo decente para todos.



9. Desarrollar infraestructuras resilientes, promover la industrialización inclusiva y sostenible, y fomentar la innovación.
- 10.Reducir las desigualdades entre países y dentro de ellos.
- 11.Conseguir que las ciudades y los asentamientos humanos sean inclusivos, seguros, resilientes y sostenibles.
- 12.Garantizar las pautas de consumo y de producción sostenibles.
- 13.Tomar medidas urgentes para combatir el cambio climático y sus efectos (tomando nota de los acuerdos adoptados en el foro de la Convención Marco de las Naciones Unidas sobre el Cambio Climático).
- 14.Conservar y utilizar de forma sostenible los océanos, mares y recursos marinos para lograr el desarrollo sostenible.
- 15.Proteger, restaurar y promover la utilización sostenible de los ecosistemas terrestres, gestionar de manera sostenible los bosques, combatir la desertificación y detener y revertir la degradación de la tierra, y frenar la pérdida de diversidad biológica.
- 16.Promover sociedades pacíficas e inclusivas para el desarrollo sostenible, facilitar acceso a la justicia para todos y crear instituciones eficaces, responsables e inclusivas a todos los niveles.
- 17.Fortalecer los medios de ejecución y reavivar la alianza mundial para el desarrollo sostenible.



## **PLAN NACIONAL DE DESARROLLO 2014-2018**

### **“Todos por un Nuevo País, Paz, Equidad y Educación”**

#### **Retos de corto y mediano plazo (cuatro años)**

- ✓ Facilitar la coordinación y articulación de acciones e inversiones sectoriales en el territorio, con el fin de estructurar programas y proyectos integrales que atiendan las particularidades regionales y promuevan el desarrollo endógeno.
- ✓ Promover procesos de formulación de visiones de desarrollo de largo plazo, tanto departamentales como regionales.
- ✓ Orientar los presupuestos de inversión anual, focalizando el gasto público en las regiones de menores condiciones para elevar la calidad de vida de la población y movilizar sus capacidades de desarrollo; para ello, se acordarán criterios y ajustes institucionales y normativos que permitan que el Presupuesto General de la Nación atienda las políticas y estrategias de desarrollo regional.
- ✓ Disminuir las brechas regionales institucionales, a través de asistencia técnica diferenciada. Para ello, se diseñará e implementará un programa nacional de creación y fortalecimiento de capacidades institucionales territoriales.
- ✓ Promover la conformación de áreas de desarrollo territorial, alrededor de los principales ejes viales y macro proyectos de inversión que faciliten la articulación pública y privada y potencien las capacidades de desarrollo local, consolidando los avances de las comisiones regionales de competitividad en el marco del Sistema Nacional de competitividad.
- ✓ Estructurar un sistema de indicadores que permita el análisis y la planificación con enfoque territorial, así como su seguimiento y evaluación.
- ✓ Incorporar de manera integral, la atención y prevención del riesgo por efecto de fenómenos naturales en la planificación y gestión del desarrollo territorial.
- ✓ Brindar lineamientos estratégicos regionales para articular los planes de desarrollo de las entidades territoriales con las políticas nacionales



## **Política de la Niñez, Infancia, adolescencia y Familia**

Dentro de la Ley 1098 del año 2006, código de la Infancia y Adolescencia, reconoce como sujetos titulares de derechos absolutamente a todos los niños y niñas y adolescente menores de dieciocho años. Fundamentalmente busca establecer normas para la protección integral mediante la garantía de sus derechos y libertades y su restablecimiento. En el artículo 204 de esta Ley, se obliga a las entidades territoriales a definir estrategias a corto, mediano y largo plazo que permitan el desarrollo integral y armónico, así como mejorar la calidad de vida y el ejercicio de todos los derechos de la niñez y la adolescencia.

## **UNIDOS – Red para la Superación de la Pobreza Extrema**

Como estrategia de intervención integral y coordinada en el marco del Sistema de Protección Social, dirigida a familias en extrema pobreza y orientada a promover el mejoramiento de sus condiciones de vida, fortalecimiento y construcción de capacidades que permitan promover su desarrollo. Se focaliza y articula el conjunto de programas sociales de orden nacional y territorial para otorgar acceso preferente a estos, a las familias en extrema pobreza. Hay compromiso y corresponsabilidad de las familias para promover la superación de su situación, con el fin de reducir vulnerabilidad e incentivar inserción autónoma en los mecanismos de protección social del estado.





# CAPÍTULO 1: DIAGNÓSTICO DE LA ENTIDAD TERRITORIAL

## 1. 1. DIMENSIÓN SOCIAL

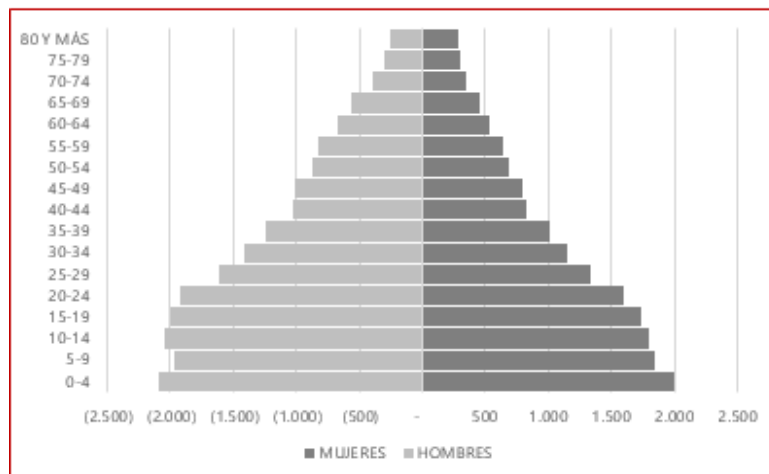
**Tabla 1 Características generales y reconocimiento del territorio**

Total población en el municipio	37.522
Porcentaje población municipal del total departamental	2,7%
Total población en cabeceras	1.725
Total población resto	35.797
Total población hombres	17.338
Total población mujeres	20.184
Población (>15 o < 59 años) - potencialmente activa	21.648
Población (<15 o > 59 años) - población inactiva	15.874

Fuente. DANE – DNP 2015

El municipio del Cajibío cuenta con un total de 37522 habitantes, de los cuales el 4.5% se encuentran ubicados en la cabecera y el 95.4% en el sector rural, lo que muestra que el campo tiene gran incidencia en el municipio. Por otro lado, se puede ver que el 46.2 % de la población está constituida por hombres y el 53.7% por mujeres y que la población inactiva es del 42.4% lo cual evidencia que por cada habitante que se encuentra en una edad apta económicamente tiene, que sostener a una persona que se encuentra en el rango de edades de la población inactiva.

**PIRÁMIDE POBLACIONAL POR RANGOS DE EDAD**



Fuente. DANE- DNP 2015



La pirámide poblacional muestra que el municipio, es básicamente progresiva lo que indica que existen altas tasas de natalidad y altas tasas de mortalidad en la población con rangos de edades más avanzados, por lo tanto, se decir que, la población es básicamente joven y con tendencias a crecer rápidamente.

**Tabla 2 Grupos Étnicos**

Total población indígena	1.260
Total población negro, mulato o afrocolombiana	5.342
Población Rom	-
Población Raizal	1
Población palenquera o de basilio	-
Fuente: DANE, 2015	
Otros totales poblacionales	
RED UNIDOS	14.391
Fuente: ANSPE, 2015	

Resguardos indígenas en el municipio	2
Fuente: DANE, 2015	
Población en resguardos indígenas	830
Fuente: DANE, con corte a junio 30 de 2014	
SISBEN	16.765
Fuente: DANE, 2015	


En cuanto a la población distribuida por grupos étnicos se muestra que el municipio se encuentra compuesto con un porcentaje pequeño por indígenas del 3.3% con 2 resguardos indígenas. En una mayor medida de afro-descendientes con un 14,2%. También se puede observar que existe un gran porcentaje (38%) de la población pertenece a la Red Unidos, lo cual indica que se deben realizar grandes esfuerzos para mejorar las condiciones de vida de estos habitantes. Por último, se puede observar que el 44,6% de los habitantes del municipio están dentro de SISBEN.

**Tabla 3 Índice Calidad de Vida**

INDICE DE CALIDAD DE VIDA	2005 <sup>1</sup>	2012 <sup>2</sup>	2013 <sup>2</sup>	2014 <sup>2</sup>
NBI	63,41	22,03		
IPM Regional	71,51	36,3	37,6	34,6

Fuente: <sup>1</sup>DNP2005, <sup>2</sup>DANE 2014

La anterior tabla enseña la situación en la que se encontraba el municipio en el año 2005 en cuanto a las necesidades básicas insatisfechas donde estaba por debajo del índice de pobreza municipal regional con 8,1%, y para el año 2012 estos dos tanto las NBI como el IPM regional mejoraron sustentablemente reduciéndose prácticamente a la mitad, donde



el municipio tiene un porcentaje menor al regional. Pero hay que tener en cuenta que el IPM regional toma a la pobreza desde un punto de vista más amplio.

## **1.1.2 EDUCACION**

### **Instituciones y centros educativos del municipio.**

La Población atendida se presenta en 15 Instituciones educativas y 13 Centros educativos las cuales se describen a continuación

#### **INSTITUCIONES EDUCATIVAS:**

1. Institución educativa Carmen de Quintana.
2. Institución educativa Casas bajas
3. Institución Educativa Efraín Orozco
4. Institución Educativa el Túnel
5. Institución educativa la Capilla.
6. Institución Educativa la Laguna Dinde.
7. Institución Educativa la Meseta.
8. Institución Educativa Nuestra señora de las Mercedes.
9. Institución Educativa Nuestra señora del Carmen
10. Institución educativa Nuestra señora del Rosario
11. Institución educativa Recuerdo Bajo.
12. Institución educativa Ortega
13. Institución Educativa San Antonio
14. Institución Educativa Dinde
15. Institución Educativa alto Mojibio.

#### **CENTROS EDUCATIVOS:**

1. Centro educativo Buenavista.
2. Centro Educativo cacahual
3. Centro educativo Cenegueta
4. Centro educativo Guangubio



5. Centro educativo la Aurelia
6. Centro Educativo la Cohetera.
7. Centro educativo Palma Chaux.
8. Centro educativo la >Selva el Cairo
9. Centro educativo la Viuda
10. Centro educativo Michinchal
11. Centro educativo San Gabriel
12. Centro educativo la arroyuela
13. Centro educativo puente alto.

**ENTIDAD PRIVADA QUE PRESTA SERVICIO EDUCACION BASICA:**

1. Instituto Técnico Agropecuario y Forestal Smurfit Kappa Cartón de Colombia
2. Institución Gimnasio Moderno del Cauca que cuenta con sedes educativas en vereda la Aurelia.


**NÚMERO DE DOCENTES.**

Desde el año 2003, los docentes y personal administrativo están a cargo de la Secretaria de educación departamental la siguiente tabla discrimina el personal.

Tabla 4 Personal Docente administrativo

<b>Personal docente administrativo</b>	<b>Número de Funcionarios</b>
Docentes	345
Directivos	33
Administrativos	21
Contratos oferentes	55

Fuente. Archivo secretaria de educación Municipal



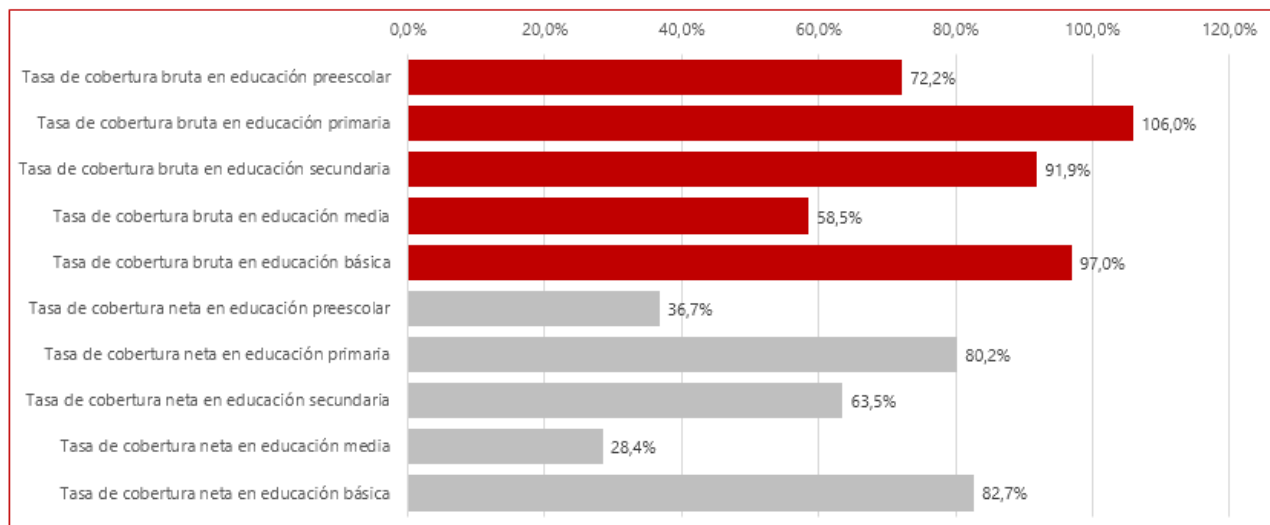
La siguiente tabla muestra cómo ha variado el número de matrículas año a año, para el año 2013 se incrementaron las matriculas en un 7,4%.

Tabla 5 Comportamiento histórico de matrícula

POBLACIÓN TOTAL	AÑO	MATRICULA	PROMEDIO
25836	2012	8212	31.78
26831	2013	8875	33.08
26169	2014	8364	31.96
25988	2015	8364	32.18

Para el año 2014 disminuyeron en un 6,1%, debido a que para el mismo en el programa de alimentación escolar se incrementaron los requisitos de sanidad para los operadores de dicho programa, lo cual no indica que el programa de alimentación es un incentivo importante para la comunidad estudiantil. Y por último se mantuvo las matriculas se mantuvieron para el año 2015.

Grafico 1 Desagregación de la Cobertura en Educación 2014



Fuente: MinEducación 2014



La tasa de cobertura bruta en educación preescolar en el año 2014 es del 72,2% y la tasa de cobertura neta en educación preescolar es de 36,7% lo cual indica que existe un 35,5% de estudiantes que se encuentran atravesando preescolar que no se encuentran en una edad apropiada para cursar este grado. En cuanto a la tasa de cobertura en educación primaria es del 106% y la tasa de cobertura neta en educación primaria 80,2% esto quiere decir que existe un porcentaje de 25,5% de estudiantes rezagados en cuanto a la edad para cruzar la primaria. Por el lado de la tasa de cobertura bruta en educación secundaria es de 91,9% y la tasa de cobertura neta en educación secundaria es de 63,5% por lo tanto, se puede indicar que el 28,4% de los estudiantes en educación secundaria están en una edad no acorde con este nivel. La tasa de cobertura bruta en educación media es del 58,5% y la tasa de cobertura neta en educación media es de 28,4% por lo tanto existe un rezado de estudiantes en cuanto a la edad de 30,1%. Por último, la tasa de cobertura bruta en educación básica es del 97% y la tasa de cobertura neta en educación básica es del 82,7% por ende el 14,3% de estudiantes están en una edad superior a la adecuada.

### **Transporte Escolar**

INVERSIÓN 2015: 254, 756,880 ---- 1162

INVERSIÓN 2014: 120, 000,000 ---- 1228

INVERSIÓN 2013: 160, 000,000 ---- 1118

INVERSIÓN 2012: 160, 000,000 ---- 587

Fuente Administración Municipal

### **Alimentación Escolar**

INVERSIÓN 2015: 252, 326,250 ---- 1693

INVERSIÓN 2014: 257, 668,144 ---- 1693

INVERSIÓN 2013: 183, 377,000 ---- 1474

INVERSIÓN 2012: 197, 729,375 ---- 1474



Tabla 6 Dotación tecnológica actual de las Instituciones Educativas

INSTITUCIÓN EDUCATIVA	UBICACIÓN	TOTAL TABLETAS
Carmen de Quintana	Urbano	320
Nuestra Señora del Carmen	Rural	170
Nuestra Señora del Rosario	Rural	60
La Capilla Sede Principal	Rural	140
la Capilla Sede la Unión	Rural	20
La Capilla Sede Carrizal	Rural	20
Efraín Orozco	Rural	200

INSTITUCIÓN EDUCATIVA	UBICACIÓN	TOTAL TABLETAS	TOTAL PORTÁTILES
Carmen de Quintana	Urbano	150	40
Centro Educativo la Independencia	Rural	15	5
Centro Educativo Cedro	Rural	23	
Centro Educativo Tropical Tumaco	Rural	25	


Fuente. Mintic-Alcaldía de Cajibío

La dotación tecnológica entre las entidades educativas está distribuida con el 58,9% de tabletas en el sector urbano y el 41,1% en las entidades ubicadas en el sector rural para un total de 1143 tabletas. En cuanto al número total de portátiles es de 45 de los cuales el 88.8% se encuentran en el sector urbano y el 11.1% en el sector rural.

### 1.1.3 SALUD

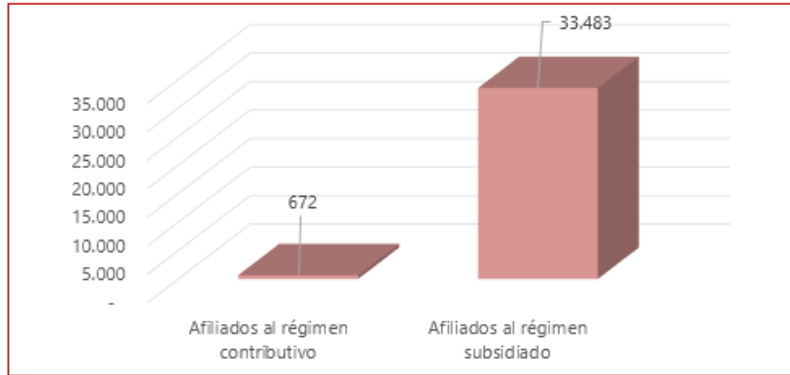
#### ASEGURAMIENTO – COBERTURA DE ASEGURAMIENTO EN EL MUNICIPIO DE CAJIBIO A 31 DE OCTUBRE DE 2015

El sistema de salud según el tipo de régimen en el municipio de Cajibío se encuentra distribuidos de la siguiente manera: El 1,7% de la población está dentro del régimen



contributivo, el 89,2% bajo el régimen subsidiados y el 8,9% pertenece a la población pobre no afiliada, por lo tanto, se deben encaminar esfuerzos con el fin de censar a este porcentaje de la población con el fin de que la EPS los incluyan en el régimen subsidiado.

Grafico 2 Afiliados al sistema de Salud por tipo de régimen (Cifras a Octubre 2015)

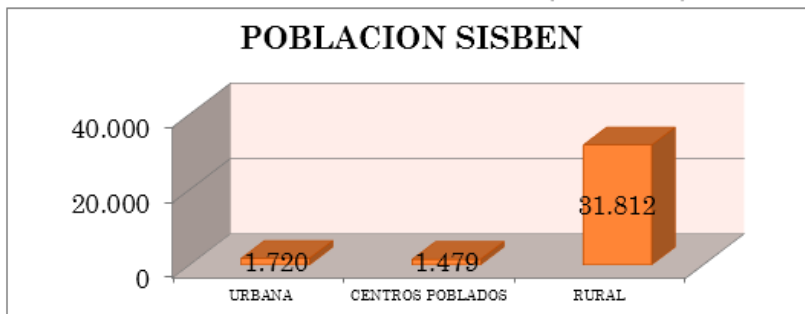


Fuente MinSalud 2015

La población que se encuentra beneficiada por el SISBEN creció un 3,2% en el año 2015 en comparación al año 2012, en una medida del 6% en el sector urbano y en un 3% en el sector rural como se muestra en el siguiente gráfico.

Grafico 3 Población SISBEN 2012 y 2015

**POBLACION SISBEN 2012 ( 35.011)**



**POBLACION SISBEN 2015 ( 36.205)**



Fuente. Administración Municipal de Cajibío





A continuación, se muestra la tabla donde describe enfermedades causante de la mortalidad

*Tabla 7 Causas Mortalidad*

CAJIBIO		2008	2009	2010	2011	2012	2013	2014
<b>Cáncer de cérvix y otras partes del útero</b>	Casos	-	-	-	1,00	1,00	2,00	2,00
	Tasa	-	-	-	5,13	5,90	11,81	11,60
<b>Cáncer de mama</b>	Casos	-	-	-	2,00	0,00	2,00	-
	Tasa	-	-	-	10,26	0,00	11,81	0,00
<b>Cáncer de próstata</b>	Casos	-	-	-	1	4	3	1
	Tasa	-	-	-	5,95	20,34	15,26	5
<b>Cáncer de tráquea, bronquios y pulmón</b>	Casos	-	-	-	0	0	1	0
	Tasa	-	-	-	0	0	2,73	0
<b>Cáncer gástrico</b>	Casos	-	-	-	7	11	5	6
	Tasa	-	-	-	19,28	30,06	13,66	16,1
<b>Dengue</b>	Casos	0	1	0	0	0	1	0
	Tasa	0	2,8	0	0	0	2,78	0
<b>Desnutrición en menores de cinco años</b>	Casos	0	0	0	0	0	0	0
	Tasa	0	0	0	0	0	0	0
<b>Diabetes</b>	Casos	-	-	-	5	3	3	1
	Tasa	-	-	-	13,77	8,2	8,2	2,7
<b>Enfermedades isquémicas del corazón</b>	Casos	-	-	-	32	18	21	19
	Tasa	-	-	-	88,15	49,19	57,38	51,1
<b>Hipertensión</b>	Casos	-	-	-	7	13	5	3
	Tasa	-	-	-	19,28	35,52	13,66	8,1
<b>Malaria</b>	Casos	0	0	0	0	0	0	0
	Tasa	0	0	0	0	0	0	0
<b>Maternas</b>	Casos	2	0	1	0	1	1	0
	Tasa	344,23	0	169,49	0	182,48	189,75	0
<b>Menores de cinco años</b>	Casos	0	0	0	0	0	0	5
	Tasa	0	0	0	0	0	0	123,1
<b>Mortalidad general</b>	Casos	-	-	-	128	135	118	99
	Tasa	-	-	-	3,53	3,69	3,22	2,7
<b>Otros tumores malignos</b>	Casos	-	-	-	21	23	11	9
	Tasa	-	-	-	57,85	62,85	30,06	24,2
<b>Perinatal</b>	Casos	4	5	5	16	8	10	6
	Tasa	6,88	8,82	8,47	31,37	14,6	18,98	11,7
<b>Tuberculosis</b>	Casos	1	-	1	4	1	0	2
	Tasa	2,82	0	2,78	11,2	2,75	0	5,4
<b>Tuberculosis pulmonar y extrapulmonar</b>	Casos	-	-	-	4	1	0	2
	Tasa	-	-	-	11,02	2,73	0	5,4
<b>VIH - SIDA</b>	Casos	-	-	-	0	1	0	0



Tasa	-	-	-	0	2,73	0	0
------	---	---	---	---	------	---	---

Fuente. Administración Municipal de Cajibío

Las principales tasas de mortalidad en el municipio de Cajibío son: el cáncer de próstata donde su mayor tasa ocurrió en el año 2012 con un 20.3 pero con tendencia a la baja en los últimos años. El cáncer gástrico con una tasa del 30.6 en el año 2012 pero con tendencia a disminuir. Enfermedades Isquémicas al corazón con una tasa 88.15 en el año 2012 con propensión a disminuir. Hipertensión con una tasa del 35.5 en el año 2013 la cual ha venido disminuyendo en lo últimos años. Y por último los casos de mortalidad materna que empezó en el año 2008 con una tasa alta del 344.3 y se redujo en el año 2010 a una tasa 169.4 y se ha mantenido relativamente estable en los años 2012 y 2013 en 189.9. Por otro lado cabe resaltar que no se han presentado casos de desnutrición en niños menores hasta el 2013 pero en el 2014 se dieron 5 casos y los casos de mortalidad perinatal han sido contantes con tendencia a incrementarse lo cual muestra que el municipio debe dirigir esfuerzos para disminuir estas tasas esencialmente.

Tabla 8 Cobertura de Vacunación

CAJIBIO		2008	2009	2010	2011	2012	2013	2014
<b>Cobertura en niños menores de un año (%)</b>	Difteria, tosferina y tétanos DPT	93,10	78,00	98,60	98,00	99,60	68,30	83,60
	Haemophilus influenzae tipo b	-	28,90	10,70	7,20	3,30	1,50	83,60
	Hepatitis B	93,10	78,00	98,60	98,00	99,60	68,30	83,60
	Rotavirus	-	38,40	74,70	99,10	93,50	65,70	80,10
	Tuberculosis BCG	67	54	61,6	65,8	51,2	26	75,1
	Vacuna oral de polio virus	91,7	77,9	98,6	98	99,6	68,3	83,6
<b>Cobertura en población de un año (%)</b>	Fiebre amarilla	-	78,9	71,6	94,6	99,1	67,3	85,3
	Neumococo	-	41,9	73,3	89,4	99,4	68,4	80,1
	Triple viral	93,6	80,9	83,1	95,2	99,4	66,8	81,8

Fuente. Administración Municipal de Cajibío

En el año 2012 se alcanzó la cobertura más alta en los diversos tipos de vacunación, pero descendió en los años 2013 y 2014, por este motivo, se volverá a realizar brigadas de vacunación a lo largo del municipio con el fin de llegar al desempeño alcanzado en el 2012.



Tabla 9 Red Pública Hospitalaria

<b>CAJIBIO</b>	<b>2013</b>
<b>Número de hospitales públicos</b>	1
<b>Número de camas hospitalarias</b>	6
<b>Pediátricas</b>	2
<b>Adultos</b>	2
<b>Obstétrica</b>	2
<b>Número de salas hospitalarias existentes</b>	1
<b>Número de Ambulancias</b>	2
<b>Transporte Asistencial Básico</b>	2

Fuente. Administración Municipal de Cajibío

## 1.1.4 CULTURA

### Patrimonio Cultural


Se tienen identificados 7 bienes de interés cultural, los cuales se encuentra en proceso de formación 20 vigías del patrimonio, la instalación de cuatro programas para el conocimiento y divulgación de su patrimonio y la instalación de un programa de identidad colectiva ante las instituciones educativas del municipio en la formación de su pertinencia en la conservación y protección del patrimonio histórico

### Actividades actuales en Cultura

Actualmente la Cultura y su fortalecimiento es uno de los pilares del Municipio por su alta aptitud hacia el desarrollo de sus capacidades y expresiones artísticas y culturales.

Se espera el desarrollo de estrategias para el acceso de las bibliotecas públicas y rurales con las condiciones adecuadas en términos tecnológicos; el fortalecimiento de los bienes de interés cultural, la formación cultural, dotación y circulación de las herramientas de índole cultural. La promoción y fortalecimiento de eventos y fiestas tradicionales y de esta manera, el aprovechamiento de sus potenciales a través del fortalecimiento de sus industrias culturales.

1 Casa de la Cultura



Eventos de reconocimiento municipal y departamental de expresión artística y cultural (Efraín Orozco)

6% de la población accede a las bibliotecas del Municipio

8 organizaciones de industrias culturales identificadas

### 1.1.5 DEPORTE

Tabla 10 Escenarios Deportivos Cajibío

Zona	Total
Centro poblado	41
Zona rural	14
Zona urbana	8
<b>Total</b>	<b>63</b>

Fuente. Administración Municipal de Cajibío

Los escenarios deportivos del municipio de Cajibío están distribuidos en 65% en los centros poblados, 22% en la zona rural y el 12 % en la zona urbana.

Escuelas de Formación Deportiva

- La Aurelia.
- Pedregosa
- Casitas
- Casas Bajas
- La Meseta
- Rosario
- La Capilla
- La Venta
- Cairo
- Cabecera Municipal
- La Granja
- San José la Laguna



### 1.1.6 GRUPOS VULNERABLES

En el municipio existe programas sociales que acogen los grupos vulnerables los cuales se distinguen en la siguiente tabla

Tabla 11 Cobertura de programas sociales

Más familias en acción (familias beneficiadas, 2015)	4649
Jóvenes en acción (jóvenes con incentivo, 2015)	0
Programa 0 a siempre (beneficiarios, 2015)	1632
Colombia Mayor (cupos asignados, Julio 2014)	2886
Kioscos vive digital en el departamento	20


Fuente: ICBF, DPS, Mintic, Mintrabajo 2015

**El programa Mas Familias en acción** busca brindar un control en el crecimiento de los niños, una permanencia en el sistema escolar y un apoyo económico a las familias de más bajos recursos. Por el lado de la Red Unidos se evidencia que la componen 14.391 habitantes, lo cual demuestra que el programa tiene una cobertura del 32%.

**El programa de cero a siempre**, busca hacer prevalecer los derechos y el desarrollo integral de los niños desde el momento de la gestación hasta el ingreso de los niños al estudio formal, es decir, hasta la edad de 5 años. Entonces si se parte de estos se evidencia que la población de municipio de 0 a 5 años en el año 2015 es de 4866, lo cual muestra que el programa tiene una cobertura del 33.5%

**Colombia Mayor** es un programa que busca ofrecer a los adultos mayores que se encuentran en pésimas condiciones sociales, que no tengan una pensión o se encuentren en condiciones de mendicidad, que haya un cupo en el año 2014 de 2886.

**Kioscos vive digital** son instalaciones brindadas por el ministerio de TICS, en la cuales los usuarios pueden beneficiarse de servicio como internet, fax, telefonía fotocopias y escáner, por lo tanto, se constituyen en unas herramientas valiosas para vincular a personas que se encuentren en territorios lejanos o de difícil acceso a las tecnologías de comunicación. El municipio cuenta con 3% de los kioscos que goza el Departamento que son 648.



## 1.2 DIMENSIÓN ECONÓMICA

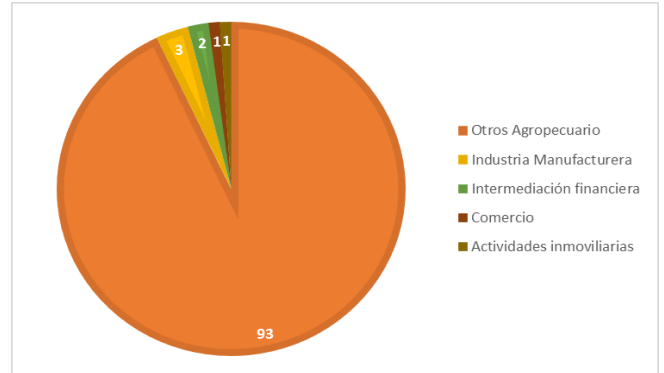
### 1.2.1 ECONOMÍA

VALOR AGREGADO MUNICIPAL SECTORES DE MAYOR IMPORTANCIA  
 EN LA ECONOMÍA NACIONAL  
 (MM Pesos Corrientes)

Industria manufacturera	6,1
Comercio	1,9
Intermediación financiera	3,9
Petróleo y gas natural	-
Actividades inmobiliarias	2,1
Otros	185,8
<b>Valor Agregado Municipal</b>	<b>197,7</b>

Valor Agregado Per cápita (Pesos corrientes)	5.267.772
---	-----------

Fuente: DANE, 2013



La grafica anterior muestra la incidencia que tiene cada sector dentro de la economía del municipio, el cual refleja que el sector informal-formal agropecuario es el predominante con el 93%, le sigue el sector de industria y manufacturerero con el 3%, en menor medida el financiero con 1.9%, el sector inmobiliario y comercio con 1%.

Se destaca entonces que la economía del municipio se dinamiza principalmente por el sector agropecuario

## SECTOR AGROPECUARIO

### Producción Agrícola, Pecuaria, Forestal y Pesquera:

El municipio ha avanzado en la producción rural principalmente en producción agrícola, actividades pecuarias y forestales. Los sistemas forestales por parte de Smurfit Kappa – Cartón de Colombia son representativos en la zona, encontrándose alrededor de 2.700 Has. plantadas en eucaliptos y pinos (Fuente oficial Cartón de Colombia y Registros 1 y 2, 2013).

En el sector económico agropecuario se destaca la producción agrícola como caña panelera, café, plátano, maíz, yuca, cultivos de pancoger; en el sector pecuario, pollos de engorde, cerdos, gallinas ponedoras, entre otras especies menores, también se encuentran ganaderías las cuales se maneja en minifundio, según cifras estadísticas de FEDEGAN en el año 2014 cuenta con un inventario bovino 6.788 cabezas de ganado en



791 predios de los cuales el 81% corresponde a los predios que tienen hasta 10 animales, el 14% de 11 a 25 cabezas, solo un 5% con un número mayor de 25 cabezas de ganado; estos sistemas generalmente son manejados de forma extensiva bajo pastoreo con especies como Braquiarias spp, estrella (*Cynodom nemfluensis*), kikuyo (*Pennisetum clandestinum*), puntero (*Hyparrhenia rufa*), Yarawa (*Melinis minutiflora*) grama o tensilla (*Paspalum sp*), etc, también son utilizados otros pastos y forrajes como Maralfalfa, Elefante, Kingrass, Caña forrajera, telembí (*Axonopus sp*), botón de oro (*Tithonia diversifolia*), nacedero (*Trichanthera gigantea*), maní forrajero (*Arachis pintoii*) entre otros. Las producciones de las praderas y forrajes utilizados para la alimentación animal dependen de las condiciones climáticas debido a que son deficientes las prácticas agrícolas y técnicas; estas condiciones hacen que los productores vean esta actividad como secundaria y como solo un complemento a sus ingresos, por tal razón sus esfuerzos no se encaminan a mejorar su sistema productivo, sin embargo, este sistema tiene un aporte significativo en la generación de empleo y alimento para la población.

Generalmente la producción pecuaria como la avicultura, apicultura, porcicultura, cunicultura, cuyicultura, piscicultura, se da en pequeña escala, con algunas empresas avícolas y porcícolas tecnificadas que se destacan en el corregimiento de la venta, y vereda La Aurelia. El siguiente cuadro muestra el inventario de algunas especies pecuarias reportados en el año 2013 y 2016.

Tabla 12 Producción pecuaria

Especie	No animales	Instalaciones
Pollos de engorde <sup>1</sup>	298.000	2 Granjas tecnificadas
Aves traspatio <sup>1</sup>	100.000	
Porcinos: incluye lechones, animales de levante, ceba, hembras de crías, de reemplazo, reproductores y cerdos traspatio <sup>1</sup>	2.488	3 Granjas tecnificadas
Equinos	6210	
Piscicultura <sup>2</sup> : incluye especies cachamas, tilapia, carpas	3300	
Apicultura <sup>2</sup>	100 colmenas	5 granjas productoras



<sup>1</sup>Fuente: ICA - Censo Nacional Agropecuario 2016. <sup>2</sup>Fuente: Secretaría de desarrollo Agropecuario y fomento económico – EVA - consolidado pecuario 2013

En cuanto a la parte agrícola el municipio es competitivo en la producción de maíz, caña y café (café especiales) y en el desarrollo de pruebas piloto de fincas sostenibles. El 41% de los cultivos del municipio son de café y el 12% de caña.fuente??

A continuación se presentan datos de producción y áreas de los principales cultivos permanentes

Tabla 13 Principales cultivos Permanentes

CAJIBIO		2005	2006	2007	2008	2009	2010	2011	2012	2013
<b>Aguacate</b>	Producción esperada (Ton)	-	-	-	-	0,00	102,00	560,00	560,00	225,00
	Rendimiento (Ton/has)	-	-	-	-	0,00	6,00	7,00	7,00	5,00
	Área cosechada (Has)	-	-	-	-	0,00	17,00	80,00	80,00	45,00
	Área sembrada (Has)	-	-	-	-	96	96	100	150	45
<b>Café</b>	Producción esperada (Ton)	5577	4548	4679	3718	4272	4117	3797	4273	4887
	Rendimiento (Ton/has)	1,1	1	0,9	0,8	0,8	0,8	0,8	0,8	0,8
	Área cosechada (Has)	5151	4431	5229	4671	5612	5318	4905	5341	5939
	Área sembrada (Has)	5840	5713	5774	5854	6334	5899	5422	5537	7232
<b>Caña panelera</b>	Producción esperada (Ton)	5102	5701	6300	6240	7300	8003	10168	10483	11880
	Rendimiento (Ton/has)	5,3	5,5	5,7	5,9	5,1	5,3	5,3	5,3	9
	Área cosechada (Has)	958	1029	1100	1050	1430	1510	1918	1978	1320
	Área sembrada (Has)	1091	1095	1100	1290	1510	1600	2257	2327	2000
<b>Fique</b>	Producción esperada (Ton)	79	79	75	73	71	67	-	-	44
	Rendimiento (Ton/has)	1,3	1,3	1,3	1,3	1,3	1,4	-	-	1,1
	Área cosechada (Has)	60	60	57	55	53	49	-	-	40
	Área sembrada (Has)	65	65	64	63	62	60	-	-	40
<b>Lulo</b>	Producción esperada (Ton)	-	-	-	-	-	24	5	30	150
	Rendimiento (Ton/has)	-	-	-	-	-	6	1	6	60
	Área cosechada (Has)	-	-	-	-	-	4	5	5	25
	Área sembrada (Has)	-	-	-	-	-	4	6	5	25
<b>Plátano</b>	Producción esperada (Ton)	2137	2137	1650	1300	-	-	-	-	-
	Rendimiento (Ton/has)	5,8	5,8	10	9,3	-	-	-	-	-
	Área cosechada (Has)	370	370	165	140	-	-	-	-	-
	Área sembrada (Has)	380	380	330	150	-	-	-	-	-
<b>Yuca</b>	Producción esperada (Ton)	560	218	630	1250	1560	1315	640	1440	-
	Rendimiento (Ton/has)	8	8,4	9	8,3	8	7,7	8	8	-
	Área cosechada (Has)	70	26	70	150	195	170	80	180	-
	Área sembrada (Has)	120	30	70	150	200	180	150	180	-

Fuente. Administración Municipal de Cajibío – Gobernación del Cauca





De los principales productos permanentes de Cajibío se encuentra el aguacate que comenzó su producción en el año 2010 con un rendimiento de 6 toneladas, subió su rendimiento para el año 2011 a 7 toneladas. El café su rendimiento más alto fue en el 2005 con 1,1 toneladas, pero ha disminuidos gradualmente hasta el 2013 con 0,8 toneladas. La caña panelera se ha mantenido en un rango del 5,1 a 5,9 del 2005 al 2012 y repunto con un rendimiento de 9 toneladas en el 2013. La producción de fique ha tenido un rendimiento de 1,3 del 2005 al 2009 pero disminuyo en 2013 a 1,1 toneladas. La yuca mantuvo su rendimiento en un rango de 7,7 a 9 toneladas desde el 2005 hasta el 2012. Según lo anterior se evidencia que los rendimientos en las producciones se han mantenido relativamente constantes en estos 9 años y se pretende incrementar estos rendimientos, a través de la tecnificación en los cultivos.

*Tabla 14 Principales Productos Transitorios Cajibío*

		2005	2005	2006	2006	2007	2007	2008	2008	2009	2009	2010	2010	2011	2011	2012	2012	2013	2013
		- A	- B	- A	- B	- A	- B	- A	- B	- A	- B	- A	- B	- A	- B	- A	- B	- A	- B
<b>Espárrago</b>	Producción esperada (Ton)	800	-	605	-	409	-	41	-	297	-	180	-	115	-	276	-	-	-
	Rendimiento (Ton/has)	3,20	-	3,20	-	3,10	-	3,30	-	2,90	-	2,30	-	2,30	-	2,3	-	-	-
	Área cosechada (Has)	250	-	192	-	134	-	126	-	103	-	80	-	50	-	120	-	-	-
	Área sembrada (Has)	276	-	237	-	198	-	159	-	140	-	120	-	120	-	120	-	-	-
<b>Flores y follajes</b>	Producción esperada (Ton)	275	297	319	341	363	385	385	385	299	305	328	328	336	336	256	-	-	-
	Rendimiento (Ton/has)	18,3	19,8	18,8	18,9	19,1	17,8	17,8	17,8	17	17,4	16	16	16	16	16	-	-	-
	Área cosechada (Has)	15	15	17	18	19	22	22	22	18	18	21	21	21	21	16	-	-	-
	Área sembrada (Has)	16	17	18	19	20	22	22	22	18	18	21	21	21	21	16	-	-	-
<b>Frijol</b>	Producción esperada (Ton)	74	98	74	126	142	120	175	70	177	255	210	145	75	30	130	2	12	16
	Rendimiento (Ton/has)	0,6	0,8	0,6	0,9	1	1,3	1,1	1	1,2	1,3	1,2	1,2	1,3	1	1,3	200	20	20
	Área cosechada (Has)	120	125	120	140	137	95	153	70	153	195	170	120	60	30	100	100	6	8
	Área sembrada (Has)	120	125	120	140	137	95	153	70	160	195	185	165	160	55	100	100	8	10
<b>Maíz tradicional</b>	Producción esperada (Ton)	105	90	80	130	132	105	100	100	115	123	98	85	60	20	60	2	9	15
	Rendimiento (Ton/has)	1,1	1	1	1	1,2	1	0,9	1	1	1	1	1	1	1	1	150	1,5	1,5
	Área cosechada (Has)	93	90	80	125	110	105	110	100	115	123	98	85	60	20	60	100	6	10
	Área sembrada (Has)	95	90	80	125	118	110	110	100	120	125	100	90	90	30	60	100	10	15
<b>Tomate nvernad</b>	Producción esperada (Ton)	453	519	585	619	652	685	702	718	751	784	817	834	-	-	-	-	120	96
	Rendimiento (Ton/has)	90,6	86,5	97,5	88,4	93,1	97,9	100,3	102,6	107,3	112	116,7	119,1	-	-	-	-	120	120
	Área cosechada (Has)	5	6	6	7	7	7	7	7	7	7	7	7	-	-	-	-	1	1
	Área sembrada (Has)	5	6	6	7	7	7	7	7	7	7	7	7	-	-	-	-	1	2

Fuente. Administración Municipal de Cajibío – Gobernación del Cauca



## **1.2.2 TRANSPORTE**

El Sistema vial del Municipio de Cajibío, está compuesto por una vía principal, tres vías secundarias y once vías terciarias. En el Municipio de Cajibío existen vías terciarias a cargo de INVIAS. Las inversiones realizadas no son suficientes, la inclemencia del tiempo y la falta de mantenimiento permanente hacen que las vías actualmente estén en mal estado.

- ✓ Vía Panamericana (Municipio de Popayán - sector El Cofre - sector el Túnel – Municipio de Piendamó)
- ✓ Vía El Cairo – Cabecera Municipal
- ✓ Vía Municipio de Popayán – sector Palace – Corregimiento El Rosario
- ✓ Vía Cabecera Municipal – Corregimiento El Carmelo
- ✓ Vía Cabecera Municipal – Corregimiento La Pedregosa
- ✓ Vía Corregimiento El Rosario – Corregimiento El Recuerdo – Vereda Guapoton – Sector El Playón Municipio de Morales
- ✓ Vía Vereda La Meseta – Corregimiento Campo alegre – Vereda Betania
- ✓ Vía Sector El Recuerdo Corregimiento de Casas Bajas
- ✓ Vía Corregimiento El Carmelo – Corregimiento Dinde – Vereda La Laguna – Corregimiento Ortega
- ✓ Vía Cabecera Municipal – Corregimiento El Túnel
- ✓ Vía Cabecera Municipal – La Cohetera
- ✓ Vía Vereda Primavera – Vereda Carrizal – Vereda Nuevo Horizonte
- ✓ Vía Corregimiento La Venta – Vereda La Unión – Corregimiento La Capilla
- ✓ Vía Corregimiento La Capilla – sector Pategallina

A continuación, se describe el inventario vial del municipio con indicaciones de inicio y final de las vías



Tabla 15 Inventario vial del municipio de Cajibío


NOMBRE DE LA VIA	LUGAR DE INICIO	LUGAR FINAL
CAJIBÍO - PEDREGOSA - BUENAVISTA - SAN ANTONIO - SAN FRANCISCO	A 250m de la esquina del Parque Central en fin de pavimento	Escuela San Francisco
EL RECUERDO-CASAS BAJAS	El Recuerdo	Casas Bajas
LA MESETA - CAMPO ALEGRE - BETANIA	Campo Alegre	Salón Comunal Betania
EI CARMELO - MICHINCHAL - LA INDEPENDENCIA	El Carmelo	La Independencia
EL ROSARIO - RECUERDO BAJO - GUAPOTÓN	Sobre el K28+000 de la vía nacional 25CC04 Popayán – El Rosario	Cooperativa comunitaria de Guapotón
NUEVO HORIZONTE - EL TIGRE - BAJO CARRIZAL	Sobre el K20+000 de la vía nacional 25CC04 Popayán – El Rosario	Sobre la vía departamental 25CC16 La Venta – La Capilla – Primavera
LA UNION-CENEGUETA	La Unión	Cenegueta
GUANGUBÍO - LA FLORIDA - CULEBRIADO	Sobre el K15+650 de la vía nacional 25CC04 Popayán – El Rosario	Salón comunal Culebriado
CAJIBÍO - SAN JOSÉ DE LA LAGUNA - EL TUNEL	A 180m de la esquina del Parque Central en fin de pavimento	Empalme a vía Panamericana
LA FLORIDA - PUENTE ALBAN	Sobre el K5+360 de la vía	Puente Albán sobre el rio Palacé Guangubío - Culebriado

Fuente. Administración Municipal de Cajibío

## 1.3 DIMENSIÓN AMBIENTAL

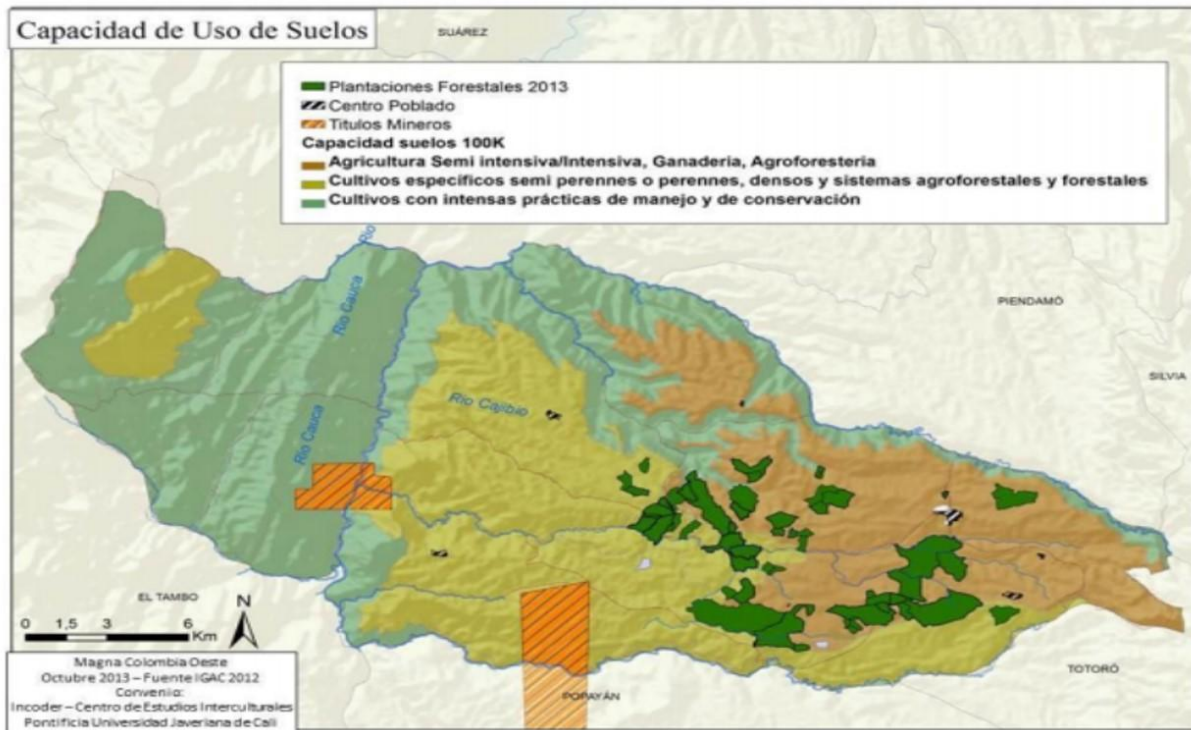
### 1.3.1 MEDIO AMBIENTE Y PATRIMONIO AMBIENTAL

El IGAC 2012, describe que la mayoría de suelos del municipio presenta limitaciones como pendientes escarpadas y la baja fertilidad. La misma institución indica que el suelo



de Cajibío tienen una capacidad para ser usado en agricultura Semi intensiva/intensiva, ganadería y agroforestería, cultivos específicos semi perennes o perennes, semi densos y densos y, sistemas agroforestales y forestales.

El siguiente mapa obtenido del IGAC a través del convenio INCODER - CENTRO DE ESTUDIOS INTERCULTURALES- PUJ CALI 2013 indica el uso del suelo con sus respectivas convenciones



Fuente IGAC-Convenio UJ Cali

### **Cobertura vegetal**

En el uso de la tierra del municipio, se destaca un área en pastos, forrajes y rastrojo las cuales ocupa gran extensión, alguna parte del bosque natural ha sido degradada por tala y quema no adecuada, es importante considerar que no existe en el municipio una política clara de ningún orden excepto por Smurfit – Cartón de Colombia para el control, conservación y recuperación de los bosques existentes y talados.

La presencia de praderas naturales y/o manejadas y rastrojos abarca un 61,42% del área total, le sigue el bosque (natural, natural secundario y plantado) en un área de 11.928,63



ha. que corresponde al 21.69% del municipio. En menor proporción se encuentran cultivos de café, caña panelera, frutales, maíz, espárragos, frijón, cítricos, plátano y hortalizas.

### **Hidrografía**

El municipio está caracterizado por un ecosistema ecuatorial con variedad de climas y elevaciones, permitiendo una gran diversidad vegetal en bosques, así como una gran riqueza hídrica compuesta por las micro cuencas de los ríos Urbío, Cajibío, Piendamó y Puente Alto<sup>1</sup>.

A través de la caracterización ambiental Plan departamental de aguas y saneamiento Básico en el departamento del Cauca, la CRC en el 2010 presenta áreas estratégicas de regulación de agua las cuales se especifican en el siguiente cuadro

Tabla 16 Areas estratégicas para la conservación de fuentes abastecedoras de acueductos

<b>Vereda</b>	<b>Area Ha</b>	<b>Fuente de abastecimiento</b>	<b>Tipo de ecosistema</b>
<b>Michical -El Carmelo</b>	5,31	Río Michical	Humedales
<b>La Capilla</b>	2,4	Río Cauca	Bosque Natural
<b>La Cohetera - El Cedro</b>	3,01	Río Pedregosa	
<b>El Carrizal</b>	5,6	Río Cajibío	

<sup>1</sup> INCODER - CENTRO DE ESTUDIOS INTERCULTURALES- PUJ CALI. 2013. Análisis de estructura de la propiedad en el municipio de cajibío (cauca)



## **1.3.2 SERVICIOS PUBLICOS**

### **Acueducto**

La empresa de servicios públicos de acueducto y alcantarillado es administrada por la Tesorería del Municipio.

El Municipio cuenta con 27 acueductos, 14 tienen sistema de captación del agua por método de bombeo, y 13 por gravedad; los acueductos en su mayoría no tienen sistema de macro y micromedición, únicamente tiene sistema de micromedición el acueducto Interveredal de Michicao o Cajibío y el Túnel.

Por otro lado se conoce que 6845 viviendas existentes en el municipio, 2957 viviendas únicamente reciben el servicio de los 27 acueductos existentes, es decir, la cobertura del servicio en el municipio es de 43,19% del total de las viviendas, lo que significa que a un 56,81% de las viviendas no les llega agua por medio de tubería o no tiene el servicio, lo cual significa que el 56,81% de las viviendas, para abastecerse de agua para sus hogares y los cultivos lo hacen de las quebradas y aljibes. La cobertura de acueducto en la zona urbana es del 96.3%; de la zona rural es del 29.6% y la cobertura total es del 32%.

### **Alcantarillado**

El sistema de alcantarillado en la zona urbana, cuenta con dos plantas de tratamiento de aguas residuales (PTAR), con un sistema de tratamiento con filtros anaeróbicos. Con una cobertura del 95% de la zona urbana.

Existe otro sistema de alcantarillado corresponde al corregimiento del rosario, el cual tiene una cobertura del servicio del 52,4%, el resto de viviendas que representan el 47,6%, no reciben el servicio, y para efectos de cubrir el servicio, el 27,86% tiene pozos sépticos, es decir 17 viviendas, representado en el 14,75%.

El centro poblado del Carmelo, cuenta con un sistema de alcantarillado sin PTAR, con una cobertura de servicio del 65,3%. Los demás corregimientos y veredas aún no tienen



sistema de alcantarillado, lo que genera contaminaciones hídricas y la utilización de pozos sépticos.

Finalmente, la cobertura de alcantarillado en el centro urbano es del 95% y la cobertura alcantarillado rural disperso es del 8%

### **Aseo**

El servicio de aseo o recolección de basuras en el centro urbano lo realiza en el municipio, cubriendo el 95% de los hogares, el servicio se realiza una vez a la semana, recolectando los residuos en cada uno de los domicilios existentes en la cabecera, a través de las volquetas recolectoras.

Semanalmente se recolectan 3 toneladas de basura, entre envases de vidrio, metales, plásticos, papel, materia orgánica y otros materiales generados de la plaza de mercado, de los domicilios o viviendas, el matadero municipal y talleres de carpintería y vehículos.

En la zona urbana se hace dos veces a la a semana el barrido y limpieza de las calles.

En el Municipio Cajibío, existía un relleno sanitario estaba situado en las afueras de la cabecera en la vía que conduce al Cairo, el relleno tenía capacidad para almacenar 2160 toneladas. Actualmente se depositan en el Relleno del corregimiento de la Yunga del Municipio de Popayán

El municipio cuenta con una Planta de residuos para el manejo y gestión de residuos sólidos. Sin embargo, aún no tiene las condiciones técnicas para el manejo adecuado para los residuos hospitalarios.

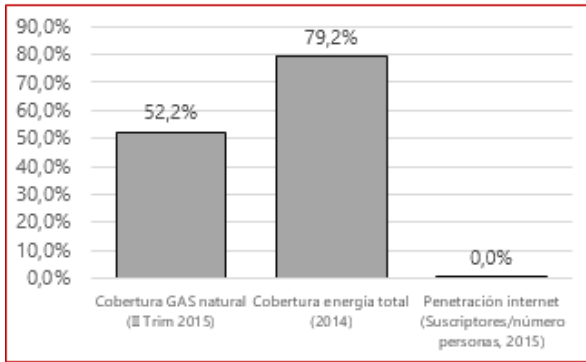
En la zona rural, se consideran rellenos sanitarios en los centros poblados del Carmelo y el Rosario y botaderos informales, en los demás corregimientos.

En la actualidad la disposición de los desechos sólidos especialmente en las zonas dispersas se hace a campo abierto en un 85,05%, contaminando las quebradas, que abastecen los acueductos veredales y corregimentales además afectando el paisaje y la salud, y únicamente el 14,96% lo recogen o lo depositan en los basureros o botaderos informales existentes, especialmente en los centros poblados.



En la gráfica se aprecia la cobertura de otros servicios públicos domiciliarios como gas y energía y se estima que la cobertura total de energía eléctrica es de 79,2% y hay un déficit de servicio de gas del 47,8%

Grafico 4 Energía y Gas cobertura



Fuente. DNP 2015

### 1.3.3 GESTION DEL RIESGO


#### Amenaza Natural

Debido a la formación de numerosas fallas geológicas y a la consecuente formación de superficies planares, que causan inestabilidad de las laderas rocosas, se ha desarrollado amenazas naturales generado por la remoción en masa, las variaciones climáticas y la erosión, acelerados por las acciones antrópicas.

Dentro de la Agenda interna ambiental y el PBOT se considera trascendental, la elaboración de estudios que permitan identificar las zonas de amenaza y de mayor vulnerabilidad para el uso agropecuario, así como, las zonas que se consideran de riesgo tanto para la infraestructura vial como residencial.

La tabla 17 muestra los principales daños a infraestructuras por causas de desastres naturales, en los cuales se puede ver una mejora considerable en cuanto a la disminución de las viviendas dañadas desde el año 2010 hasta el 2014 en un 100%. En cuanto a los cultivos agrícolas afectados (en cuanto a personas damnificadas) por desastres naturales se ha visto un incremento desde el 2012 al 2014 de 57%. El número de personas






beneficiadas por el kit de aseo se triplicó para el año 2011 teniendo como referencia el año 2010. Existió un caso de acueducto averiado para el año 2010 y desde entonces no se han presentado casos similares. En cuanto a la red vial se deterioraron 79 kilómetros de redes terciarias. Con lo antes mencionado, se evidencia la importancia de un plan de gestión de riesgo ya que al prevenir este tipo de problemas se gastan cuatro veces menos recursos, de los que se gastan al reparar.

**Tabla 17 Principales daños por desastre natural**

<b>CAJIBIO</b>		<b>2010</b>	<b>2011</b>	<b>2012</b>	<b>2013</b>	<b>2014</b>
<b>Viviendas afectadas</b>	Urbanas averiadas	4,00	-	1,00	0,00	-
	Urbanas destruidas	0,00	-	0,00	0,00	-
	Total, urbano	4,00	0,00	1,00	0,00	0,00
	Rurales averiadas	236,00	350,00	71,00	0,00	-
	Rurales destruidas	64,00	-	3,00	0,00	-
	Total, rural	300,00	350,00	74,00	0,00	0,00
	Total, viviendas	304	350	75	0	351
<b>Edificaciones indispensables afectadas</b>	Instalaciones de salud	0	0	0	0	0
	Establecimientos educativos	0	-	0	0	0
	Otras edificaciones	0	-	0	-	1
<b>Agricultura afectada</b>	Áreas de cultivos (Hectáreas)	2,85	-	235,01	131,6	0
	Número de familias	3	-	222	228	457
	Número de personas	-	-	685	399	1199
<b>Beneficiarios alimentos y kit de aseo</b>	Número de familias beneficiadas	108	700	-	-	-
	Número de personas beneficiadas	540	2054	-	-	-
<b>Alojamientos temporales</b>	Total, alojamientos temporales	-	0	-	-	-
	Total, familias en alojamientos temporales	-	0	-	-	-
	Total, personas en alojamientos temporales	-	0	-	-	-
<b>Acueducto y agua potable afectadas</b>	Infraestructura acueducto	1	-	0	0	0
	Infraestructura alcantarillado	0	-	0	0	0
<b>Accesibilidad y transporte terrestre afectado</b>	Red terciaria KM	79	-	0	0	-
	Red secundaria KM	0	-	0	0	-
	Red nacional	0	-	0	0	-
	Puentes peatonales	0	-	0	0	0
	Puentes vehiculares	1	1	0	0	0

Fuente. UNGR 2014



## 1.4. DIMENSIÓN INSTITUCIONAL

### SEGURIDAD Y CONVIVENCIA

En los aspectos de seguridad y convivencia del Municipio, en el cual confluyen las familias, las instituciones educativas, las juntas de acción comunal y los organismos de seguridad, se puede destacar la presencia de situaciones de conflictos, los cuales vulnera el ambiente pacífico y tolerante que debe tener Cajibío, a pesar de haber tenido un entorno desfavorable bajo condiciones establecidas por el Conflicto Armado y la pobreza en las zonas rurales.

Bajo esta premisa, las condiciones actuales de situaciones de conflictos se presentan a continuación de acuerdo al seguimiento por parte de la comisaría de familia y la policía en el Municipio

Tabla 18 Condiciones de situación de conflicto

ASUNTOS	AÑO 2012	AÑO 2013	AÑO 2014	AÑO 2015	% PARTIC.
PRESUNTOS DELITOS SEXUALES	19	20	27	16	13%
VIOLENCIA INTRAFAMILIAR	18	14	8	11	8%
ALIMENTOS	91	73	48	66	43%
CUSTODIA	25	28	29	16	15%
REC. PAT.	32	18	22	14	13%
MALT. INF.	9	7	13	14	7%
MALT. ADULT. MAYOR	1			1	0%
CONSUMO DE SUSTANCIAS PSICOACTIVAS		4	1	1	1%
RD/ S. CALLE		2	1	3	1%
L.S.P.H	1			1	0%
<b>TOTAL</b>	<b>196</b>	<b>166</b>	<b>149</b>	<b>143</b>	

Fuente. Administración Municipal de Cajibío



En este seguimiento, se observa que el 43% de los casos de conflictos se basan en las situaciones de desintegración familiar, principalmente en demanda de alimentos, lo cual genera problemas de convivencia con mayor preocupación en las consecuencias para los hijos cuando sus padres no conviven en familia. En ese orden, le siguen los conflictos por la custodia de menores, el cual discute los derechos de los menores por tener un padre y viceversa, y de alguna manera, incrementa la problemática de desintegración familiar.


No obstante, los casos más preocupantes, están basados en los casos de delitos sexuales y maltrato infantil, los cuales permite evidenciar una problemática de baja protección de los menores sobre todo con enfoque de género, dado el riesgo de este tipo de delitos para su integralidad y convivencia.

Tabla 19 Denuncias iinspección de policía de Cajibío 2015

INSPECCION DE POLICIA: ACTIVIDADES Y/O FUNCIONES										
Denuncias por Amenazas, ofensas, ultrajes, riñas, ruidos escándalos, divulgación de hechos íntimos, etc.	Perturbaciones a la posesión y/o propiedad.	Resoluciones autoriza registro extemporáneo de defunción.	Permisos para trasteos	Control sobre pesas y medidas	Control establecimientos públicos	a Despachos comisorios	Acciones de Tutela	ANO		
	No. de casos	206	31	40	7	2	0	1	0	2.012
		145	16	43	4	2	0	3	0	2.013
		99	23	42	1	2	0	0	2	2.014
		83	8	22	3	1	76	1	2	2015
<b>TOTAL</b>	<b>533</b>	<b>78</b>	<b>147</b>	<b>15</b>	<b>7</b>	<b>76</b>	<b>5</b>	<b>4</b>		

Fuente. Administración Municipal de Cajibío

En cuanto, al seguimiento que desarrolló la inspección de policía, dentro de sus servicios y acción comunitaria, se destaca la disminución en un 60% de elementos de conflictos basado en denuncias sobre ofensas, ultrajes y amenazas, lo cual permite establecer



incidencias importantes sobre el nivel de tolerancia en el Municipio, donde la capacitación y la cultura forma parte del proceso de mejorar la convivencia en Cajibío.

**INDICADORES DE SEGURIDAD Y CONVIVENCIA DE CAJIBIO – CAUCA**

En cuanto a los indicadores de seguridad y convivencia en el Municipio, se destaca que el índice de homicidios en Cajibío está por debajo del promedio regional y departamental, aunque sigue siendo crítica para establecer medidas continuas sobre convivencia y disminución de la cultura del delito en el territorio. Así mismo, en las condiciones de hurto a comerciantes, personas, residencias y automotores, pero de los cuales, aún sigue siendo alta a las condiciones pacíficas que se considera la dinámica social del Municipio.

Tabla 20 Indicadores de Seguridad y convivencia año 2013 y 2014

	Municipio	Promedio regional	Promedio departamental
Homicidios por 100 mil habitantes	8,00	13,72	25,86
Hurto a comercio por 100 mil habitantes	21,49	25,52	24,50
Hurto a personas por 100 mil habitantes	21,49	58,29	69,26
Hurto a residencias por 100 mil habitantes	26,87	26,70	32,31
Hurto a automotores	28,00	46,34	70,79

Fuente: SUJIN, 2014

Hectáreas sembradas de coca	7,00	217,67	103,02
Secuestros por 1000 habitantes	2,73	0,83	1,50

Fuente: SUJIN, 2013

Número de celulares robados	4,00	33,43	91,73
-----------------------------	------	-------	-------

Fuente: Policía Nacional, 2014

Desplazamiento forzado	317,00	503,62	372,64
Víctimas minas antipersonal	0	0	0

Fuente: DAICMA (Dirección para la Acción Integral contra Minas Antipersonal), 2014

De igual manera, se considera crítico el índice de secuestros mayor al promedio, en las que prevalece las condiciones de inseguridad civil y de conflicto armado, dadas la permanencia de grupos al margen de la ley en Cajibío.

Por otro lado, la presencia de cultivos ilícitos es un problema latente del Municipio, que vulnera la dinámica productiva de la zona rural, al darle una preferencia a este tipo de cultivos ilícitos sobre los legales que no tienen una garantía comercial rentable. A pesar



de los esfuerzos institucionales para su mitigación, su presencia y actividad aun es significativa en el Municipio.

### 1.4.1 FINANZAS

Dentro del componente de las finanzas del Municipio, se puede destacar el siguiente comportamiento fiscal durante las vigencias 2012-2015:

Tabla 21 Comportamiento de los ingresos municipales

BALANCE CIFRAS EN MILLONES DE PESOS

CUENTA	2014
1 Ingresos totales	32.799
1.1 Ingresos corrientes	2.914
1.1.1 Tributarios	1.479
1.1.2 No tributarios	249
1.1.3 Transferencias corrientes	1.186
2 Gastos totales	32.651
2.1 Gastos corrientes	1.667
2.1.1 Funcionamiento	1.635
2.1.2 Intereses de deuda pública	32
3 (Desahorro)/Ahorro Corriente	1.247
4. Ingresos de capital	29.885
5. Gastos de capital	30.984
6. (Déficit)/Superávit	148
7. Financiamiento	- 148
Crédito Externo - Interno neto	- 175
Recursos Balance, Var. Depósitos	- 27
Saldo de Deuda Financiera	-

PRINCIPALES INDICADORES

CIFRAS EN MILLONES DE PESOS

	CAJIBÍO
Gasto total	32.651
Déficit o Superávit	148
Saldo de la deuda	-
Relación deuda / ingresos	0%

DESEMPEÑO FISCAL

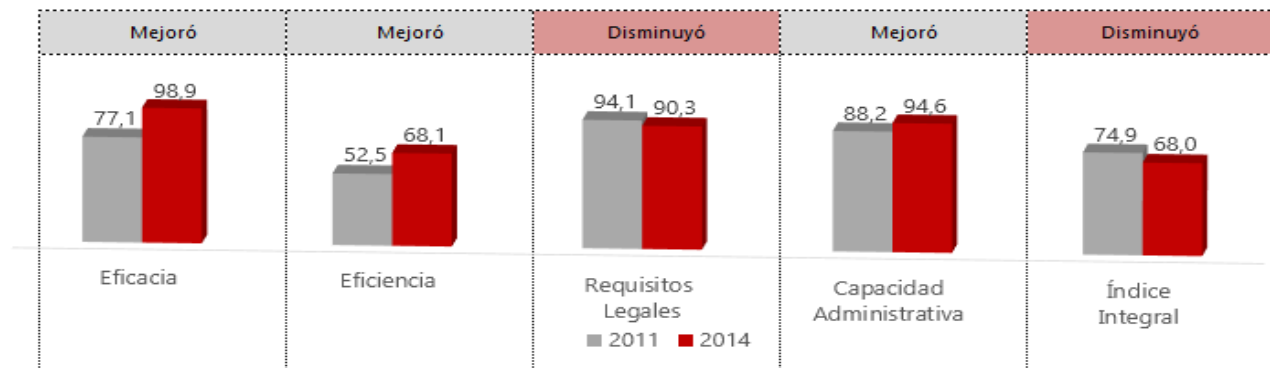
	2011	2014	
Porcentaje de ingresos corrientes	55,6	48,5	Aumentó
Magnitud de la deuda	0,0	2,2	Disminuyó
Porcentaje de ingresos por	92,4	87,3	Disminuyó
Porcentaje de ingresos propios	32,8	50,8	Aumentó
Porcentaje del gasto para	92,8	94,9	Aumentó
Capacidad de ahorro	38,4	42,8	Aumentó
Indicador fiscal	63,6	68,0	Mejóro

Fuente. Min hacienda – Administración Municipal


### Desempeño fiscal integral

Para esta sección se tiene en cuenta la gráfica 6 que indica la evaluación del desempeño integral del municipio

Gráfico 5 Evaluación de desempeño integral – Cajibío



Fuente. DNP 2015



Se observa un significativo incremento de ingresos de las principales rentas de recursos propios de libre destinación y destinación específica como predial unificado, industria y comercio, sobretasa a la gasolina, intereses moratorios de predial y de destinación específica 5% de seguridad ciudadana Estampilla pro-adulto mayor, estampilla pro deporte, multas de tránsito.

Actualmente, el Municipio de Cajibío no se encuentra en programa de saneamiento fiscal y financiero de la ley 550 y no tiene medidas preventivas y correctivas según Decreto 028 de 2008.

En cuanto a su desempeño fiscal, la capacidad de endeudamiento es importante, gracias a la capacidad de generar ingresos propios y tener un saneamiento de su cartera para generar créditos con capacidad de pago.

De esta manera, permite establecer que la situación fiscal actual es adecuada para generar procesos de inversión pública en mayor proporción a las actuales, evidenciada en su capacidad de ahorro y un desempeño fiscal eficiente.

Tabla 22 Comportamiento de las transferencias de la nación (sistema general de participaciones)

CIFRAS DEL MUNICIPIO - CAJIBIO				
CIFRAS EN MILLONES DE PESOS CORRIENTES				
	2012	2013	2014	2015
ASIGNACIONES SISTEMA GENERAL DE PARTICIPACIONES	11.871	14.168	14.331	14.658
EDUCACIÓN	1.663	1.803	1.751	1.799
Prestación de Servicios	-	-	-	-
Calidad	1.663	1.803	1.751	1.799
SALUD	6.210	7.486	7.673	8.072
AGUA POTABLE	1.428	1.502	1.721	1.657
PROPÓSITO GENERAL - LIBRE DESTINACIÓN	2.118	2.268	2.372	2.474
PRIMERA INFANCIA	119	793	-	314
ALIMENTACIÓN ESCOLAR	234	214	230	238
RIBERENOS	-	-	-	-
RESGUARDOS	100	102	106	103

Fuente. Min hacienda – DNP – Administración Municipal

Dentro del cumplimiento de los gastos se enmarca en lo establecido en la ley 617 y la capacidad de inversión en cuanto a ingresos propios de acuerdo a las prioridades del Municipio. Bajo estas condiciones, el comportamiento general de las transferencias se considera positiva, en cuanto se incrementaron en recursos en sectores vulnerables y



permitieron no depender de las transferencias, sino de una decisión autónoma de inversión pública.

## 1.5 ENFOQUES TRANSVERSALES

Dentro de los enfoques transversales de acción, se considera prioritaria un análisis focalizado a dos poblaciones que se enmarcan de manera común en las problemáticas del Municipio. Estas poblaciones son primera infancia, infancia y adolescencia y la población víctima, donde la primera se justifica de acuerdo a las directrices nacionales determinado en el Plan Nacional de Desarrollo, los recursos de inversión con mayor énfasis se basan en mejorar las condiciones de la población menor a 18 años, para fomentar un futuro adecuado formativo, con valores ciudadanos y protegidos para que sean Cajibianos de bien.

Por otro lado, la población víctima teniendo en cuenta la coyuntura de un escenario de postconflicto se encuentra priorizada para su atención, toda acción institucional del Municipio, debe considerar como beneficiario prioritario, esta población objetivo articulando con la oferta institucional existente para su reintegración y bienestar social.

De esta manera, se presenta a continuación la situación actual de estas poblaciones objetivo:

### 1.5.1 SITUACION PRIMERA INFANCIA, INFANCIA Y ADOLESCENCIA.

#### COMPONENTE DEMOGRÁFICO

Tabla 23 Estructura poblacional GRUPO POB. 2011, 2012, 2013, 2014, Primera Infancia, Infancia Adolescencia Juventud Resto

GRUPO	2011			2012			2013			2014		
	TOTAL	HOMBRE	MUJER	TOTAL	HOMBRE	MUJER	TOTAL	HOMB RE	MUJER	TOTAL	HOMB RE	MUJ ER
PRIMERA INFANCIA	3.990	2.040	1.950	4.002	2.046	1.956	4.162	2.128	2.034	4.329	2.213	2.116
INFANCIA	3.996	2.092	1.904	3.967	2.073	1.894	4.126	2.156	1.970	4.291	2.242	2.049
ADOLESCENCIA	7.741	4.154	3.587	7.695	4.130	3.565	8.003	4.295	3.708	8.323	4.467	3.856
JUVENTUD	5.911	3.211	2.700	6.042	3.285	2.757	6.284	3.416	2.867	6.535	3.553	2.982
RESTO	14.665	7.992	6.673	14.890	8.127	6.763	15.486	8.452	7.034	16.105	8.790	7.315

Fuente. DANE 2015



En la tabla anterior se evidencia un comportamiento creciente de la población desde el año 2011 hasta el año 2014 casi en todos los niveles de la población. En la etapa de primera infancia se evidencia que hubo un crecimiento de la población del año 2011 al 2014 de un 7%. En la etapa de infancia en el mismo periodo la población se incrementó en 6%. En la etapa de adolescencia en el mismo periodo un incremento de 6.9%. En Juventud un crecimiento del 9%. Y para el resto un crecimiento del 8%.

## **COMPONENTE EDUCACIÓN**

### **Estrategias y atenciones integrales para la atención en Educación**

- ✓ Componente pedagógico
- ✓ Componente psicosocial
- ✓ Componente de salud
- ✓ Componente nutricional
- ✓ Componente familiar

En el área urbana son 5 los días en promedio que se logra estas estrategias de atención integral y se ha logrado realizar un control de peso, en el crecimiento y desarrollo dejando tan solo a 71 niños sin atención integral.

En el área rural son 4 los días en promedio que se logra estas estrategias de atención integral y se ha logrado realizar un control de peso, en el crecimiento y desarrollo dejando a 1343 niños sin atención integral.

### **Acciones que la administración municipal realizó en el periodo 2012 -2015. Para garantizar la disponibilidad del sistema educativo para transición y preescolar**

- ✓ Creación de nuevos cupos escolares en transición y pre- escolar en el ámbito rural
- ✓ Creación de nuevos cupos escolares en transición y pres escolar en el ámbito urbano
- ✓ Expansión del servicio educativo de transición y pre escolar hacia la zona marginada o en desventaja social





- ✓ Acciones de fortalecimiento a los establecimientos educativos de transición y pre escolar de las zonas marginales en el ámbito urbano, que enfrentan mayores rezagos
- ✓ Acciones de fortalecimiento a los establecimientos educativos de transición y pre escolar de las zonas marginales en el ámbito rural, que enfrentan mayores rezagos
- ✓ Acciones de fortalecimiento a los establecimientos educativos de transición y pre escolar del ámbito rural
- ✓ Contratación del servicio con recursos adicionales para atención de poblaciones en situación de vulnerabilidad
- ✓ Adquisición de nuevas herramientas pedagógicas para mejorar la enseñanza


**Acciones realizadas en el período 2012 – 2015 para mejorar la infraestructura en educación.**

- ✓ Construcción de nuevos espacios educativos para transición y pre escolar en el ámbito urbano
- ✓ Construcción de nuevos espacios educativos para transición y pre escolar en el ámbito rural
- ✓ Mantenimiento, remodelación, adecuación de espacios escolares de transición y pre escolar en el ámbito urbano y rural
- ✓ Dotación de infraestructura tecnológica para transición y pre escolar en el ámbito urbano y rural
- ✓ Servicios de conectividad en instituciones educativas para transición y pre escolar en el ámbito urbano y rural

**Tabla 24 Inventario de instituciones educativas**

No instituciones educativas para preescolar y transición	No instituciones educativas para preescolar y transición	No de cupos
Publicas área urbana	1	50
Publicas área rural	13	325

Fuente: Secretaría de educación municipal 2015



### **Estrategias de disponibilidad del sistema educativo, según niveles de educación para jóvenes del ámbito rural y ámbito urbano**

- ✓ Creación de nuevos cupos tanto en educación secundaria, educación técnica, educación tecnológica y educación superior
- ✓ Expansión del servicio educativo hacia las zonas marginadas o en condiciones de vulnerabilidad en la educación secundaria
- ✓ Acciones de fortalecimiento al establecimiento educativo en zonas de riesgo o condiciones de vulnerabilidad en educación secundaria
- ✓ Acciones de fortalecimiento a los establecimientos educativos de educación de educación superior de las zonas marginales (ámbito urbano) que enfrentan mayores rezagos en educación secundaria
- ✓ Contratación de servicios adicionales para garantizar cobertura y atención a población en situación de vulnerabilidad en educación secundaria
- ✓ Acciones para garantizar la permanencia de docentes en educación secundaria
- ✓ Acciones para garantizar la continuidad de los programas educativos tanto en educación secundaria, educación técnica, educación tecnológica y educación superior
- ✓ Acciones para garantizar una oferta educativa acorde a las condiciones de contexto en educación secundaria
- ✓ Acciones para garantizar el acceso de los jóvenes a herramientas didácticas y pedagógicas en educación secundaria
- ✓ Acciones para garantizar la dotación necesaria para el formato y desarrollo de habilidades artísticas en los jóvenes tanto en educación secundaria, educación técnica, educación tecnológica y educación superior

### **Estrategias de infraestructura del sistema educativo, según niveles de educación, para jóvenes en el ámbito rural y urbano.**

- ✓ Construcción de nuevos espacios educativos en educación secundaria
- ✓ Mantenimiento remodelación adecuación de instituciones ya existentes en educación secundaria
- ✓ Dotación de infraestructura tecnológica en educación secundaria



- ✓ Dotación de servicios de conectividad en educación secundaria

Por favor indique el número de instituciones educativas y de cupos según nivel de educación para los jóvenes de su territorio

Nivel educativo	Detalle			
	Número de instituciones públicas	Número de cupos en instituciones públicas	Número de instituciones privadas	Número de cupos en instituciones privadas
Secundaria (Extra edad)	1	500	1	65
Técnica	0	0	140	140
Tecnológica	0	0	120	120
Superior	0	0	24	24

**Garantías para la permanencia en el sistema educativo, según nivel de educación, para jóvenes del ámbito rural y urbano.**

- ✓ Actualización curricular en educación secundaria rural y urbana
- ✓ Acciones específicas para el desarrollo de valores y prepotencias para la paz, la convivencia y la ciudadanía en educación secundaria rural y urbana
- ✓ Construcción, fortalecimiento, adecuación de una red de servicios de apoyo idóneo y cualificación para las instituciones y centros educativos para afrontar problemáticas psicológicas y problemas de aprendizaje en educación secundaria rural y urbana
- ✓ Procesos de formación con enfoque diferencial para docentes en educación secundaria rural y urbana
- ✓ Diseño e implementación de procesos pedagógicos para la atención diferencial de jóvenes en situación de extrema pobreza en educación secundaria rural y urbana
- ✓ Acciones para fortalecer la gestión de sedes educativas en educación secundaria rural y urbana
- ✓ Implementación o fortalecimiento de sistemas de transporte en educación secundaria urbana
- ✓ Mejorar salarios de docentes en educación secundaria urbana
- ✓ Promoción de prácticas pedagógicas para el reconocimiento de las diferencias, la sexualidad la equidad de género, el afecto, la ternura, la convivencia y la ciudadanía en educación secundaria urbana
- ✓ Dotación necesaria para el desarrollo de competencias y habilidades artísticas en los jóvenes en educación secundaria urbana



**COMPONENTE SALUD**

Tabla 25 Principales Indicadores Salud Población Primera Infancia.

Año	2012	2013	2014
Cobertura de vacunación	99%	68%	83%
Tasa de mortalidad infantil menores 1 año	9.3	7.6	9.8

Fuente. Administración Municipal de Cajibío

**CRECIMIENTO Y DESARROLLO**

**Estrategias desarrolladas por el municipio de Cajibío durante el periodo 2012 al 2015 para garantizar a los niños entre 0 y 5 años un crecimiento y desarrollo adecuado.**

- ✓ Acciones de vigilancia y control de bajo peso al nacer
- ✓ Programas para la detección temprana de alteraciones del crecimiento y desarrollo de niño y niñas menores de 10 años
- ✓ Programas específicos de crecimiento y desarrollo para niños y niñas
- ✓ Fortalecimiento de actividades de inducción a la demanda, promoción y prevención
- ✓ Vinculación con el sistema escolar. Actividades de articulación entre los entes territoriales las EAPB y el sector educativo
- ✓ Actividades de información y comunicación con las familias
- ✓ Actividades de información y comunicación con la comunidad
- ✓ Actividades de información y comunicación con personal de salud
- ✓ Promoción de programas de visitas domiciliarias
- ✓ Promoción del acceso a servicios de salud
- ✓ Promoción de estilos de vida saludables dirigidos a las familias
- ✓ Promoción de alimentación balanceada
- ✓ Acciones específicas para contrarrestar la desnutrición crónica



- ✓ Promoción de iniciativas que mejoren las habilidades de los padres de para acompañar el crecimiento y desarrollo de los niños y niñas (lavado de manos, programas de educación, escuelas de padres)
- ✓ Implementación de mecanismos de seguimiento y monitoreo
- ✓ Acciones específicas dirigidas a la zona rural
- ✓ Acciones específicas dirigidas a la población en condiciones de vulnerabilidad (desplazamiento forzado, pobreza extrema)

**Acciones desarrolladas por el municipio en el periodo 2012-2015 para garantizar el esquema de vacunación completo a niños y niñas.**


- ✓ Jornadas de capacitación a padres, cuidadores y comunidad en general
- ✓ Fortalecimiento del proceso de vigencia epidemiológica

**Dificultades para garantizar el esquema de vacunación completo en niños y niñas menores de un año en su territorio durante el periodo 2012-2015**

- ✓ Falta de coordinación entre los proveedores de los biológicos, las empresas prestadoras de salud, hospitales, clínicas y centros de salud.
- ✓ La población a la que se va a dirigir es niños a menores de 5 años.
- ✓ Prevención y atención de la población infantil frente a las ERAS Y EDAS

**Estrategias que la administración realizó para el periodo 2012 -2015 para garantizar la prevención y atención de las ERAS Y EDAS**

- ✓ Aumento de la cobertura de afiliación al SGSSS en menores de 5 años
- ✓ Acciones desarrolladas para la prevención y tratamiento de las enfermedades infecciosas y parasitarias
- ✓ Programas de acceso a servicios esenciales de salud dirigidos a la población de niños, niñas y adolescentes de escasos recursos no afiliada
- ✓ Procesos de evaluación y asistencia técnica
- ✓ Procesos de inspección, vigilancia y control
- ✓ Servicio de salud ajustados a las necesidades de los niños, niñas y adolescentes



- ✓ Programas o campañas de difusión de derechos y deberes en el sistema de seguridad social
- ✓ Espacios de participación de los niños, niñas y adolescentes que permitan mejorar sus proyecciones sobre la salud y generar iniciativas de la política pública
- ✓ Intervenciones focalizadas basadas en evidencias para prevención de la mortalidad por ERA/EDA
- ✓ Fortalecimiento de la vigilancia en salud pública de los problemas prevalentes que afectan la salud de los niños y niñas menores de cinco años
- ✓ Programas o campañas de fortalecimiento de la comunidad en la prevención detección y tratamiento oportunos de las enfermedades en la población menor de 5 años
- ✓ Programas para incrementar el acceso al diagnóstico y tratamiento oportuno de las ERAs, EDAs y otras enfermedades prevalentes
- ✓ Programas para facilitar el acceso a los alimentos

**DERECHO A LA IDENTIDAD**

**Procesos de atención del servicio de registro civil en los centros de salud**

Existe una institución de salud en el territorio con la que se cuenta para el servicio de registro civil, sin embargo, en el área urbana no se cuenta con ninguna institución, para ello, una de las campañas de sensibilización que se ha dirigido a la comunidad en general, es poder realizar el debido registro de los niños y niñas y que obtengan así sus derechos ciudadanos, trabajando con los líderes comunitarios para que articulen.

**COMPONENTE CULTURA Y DEPORTE**

En la siguiente se muestra un inventario de la infraestructura existente para las actividades artísticas y culturales

Tabla 26 Inventario de escenarios culturales

Infra. artística y cultural	No de escenarios rural	No escenarios urbanos
Escuela de música		1



Escuela de baile		1
Biblioteca		1
Teatro	1	1
Auditorio	1	1
Taller de arte y oficio	2	1
Archivos		1
Casa de la cultura		1
Coliseo de uso múltiple		1
Aula múltiple	7	3
Medios de comunicación	4	1
Sistema de info cultural		1

Fuente. Administración Municipal de Cajibío

En el coliseo del Deporte y Cultura y la cancha múltiple (Ortega) se han realizado adecuaciones, rehabilitaciones, remodelaciones y mantenimiento.

En el polideportivo Los Naranjos, La Aurelia y la Viuda se ha otorgado dotaciones como vestuarios, materiales didácticos/pedagógicos e instrumentos musicales

En el coliseo del Deporte y la Cultura se ha fortalecido la conectividad de los escenarios culturales.

En el periodo del 2012 al 2015 la administración realizó acciones con los niños y niñas menores a 5 años en el sector rural tales como, programas de culturalización para la preservación de la lengua yuwe del cabildo Path y desarrollo PEC sistema educativo indígena propio y modelo de salud.

## **POTENCIALIDADES DEPORTIVAS**

En el periodo 2012 – 2015 la administración realizó las siguientes estrategias con el fin de garantizar las potencialidades deportivas y recreativas de los niños y niñas menores a 5 años:

Programas de formación deportiva en fútbol, fútbol sala, natación y baloncesto. Se crearon escuelas de formación deportiva y se impulsó los juegos tradicionales. Por otro



lado, se ha capacitó a líderes comunitarios en el juzgamiento deportivo y escuelas de formación deportiva y se llevó a cabo acciones específicas dirigidas a la población rural como la celebración del día del niño, apoyo a juegos intercolegiados, campeonatos deportivos, juegos convencionales. También se realizó acciones para que la población vulnerable gozara de las instalaciones o bienes deportivos como son los juegos a población con discapacidad llamando juego desde mis capacidades diversas.

## **COMPONENTE SEGURIDAD Y CONVIVENCIA**

### **Prevención del homicidio**

#### **Acciones para reducir los factores determinantes del homicidio de jóvenes**

- ✓ Acciones de educación para la seguridad ciudadana en el área rural y urbana
- ✓ Programas comunitarios de convivencia ciudadana en el área rural y urbana
- ✓ Acciones de articulación con la policía nacional en la implementación del plan de seguridad ciudadana en el área rural y urbana
- ✓ Campañas permanentes de capacitación para la prevención de la violencia en todas sus manifestaciones en el área rural y urbana

### **Prevención de accidentes de tránsito**

#### **Acciones para reducir los factores determinantes de accidentes de tránsito en los jóvenes entre los 18 y 28 años**

- ✓ Campañas de sensibilización frente al consumo de alcohol en el área urbana
- ✓ Campañas de sensibilización frene al consumo de bebidas psicoactivas en el área rural y urbana

### **Prevención del suicidio**

#### **Acciones realizadas para reducir los factores determinantes de la conducta suicida en jóvenes entre 18 y 28 años**

- ✓ Programas de prevención y detección de las conductas suicidas en el área rural y urbana





- ✓ Programas de atención y tratamiento para las personas jóvenes con conductas suicidas en el área rural y urbana
- ✓ Programas de apoyo psicológico a la población escolarizada identificados con conductas suicidas en el área rural y urbana
- ✓ Programas para promoción de la salud mental dirigidos a los jóvenes en el área rural y urbana
- ✓ Programas de apoyo psicológico a la población estudiante identificados con conductas suicidas en el área rural y urbana
- ✓ Diseño o actualización de lineamientos para la atención en salud del intento de suicidio con enfoque diferencial con participación de la familia Programas de apoyo psicológico a la población escolarizada identificados con conductas suicidas en el área rural y urbana

### **Derecho a la participación en proceso y prácticas organizativas: participación**

#### **Acciones para garantizar la participación de los jóvenes**

- ✓ Campañas en redes sociales de carácter informativo y formativo para jóvenes en el área urbana y rural
- ✓ Jornadas de comunicación y sensibilización frente a la participación juvenil en el área urbana y rural
- ✓ Mecanismos de comunicación y sensibilización sobre participación ciudadana en el área urbana y rural

#### **En cuanto a incidencias de participación ciudadana**

- ✓ Se encuentran las juntas (ley 743 de 2002)
- ✓ Consejos y personeros estudiantiles (decreto 3770 de 2008)
- ✓ Mesa de participación de jóvenes en el SNBF (Resolución 6464 de 2013)



**En cuanto al apoyo financiero brindado para el funcionamiento de instancias de participación de jóvenes**

En cuanto al apoyo financiero brindado para el funcionamiento de instancias de participación de jóvenes, por favor indique:

Año	Identifique anualmente el apoyo financiero brindado		
	Nombre de las instancias apoyadas	Valor	Fuente de Financiación
2012	COMPOS DANZA FOLCLORICA CAMPEONATO DEPORTIVO ZONAL CAJIBÍO	28000000	ALCALDIA DE CAJIBÍO
2013	COMPOS DANZA FOLCLORICA CAMPEONATO DEPORTIVO ZONAL CAJIBÍO	28000000	ALCALDIA DE CAJIBÍO
2014	COMPOS DANZA FOLCLORICA CAMPEONATO DEPORTIVO ZONAL CAJIBÍO	28000000	ALCALDIA DE CAJIBÍO
2015	COMPOS DANZA FOLCLORICA CAMPEONATO DEPORTIVO ZONAL CAJIBÍO	28000000	ALCALDIA DE CAJIBÍO

Fuente. Administración Municipal de Cajibío

Tabla 27 Experiencias Exitosas

**GESTIÓN Y RESULTADOS**  
**NUESTRO MEJORES ALIADOS**



	<b>DEPORTE CON JOVENES - CAMPEONATO ZONAL</b>	Apoyar el desarrollo de eventos deportivos para la comunidad juvenil a través del campeonato zonal HECTOR JOSE GUZMAN
	<b>ESCUELA DE CAFE</b>	Desarrollar el relevo generacional con la población juvenil a través del cultivo de café
	<b>Escuela de Formación Musical y Artística CAJITA DE VIENTO</b>	Fomentar la tradición cultural entorno a la Música y la formación artística para la población infantil con las Instituciones Educativas del Municipio
	<b>ESTRATEGIA DE CERO A SIEMPRE</b>	Prestar los servicios en educación, nutrición y salud a 81 centros de desarrollo infantil
	<b>FORMULACION DE LA POLITICA PUBLICA TODOS CON UN PLAN DE VIDA</b>	Minimizar en gran medida las problemáticas que aquejan a los Niños, Niñas y Adolescentes del Municipio de Cajibío desde hace más de una década: "abuso sexual, maltrato infantil, embarazos en adolescentes e Infecciones de Transmisión Sexual"
	<b>JUEGOS INTERCOLEGIADOS</b>	Desarrollar actividades deportivas infantiles con competitividad e Integración
	<b>NO AL TRABAJO Y SI A LA EDUCACION</b>	Desarrollar estrategias para mitigar el trabajo infantil
	<b>PERMANENCIA DE EQUIDAD PARA LA EDUCACION SUPERIOR</b>	Implementar una alianza publico-privada para la permanencia con equidad de la educación superior
	<b>PROGRAMA ASISTENCIA DE EMBARAZO PARA ADOLESCENTES</b>	Identificar a las adolescentes con embarazos adolescentes en el Municipio
	<b>PROGRAMA RESA RURAL</b>	Generar suministro y conocimiento para la soberanía alimentaria del Municipio
	<b>TABLETAS PARA EDUCAR</b>	Desarrollar procesos tecnológicos en las instituciones educativas para el mejoramiento de la calidad educativa

Fuente: Alcaldía Municipal

**1.5.2 POBLACION VICTIMA**

**COMPONENTE SOCIODEMOGRÁFICO**

Ilustración 1 Contexto del Municipio

Total de personas con NBI	63,74 %	Total personas en miseria	31,92 %
Personas con NBI en área Rural	65,74 %	Personas en miseria en área Rural	33,28 %
Personas con NBI en cabecera	22,03 %	Personas en miseria en cabecera	3,45 %
Total Componente vivienda	46,37 %	Total Componente Servicios	20,25 %
Componente vivienda en área Rural	48,19 %	Componente Servicios en área Rural	21,07 %
Componente vivienda en cabecera	8,54 %	Componente Servicios en cabecera	3,20 %
Total Componente Inasistencia	6,63 %	Total Componente dependencia económica	24,09 %
Componente Inasistencia en área Rural	6,91 %	Componente dependencia económica en área Rural	24,88 %
Componente Inasistencia en cabecera	0,75 %	Componente dependencia económica en cabecera	7,60 %

Fuente. Dirección contra Minas. Presidencia



Ilustración 2 Solicitudes de Registro de víctimas 2015 en Cajibío

DEFENSORÍA	PERSONERÍA	PROCURADURÍA	CONSULADOS	NO_DEFINIDO	TOTAL SOLICITUDES RECIBIDAS
64	638	0	0	0	702

Con el presente componente se puede referir que en el año 2015 el Municipio de Cajibío obtuvo un total de 702 solicitudes para la inclusión en el registro de víctimas, en el cual las dependencias que recibieron los documentos fueron Personería con un total de 638 personas y la Defensoría con un total de 64.

**VALORACIÓN DE REGISTRO DE VÍCTIMAS 2015 EN CAJIBÍO**

INCLUIDO	NO INCLUIDO	EXCLUIDO	OTROS ESTADOS	TOTAL
431	167	0	1	599

De la misma manera se puede concluir que en el año 2015 se tuvo una valoración total de 599 personas en el Municipio de Cajibío, de las cuales fueron incluidas 431 personas como víctimas, mientras que 167 no cumplieron con alguno de los requisitos para la inclusión.

Ilustración 3 Movilización Víctimas 2013-2015 Cajibío

Actor Armado presente:	Sin Información	
Desplazamiento (Unidad de Víctimas)		
2013 Expulsión:	569	2013 Recepción: 98
2014 Expulsión:	461	2014 Recepción: 68
2015 Expulsión:	207	2015 Recepción: 47
Hectáreas coca en erradicación (UNODC-SIMCI)	No Aplica	
Solicitudes Restitución (URT):	97	Predios Restitución (URT): 86

Fuente. Dirección contra Minas. Presidencia.



## **POBLACIÓN VÍCTIMA POR GÉNERO**

GENERO	PERSONAS
Hombre	2.164
Mujer	2.092
No Informa	31
LGBTI	1

Fuente. UARIV 2015

Ahora en los componentes de género referenciamos que el Municipio cuenta con un total de 2164 víctimas hombres, 2092 víctimas mujeres, 31 personas que no identifican y 1 una persona (LGBTI).

## **POBLACIÓN VICTIMA POR RANGO DE EDAD CAJIBÍO**

EDAD ACTUAL	PERSONAS
Entre 0 y 5 años	241
Entre 6 y 11 años	472
Entre 12 y 17 años	615
Entre 18 y 28 años	860
Entre 29 y 60 años	1.475
Entre 61 y 100 años	367
Sin información	258

Fuente. UARIV 2015

Cualquier hecho victimizante se podría asociar específicamente entre los rangos de edad 29 y 60 años, los cuales son las mayores afectadas con un total de 1475 personas entre hombres y mujeres, de la misma manera se puede referenciar que la población afectada comprendida en este rango de edad son padres y madres de familia cabezas de hogar, seguidas por el rango entre los 18 y 28 años que se podría interpretar que son personas las cuales están en la etapa de conformación de hogar y seguidas a ellos llega el rango de 12 y 17 años con un total de 615 personas los cuales se podría referir que son hijos adolescentes de la población que más declaro su hecho victimizante, seguidas a niños entre los rangos 6 y 11 años con un total de 472 y 0 a 5 años con un total de 241, finalmente la población adulto mayor con un rango entre los 61 y 100 años para un total de 258.



## **POBLACIÓN VÍCTIMA POR ETNIA CAJIBÍO**

ETNIA	PERSONAS
Ninguna	3.989
Negro(a) o Afrocolombiano(a)	175
Indígena	121
Palenquero	2
Raizal del Archipiélago de San Andrés y Providencia	1

Fuente. UARIV 2015

En la interpretación étnica en el Municipio expuesta como víctima se puede concluir que el porcentaje es mínimo puesto que la mayoría de los declarantes no pertenecen a un grupo especial es decir un total de 3989 personas no referencian ningún grupo étnico mientras que 175 personas declararon en el Municipio como Afrocolombianos, 121 personas declararon como Indígenas, 2 personas declararon como Palenqueros y 1 persona declaro como Raizal.

## **POBLACIÓN VÍCTIMA EN SITUACIÓN DE DISCAPACIDAD**

DISCAPACIDAD	PERSONAS
Con discapacidad	77
Sin discapacidad	4.211

Fuente. UARIV 2015

Por otro lado, la población víctima en situación de discapacidad está comprendida por un total de 77 personas, mientras que 4211 no está incluida por esta limitación.



**Ilustración 4 Hechos victimizantes Cajibío**

Hecho Victimizante	Personas Guerrillas	Personas Paramilitares	Personas BACRIM	Personas Fuerza Pública	Personas no identificado	Personas Otro Autor	Total de Eventos	Total de Personas
Acto terrorista / Atentados / Combates / Enfrentamientos / Hostigamientos	56	17	1	1	63	0	126	123
Amenaza	98	18	9	1	50	5	176	172
Delitos contra la libertad y la integridad sexual en desarrollo del conflicto armado	3	4	1	0	5	0	12	12
Desaparición forzada	27	1	1	0	41	0	71	66
Desplazamiento forzado	1.909	549	41	25	868	545	3.910	3.659
Homicidio	155	23	0	4	465	0	663	610
Minas Antipersonal, Municion sin Explotar y Artefacto Explosivo improvisado	12	0	0	0	8	3	21	21
Secuestro	2	12	1	0	15	0	31	30
Tortura	0	14	0	0	5	0	19	19
Vinculación de Niños Niñas y Adolescentes a Actividades Relacionadas con grupos armados	4	0	0	0	0	0	4	4
Abandono o Despojo Forzado de Tierras	0	0	0	0	0	3	3	3
Perdida de Bienes Muebles o Inmuebles	57	3	0	0	57	0	122	114
<b>Total</b>	<b>2.124</b>	<b>602</b>	<b>42</b>	<b>31</b>	<b>1.454</b>	<b>551</b>	<b>5.158</b>	<b>4.288</b>

Fecha de corte : UARIV - Registro Unico de Victimas, 01/02/2016.


En el Municipio de Cajibío no existe un actor victimizante concreto puesto que con la presente grafica se puede evidenciar diferentes grupos al margen de la ley que promueven diferentes hechos victimizantes.

**COMPONENTE EDUCACIÓN**

Número de Matriculados – Cobertura Educación Básica – Media – Cíclica.

NIVEL	GRADO1	GRADO	PERSONAS
PREESCOLAR	0	TRANSICION	58
BÁSICA PRIMARIA	1	PRIMERO	69
	2	SEGUNDO	85
	3	TERCERO	89
	4	CUARTO	70
	5	QUINTO	79
BÁSICA SECUNDARIA	6	SEXTO	77
	7	SEPTIMO	72
	8	OCTAVO	89
	9	NOVENO	47
MEDIA	10	DÉCIMO	36
	11	ONCE	68
CICLOS DE ADULTOS	21	CICLO 1	14
	22	CICLO 2	48
	23	CICLO 3	69
	24	CICLO 4	29
	25	CICLO 5	26
	26	CICLO 6	39

Fuente. UARIV 2015



### Cobertura Matriculados en Educación Superior

AÑO	PERSONAS MATRICULADAS
2.007	2
2.008	1
2.009	1
2.010	3
2.011	8
2.012	8
2.013	15
2.014	9

Fuente. UARIV 2015

### Componente Salud

REGIMEN	PERSONAS AFILIADAS
SUBSIDIADO	2.352
EXCEPCION	6
CONTRIBUTIVO	258

Fuente. UARIV 2015

### Acciones de Atención Humanitaria Cajibío

FUENTE	AÑO	PERSONAS
ATENCIÓN HUMANITARIA LEY 418	2.006	1
	2.008	4
	2.009	1
	2.010	12
	2.011	10
	2.012	43
	2.013	3
	2.014	16
	SIN INFORMACIÓN	14
<b>Total</b>	<b>0</b>	<b>104</b>

FUENTE	AÑO	PERSONAS
ATENCIÓN HUMANITARIA DESPLAZADOS	2.005	5
	2.006	3
	2.007	23
	2.008	62
	2.009	102
	2.010	115
	2.011	287
	2.012	292
	2.013	390
	2.014	409
<b>Total</b>	<b>0</b>	<b>1.688</b>

Fuente. UARIV 2015





**Programas Sociales con Población Víctima**

ENTIDAD	PROGRAMA	PERSONAS VINCULADAS
DEPARTAMENTO PARA LA PROSPERIDAD SOCIAL -DPS	MAS FAMILIAS EN ACCION	1.778
	GENERACIÓN DE INGRESOS (MUJERES AHORRADORAS EN ACCION)	3
	GENERACIÓN DE INGRESOS (CAPITALIZACION MICROEMPRESARIAL)	4
AGENCIA NACIONAL PARA LA SUPERACION DE LA POBREZA EXTREMA -ANSPE	UNIDOS	1.363
MINISTERIO DE COMERCIO, INDUSTRIA Y TURISMO - MINCOMERCIO	INNPULSA	3

Fuente. UARIV 2015

**Solicitud de Restitución de Tierras**

SOLICITUDES	TITULARES	SOLICITUDES INSCRITAS	SENTENCIAS
175	136	7	0

Fuente. UARIV 2015

**Retornos**

RETORNO	PERSONAS
RETORNO INDIVIDUAL Y FES	1
RETORNO INDIVIDUAL	24
VIVE EN EL MUNICIPIO DE OCURRENCIA	2.151
SIN INFORMACION	1.640

Fuente. UARIV 2015

**Acciones contra Minas Antipersona en Cajibío**

Afectación por minas antipersonal MAP y municiones sin explotar MUSE

Incidentes:  2015:  Accidentes:  2015:   
 2014:  2014:   
 2013:  2013:

**Victimas**

Fuerza pública:

Civiles:

Niñas:  Niños:  Niños sin género:   
 Mujeres:  Hombres:  Adultos sin género:

Indígenas Mujeres:  Indígenas Hombres:   
 Indígenas Niñas:  Indígenas Niños:

Afros Mujeres:  Afros Hombres:   
 Afros Niñas:  Afros Niños:

Tasa de victimización municipal por cada 100.000 habitantes de área rural

Civil 2012:  Fuerza pública 2012   
 Civil 2013  Fuerza pública 2013   
 Civil 2014  Fuerza pública 2014

Fuente. Dirección contra Minas. Presidencia. 2016



INTERVENCIONES EN ACCIÓN INTEGRAL CONTRA MINAS ANTIPERSONAL						
Con presencia de Gestor Territorial:		<input type="text" value="0"/>		Cuenta con Plan Local AICMA <input type="text" value="No"/>		
<b>Desminado humanitario</b>		Priorizado operaciones DH: <input type="text" value="No"/>		Acuerdo DH: <input type="text" value="No"/>		
		Libre de sospecha <input type="text" value="No"/>				
Bases militares	Artefactos Destruídos	<input type="text"/>	Área despejada m2	<input type="text"/>	<input type="text"/>	
Comunidades	Artefactos Destruídos	<input type="text"/>	Área despejada m2	<input type="text"/>	<input type="text"/>	
<b>Desminado Militar en Operaciones</b>						
Nro de Desminados militares en operaciones		<input type="text" value="23"/>	Artefactos Destruídos		<input type="text" value="27"/>	
2015:		<input type="text" value="3"/>	2015:		<input type="text" value="3"/>	
2014:		<input type="text" value="2"/>	2014:		<input type="text" value="2"/>	
<b>Educación en el riesgo de mina antipersonal</b>						
Población Atendida Aula Movil ERM	2013	<input type="text"/>	2014	<input type="text"/>	2015	<input type="text"/>
Talleres ERM (2 Últimos años)	2013	<input type="text" value="6"/>	2014	<input type="text"/>	2015	<input type="text"/>
Proyectos ERM (2 Últimos años)	2013	<input type="text"/>	2014	<input type="text"/>	2015	<input type="text"/>

Fuente. Dirección contra Minas. Presidencia. 2016

## CAPITULO 2: PARTE ESTRATÉGICA


### 2.1. VISIÓN DE DESARROLLO TERRITORIAL

El Municipio de Cajibío en el 2023, será un territorio que se destaque dentro del Departamento del Cauca, cómo un lugar con sistemas productivos de café, la caña panelera y hortofrutícolas ambientalmente sostenibles, a través de la gestión, cultura e implementación de estrategias tecnológicas de gran impacto para la economía del Municipio y con una gran proyección regional.

El Municipio de Cajibío contará con un modelo educativo adecuado para potencializar y fortalecer las aptitudes culturales y artísticas, por el cual es de gran reconocimiento en el departamento, para convertirse en el Municipio musical del Cauca y el suroccidente colombiano.

El Municipio de Cajibío, tendrá las condiciones necesarias en vías de acceso y en el mejoramiento de su capital humano para convertirse a través de su cercanía con el Municipio de Popayán y de fácil conectividad con el norte del departamento y del país para establecer las alianzas y asociaciones productivas, en un punto transversal - económico del departamento del Cauca.

**GESTIÓN Y RESULTADOS**  
**NUESTRO MEJORES ALIADOS**





## 2.2. EJES ESTRATÉGICOS

Dimensión	Objetivos priorizados por dimensión	Nombre del Eje Estratégico	Objetivo del Eje Estratégico
1. SOCIAL	Generar espacios adecuados y condiciones favorables para el desarrollo con dignidad de las potencialidades de las familias Cajibianas	1.1 EDUCACION PARA CAJIBIO	Mejorar las condiciones educativas del Municipio de Cajibío tanto en cobertura como en calidad, proporcionando las bases de reconocimiento social y cultural en el territorio
		1.2 SALUD - DERECHO FUNDAMENTAL	Proporcionar las atenciones y apoyos requeridos para mejorar la cobertura y calidad de la salud de los Cajibianos
		1.3 CULTURA – PERTINENCIA CAJIBIANA	Desarrollar planes, programas y proyectos participativos con los grupos étnicos del Municipio, que permite construir sociedad con equidad
		1.4 CAJIBIO DEPORTIVA Y RECREATIVA	Mejorar las condiciones de apoyo deportivo con formación social y competitiva a las necesidades de la comunidad Cajibiana principalmente para su población infantil y juvenil
		1.5 GESTION DE VIVIENDA PARA CAJIBIO	Fortalecer las gestiones institucionales para disminuir el déficit cualitativo y cuantitativo de Vivienda en el Municipio



<b>1. ECONOMICA</b>		1.6 GRUPOS VULNERABLES CON ENFOQUE TERRITORIAL Y DIFERENCIAL	Priorizar, gestionar y ejecutar planes, programas y proyectos para la población más vulnerable del Municipio, como enfoque transversal de la construcción social con equidad de Cajibío
		1.7 ATENCION DE LA POBLACION VICTIMA EN EL MARCO DEL POSTCONFLICTO EN CAJIBIO	Establecer las condiciones de gestión económica, social y político institucional para articular el proceso de postconflicto como acuerdo Nacional de la construcción de la paz en el Municipio de Cajibío
	Fortalecer la dinámica de la economía local, de tal manera que permita a la entidad territorial dar cumplimiento a sus funciones misionales en la prestación de los servicios a la población.	2.1 CAJIBIO AGROPECUARIA, TURISTICA Y COMERCIAL	Proporcionar las condiciones institucionales para gestionar y apoyar a las organizaciones sociales en la generación de ingresos de manera sostenible
		2.2 MOVILIDAD EFICIENTE EN CAJIBIO	Brindar las condiciones de movilidad necesarias para contribuir al desarrollo económico del territorio



<b>3. AMBIENTAL</b>	Contribuir y dar seguimiento a las actividades socioeconómicas a través de procesos culturales y económicos, que permitan cuidar los recursos naturales del Municipio para las futuras generaciones cajibianas	3.1 MEDIO AMBIENTE Y PATRIMONIO AMBIENTAL	Contribuir en gestiones institucionales en conjunto con la comunidad que permitan mitigar el impacto ambiental de las acciones antrópicas del Municipio, preservando de manera sostenible la biodiversidad Cajibiana
		3.2 SERVICIOS PUBLICOS Y AGUA POTABLE	Proporcionar la cobertura y calidad adecuada en la atención de los servicios públicos domiciliarios brindando gestiones y acciones que permita cerrar la brecha de cobertura en las zonas más vulnerables del Municipio
		3.3 GESTION DEL RIESGO LOCAL	Establecer la planeación, gestión, acción y evaluación para la prevención y atención de situaciones de amenaza y riesgo en el Municipio, mitigando los impacto sociales y económicos que generan
		3.4 ORDENAMIENTO TERRITORIAL Y PRODUCTIVO	Realizar el seguimiento, monitoreo y evaluación del espacio público y el ordenamiento territorial a través de la implementación del Plan Básico de Ordenamiento actualizado a las condiciones ambientales, geográficas, sociales y económicas actuales.



<p><b>4. POLITICO INSTITUCIONAL</b></p> <p>Fortalecer las capacidades administrativas de la mano con la comunidad, participando en la toma de decisiones, control y veeduría en los programas y proyectos del municipio</p>	<p>4.1 DESARROLLO COMUNITARIO</p>	<p>Fortalecer las condiciones de participación social de las diferentes organizaciones del orden cultural, económico y ambiental, generando articulaciones y veeduría de las acciones de la Administración Municipal.</p>
	<p>4.2 SEGURIDAD, CONVIVENCIA PARA VIVIR LA PAZ EN CAJIBIO</p>	<p>Brindar los medios institucionales que permita acercar a las comunidades a desarrollar procesos de convivencia ciudadana, intercultural que permitan mejorar la situación de seguridad y justicia en busca de construir la Paz del Municipio en el marco del Postconflicto Nacional</p>
	<p>4.3 CAJIBIO CON DESEMPEÑO FISCAL EFICIENTE</p>	<p>Mejorar las condiciones fiscales del Municipio, generando confianza ciudadana a través de la legitimidad de la distribución de los recursos del Municipio.</p>
	<p>4.4 FORTALECIMIENTO INSTITUCIONAL</p>	<p>Fortalecer la atención del ciudadano a través de la implementación de instrumentos y medios institucionales eficientes para proporcionar ante la comunidad</p>



## 2.3. DIMENSION Y PROGRAMAS

### DIMENSION SOCIOCULTURAL

#### Objetivo:

Generar espacios adecuados y condiciones favorables para el desarrollo con dignidad de las potencialidades de las familias Cajibianas

Eje estratégico		1.1 CAJIBIO SE EDUCA			
Objetivo estratégico	eje	Mejorar las condiciones de formación educativa de la población Cajibiana con enfoque diferencial, teniendo en cuenta la oferta institucional local, regional y nacional presente en el territorio.			
Indicador Resultado		Unidad de medida	Línea Base	Meta Cuatrienio	Sector de Competencia
Cobertura Educación Básica	en	Porcentaje	97	97	Ministerio de Educación, Instituciones Educativas del Municipio, Gobernación del Cauca, Instituciones educativas de origen privado, Empresa Privada, CAFAM, ICBF, SENA, ICFES, Ministerio de Tecnología, Innovación y comunicación
Cobertura Educación Media	en	Porcentaje	58,5	60	
Tasa Deserción	de	Porcentaje	8	5	
Tasa Repitencia	de	Porcentaje	0,4	0,4	
Tasa de Analfabetismo	de	Porcentaje	12	10	
Pruebas Saber		Rango	40	44	





Nombre del programa	Objetivo(s) de programa	Productos asociados al programa	Influencia geográfica del programa	Sector de Competencia
<p align="center"><b>1.1.1. EDUCACION GRATUITA PARA CAJIBIO</b></p>	<p>Vincular con las condiciones adecuadas la población en edad escolar al sistema educativo para su formación y contribución sociocultural en el Municipio</p>	<p>1. Instituciones educativas con cobertura matriculada                  2. Instituciones educativas con alimentación escolar para la población vulnerable del Municipio                  3. Instituciones educativas con transporte escolar para la población vulnerable y de las zonas rurales dispersas del Municipio                  4. Instituciones educativas con material didáctico educativo</p>	<p>Zona Campesina, Afrodescendiente e Indígena del Municipio de Cajibío</p>	<p>Ministerio de Educación, Instituciones Educativas del Municipio, Gobernación del Cauca, Empresa Privada, ICBF, SENA.</p>
<p><b>Subprograma 1.1.1.1 Gratuidad Educativa con Enfoque Territorial y Diferencial</b></p>				



**Establecer las estrategias para generar un crecimiento de la cobertura en la Educación Preescolar, Básica y Media en las Instituciones Educativas de Cajibío considerando las características étnicas y la oferta institucional del Estado en el componente de cobertura educativa**

<b>Indicadores Producto</b>	<b>Unidad de medida</b>	<b>Línea Base</b>	<b>Meta Cuatrienio</b>	<b>Sector de Competencia</b>
<b>Número de instituciones educativas con jornada única</b>	Número	0	1	Ministerio de Educación - Instituciones Educativas - Gobernación del Cauca
<b>Número de matriculados en las instituciones educativas Cajibianas</b>	Número	7235	7300	Ministerio de Educación - Instituciones Educativas - Gobernación del Cauca
<b>Número de nombramientos docentes gestionados en el Municipio</b>	Número (acumulativo)	0	12	Ministerio de Educación - Instituciones Educativas - Gobernación del Cauca

**Subprograma 1.1.1.2 Alimentación Escolar con enfoque diferencial**

**Subsidiar la cobertura adecuada de dotación de alimentación escolar en las instituciones educativas de mayor vulnerabilidad del Municipio de Cajibío, con el apoyo de los actores institucionales determinando el enfoque diferencial en el apoyo educativo.**

<b>Indicadores Producto</b>	<b>Unidad de medida</b>	<b>Línea Base</b>	<b>Meta Cuatrienio</b>	<b>Sector de Competencia</b>
<b>Número de estudiantes beneficiados por el servicio de restaurante escolar</b>	Número	1693	1693	Ministerio de Educación - Instituciones Educativas - Gobernación del Cauca - Cabildos Indígenas



**Subprograma 1.1.1.3 Transporte Escolar con Enfoque Territorial y Diferencial**

**Desarrollar estrategias para generar una cobertura adecuada de transporte escolar a la población más vulnerable del Municipio de Cajibío**

<b>Indicadores Producto</b>	<b>Unidad de medida</b>	<b>Línea Base</b>	<b>Meta Cuatrienio</b>	<b>Sector de Competencia</b>
<b>Número de alumnos beneficiados con el servicio de transporte escolar</b>	Número	1162	1162	Ministerio de Educación - Instituciones Educativas - Gobernación del Cauca - Cabildos Indígenas

**Subprograma 1.1.1.4 Material Didáctico con enfoque diferencial**

**Gestionar un material didáctico actualizado y dinámico a las necesidades del contexto del Municipio, donde permita a los estudiantes conocer su Municipio y sus potencialidades productivas y culturales.**

<b>Indicadores Producto</b>	<b>Unidad de medida</b>	<b>Línea Base</b>	<b>Meta Cuatrienio</b>	<b>Sector de Competencia</b>
<b>Número de instituciones educativas con mobiliarios escolar básico, equipos didácticos y herramientas para talleres y ambientes especializado</b>	Número	2	15	Ministerio de Educación - Instituciones Educativas - Gobernación del Cauca - Asociación de Cabildos Indígenas

<b>1.1.2 CALIDAD EDUCATIVA</b>	Proporcionar las gestiones y acciones para mejorar la calidad	1. Instituciones educativas asistidas y apoyadas en las pruebas	Zona Indígena, Afrodescendiente y Campesina del Municipio de	Ministerio de Educación, Instituciones Educativas del Municipio, Gobernación del Cauca, Empresa Privada, ICBF, SENA, ICFES.
--------------------------------	---	---	--	---

**GESTIÓN Y RESULTADOS**  
**NUESTRO MEJORES ALIADOS**



	educativa del Municipio de Cajibío como cimientos de un futuro con población socialmente responsable y competitivas a las dinámicas socioeconómicas del Municipio	saber.	Cajibío	
		2. Infraestructura educativa de las zonas más vulnerables del Municipio mejoradas		
		3. Estudiante Cajibianos con acceso a la Educación Superior		
		4. Modelos etnoeducativos fortalecidos		
		5. Docentes capacitados y articulados a las necesidades educativas del Municipio		
<b>Subprograma 1.1.2.1 Cajibío con Competencias en las Pruebas Saber</b>				
<b>Fortalecer las capacidades y competencias de los Docentes considerando las pautas de evaluación educativa determinadas en las Pruebas SABER para los grados 5º, 9º y 11º grado</b>				
<b>Indicadores Producto</b>	<b>Unidad de medida</b>	<b>Línea Base</b>	<b>Meta Cuatrienio</b>	<b>Sector de Competencia</b>



<b>Número de capacitaciones a la comunidad educativa gestionadas en articulación con la secretaria de educación del orden departamental y entidades nacionales para mejorar la calidad educativa del Municipio a través de las Pruebas Saber</b>	Número	0	2	Ministerio de Educación - Instituciones Educativas - Gobernación del Cauca - ICFES - SENA
<b>Subprograma 1.1.2.2 Infraestructura Educativa con enfoque territorial y diferencial</b>				
<b>Gestionar un mejoramiento de la cobertura educativa a través de la construcción, adecuación y mantenimiento de la infraestructura educativa del Municipio de Cajibío, teniendo en cuenta las consideraciones del territorio y su heterogeneidad cultural</b>				
<b>Indicadores Producto</b>	<b>Unidad de medida</b>	<b>Línea Base</b>	<b>Meta Cuatrienio</b>	<b>Sector de Competencia</b>
<b>Número de aulas escolares a mejorar de las instituciones educativas de mayor prioridad y vulnerabilidad</b>	Número acumulativo	23	35	Ministerio de Educación - Instituciones Educativas - Gobernación del Cauca - FINDETER
<b>Indicadores Producto</b>	<b>Unidad de medida</b>	<b>Línea Base</b>	<b>Meta Cuatrienio</b>	<b>Sector de Competencia</b>




<b>Número de aulas escolares a construir de las instituciones educativas de mayor prioridad y vulnerabilidad</b>	Número	14	16	Ministerio de Educación - Instituciones Educativas - Gobernación del Cauca - FINDETER
<b>Indicadores Producto</b>	<b>Unidad de medida</b>	<b>Línea Base</b>	<b>Meta Cuatrienio</b>	<b>Sector de Competencia</b>
<b>Número de instituciones educativas con restaurantes escolares construidos y/o mejorados</b>	Número Acumulativo	7	10	Ministerio de Educación - Instituciones Educativas - Gobernación del Cauca - FINDETER - ICBF
<b>Indicadores Producto</b>	<b>Unidad de medida</b>	<b>Línea Base</b>	<b>Meta Cuatrienio</b>	<b>Sector de Competencia</b>
<b>Número de instituciones educativas con baterías sanitarias construidas y/o mejoradas</b>	Número	5	10	Ministerio de Educación - Instituciones Educativas - Gobernación del Cauca - FINDETER - ICBF
<b>Indicadores Producto</b>	<b>Unidad de medida</b>	<b>Línea Base</b>	<b>Meta Cuatrienio</b>	<b>Sector de Competencia</b>
<b>Número de instituciones educativas con cerramiento</b>	Número	4	5	Ministerio de Educación - Instituciones Educativas - Gobernación del Cauca - FINDETER - ICBF



Indicadores Producto	Unidad de medida	Línea Base	Meta Cuatrienio	Sector de Competencia
Número de instituciones educativas con salas de sistemas construidas y/o mejoradas	Número	2	5	Ministerio de Educación - Instituciones Educativas - Gobernación del Cauca - FINDETER - ICBF
Indicadores Producto	Unidad de medida	Línea Base	Meta Cuatrienio	Sector de Competencia
Número de estudios y diseños de viabilidad técnica financiera y administrativa para infraestructura educativa	Número	4	4	Ministerio de Educación - Instituciones Educativas - Gobernación del Cauca - FINDETER - ICBF
<b>Subprograma 1.1.2.3 Cajibío con Gestión Educativa con Calidad</b>				
<b>Gestionar recursos a través de los diferentes Programas del orden departamental y nacional, para la implementación de Estrategias especiales para fortalecer la vinculación de actores sociales dentro del proceso formativo escolar con alto impacto social para el Municipio.</b>				
Indicadores Producto	Unidad de medida	Línea Base	Meta Cuatrienio	Sector de Competencia
Número de estudiantes con acceso a la Educación Superior y No	Número	14	100	Ministerio de Educación - Instituciones Educativas - Gobernación del Cauca - ICFES - SENA Y UNIVERSIDADES-ICETEX

**GESTIÓN Y RESULTADOS**  
**NUESTRO MEJORES ALIADOS**



<b>Formal</b>				
<b>Indicadores Producto</b>	<b>Unidad de medida</b>	<b>Línea Base</b>	<b>Meta Cuatrienio</b>	<b>Sector de Competencia</b>
<b>Número de predios legalizados de las instituciones educativas</b>	Número	0	7	Ministerio de Educación - Instituciones Educativas - Gobernación del Cauca - ICFES - SENA
<b>Indicadores Producto</b>	<b>Unidad de medida</b>	<b>Línea Base</b>	<b>Meta Cuatrienio</b>	<b>Sector de Competencia</b>
<b>Número de instituciones educativas beneficiadas con proyectos educativos transversales (PEI, programas ambientales, desarrollo de competencias, etc.)</b>	Número	0	10	Ministerio de Educación - Instituciones Educativas - Gobernación del Cauca - ICFES - SENA - Comité Departamental de Cafeteros - Smurfit Cartón de Colombia
<b>Indicadores Producto</b>	<b>Unidad de medida</b>	<b>Línea Base</b>	<b>Meta Cuatrienio</b>	<b>Sector de Competencia</b>



**GESTIÓN Y RESULTADOS**  
**NUESTRO MEJORES ALIADOS**



<b>Número de proyectos educativos gestionados y ejecutados con recursos del orden departamental y nacional</b>	Número	3	3	Ministerio de Educación - Instituciones Educativas - Gobernación del Cauca - ICFES - SENA
<b>Indicadores Producto</b>	<b>Unidad de medida</b>	<b>Línea Base</b>	<b>Meta Cuatrienio</b>	<b>Sector de Competencia</b>
<b>Número de instituciones educativas gestionadas con servicio de internet</b>	Número (acumulativo)	9	11	Ministerio de Educación - Instituciones Educativas - Gobernación del Cauca - ICFES - SENA
<b>Indicadores Producto</b>	<b>Unidad de medida</b>	<b>Línea Base</b>	<b>Meta Cuatrienio</b>	<b>Sector de Competencia</b>
<b>Número de instituciones educativas con equipos de cómputo y tabletas para educar</b>	Número (acumulativo)	9	10	Ministerio de Educación - Instituciones Educativas - Gobernación del Cauca - ICFES - SENA
<b>Indicadores Producto</b>	<b>Unidad de medida</b>	<b>Línea Base</b>	<b>Meta Cuatrienio</b>	<b>Sector de Competencia</b>



<b>Número de instituciones educativas con laboratorios de química, física y biología gestionadas</b>	Número	1	1	Ministerio de Educación - Instituciones Educativas - Gobernación del Cauca - ICFES - SENA
<b>Indicadores Producto</b>	<b>Unidad de medida</b>	<b>Línea Base</b>	<b>Meta Cuatrienio</b>	<b>Sector de Competencia</b>
<b>Número de docentes formados como maestros digitales gestionados</b>	Número	60	75	Ministerio de Educación - Instituciones Educativas - Gobernación del Cauca - ICFES - SENA
<b>Eje estratégico</b>	<b>1.2 SALUD UN DERECHO FUNDAMENTAL TERRITORIAL</b>			
<b>Objetivo eje estratégico</b>	Mejorar los indicadores trazadores de salud Y del programa ampliado de inmunizaciones del municipio de Cajibío mediante estrategias que permitan alcanzar coberturas útiles del 95%			
<b>Indicador Resultado</b>	<b>Unidad de medida</b>	<b>Línea Base</b>	<b>Meta Cuatrienio</b>	<b>Sector de Competencia</b>
<b>Cobertura de régimen subsidiado</b>	Porcentaje	98	98	Ministerio de Protección Social – Secretaria de salud Departamental- Gobernación del Cauca – Secretaria de Salud Municipal- Entidades prestadoras del servicio de Salud EPS- ESE - ICBF
<b>Cobertura de vacunación infantil</b>	Porcentaje	92	95	
<b>Tasa de mortalidad materna</b>	(Muertes por cada 100.000 mujeres)	0	0	
<b>Tasa de mortalidad</b>	(Muertes por cada 100.000)	13,6	10	

**GESTIÓN Y RESULTADOS**  
**NUESTRO MEJORES ALIADOS**



<b>perinatal</b>	nacidos vivos)			
<b>Tasa de mortalidad infantil</b>	(Muertes por cada 100.000 personas menores de 5 años.)	122	100	
<b>Tasa de mortalidad menores de 5 años por EDA</b>	(Muertes por cada 100.000 personas menores de 5 años.)	0	0	
<b>Tasa de mortalidad menores 5 años por IRA</b>	(Muertes por cada 100.000 personas menores de 5 años.)	0	0	
<b>Tasa de mortalidad por desnutrición</b>	(Muertes por cada 100.000 personas menores de 5 años.)	31	20	
<b>Nombre del programa</b>	<b>Objetivo(s) de programa</b>	<b>Productos asociados al programa</b>	<b>Influencia geográfica del programa</b>	<b>Sector de Competencia</b>
<b>1.2.1 ASEGURAMIENTO</b>	Obtener y mantener la cobertura universal de salud en el	1. Cobertura universal del régimen subsidiado alcanzado	Zona Campesina, Afrodescendiente e indígena del Municipio	Ministerio de Protección Social – Secretaria de salud Departamental- Gobernación del Cauca – Secretaria de Salud Municipal- Entidades prestadoras del servicio de Salud EPS- ESE - ICBF



	Municipio de Cajibío a través de la veeduría institucional de la calidad del servicio	2. Empresas Sociales del Estado e Instituciones prestadoras de Salud con seguimiento e interventoría	de Cajibío	
		3. Infraestructura de salud gestionada y mejorada		

**Subprograma 1.2.1.1 Aseguramiento**

**Establecer las estrategias para mantener la cobertura universal de la población del Municipio de Cajibío con la prestación del servicio de salud**

<b>Indicadores Producto</b>	<b>Unidad de medida</b>	<b>Línea Base</b>	<b>Meta Cuatrienio</b>	<b>Sector de Competencia</b>
<b>Porcentaje de afiliados en régimen subsidiado</b>	Porcentaje	98	98	
<b>Número de interventorías desarrolladas a las Empresas prestadoras del servicio de salud</b>	Número	4	4	
<b>Red de prestación de servicios</b>	Porcentaje	100%	100%	

**GESTIÓN Y RESULTADOS**  
**NUESTRO MEJORES ALIADOS**



<b>funcionando de manera integral 100%</b>				Ministerio de Protección Social – Secretaria de salud Departamental- Gobernación del Cauca – Secretaria de Salud Municipal- Entidades prestadoras del servicio de Salud EPS- ESE - ICBF
<b>Número de predios de salud legalizados gestionados</b>	Número	0	5	
<b>Número de infraestructura en salud gestionados en el Municipio</b>	Número	0	2	
<b>Porcentaje de depuración de base de datos SISBEN</b>	Porcentaje	100	100	
<b>Vigilancia y control del aseguramiento</b>	Porcentaje	100	100	
<b>Número de acciones para la afiliación de la población no asegurada</b>	Número	4	4	
<b>Seguimiento a la promoción de afiliación de los Cajibianos al régimen contributivo</b>	Porcentaje	100	100	




Nombre del programa	Objetivo(s) de programa	Productos asociados al programa	Influencia geográfica del programa	Sector de Competencia
<p><b>1.2.2 SALUD PUBLICA</b></p>	<p>Garantizar la prestación de los servicios de salud mediante estrategias de atención primaria en salud- APS- promoción de la salud, prevención de la enfermedad - PyP, Detección Temprana y diagnóstico oportuno- DTD a la población del Municipio de Cajibío, mediante la formulación de estrategias contempladas en el plan decenal de</p>	<p>1. Vida saludable y condiciones trasmisibles                  2. Sexualidad, derechos sexuales y reproductivos                  3. Seguridad alimentaria y nutricional                  4. Fortalecimiento de la autoridad sanitaria para la gestión en salud                  5. Salud ambiental                  6. Estrategia pase a la equidad en salud                  7. análisis de situación en salud</p>	<p>Zona campesina, Afrodescendiente e indígena del Municipio de Cajibío</p>	<p>Ministerio de Protección Social – Secretaria de salud Departamental- Gobernación del Cauca – Secretaria de Salud Municipal- Entidades prestadoras del servicio de Salud EPS- ESE - ICBF</p>



	salud pública- PDSP- pase 2012-2021, plan de salud territorial- PST ,componente estratégico operativo - CEO, componente operativo anual de inversiones- COAI y el plan de acción en salud - PAS.			
<b>Subprograma 1.2.2.1 Vida Saludable y Condiciones No transmisibles</b>				
<b>Implementar estrategias de entornos y estilos de vida saludable en el municipio de Cajibío, mediante actividades de promoción de salud y prevención de la enfermedad que contribuyan a minimizar los eventos por enfermedades crónicas no trasmisibles.</b>				
<b>Indicadores Producto</b>	<b>Unidad de medida</b>	<b>Línea Base</b>	<b>Meta Cuatrienio</b>	<b>Sector de Competencia</b>
<b>Número de estrategias para la prevención, control y atención de riesgo de cáncer de mama en el Municipio</b>	Número	0	4	Ministerio de Protección Social – Secretaria de salud Departamental- Gobernación del Cauca – Secretaria de Salud Municipal- Entidades prestadoras del servicio de Salud EPS- ESE - ICBF

**GESTIÓN Y RESULTADOS**  
**NUESTRO MEJORES ALIADOS**




<p><b>Número de actividades de fomento de estilos de vida saludable en el Municipio de Cajibío a través del incremento de la actividad física global para la población de 13-64 años</b></p>	<p>Número</p>	<p>0</p>	<p>4</p>	
<p><b>Avance de captación temprana de las enfermedades crónicas</b></p>	<p>Porcentaje</p>	<p>0</p>	<p>75</p>	
<p><b>Implementación de la Estrategia escuelas saludables y/o de Puertas Abiertas en las instituciones educativas la Estrategia escuelas saludables y/o de Puertas Abiertas.</b></p>	<p>Número</p>	<p>0</p>	<p>8</p>	<p>Ministerio de Protección Social – Secretaria de salud Departamental- Gobernación del Cauca – Secretaria de Salud Municipal- Entidades prestadoras del servicio de Salud EPS- ESE - ICBF</p>





<b>Número de acciones/proyectos/intervenciones para la gestión del riesgo relacionadas con condiciones críticas prevalentes (enfermedades no transmisibles)</b>	Número	0	4	
<b>Subprograma 1.2.2.2 Sexualidad, Derechos Sexuales y Reproductivos</b>				
<b>Prestar los servicios de prevención y atención prioritaria en salud sexual y reproductiva principalmente para la población adolescente.</b>				
<b>Indicadores Producto</b>	<b>Unidad de medida</b>	<b>Línea Base</b>	<b>Meta Cuatrienio</b>	<b>Sector de Competencia</b>
<b>Número de capacitaciones para jóvenes entre 10 - 19 años para promover de los derechos sexuales y reproductivos y la equidad de género</b>	Número	4	4	Ministerio de Protección Social – Secretaria de salud Departamental- Gobernación del Cauca – Secretaria de Salud Municipal- Entidades prestadoras del servicio de Salud EPS- ESE - ICBF

**GESTIÓN Y RESULTADOS**  
**NUESTRO MEJORES ALIADOS**



<p><b>Diseñar e implementar una estrategia de educación y movilización social dirigida a la población general para promover el conocimiento en ITS y VIH/SIDA y sensibilizar sobre las acciones de prevención incluyendo la prevención de la transmisión materno - infantil del VIH, con enfoque diferencial y perspectiva de género.</b></p>	<p>Porcentaje</p>	<p>0</p>	<p>100</p>	<p>Ministerio de Protección Social – Secretaria de salud Departamental- Gobernación del Cauca – Secretaria de Salud Municipal- Entidades prestadoras del servicio de Salud EPS- ESE - ICBF</p>
<p><b>Número de acciones para incrementar en un 5% la captación de gestantes en el primer trimestre de embarazo</b></p>	<p>Número</p>	<p>0</p>	<p>4</p>	<p>Ministerio de Protección Social – Secretaria de salud Departamental- Gobernación del Cauca – Secretaria de Salud Municipal- Entidades prestadoras del servicio de Salud EPS- ESE - ICBF</p>



<b>Número de proyectos/acciones/intervenciones para la prevención de embarazo adolescente realizados</b>	Número	2	4	Ministerio de Protección Social – Secretaria de salud Departamental- Gobernación del Cauca – Secretaria de Salud Municipal- Entidades prestadoras del servicio de Salud EPS- ESE - ICBF
<b>Numero de brigadas de fortalecimiento a los saberes culturales de parto en las veredas dispersas del Municipio de Cajibío</b>	Numero	0	4	Ministerio de Protección Social – Secretaria de salud Departamental- Gobernación del Cauca – Secretaria de Salud Municipal- Entidades prestadoras del servicio de Salud EPS- ESE - ICBF
<b>Subprograma 1.2.2.3 Seguridad Alimentaria y Nutrición</b>				
<b>Prestar los servicios de apoyo para generar procesos de nutrición adecuada y la generación de estilos de vida saludable a través de la Promoción Social, como instrumento de bienestar de la población vulnerable a través de una buena salud</b>				
<b>Indicadores Producto</b>	<b>Unidad de medida</b>	<b>Línea Base</b>	<b>Meta Cuatrienio</b>	<b>Sector de Competencia</b>
<b>Seguimiento a la ruta de atención nutricional en el Municipio</b>	Porcentaje	0	100	Ministerio de Protección Social – Secretaria de salud Departamental- Gobernación del Cauca – Secretaria de Salud Municipal- Entidades prestadoras del servicio de Salud EPS- ESE - ICBF



<b>Número de acciones/proyectos/intervenciones para promover la seguridad alimentaria (disponibilidad, acceso, consumo y aprovechamiento de los alimentos)</b>	Número	4	4	Ministerio de Protección Social – Secretaria de salud Departamental- Gobernación del Cauca – Secretaria de Salud Municipal- Entidades prestadoras del servicio de Salud EPS- ESE - ICBF
<b>Número de acciones/proyectos/intervenciones para la promoción modos, condiciones y estilos de vida saludables</b>	Número	4	4	Ministerio de Protección Social – Secretaria de salud Departamental- Gobernación del Cauca – Secretaria de Salud Municipal- Entidades prestadoras del servicio de Salud EPS- ESE - ICBF
<b>Subprograma 1.2.2.4 Fortalecimiento de la Autoridad Sanitaria en Gestión de Salud</b>				
<b>Prestar los servicios de apoyo para generar un reporte oportuno de los eventos epidemiológicos presentados en el Municipio y el desarrollo de la gestión de información administrativa para el seguimiento y monitoreo de la Salud Pública</b>				
<b>Indicadores Producto</b>	<b>Unidad de medida</b>	<b>Línea Base</b>	<b>Meta Cuatrienio</b>	<b>Sector de Competencia</b>
<b>Número de sistemas de información para la gestión de la salud</b>	Número	1	1	Ministerio de Protección Social – Secretaria de salud Departamental- Gobernación del Cauca – Secretaria de Salud Municipal- Entidades prestadoras del servicio de Salud EPS- ESE - ICBF



<b>implementados</b>				
<b>Número de capacitaciones/ seminarios/talleres para el desarrollo de capacidades para la gestión de la salud pública</b>	Número	4	4	Ministerio de Protección Social – Secretaria de salud Departamental- Gobernación del Cauca – Secretaria de Salud Municipal- Entidades prestadoras del servicio de Salud EPS- ESE - ICBF
<b>Número de reportes semanales desarrollados en el sistema SIVIGILA</b>	Número	52	192	<b>Ministerio de</b> Protección Social – Secretaria de salud Departamental- Gobernación del Cauca – Secretaria de Salud Municipal- Entidades prestadoras del servicio de Salud EPS- ESE - ICBF
<b>Subprograma 1.2.2.5 Salud Ambiental</b>				
<b>Prestar los servicios de prevención y atención prioritaria en salud ambiental</b>				
<b>Indicadores Producto</b>	<b>Unidad de medida</b>	<b>Línea Base</b>	<b>Meta Cuatrienio</b>	<b>Sector de Competencia</b>
<b>Número de acciones/proyectos/intervenciones para la promoción de hábitats saludables (Salud Ambiental)</b>	Número	4	4	Ministerio de Protección Social – Secretaria de salud Departamental- Gobernación del Cauca – Secretaria de Salud Municipal- Entidades prestadoras del servicio de Salud EPS- ESE - ICBF



<b>Número de acciones/proyectos/intervenciones para la protección animal en el Municipio</b>	Número	4	4	Ministerio de Protección Social – Secretaria de salud Departamental- Gobernación del Cauca – Secretaria de Salud Municipal- Entidades prestadoras del servicio de Salud EPS- ESE - ICBF
<b>Fortalecer la estrategia IAMI, AIEPI y 18 practicas claves en el Municipio de Cajibío</b>	Porcentaje	0	10	Ministerio de Protección Social – Secretaria de salud Departamental- Gobernación del Cauca – Secretaria de Salud Municipal- Entidades prestadoras del servicio de Salud EPS- ESE - ICBF
<b>Subprograma 1.2.2.6 Convivencia y Salud Mental</b>				
<b>Establecer las acciones de prevención y atención de casos de salud mental en las familias, cuya situación afecta de manera significativa la convivencia familiar</b>				
<b>Indicadores Producto</b>	<b>Unidad de medida</b>	<b>Línea Base</b>	<b>Meta Cuatrienio</b>	<b>Sector de Competencia</b>
<b>Fortalecer la estrategia IEC en el Municipio de Cajibío en el componente de prevención del suicidio y consumo de SPA</b>	Porcentaje	0	10	Ministerio de Protección Social – Secretaria de salud Departamental- Gobernación del Cauca – Secretaria de Salud Municipal- Entidades prestadoras del servicio de Salud EPS- ESE - ICBF



<b>Número de acciones/proyectos/intervenciones de salud mental en el Municipio</b>	Número	0	4	Ministerio de Protección Social – Secretaria de salud Departamental- Gobernación del Cauca – Secretaria de Salud Municipal- Entidades prestadoras del servicio de Salud EPS- ESE - ICBF
<b>Operativización de los Centros de Escucha y ZOE existentes en el Municipio</b>	Porcentaje	0	100	Ministerio de Protección Social – Secretaria de salud Departamental- Gobernación del Cauca – Secretaria de Salud Municipal- Entidades prestadoras del servicio de Salud EPS- ESE - ICBF
<b>Subprograma 1.2.2.7 Vida Saludable y Condiciones Transmisibles</b>				
<b>Realizar las estrategias e intervenciones para mitigar las enfermedades crónicas transmisibles en el Municipio, en articulación con las entidades prestadoras del servicio y las entidades institucionales del orden departamental y nacional</b>				
<b>Indicadores Producto</b>	<b>Unidad de medida</b>	<b>Línea Base</b>	<b>Meta Cuatrienio</b>	<b>Sector de Competencia</b>
<b>Número de acciones/proyectos/intervenciones para la gestión del riesgo relacionadas con enfermedades transmitidas por vectores - ETV</b>	Número	0	4	Ministerio de Protección Social – Secretaria de salud Departamental- Gobernación del Cauca – Secretaria de Salud Municipal- Entidades prestadoras del servicio de Salud EPS- ESE - ICBF



<b>Implementación del PAI en el Municipio</b>	Porcentaje	95	95	Ministerio de Protección Social – Secretaria de salud Departamental- Gobernación del Cauca – Secretaria de Salud Municipal- Entidades prestadoras del servicio de Salud EPS- ESE - ICBF
<b>Número de acciones/proyectos/intervenciones para la gestión del riesgo relacionadas con la Tuberculosis</b>	Número	0	4	Ministerio de Protección Social – Secretaria de salud Departamental- Gobernación del Cauca – Secretaria de Salud Municipal- Entidades prestadoras del servicio de Salud EPS- ESE - ICBF
<b>Subprograma 1.2.2.8 Gestión Diferencial de Población Vulnerable</b>				
<b>Establecer actividades transversales con enfoque diferencial para realizar intervenciones prioritarias entorno a la salud de población objetivo, principalmente de la población infantil, en situación de discapacidad, adulto mayor, madre gestante y lactante, entre otros.</b>				
<b>Indicadores Producto</b>	<b>Unidad de medida</b>	<b>Línea Base</b>	<b>Meta Cuatrienio</b>	<b>Sector de Competencia</b>





<p><b>30 Familias seleccionadas del municipio con aplicación de las prácticas claves identificadas, en el componente comunitario de la estrategia AIEPI., según indicadores. (EDA- IIRA)</b></p>	<p>Número</p>	<p>0</p>	<p>120</p>	<p>Ministerio de Protección Social – Secretaria de salud Departamental- Gobernación del Cauca – Secretaria de Salud Municipal- Entidades prestadoras del servicio de Salud EPS- ESE - ICBF</p>
<p><b>Seguimiento a las UROCs - UAIRACs conformadas en el municipio.</b></p>	<p>Número</p>	<p>0</p>	<p>4</p>	
<p><b>Comité Municipal de Discapacidad operando y con seguimiento de acuerdo a la Ley 1145 de 2007</b></p>	<p>Porcentaje</p>	<p>0</p>	<p>100</p>	
<p><b>Subprograma 1.2.2.9 Salud Laboral y Emergencias y Desastres</b></p>				
<p><b>Realizar procesos de seguimiento y operación de actividades entorno al mejoramiento de la salud laboral y la capacidad de respuesta en emergencias y desastres en articulación con las entidades involucradas en este proceso.</b></p>				
<p><b>Indicadores</b></p>	<p><b>Unidad de</b></p>	<p><b>Línea Base</b></p>	<p><b>Meta</b></p>	<p><b>Sector de Competencia</b></p>

**GESTIÓN Y RESULTADOS**  
**NUESTRO MEJORES ALIADOS**



<b>Producto</b>	<b>medida</b>		<b>Cuatrienio</b>	
<b>Número de actividades de seguimiento e intervenciones en salud laboral</b>	Número	0	4	Ministerio de Protección Social Gobernación del Cauca - Entidades prestadoras del servicio de Salud
<b>Porcentaje de articulación, atención y respuesta ante emergencias y desastres en el Municipio</b>	Número	0	4	Ministerio de Protección Social Gobernación del Cauca - Entidades prestadoras del servicio de Salud
<b>Nombre del programa</b>	Objetivo(s) de programa	Productos asociados al programa	Influencia geográfica del programa	Sector de Competencia
<b>Eje estratégico</b>	<b>1.3 CULTURA - PERTINENCIA CAJIBIANA</b>			
<b>Objetivo eje estratégico</b>	Implementar las estrategias pertinentes para que la comunidad Cajibiana, fomente la conservación y la preservación de las potencialidades culturales que caracterizan al Municipio, como un territorio con un capital humano con formación cultural y artística			
<b>Indicador Resultado</b>	<b>Unidad de medida</b>	<b>Línea Base</b>	<b>Meta Cuatrienio</b>	<b>Sector de Competencia</b>
<b>Inversión territorial per cápita en el Sector (miles de pesos) por año</b>	miles de pesos	172644	200000	Ministerio de Cultura – secretaria de educación departamental - Gobernación del Cauca secretaria de educación municipal- Instituciones Educativas - Asociación de Cabildos indígenas
<b>Nombre del programa</b>	<b>Objetivo(s) de programa</b>	<b>Productos asociados al programa</b>	<b>Influencia geográfica del programa</b>	<b>Sector de Competencia</b>



<p><b>1.3.1 FORTALECIMIENTO CULTURAL</b></p>	<p>Implementar espacios de participación pluriétnico en el cual se articulen las potencialidades culturales del Municipio con las dinámicas socioculturales del entorno, buscando su preservación y sostenibilidad en el mediano y largo plazo</p>	<p>1. Biblioteca fortalecida                  2. Programas artísticos y culturales                  3. Etnoturismo                  4. Industrias culturales fortalecidas                  5. Infraestructura cultural con inclusión social</p>	<p>Zona campesina, afrodescendiente e indígena del Municipio de Cajibío</p>	<p>Ministerio de Cultura – secretaria de educación cultura y deporte departamental - Gobernación del Cauca secretaria de educación cultura y deporte municipal- Instituciones Educativas - Asociación de Cabildos indígenas</p>
--	--	---	---	---

**Subprograma 1.3.1.1 Fortalecimiento de la Biblioteca del Municipio de Cajibío**

**Establecer las gestiones y estrategias para la fortalecer la infraestructura, dotación y capital humano de la Biblioteca del Municipio de Cajibío**

Indicadores Producto	Unidad de medida	Línea Base	Meta Cuatrienio	Sector de Competencia
<p><b>Número de visitas con acceso a la Biblioteca Municipal de Cajibío</b></p>	<p>Número</p>	<p>30000</p>	<p>40000</p>	<p>Ministerio de Cultura – secretaria de educación cultura y deporte departamental - Gobernación del Cauca secretaria de educación cultura y deporte municipal- Instituciones Educativas - Asociación de Cabildos indígenas</p>




<b>Número de bibliotecas dotadas en el Municipio de Cajibío</b>	Número	1	2	
<b>Número de proyectos gestionados para el fortalecimiento de la lectura y uso de la biblioteca Municipal</b>	Número	1	3	
<b>Número de bibliotecarios formados en el Municipio de Cajibío</b>	Número	1	3	
<b>Subprograma 1.3.1.2 Estrategias de formación cultural y artística del Municipio de Cajibío con enfoque territorial y diferencial</b>				
<b>Fortalecer los programas de formación cultural y artística existentes en el Municipio de Cajibío</b>				
<b>Indicadores Producto</b>	<b>Unidad de medida</b>	<b>Línea Base</b>	<b>Meta Cuatrienio</b>	<b>Sector de Competencia</b>
<b>Bandas musicales creadas y/o fortalecidas</b>	Número	1	2	
<b>Número de grupos culturales creados y/o</b>	Número	6	15	

**GESTIÓN Y RESULTADOS**  
**NUESTRO MEJORES ALIADOS**



<b>fortalecidos</b>				Ministerio de Cultura – secretaria de educación cultura y deporte departamental - Gobernación del Cauca secretaria de educación cultura y deporte municipal- Instituciones Educativas - Asociación de Cabildos indígenas
<b>Número de adquisiciones y/o mantenimientos a los instrumentos para el desarrollo de las expresiones artísticas</b>	Número (acumulativo)	20	30	
<b>Número de personas que acceden a las actividades culturales programadas</b>	Número	1200	3000	
<b>Número de programas culturales realizados en la zona rural</b>	Número	2	4	
<b>Número de personas participantes en formaciones artísticas: danza, música, artes visuales,</b>	Número	400	500	



teatro, literatura				
Número de eventos culturales gestionados en el Municipio	Número	5	10	
<b>Subprograma 1.3.1.3 Infraestructura cultural con enfoque territorial en Cajibío</b>				
<b>Construir, dotar y mantener los bienes de infraestructura cultural de alta prioridad para el Municipio de Cajibío</b>				
<b>Indicadores Producto</b>	<b>Unidad de medida</b>	<b>Línea Base</b>	<b>Meta Cuatrienio</b>	<b>Sector de Competencia</b>
Infraestructura cultural construidos y/o intervenidos	Número (acumulativo)	7	10	Ministerio de Cultura – secretaria de educación cultura y deporte departamental - Gobernación del Cauca secretaria de educación cultura y deporte municipal- Instituciones Educativas - Asociación de Cabildos indígenas
Mantenimiento de bienes de patrimonio cultural	Número	0	4	
<b>Subprograma 1.3.1.4 Fortalecimiento del Patrimonio cultural del Municipio de Cajibío</b>				
<b>Fortalecer y dar conocimiento de los bienes de interés cultural con enfoque diferencial y territorial dentro del Municipio de Cajibío</b>				
<b>Indicadores Producto</b>	<b>Unidad de medida</b>	<b>Línea Base</b>	<b>Meta Cuatrienio</b>	<b>Sector de Competencia</b>
Número de actividades para	Número	1	1	Ministerio de Cultura – secretaria de educación cultura y deporte departamental - Gobernación del Cauca secretaria de educación cultura y



<b>divulgación y conocimiento de bienes de interés patrimonial</b>				deporte municipal- Instituciones Educativas - Asociación de Cabildos indígenas
<b>Número de sesiones del consejo municipal de cultura realizadas</b>	Número	4	8	
<b>Número de emisoras comunitarias e instrumentos de divulgación comunitaria implementadas y/o fortalecidas</b>	Número	1	1	
<b>Subprograma 1.3.1.4 Fortalecimiento del Emprendimiento Cultural</b>				
<b>Fortalecer las organizaciones culturales que desarrollan actividades que se enmarcan como industrias de índole cultural como gestión de emprendimiento Cajibiano basado en sus potencialidades socioculturales.</b>				
<b>Indicadores Producto</b>	<b>Unidad de medida</b>	<b>Línea Base</b>	<b>Meta Cuatrienio</b>	<b>Sector de Competencia</b>
<b>Número de organizaciones culturales apoyadas</b>	Número	0	3	Ministerio de Cultura – secretaria de educación cultura y deporte departamental - Gobernación del Cauca secretaria de educación cultura y deporte municipal- Instituciones Educativas - Asociación de Cabildos indígenas
<b>Eje estratégico</b>	<b>1.4 CAJIBIO DEPORTIVA Y RECREATIVA</b>			



<b>Objetivo eje estratégico</b>	Establecer las estrategias para mejorar la actividad deportiva y recreativa de la población con enfoque diferencial (adulto mayor - población en edad escolar) en el Municipio de Cajibío			
<b>Indicador Resultado</b>	<b>Unidad de medida</b>	<b>Línea Base</b>	<b>Meta Cuatrienio</b>	<b>Sector de Competencia</b>
Inversión territorial per cápita en el Sector (miles de pesos)	miles de pesos	638811	700000	Ministerio de Protección Social - Gobernación del Cauca - Entidades prestadoras del servicio de Salud - ICBF
<b>Nombre del programa</b>	<b>Objetivo(s) de programa</b>	<b>Productos asociados al programa</b>	<b>Influencia geográfica del programa</b>	<b>Sector de Competencia</b>
<b>1.4.1 FORTALECIMIENTO DEL DEPORTE Y LA RECREACION</b>	Establecer las condiciones para generar espacios deportivos, recreativos y de aprovechamiento del tiempo libre	1. Programas deportivos y recreativos implementados 2. Escuelas de formación deportiva fortalecidas 3. Infraestructura deportiva implementada y sostenible	Zona campesina, Afrodescendiente e indígena del Municipio de Cajibío	Indeportes CAUCA - Instituciones Educativas - Coldeportes
<b>Subprograma 1.4.1.1 Estrategias de formación deportiva en Cajibío con enfoque territorial y diferencial</b>				
<b>Establecer actividades de formación deportiva y recreativa dentro del Municipio de Cajibío, teniendo en cuenta un enfoque territorial y diferencial</b>				
<b>Indicadores Producto</b>	<b>Unidad de medida</b>	<b>Línea Base</b>	<b>Meta Cuatrienio</b>	<b>Sector de Competencia</b>



**GESTIÓN Y RESULTADOS**  
**NUESTRO MEJORES ALIADOS**



<b>Número de participantes en eventos de promoción de la actividad física/aprovechamiento del tiempo libre</b>	Número	600	1500	Indeportes CAUCA - Instituciones Educativas - Asociación de Cabildos Indígenas - Coldeportes
<b>Número de personas (niños, niñas, adolescentes, etc.) que hacen parte de escuelas de formación deportiva</b>	Número	780	5000	
<b>Número de programas de actividad física dirigidos a personas en situación de discapacidad realizados</b>	Número	0	3	
<b>Número de programas de actividad física dirigidos al adulto mayor realizados</b>	Número	0	3	



<b>Número de eventos deportivos organizados y patrocinados</b>	Número	4	6	
<b>Número de instituciones educativas en las Pruebas Supérate</b>	Número	15	15	
<b>Subprograma 1.4.1.2 Infraestructura Deportiva</b>				
<b>Gestionar el mantenimiento y construcción de escenarios deportivos de acuerdo a la necesidad de las comunidades en propender por el desarrollo de actividades deportivas y uso adecuado del tiempo libre</b>				
<b>Indicadores Producto</b>	<b>Unidad de medida</b>	<b>Línea Base</b>	<b>Meta Cuatrienio</b>	<b>Sector de Competencia</b>
<b>Número de escenarios deportivos y recreativos con mantenimiento y adecuación</b>	Número	1	8	Indeportes CAUCA - Instituciones Educativas - Coldeportes - FONADE - DPS - SGR.
<b>Número de escenarios deportivos y recreativos construidos</b>	Número	2	8	
<b>Eje estratégico</b>	<b>1.5 GESTION DE VIVIENDA PARA CAJIBIO</b>			
<b>Objetivo eje estratégico</b>	Mejorar las condiciones de habitabilidad y disminuir el déficit de vivienda existente en el Municipio de Cajibío			
<b>Indicador Resultado</b>	<b>Unidad de medida</b>	<b>Línea Base</b>	<b>Meta Cuatrienio</b>	<b>Sector de Competencia</b>



<b>Déficit cualitativo (2005)</b>	Porcentaje	70,6	66	Banco Agrario - Ministerio de Vivienda - SGR - Gobernación del Cauca
<b>Déficit cuantitativo (2005)</b>	Porcentaje	9,5	9	
<b>Nombre del programa</b>	<b>Objetivo(s) de programa</b>	<b>Productos asociados al programa</b>	<b>Influencia geográfica del programa</b>	<b>Sector de Competencia</b>
<b>1.5.1 VIVIENDA</b>	Realizar las gestiones y acciones para contribuir en la disminución del déficit cuantitativo y cualitativo de vivienda del Municipio	1. Construcción de vivienda nueva gestionado y con calidad sostenible ante amenaza y riesgo 2. Mejoramiento de vivienda con condiciones de habitabilidad digna	Zona campesina, Afrodescendiente e indígena urbano y rural del Municipio de Cajibío	Banco Agrario - Ministerio de Vivienda - SGR - Gobernación del Cauca
<b>Subprograma 1.5.1.1 VIVIENDA</b>				
<b>Realizar las gestiones y acciones para contribuir en la disminución del déficit cuantitativo y cualitativo de vivienda del Municipio</b>				
<b>Indicadores Producto</b>	<b>Unidad de medida</b>	<b>Línea Base</b>	<b>Meta Cuatrienio</b>	<b>Sector de Competencia</b>



<p><b>Número de familias beneficiadas con proyectos o planes de construcción y/o mejoramiento de vivienda y saneamiento básico (piso,techo, paredes, hornillas eficientes)</b></p>	<p>Número</p>	<p>287</p>	<p>200</p>	<p>Banco Agrario - Ministerio de Vivienda - SGR - Gobernación del Cauca</p>
<p><b>Gestión de predios titularizados y legalizados</b></p>	<p>Número</p>	<p>80</p>	<p>140</p>	
<p><b>Número de estudios de factibilidad técnica, económica, financiera y ambiental (Preinversión) de vivienda</b></p>	<p>Número</p>	<p>1</p>	<p>1</p>	
<p><b>Eje estratégico</b></p>	<p><b>1.6 GRUPOS VULNERABLES CON ENFOQUE TERRITORIAL Y DIFERENCIAL</b></p>			
<p><b>Objetivo eje estratégico</b></p>	<p>Atender de manera prioritaria a la población vulnerables con enfoque territorial y diferencial, de acuerdo a la oferta institucional del orden nacional existente</p>			

**GESTIÓN Y RESULTADOS**  
**NUESTRO MEJORES ALIADOS**



Indicador Resultado	Unidad de medida	Línea Base	Meta Cuatrienio	Sector de Competencia
<b>Inversión per cápita en Población étnica (ROM, Afrodescendiente, Indígena o Raizal) (miles de pesos)</b>	miles de pesos	2500	2600	Prosperidad social - Gobernación del Cauca - SGR -Ministerio del Interior - Colombia Mayor - Asociación de Cabildos Indígenas - Red Unidos
<b>Inversión territorial por víctima - desplazados (miles de pesos)</b>	miles de pesos	1500	1560	
<b>Cobertura de población de adulto mayor atendida</b>	Porcentaje	60%	70%	
<b>Cobertura de mujeres vulnerables atendidas</b>	Porcentaje	15%	20%	
<b>Cobertura de población vulnerable de primera infancia, infancia y adolescencia atendida</b>	Porcentaje	48%	60%	




<b>Cobertura de población con enfoque étnico atendida</b>	Porcentaje	100%	100%	
<b>Nombre del programa</b>	<b>Objetivo(s) de programa</b>	<b>Productos asociados al programa</b>	<b>Influencia geográfica del programa</b>	<b>Sector de Competencia</b>
<b>1.6.1 CAJIBIO ATIENDE A LA PRIMERA INFANCIA, INFANCIA Y ADOLESCENCIA</b>	Proporcionar las condiciones y servicios para contribuir al mejoramiento de la calidad de vida de la primera infancia, infancia y adolescencia en el Municipio, estableciendo el cumplimiento de sus derechos de existencia, protección, desarrollo y ciudadanía.	<ol style="list-style-type: none"> <li>1. Protección</li> <li>2. Existencia</li> <li>3. Desarrollo</li> <li>4. Ciudadanía</li> </ol>	Zona campesina, afrodescendiente e indígena rural y urbana del Municipio de Cajibío	Prosperidad social - Gobernación del Cauca - SGR - Red Unidos - ICBF
<b>Subprograma 1.6.1.1 Atención a la Primera Infancia, Infancia y Adolescencia.</b>				
<b>Realizar la atención de la población de primera infancia, infancia y adolescencia a través de la gestión institucional con los programas sociales del Estado para esta población vulnerable, principalmente de la mano</b>				



**con el Instituto Colombiano de Bienestar Familiar**

<b>Indicadores Producto</b>	<b>Unidad de medida</b>	<b>Línea Base</b>	<b>Meta Cuatrienio</b>	<b>Sector de Competencia</b>
<b>Número de población beneficiaria con el programa DE CERO A SIEMPRE</b>	Número	1632	2100	Prosperidad social - Gobernación del Cauca - SGR -Ministerio del Interior - Colombia Mayor - Red Unidos - ICBF
<b>Centros integrales de desarrollo infantil adecuados y/o dotados</b>	Número	0	3	
<b>Número de campañas para la erradicación del trabajo infantil</b>	Número	0	4	
<b>Implementación de la Política Pública para la Primera Infancia, Infancia y Adolescencia</b>	Porcentaje	15	25	
<b>Nombre del programa</b>	<b>Objetivo(s) de programa</b>	<b>Productos asociados al programa</b>	<b>Influencia geográfica del programa</b>	<b>Sector de Competencia</b>



<p><b>1.6.2 GRUPOS VULNERABLES</b></p>	<p>Proporcionar las condiciones y servicios para contribuir al mejoramiento de la calidad de vida de los grupos poblacionales vulnerables del Municipio</p>	<p>1. Juventud                  2. Adulto mayor                  3. Equidad de género                  4. Discapacitados                  5. Red Unidos                  6. Familias en Acción                  7. Grupos Étnicos</p>	<p>Zona campesina, Afrodescendiente e indígena rural y urbana del Municipio de Cajibío</p>	<p>Prosperidad social - Gobernación del Cauca - SGR - Ministerio del Interior - Colombia Mayor - Red Unidos - ICBF</p>
--	---	---	--	--

**Subprograma 1.6.2.1 Juventud**

**Realizar las gestiones para apoyar de manera productiva, educativa, cultural y deportiva a esta población de alta vulnerabilidad social**

Indicadores Producto	Unidad de medida	Línea Base	Meta Cuatrienio	Sector de Competencia
<p>Número de procesos gestionados para la población juvenil del Municipio</p>	<p>Número</p>	<p>0</p>	<p>3</p>	<p>Prosperidad Social - Gobernación del Cauca -</p>
<p>Operación y actualización de la plataforma juvenil</p>	<p>Porcentaje</p>	<p>100</p>	<p>100</p>	<p>Prosperidad Social - Gobernación del Cauca -</p>

**Subprograma 1.6.2.2 Adulto Mayor**

**Realizar la articulación institucional con los programas nacionales para la población adulto mayor a través de la gestión de subsidios y desarrollo de actividades para su bienestar social**

Indicadores	Unidad de	Línea Base	Meta	Sector de Competencia
-------------	-----------	------------	------	-----------------------





Producto	medida		Cuatrienio	
Articulación institucional para la continuidad del programa dirigida a la población adulto mayor	Porcentaje	100	100	
Número de personas beneficiarias de actividades de bienestar social para la población mayor del Municipio	Número	2886	3180	
<b>Subprograma 1.6.2.3 Equidad de Genero</b>				
<b>Implementar estrategias de apoyo para los grupos de mujeres de orden productivo, cultural y social del Municipio de Cajibío</b>				
Indicadores Producto	Unidad de medida	Línea Base	Meta Cuatrienio	Sector de Competencia
Gestión para la creación y funcionamiento de la oficina de la mujer en el Municipio	Porcentaje	25	50	Red de apoyo departamental de Mujeres - Oficina de la Mujer del Departamento del Cauca - ONU Mujeres
Número de campañas contra el	Número	1	4	Red de apoyo departamental de Mujeres - Oficina de la Mujer del Departamento del Cauca - ONU Mujeres



<b>maltrato hacia la mujer</b>				
<b>Número de proyectos de gestión para los grupos de mujeres en el Municipio de Cajibío</b>	Número	1	4	
<b>Gestión de Política Pública de Equidad de Género implementada</b>	Porcentaje	0	10	
<b>Subprograma 1.6.2.4 Discapacitados</b>				
<b>Implementar estrategias de apoyo y atención a la población discapacitada del Municipio de Cajibío</b>				
<b>Indicadores Producto</b>	<b>Unidad de medida</b>	<b>Línea Base</b>	<b>Meta Cuatrienio</b>	<b>Sector de Competencia</b>
<b>Implementación y actualización de la caracterización de la población en situación de discapacidad establecida por el Ministerio de Protección Social</b>	Porcentaje	100	100	Ministerio de Protección Social - Gobernación del Cauca - Prosperidad Social



<b>Número de población discapacitada atendida en brigadas sociales dentro del Municipio de Cajibío</b>	Número	430	430	
<b>Formulación e implementación de la Política Pública de Discapacidad</b>	Porcentaje	0	30	
<b>Subprograma 1.6.2.5 Red Unidos</b>				
<b>Establecer la gestión de articulación institucional pertinentes para el desarrollo del programa Red Unidos en el Municipio de Cajibío</b>				
<b>Indicadores Producto</b>	<b>Unidad de medida</b>	<b>Línea Base</b>	<b>Meta Cuatrienio</b>	<b>Sector de Competencia</b>
<b>Articulación institucional para la continuidad del programa dirigida a la población pobreza extrema</b>	Porcentaje	100	100	Gobernación del Cauca - Prosperidad Social



<b>Número de proyectos dirigidos a la población de pobreza extrema (Red Unidos)</b>	Número	1	4	
<b>Subprograma 1.6.2.6 Mas Familias en acción</b>				
<b>Establecer las gestiones de articulación institucional pertinentes para el desarrollo del programa Mas Familias en acción en el Municipio de Cajibío</b>				
<b>Indicadores Producto</b>	<b>Unidad de medida</b>	<b>Línea Base</b>	<b>Meta Cuatrienio</b>	<b>Sector de Competencia</b>
<b>Articulación institucional para la continuidad del programa más familias en acción</b>	Porcentaje	100	100	Gobernación del Cauca - Prosperidad Social
<b>Número de personas atendidas y beneficiarias de actividades desarrolladas con el Programa más familias en acción</b>	Número	4649	4649	
<b>Subprograma 1.6.1.8 Grupos étnicos</b>				
<b>Establecer la gestión de articulación institucional pertinentes para la administración eficiente de los recursos de la Nación dirigidos a la población indígena y Afrodescendiente del Municipio de Cajibío</b>				



Indicadores Producto	Unidad de medida	Línea Base	Meta Cuatrienio	Sector de Competencia
Proyectos gestionados e implementados con los cabildos y resguardos indígenas del Municipio, articulados con su Plan de Vida	Número	2	4	Cabildos Indígenas del Municipio de Cajibío Consejos Comunitarios Afrodescendientes
Proyectos gestionados e implementados con los consejos comunitarios Afrodescendientes del Municipio, articulados con su Plan de Vida	Número	1	1	
<b>Eje estratégico</b>	<b>1.7 ATENCION DEL LA POBLACION VICTIMA EN EL MARCO DEL POSTCONFLICTO EN CAJIBIO</b>			
<b>Objetivo eje estratégico</b>	Establecer las condiciones de gestión económica, social y político institucional para articular el proceso de postconflicto como acuerdo Nacional de la construcción de la paz en el Municipio de Cajibío			
<b>Indicador Resultado</b>	<b>Unidad de medida</b>	<b>Línea Base</b>	<b>Meta Cuatrienio</b>	<b>Sector de Competencia</b>



<b>Cobertura de atención de población víctima en el Municipio</b>	Porcentaje	0%	50%	Ministerio del Postconflicto - Unidad de Atención de Reparación Integral de Población Víctima - Gobernación del Cauca - SGR - Mesa Departamental y Municipal de Víctimas
<b>Articulación con los Programas del Ministerio del Postconflicto</b>	Porcentaje	0%	100%	
<b>Nombre del programa</b>	Objetivo(s) de programa	Productos asociados al programa	Influencia geográfica del programa	Sector de Competencia
<b>1.7.1 TRANSFORMACION DEL CAMPO DE CAJIBIO</b>	Proporcionar las condiciones y servicios para contribuir al mejoramiento de la calidad de vida de los grupos poblacionales vulnerables del Municipio	1. Tierras 2. Proyectos productivos 3. Infraestructura económica y movilidad	Zona rural y urbana del Municipio de Cajibío	Ministerio del Postconflicto - Unidad de Atención de Reparación Integral de Población Víctima - Gobernación del Cauca - SGR - Mesa Departamental y Municipal de Víctimas - Agencia Colombiana para la Reintegración - Agencia de Desarrollo Rural - OIM - Organismos de Cooperación Internacional
<b>Subprograma 1.7.1.1 Restitución de Tierras</b>				
<b>Realizar la atención de la población de primera infancia, infancia y adolescencia a través de la gestión institucional con los programas sociales del Estado para esta población vulnerable, principalmente de la mano con el Instituto Colombiano de Bienestar Familiar</b>				
<b>Indicadores Producto</b>	<b>Unidad de medida</b>	<b>Línea Base</b>	<b>Meta Cuatrienio</b>	<b>Sector de Competencia</b>



<b>Porcentaje de cobertura de población víctima gestionada y atendida en el componente de restitución de tierras</b>	Porcentaje	0	3	Ministerio del Postconflicto - Unidad de Atención de Reparación Integral de Población Víctima - Gobernación del Cauca - SGR - Mesa Departamental y Municipal de Víctimas
<b>Subprograma 1.7.1.2 Unidades productivas con reparación integral</b>				
<b>Fomentar y gestionar recursos del nivel nacional para el desarrollo de proyectos productivos con fines de reparación integral para la población víctima en el Municipio de Cajibío</b>				
<b>Indicadores Producto</b>	<b>Unidad de medida</b>	<b>Línea Base</b>	<b>Meta Cuatrienio</b>	<b>Sector de Competencia</b>
<b>Número de proyectos/acciones productivas gestionadas en el Municipio de Cajibío para población víctima</b>	Número	0	2	Ministerio del Postconflicto - Unidad de Atención de Reparación Integral de Población Víctima - Gobernación del Cauca - SGR - Mesa Departamental y Municipal de Víctimas
<b>Porcentaje de cobertura de población víctima atendida en el componente de unidades productivas</b>	Porcentaje	0%	20%	
<b>Nombre del programa</b>	Objetivo(s) de programa	Productos asociados al	Influencia geográfica del	Sector de Competencia



		programa	programa	
<b>1.7.2 SEGURIDAD, JUSTICIA Y DEMOCRACIA PARA LA CONSTRUCCION DE LA PAZ</b>	Generar los espacios institucionales y democráticos para desarrollar procesos de concertación entre la comunidad local y la población víctima y victimaria en la construcción del proceso de paz	1. Derechos Humanos 2. Justicia 3. Seguridad - Convivencia y Paz	Zona rural y urbana del Municipio de Cajibío	Ministerio del Postconflicto - Unidad de Atención de Reparación Integral de Población Víctima - Gobernación del Cauca - SGR - Mesa Departamental y Municipal de Víctimas
<b>Subprograma 1.7.2.1 Derechos humanos -Justicia - Paz</b>				
<b>Implementar los espacios institucionales de trabajo entre población victimaria y víctima del Municipio de Cajibío, a través del fortalecimiento de la educación en derechos</b>				
<b>Indicadores Producto</b>	<b>Unidad de medida</b>	<b>Línea Base</b>	<b>Meta Cuatrienio</b>	<b>Sector de Competencia</b>
<b>Número de proyectos/acciones de intervención en Derechos Humanos</b>	Número	4	4	Ministerio del Postconflicto - Unidad de Atención de Reparación Integral de Población Víctima - Gobernación del Cauca - SGR - Mesa Departamental y Municipal de Víctimas




**GESTIÓN Y RESULTADOS**  
**NUESTRO MEJORES ALIADOS**



<b>Número de población víctima con atención psicosocial prioritaria</b>	Número	400	450	
<b>Número Acciones de desminado humanitario gestionadas y apoyadas por el municipio (Prevención Urgente)</b>	Número	0	1	
<b>Ruta local de protección de personas, grupos, organizaciones o comunidades con riesgo extremo o extraordinario diseñada y puesta en marcha (Protección para personas, grupos, organizaciones o comunidades)</b>	Número	0	1	

**GESTIÓN Y RESULTADOS**  
**NUESTRO MEJORES ALIADOS**



<b>Número de actividades de socialización la Ruta Integral para víctimas de MAP/MUSE/AEI (Prevención Temprana)</b>	Número	0	4	
<b>Plan de acción integral contra minas antipersona (PLAICMA) implementado</b>	Número	0	1	
<b>Número de iniciativas de promoción de la reconciliación y la convivencia pacífica (Garantías de No Repetición)</b>	Número	0	2	
<b>Número de procesos de retorno y reubicación de víctimas gestionados</b>	Número	0	1	
<b>Número de población atendida en procesos de</b>	Número (acumulativo)	300	300	



<b>justicia transicional</b>				
<b>Plan de contingencia aprobado e implementado (Prevención Urgente)</b>	Número	1	1	
<b>Nombre del programa</b>	Objetivo(s) de programa	Productos asociados al programa	Influencia geográfica del programa	Sector de Competencia
<b>1.7.3 REINTEGRACION SOCIAL</b>	Articular la oferta institucional social del Gobierno Nacional para brindar asistencia y apoyo a la población víctima y victimaria del proceso de paz para su reintegración social	1. Educación 2. Salud 3. Programas sociales	Zona rural y urbana del Municipio de Cajibío	Ministerio del Postconflicto - Unidad de Atención de Reparación Integral de Población Víctima - Gobernación del Cauca - SGR - Mesa Departamental y Municipal de Víctimas
<b>Subprograma 1.7.3.1 Movilidad social con equidad</b>				
<b>Articular la oferta institucional social del Gobierno Nacional para brindar asistencia y apoyo a la población víctima y victimaria del proceso de paz para su reintegración social</b>				

**GESTIÓN Y RESULTADOS**  
**NUESTRO MEJORES ALIADOS**



Indicadores Producto	Unidad de medida	Línea Base	Meta Cuatrienio	Sector de Competencia
<b>Población víctima con caracterización socioeconómica actualizada</b>	Número	1	1	Ministerio del Postconflicto - Unidad de Atención de Reparación Integral de Población Víctima - Gobernación del Cauca - SGR - Mesa Departamental y Municipal de Víctimas
<b>Número de personas orientadoras en rutas de atención y reparación a víctimas (Acciones de información y orientación)</b>	Número	1	1	
<b>Número de proyectos de reparación integral gestionados de alto impacto social en el Municipio de Cajibío</b>	Número	0	1	



**DIMENSIÓN ECONÓMICA**

Objetivo: Fortalecer la dinámica de la economía local, de tal manera que permita a la entidad territorial dar cumplimiento a sus funciones misionales en la prestación de los servicios a la población.

<b>Eje estratégico</b>	<b>2.1 CAJIBIO AGROPECUARIA, TURISTICA Y COMERCIAL</b>			
<b>Objetivo eje estratégico</b>	Establecer las condiciones para establecer un ambiente económico sostenible articulado con las condiciones culturales y productivas del Municipio, generando ingresos significativos para mejorar la calidad de vida del Cajibiano			
<b>Indicador Resultado</b>	<b>Unidad de medida</b>	<b>Línea Base</b>	<b>Meta Cuatrienio</b>	<b>Sector de Competencia</b>
<b>Inversión en el sector (miles de pesos)</b>	miles de pesos	576108	580000	Ministerio de Agricultura, Banco Agrario, Gobernación del Cauca, SENA, Cámara de Comercio, FONTUR,
<b>Nombre del programa</b>	<b>Objetivo(s) de programa</b>	<b>Productos asociados al programa</b>	<b>Influencia geográfica a del programa</b>	<b>Sector de Competencia</b>



<p><b>2.1.1 DESARROLLO RURAL CON ENFOQUE TERRITORIAL</b></p>	<p>Fomentar el desarrollo rural integral del Municipio de Cajibío a través de la gestión de proyectos productivos que fortalezcan la productividad agropecuaria en busca de la generación de ingresos sostenibles en la zona rural</p>	<p>1. Apoyo a los productos agropecuarios potenciales y competitivos del Municipio                  2. Infraestructura agropecuaria                  3. Legalización de predios                  4. Proyectos productivos pluriétnicos y biosostenibles</p>	<p>Zona campesina e indígena y Afrodescendiente del Municipio de Cajibío</p>	<p>Ministerio de Agricultura, Banco Agrario, Gobernación del Cauca, SENA, Cámara de Comercio, FONTUR,</p>
<p><b>Subprograma 2.2.1.1 Gestión Agropecuaria</b></p>				
<p><b>Promocionar el desarrollo agrícola, pecuario y agroindustrial del Municipio.</b></p>				
Indicadores Producto	Unidad de medida	Línea Base	Meta Cuatrienio	Sector de Competencia
<p>Número de proyectos agropecuarios apoyados y/o cofinanciados</p>	<p>Número</p>	<p>19</p>	<p>20</p>	

**GESTIÓN Y RESULTADOS**  
**NUESTRO MEJORES ALIADOS**



<b>Productores rurales beneficiados con asistencia técnica integral (pequeño/ mediano/ gran productor)</b>	Número	1800	2000	Ministerio de Agricultura, ministerio del medio ambiente, Banco Agrario, Gobernación del Cauca, SENA, Cámara de Comercio, FONTUR, OIM, ASOFRUCOL, CORPOICA, FUNDACION ALPINA, FEDEPANELA, COMITÉ DE CAFETEROS DEL CAUCA, FUNDACION SMURFIT KAPPA, SGR, CRC, COMITÉ DE GANADEROS DEL CAUCA, Agencias derivadas de INCODER en liquidación, ICA, VALLENPAZ
<b>Número de brigadas de sensibilización para que los productores rurales accedan a crédito agropecuario a través de canales financieros formales</b>	Número	4	5	
<b>Número de montajes de parcelas demostrativas</b>	Número	4	10	
<b>Número de asociaciones de productores fortalecidas</b>	Número (acumulativo)	15	18	
<b>Número de alianzas productivas generadas en</b>	Número	4	4	



<b>el Municipio</b>				
<b>Número de proyectos gestionados enfocados a la Mujer Rural</b>	Número	1	1	
<b>Número de proyectos agropecuarios enfocados a la producción y uso de abonos orgánicos</b>	Numero	0	4	
<b>Número de proyectos agropecuarios gestionados con ciencia, tecnología e innovación</b>	Número	1	1	
<b>Subprograma 2.2.1.2 Infraestructura agropecuaria</b>				
<b>Gestionar los bienes de capital requeridos por los asociados para mejorar su capacidad productiva, generando crecimiento económico y competitividad en el Municipio</b>				
<b>Indicadores Producto</b>	<b>Unidad de medida</b>	<b>Línea Base</b>	<b>Meta Cuatrienio</b>	<b>Sector de Competencia</b>



**GESTIÓN Y RESULTADOS**  
**NUESTRO MEJORES ALIADOS**



<b>Número de centros de acopio gestionados, implementados y mejorados</b>	Número	0	2	Ministerio de Agricultura, Banco Agrario, Gobernación del Cauca, SENA, Cámara de Comercio, FONTUR, Comité Departamental de Cafeteros.
<b>Número de obras de riego alternativos para la generación de cultivos sostenibles</b>	Número	0	1	
<b>Número de proyectos gestionados enfocados a la adquisición de maquinaria agropecuaria</b>	Número	1	1	
<b>Subprograma 2.2.1.3 Cajibío con Seguridad alimentaria</b>				
<b>Implementar estrategias y actividades dirigidas a mejorar y mantener la seguridad y soberanía alimentaria del Municipio, considerando el establecimiento de un estilo de vida saludable con los recursos agrícolas y ambientales del Municipio</b>				
<b>Indicadores Producto</b>	<b>Unidad de medida</b>	<b>Línea Base</b>	<b>Meta Cuatrienio</b>	<b>Sector de Competencia</b>
<b>Número de personas asistidas en seguridad alimentaria</b>	Número	400	400	



<b>Número de capacitaciones realizadas en estilos de vida saludable</b>	Número	4	12	Ministerio de Agricultura, Banco Agrario, Gobernación del Cauca, SENA, Cámara de Comercio, FONTUR,
<b>Número de proyectos gestionados para incrementar la seguridad y soberanía alimentaria del Municipio</b>	Número	2	2	
<b>Subprograma 2.2.1.4 Fortalecimiento institucional agropecuario del Municipio</b>				
<b>Establecer los instrumentos y espacios institucionales para mejorar el desarrollo rural integrado del Municipio a través de la concertación e información de decisión institucional de manera planificada.</b>				
<b>Indicadores Producto</b>	<b>Unidad de medida</b>	<b>Línea Base</b>	<b>Meta Cuatrienio</b>	<b>Sector de Competencia</b>
<b>Fortalecimiento del Consejo Municipal de Desarrollo Rural</b>	Porcentaje	25	30	Ministerio de Agricultura, Banco Agrario, Gobernación del Cauca, SENA, Cámara de Comercio, FONTUR,
<b>Número de eventos agropecuarios realizados</b>	Número	0	8	



<b>Fortalecimiento de las organizaciones agropecuarias en condiciones legales, financieras y organizacionales</b>	Número	0	16	
<b>Eje estratégico</b>	<b>2.2 MOVILIDAD EFICIENTE EN CAJIBÍO</b>			
<b>Objetivo eje estratégico</b>	Mejorar las condiciones de movilidad del Municipio de Cajibío, para generar un entorno favorable para el desarrollo social y económico del territorio			
<b>Indicador Resultado</b>	<b>Unidad de medida</b>	<b>Línea Base</b>	<b>Meta Cuatrienio</b>	<b>Sector de Competencia</b>
<b>Cobertura de vías secundarias y terciarias atendida</b>	Porcentaje	74%	80%	Ministerio de Transporte - INVIAS - Gobernación del Cauca - OIM
<b>Inversión en el sector (miles de pesos)</b>	miles de pesos	480000	640000	Ministerio de Transporte - INVIAS - Gobernación del Cauca - OIM
<b>Nombre del programa</b>	Objetivo(s) de programa	Productos asociados al programa	Influencia geográfica del programa	Sector de Competencia




<p><b>2.2.1 INFRAESTRUC TURA VIAL</b></p>	<p>Gestionar y realizar acciones de rehabilitación, mantenimiento y control de las vías terciarias del Municipio de Cajibío con prioridad a las necesidades socioeconómicas propendiendo por la equidad y competitividad de los Cajibiano</p>	<ol style="list-style-type: none"> <li>1. Mantenimiento vial</li> <li>2. Rehabilitación vial</li> <li>3. Maquinaria vial</li> </ol>	<p>Zona campesina , Afrodescendiente e indígena del Municipio de Cajibío</p>	<p>Ministerio de Transporte - INVIAS - Gobernación del Cauca - OIM</p>
<p><b>Subprograma 2.2.1.1 Infraestructura vial con enfoque territorial (Generación de empleo Cajibiano)</b></p>				
<p><b>Gestionar y realizar acciones de rehabilitación, mantenimiento y control de las vías terciarias del Municipio de Cajibío para la generación de empleo en Cajibío, con prioridad a las necesidades socioeconómicas propendiendo por la equidad y competitividad de los Cajibianos</b></p>				
<p><b>Indicadores Producto</b></p>	<p><b>Unidad de medida</b></p>	<p><b>Línea Base</b></p>	<p><b>Meta Cuatrienio</b></p>	<p><b>Sector de Competencia</b></p>
<p><b>Número de km de vías</b></p>	<p>Número</p>	<p>98</p>	<p>100</p>	<p>Ministerio de Transporte - INVIAS - Gobernación del Cauca</p>

**GESTIÓN Y RESULTADOS**  
**NUESTRO MEJORES ALIADOS**



<b>terciarias mejoradas</b>			
<b>Número de km con mantenimiento rutinario de vías</b>	Número	42	50
<b>Número de km gestionados y rehabilitados con placa huella</b>	Número	2	2
<b>Número de km gestionados y rehabilitados con pavimento rígido</b>	Número	0	1
<b>Número de estudios de factibilidad técnica, económica, financiera y ambiental (Pre inversión) de proyectos de infraestructura en transporte</b>	Número	4	4
<b>Número de maquinaria vial adquirida</b>	Número	1	1




Nombre del programa	Objetivo(s) de programa	Productos asociados al programa	Influencia geográfica del programa	Sector de Competencia
<p><b>2.2.2</b>  <b>SEGURIDAD VIAL Y ESPACIO PÚBLICO</b></p>	<p>Establecer las condiciones de la mano con la comunidad para generar un proceso cultural ciudadano en el desarrollo dinámico y cívico de la movilidad del Municipio</p>	<p>1.Seguridad vial</p>	<p>Zona urbana (cabecera y centros poblados) del Municipio</p>	<p>Ministerio de Transporte - INVIAS - Gobernación del Cauca - OIM</p>
<p><b>Subprograma 2.2.1.1 Seguridad vial y Espacio Público</b></p>				
<p><b>Realizar las gestiones institucionales con la Policía de Tránsito y el Ministerio de Transporte para mejorar la movilidad y seguridad vial del Municipio</b></p>				
Indicadores Producto	Unidad de medida	Línea Base	Meta Cuatrienio	Sector de Competencia



<b>Número de proyectos de infraestructura para transporte no motorizado (Redes peatonales y señalización vial)</b>	Número	1	1	Ministerio de Transporte - INVIAS - Gobernación del Cauca - OIM
<b>Seguimiento a la operación de tránsito y movilidad del Municipio</b>	Porcentaje	100	100	Ministerio de Transporte - INVIAS - Gobernación del Cauca - OIM
<b>Número de campañas de seguridad vial</b>	Número	0	4	Ministerio de Transporte - INVIAS - Gobernación del Cauca - OIM
<b>Número de actividades/acciones para la recuperación concertada y efectiva del espacio público</b>	Número	0	4	Ministerio de Transporte - INVIAS - Gobernación del Cauca - OIM
<b>Plan de seguridad vial implementado</b>	Porcentaje	25	50	Ministerio de Transporte - INVIAS - Gobernación del Cauca - OIM

**DIMENSION AMBIENTAL**

**Objetivo:**



Contribuir y dar seguimiento a las actividades socioeconómicas a través de procesos culturales y económicos, que permitan cuidar los recursos naturales del Municipio para las futuras generaciones Cajibianas

<b>Eje estratégico</b>	<b>3.1 MEDIO AMBIENTE Y PATRIMONIO AMBIENTAL</b>			
<b>Objetivo eje estratégico</b>	Contribuir y dar seguimiento a las actividades socioeconómicas a través de procesos culturales y económicos, que permitan cuidar los recursos naturales del Municipio para las futuras generaciones Cajibianas			
<b>Indicador Resultado</b>	<b>Unidad de medida</b>	<b>Línea Base</b>	<b>Meta Cuatrienio</b>	<b>Sector de Competencia</b>
<b>Inversión en el sector (miles de pesos)</b>	miles de pesos	100000	120000	CRC - Gobernación del Cauca - Ministerio de Vivienda, Ciudad y Territorio - IGAC
<b>Nombre del programa</b>	<b>Objetivo(s) de programa</b>	<b>Productos asociados al programa</b>	<b>Influencia geográfica del programa</b>	<b>Sector de Competencia</b>
<b>3.1.1 AMBIENTAL</b>	Propender por sembrar las bases socioculturales de la necesidad de generar procesos ambientales sostenibles y sustentables para preservar el agua, la biodiversidad y el patrimonio	1. Adquisición de predios de interés hídrico 2. Programas de reforestación gestionado con enfoque ambiental y productivo 3. Educación ambiental fortalecida 4. Instrumentos	Zona campesina e indígena y afrodescendiente del Municipio de Cajibío	CRC - Gobernación del Cauca - Ministerio de Vivienda, Ciudad y Territorio - IGAC





	ambiental del Municipio, como medio de interacción pluriétnico del territorio	de planeación ambiental y sistemas de información ambiental fortalecidos		
--	---	--	--	--

**Subprograma 3.1.1.1 Ríos y Cuencas Hidrográficas de Cajibío Protegidos**

**Realizar las gestiones, estrategias y actividades concernientes a la recuperación y mantenimiento de las Cuencas hidrográficas del Municipio de Cajibío, como fuente de vida para su población en el corto y largo plazo.**

<b>Indicadores Producto</b>	<b>Unidad de medida</b>	<b>Línea Base</b>	<b>Meta Cuatrienio</b>	<b>Sector de Competencia</b>
<b>Número de predios de reserva hídrica y zonas de reserva natural adquiridos</b>	Número	2	3	CRC - Gobernación del Cauca - Ministerio de Vivienda, Ciudad y Territorio - IGAC
<b>Número de acciones/proyectos/intervenciones para el manejo y aprovechamiento de cuencas y microcuencas hidrográficas</b>	Número	4	6	
<b>Número de acciones/proyectos/intervenciones para la reforestación y control de</b>	Número	3	3	




<b>erosión</b>				
<b>Subprograma 3.1.2.1 Educación Ambiental para Cajibío</b>				
<b>Implementar actividades formativas de educación ambiental, que permita generar conciencia en el uso adecuado de los recursos ambientales del Municipio para su conservación y preservación en el tiempo.</b>				
<b>Indicadores Producto</b>	<b>Unidad de medida</b>	<b>Línea Base</b>	<b>Meta Cuatrienio</b>	<b>Sector de Competencia</b>
<b>Número de capacitaciones realizadas en educación ambiental</b>	Número	4	8	CRC - Gobernación del Cauca - Ministerio de Vivienda, Ciudad y Territorio - IGAC
<b>Numero de acciones de gestión contra la minería en el municipio de Cajibío</b>	Numero	0	3	
<b>Comparendo ambiental implementado</b>	Porcentaje	25	35	
<b>Subprograma 3.1.2.1 Gestión ambiental sostenible</b>				
<b>Implementar espacios institucionales de seguimiento ambiental del Municipio</b>				
<b>Indicadores Producto</b>	<b>Unidad de medida</b>	<b>Línea Base</b>	<b>Meta Cuatrienio</b>	<b>Sector de Competencia</b>
<b>Agenda ambiental implementada y</b>	Porcentaje	25	25	CRC - Gobernación del Cauca - Ministerio de Vivienda, Ciudad y Territorio - IGAC



<b>evaluada</b>				
<b>Sistema de Gestión Ambiental SIGAM implementado</b>	Porcentaje	25	40	
<b>Número de documentos, estudios ambientales formulados e implementados</b>	Número	0	1	
<b>Eje estratégico</b>	<b>3.2 SERVICIOS PUBLICOS Y AGUA POTABLE</b>			
<b>Objetivo eje estratégico</b>	Mejorar el acceso y calidad de los servicios públicos domiciliarios en el Municipio de Cajibío			
<b>Indicador Resultado</b>	<b>Unidad de medida</b>	<b>Línea Base</b>	<b>Meta Cuatrienio</b>	<b>Sector de Competencia</b>
<b>Cobertura de acueducto</b>	Porcentaje	74%	80%	Ministerio de Vivienda, Ciudad y Territorio - Gobernación del Cauca - OIM - SGR
<b>Inversión en el sector (miles de pesos)</b>	miles de pesos	1381471	1400000	
<b>Cobertura de alcantarillado</b>	Porcentaje	19%	25%	
<b>Inversión en el sector (miles de pesos)</b>	miles de pesos	460490	500000	



<b>Cobertura de energía eléctrica</b>	Porcentaje	95	98%	
<b>Inversión en el sector (miles de pesos)</b>	miles de pesos	135000	160000	
<b>Nombre del programa</b>	Objetivo(s) de programa	Productos asociados al programa	Influencia geográfica del programa	Sector de Competencia
<b>3.2.1 ACUEDUCTO</b>	Mejorar la cobertura y calidad del servicio de acueducto con responsabilidad y conciencia ambiental	1. Cobertura de Acueducto 2. Acueductos construidos y mejorados	Zona campesina, Afrodescendiente e indígena del Municipio de Cajibío	Ministerio de Vivienda, Ciudad y Territorio - Gobernación del Cauca - OIM - SGR - APC CAJIBIO - Acueducto del Cofre
<b>Subprograma 3.2.1.1 Acueducto</b>				
<b>Gestionar y realizar acciones de cobertura, rehabilitación y mantenimiento de los acueductos urbanos y veredales del Municipio de Cajibío</b>				
<b>Indicadores Producto</b>	<b>Unidad de medida</b>	<b>Línea Base</b>	<b>Meta Cuatrienio</b>	<b>Sector de Competencia</b>
<b>Número de personas subsidiadas en la prestación del servicio de acueducto a la comunidad Cajibiana</b>	Número Acumulativo	2800	3000	Ministerio de Vivienda, Ciudad y Territorio - Gobernación del Cauca - OIM - SGR - APC CAJIBIO - Acueducto del Cofre




<b>Número de acciones/proyectos para la construcción y/o mejoramiento de acueducto urbano</b>	Número	0	1	
<b>Número de acciones/proyectos para la construcción y/o mejoramiento de acueducto rural</b>	Número	6	20	
<b>Estudios y diseños de pre inversión en acueducto</b>	Número	2	2	
<b>Nombre del programa</b>	<b>Objetivo(s) de programa</b>	<b>Productos asociados al programa</b>	<b>Influencia geográfica del programa</b>	<b>Sector de Competencia</b>
<b>3.2.2 ALCANTARILLADO</b>	Mejorar la cobertura y calidad del servicio de alcantarillado con responsabilidad y conciencia ambiental	1. Cobertura de Alcantarilla en los centros poblados 2. Alcantarillados construidos y mejorados	Zona campesina, afrodescendiente e indígena del Municipio de Cajibío	Ministerio de Vivienda, Ciudad y Territorio - Gobernación del Cauca - OIM - SGR - APC CAJIBIO - Acueducto del Cofre
<b>Subprograma 3.2.2.1 Alcantarillado</b>				
<b>Gestionar y realizar acciones de cobertura, rehabilitación y mantenimiento de los alcantarillados de los centros poblados del Municipio de Cajibío</b>				



<b>Indicadores Producto</b>	<b>Unidad de medida</b>	<b>Línea Base</b>	<b>Meta Cuatrienio</b>	<b>Sector de Competencia</b>
<b>Número de personas subsidiadas para la prestación del servicio de alcantarillado a la comunidad Cajibiana</b>	Número Acumulativo	1900	2100	Ministerio de Vivienda, Ciudad y Territorio - Gobernación del Cauca - OIM - SGR - APC CAJIBIO - Acueducto del Cofre
<b>Número de acciones/proyectos para la construcción y/o mejoramiento de alcantarillado</b>	Número	2	4	
<b>Estudios y diseños de preinversión en alcantarillado</b>	Número	2	2	
<b>Nombre del programa</b>	Objetivo(s) de programa	Productos asociados al programa	Influencia geográfica del programa	Sector de Competencia
<b>3.2.3 ASEO</b>	Mejorar la cobertura y calidad del servicio de aseo con responsabilidad y conciencia ambiental	1. Cobertura de Aseo en los centros poblados del Municipio 2. Programas de uso y recuperación de los materiales	Zona campesina, Afrodescendiente e indígena del Municipio de Cajibío	Ministerio de Vivienda, Ciudad y Territorio - Gobernación del Cauca - OIM - SGR - APC CAJIBIO - Acueducto del Cofre



		reciclables del Municipio		
<b>Subprograma 3.2.3.1 Aseo</b>				
<b>Gestionar y realizar acciones de cobertura y atención del servicio de aseo en los centros poblados y veredas del Municipio de Cajibío</b>				
<b>Indicadores Producto</b>	<b>Unidad de medida</b>	<b>Línea Base</b>	<b>Meta Cuatrienio</b>	<b>Sector de Competencia</b>
<b>Número de personas subsidiadas para la prestación del servicio de aseo a la comunidad Cajibiana</b>	Numero	1666	1850	
<b>Inversión en el sector (Miles de pesos)</b>	miles de pesos	520000	600000	Ministerio de Vivienda, Ciudad y Territorio - Gobernación del Cauca - OIM - SGR - APC CAJIBIO - Acueducto del Cofre
<b>Reactivación y operación del Relleno Sanitario del Municipio de Cajibío</b>	Porcentaje	0	50	



<b>Número de acciones/proyectos para el aprovechamiento de residuos sólidos en el Municipio</b>	Número	2	2	
<b>Nombre del programa</b>	<b>Objetivo(s) de programa</b>	<b>Productos asociados al programa</b>	<b>Influencia geográfica del programa</b>	<b>Sector de Competencia</b>
<b>3.2.4 ENERGIA Y OTROS SERVICIOS DOMICILIARIOS</b>	Mejorar la cobertura y calidad del servicio de energía con equidad, buscando las alternativas de cobertura requerida para tener el menor impacto ambiental posible	1. Ampliación y mantenimiento de la cobertura de Energía Municipal 2. Proyectos de energía gestionados	Zona campesina, Afrodescendiente e indígena del Municipio de Cajibío	Ministerio de Vivienda, Ciudad y Territorio - Gobernación del Cauca - OIM - SGR - APC CAJIBIO - Acueducto del Cofre
<b>Subprograma 3.2.4.1 Servicio de Energía Eléctrica</b>				
<b>Gestionar y realizar acciones de cobertura y prestación del servicio de energía de los 13 corregimientos del Municipio de Cajibío</b>				
<b>Indicadores Producto</b>	<b>Unidad de medida</b>	<b>Línea Base</b>	<b>Meta Cuatrienio</b>	<b>Sector de Competencia</b>



**GESTIÓN Y RESULTADOS**  
**NUESTRO MEJORES ALIADOS**



<b>Número de acciones/proyectos para el mantenimiento del alumbrado público</b>	Número	2	4	Ministerio de Vivienda, Ciudad y Territorio - Gobernación del Cauca - OIM - SGR - Compañía Energética de Occidente
<b>Porcentaje Pago del servicio de alumbrado publico</b>	Porcentaje	100	100	
<b>Número de acciones/proyectos para incrementar la cobertura de energía en el Municipio de Cajibío</b>	Número	1	1	
<b>Número de estudios y diseños de preinversion de energía</b>	Número	0	1	
<b>Subprograma 3.2.4.2 Otros servicios domiciliarios</b>				
<b>Gestionar y realizar acciones de cobertura y prestación del servicio de energía de los 13 corregimientos del Municipio de Cajibío</b>				
<b>Indicadores Producto</b>	<b>Unidad de medida</b>	<b>Línea Base</b>	<b>Meta Cuatrienio</b>	<b>Sector de Competencia</b>



<b>Número de acciones/proyectos gestionados para la cobertura y mantenimiento del gas domiciliario</b>	Número (acumulativo)	2	3	Ministerio de Vivienda, Ciudad y Territorio - Gobernación del Cauca - Alcanos
<b>Eje estratégico</b>	<b>3.3 GESTION DEL RIESGO LOCAL</b>			
<b>Objetivo eje estratégico</b>	Fortalecer el sistema local de prevención y atención de riesgo en el Municipio, articulado con la oferta local, departamental y nacional para la gestión de recursos de apoyo ante situación de desastre natural			
<b>Indicador Resultado</b>	<b>Unidad de medida</b>	<b>Línea Base</b>	<b>Meta Cuatrienio</b>	<b>Sector de Competencia</b>
<b>Inversión en el sector (miles de pesos)</b>	miles de pesos	100000	100000	Unidad Nacional, Departamental y Local de Gestión del Riesgo - Cuerpo de Bomberos - Inspección de Policía - CRC
<b>Nombre del programa</b>	<b>Objetivo(s) de programa</b>	<b>Productos asociados al programa</b>	<b>Influencia geográfica del programa</b>	<b>Sector de Competencia</b>
<b>3.3.1 GESTION DEL RIESGO LOCAL</b>	Establecer los componentes institucionales para tener la capacidad de prevención y respuesta ante una situación de emergencia, riesgo, amenaza y	1. Educación para la prevención y atención de riesgos y amenaza natural 2. Atención y respuesta ante un evento de emergencia y desastre	Zona campesina, Afrodescendiente e indígena del Municipio de Cajibío	Unidad Nacional, Departamental y Local de Gestión del Riesgo - Cuerpo de Bomberos - Inspección de Policía - CRC



	desastre en que se desenvuelva el Municipio	articulado con la entidad competente a nivel regional y nacional		
<b>Subprograma 3.3.1.1 EDUCACION DE GESTION DEL RIESGO</b>				
Realizar las acciones de formación educativa y cultural en la prevención y atención de fenómenos de riesgo natural en el Municipio de Cajibío				
<b>Indicadores Producto</b>	<b>Unidad de medida</b>	<b>Línea Base</b>	<b>Meta Cuatrienio</b>	<b>Sector de Competencia</b>
Número de brigadas y/o campañas educativas en la prevención y atención de la gestión del riesgo en el Municipio	Número	0	4	Unidad Nacional, Departamental y Local de Gestión del Riesgo - Cuerpo de Bomberos - Inspección de Policía - CRC
<b>Subprograma 3.3.1.2 FORTALECIMIENTO DE LA UNIDAD LOCAL DE GESTION DEL RIESGO Y ATENCION DE EMERGENCIAS Y DESASTRES</b>				
Realizar las estrategias de formación, dotación y articulación institucional de la Unidad Local de Gestión del Riesgo a través de los entes regionales y nacionales en este campo de acción				
<b>Indicadores Producto</b>	<b>Unidad de medida</b>	<b>Línea Base</b>	<b>Meta Cuatrienio</b>	<b>Sector de Competencia</b>
Implementación del Plan de Gestión del	Porcentaje	25%	80%	Unidad Nacional, Departamental y Local de Gestión del Riesgo - Cuerpo de Bomberos - Inspección de Policía - CRC



<b>Riesgo del Municipio de Cajibío</b>				
<b>Unidad Local de Gestión del Riesgo capacitada y dotada</b>	Porcentaje	25%	75%	
<b>Articulación de la Unidad Local de Gestión del Riesgo con la Unidad Regional y Nacional de Gestión del Riesgo</b>	Porcentaje	100%	100%	
<b>Número de proyectos presentados y gestionados ante la Oferta regional - nacional para el fortalecimiento de la Unidad Local de Gestión del Riesgo</b>	Número	1	2	
<b>Eje estratégico</b>	<b>3.4 ORDENAMIENTO TERRITORIAL Y PRODUCTIVO</b>			
<b>Objetivo eje estratégico</b>	Aprobar e implementar el plan básico de ordenamiento territorial del Municipio de Cajibío, para el adecuado uso del territorio de manera planificada en los sectores urbanos y rurales del Municipio.			
<b>Indicador Resultado</b>	<b>Unidad de medida</b>	<b>Línea Base</b>	<b>Meta Cuatrienio</b>	<b>Sector de Competencia</b>



<b>Implementación del Plan Básico de Ordenamiento territorial</b>	Porcentaje	0	25	
<b>Nombre del programa</b>	<b>Objetivo(s) de programa</b>	<b>Productos asociados al programa</b>	<b>Influencia geográfica del programa</b>	<b>Sector de Competencia</b>
<b>3.4.1 ORDENAMIENTO TERRITORIAL Y PRODUCTIV</b>	Realizar la planeación y acción del espacio público y ordenamiento territorial del Municipio, con el fin de generar control ambiental y urbano de los predios y movilidad principalmente de los centros poblados de Cajibío, considerando la adecuación e implementación del Plan Básico de Ordenamiento Territorial.	1. Adecuación del Plan Básico de Ordenamiento Territorial 2. Control urbanístico y predial de los centros poblados del Municipio	Zona urbana (cabecera y centros poblados) y zona rural del Municipio	CRC - Gobernación del Cauca - Ministerio de Vivienda, Ciudad y Territorio - IGAC



**Subprograma 3.4.1.1 ORDENAMIENTO TERRITORIAL Y PRODUCTIVO**

**Realizar las acciones de control, monitoreo y evaluación del Plan Básico de Ordenamiento Territorial en el Municipio de Cajibío**

<b>Indicadores Producto</b>	<b>Unidad de medida</b>	<b>Línea Base</b>	<b>Meta Cuatrienio</b>	<b>Sector de Competencia</b>
<b>Aprobación de la Modificación del Plan Básico de Ordenamiento Territorial del Municipio</b>	Número	0	1	CRC - Gobernación del Cauca - Ministerio de Vivienda, Ciudad y Territorio - IGAC
<b>Número de acciones/proyectos para la actualización e implementación del Plan Básico de Ordenamiento Territorial</b>	Número	0	1	
<b>Porcentaje de avance de implementación del Plan Básico de Ordenamiento Territorial</b>	Número	0	25	
<b>Sistema de ordenamiento productivo implementado y actualizado</b>	Número	0	1	



**DIMENSION POLITICO INSTITUCIONAL**

**Objetivo**

Fortalecer las capacidades administrativas de la mano con la comunidad, participando en la toma de decisiones, control y veeduría en los programas y proyectos del Municipio

Eje estratégico		4.1 DESARROLLO COMUNITARIO		
<b>Objetivo estratégico</b>	eje	Desarrollar gestiones y actividades de participación comunitaria para generar procesos de veeduría, gestión de recursos y concertaciones institucionales entre la Administración Municipal y la comunidad.		
<b>Indicador Resultado</b>	<b>Unidad de medida</b>	<b>Línea Base</b>	<b>Meta Cuatrienio</b>	<b>Sector de Competencia</b>
Porcentaje de cobertura de atención de las juntas de acción comunal	Porcentaje	35	45	ESAP - Universidad del Cauca - Gobernación del Cauca
<b>Nombre del programa</b>	<b>Objetivo(s) de programa</b>	<b>Productos asociados al programa</b>	<b>Influencia geográfica del programa</b>	<b>Sector de Competencia</b>
4.1.1 DESARROLLO COMUNITARIO	Desarrollar gestiones y actividades de participación comunitaria para generar procesos de veeduría, gestión de recursos y	1. Fortalecimiento de las Juntas de acción Comunal 2. Consejos Comunitarios y Rendición	Zona urbana y rural del Municipio de Cajibío	ESAP - Universidad del Cauca - Gobernación del Cauca



	concertaciones institucionales entre la Administración Municipal y la comunidad.	de Cuentas		
<b>Subprograma 4.1.1.1 Fortalecimiento de las Juntas de Acción Comunal</b>				
<b>Realizar las gestiones institucionales para mejorar las condiciones administrativas y operativas de las Juntas de Acción Comunal</b>				
<b>Indicadores Producto</b>	<b>Unidad de medida</b>	<b>Línea Base</b>	<b>Meta Cuatrienio</b>	<b>Sector de Competencia</b>
<b>Capacitaciones anuales realizadas a las Juntas de Acción Comunal</b>	Número	4	8	ESAP - Universidad del Cauca - Gobernación del Cauca
<b>Número de capacitaciones de Veedores formados en el Municipio</b>	Número	1	4	
<b>Eventos de participación y fortalecimiento de las juntas de acción comunal</b>	Número	4	4	
<b>Número de acciones/proyectos realizados para el fortalecimiento jurídico, legal, organizacional de las Juntas de Acción Comunal</b>	Número	0	4	





<b>Subprograma 4.1.1.2 Integración Comunitaria</b>				
<b>Realizar las acciones de comunicación efectiva entre la Administración Municipal de Cajibío y la comunidad, con el fin de tener una evaluación constructiva de los resultados de gestión de Administración en busca de mejorar las condiciones sociales y económicas del territorio concertados con los líderes y representantes comunitarios del Municipio</b>				
<b>Indicadores Producto</b>	<b>Unidad de medida</b>	<b>Línea Base</b>	<b>Meta Cuatrienio</b>	<b>Sector de Competencia</b>
<b>Consejos Comunitarios realizados</b>	Número	4	4	
<b>Rendiciones de cuentas realizados, publicados y socializados ante la comunidad Cajibiana</b>	Número	4	8	
<b>Eje estratégico</b>	<b>4.2 SEGURIDAD Y CONVIVENCIA PARA VIVIR LA PAZ EN CAJIBIO</b>			
<b>Objetivo eje estratégico</b>	Aplicar los lineamientos nacionales para el desarrollo de acciones que permitan la construcción de la Paz en el Municipio, a través de un ambiente de seguridad, convivencia y justicia para los Cajibianos			
<b>Indicador Resultado</b>	<b>Unidad de medida</b>	<b>Línea Base</b>	<b>Meta Cuatrienio</b>	<b>Sector de Competencia</b>
<b>Tasa de homicidio</b>	Número de casos por cada 100000 habitantes	8	5	Policía Nacional, Ejército Nacional, Gobernación del Cauca, Ministerio del Interior, Ministerio del Postconflicto, Ministerio de Justicia, Comisaría de Familia, ICBF
<b>Tasa de violencia intrafamiliar</b>	Número de casos por cada 100000 habitantes	23	23	
<b>Nombre del programa</b>	<b>Objetivo(s) de programa</b>	<b>Productos asociados al programa</b>	<b>Influencia geográfica del programa</b>	<b>Sector de Competencia</b>



<p><b>4.2.1 SEGURIDAD Y CONVIVENCIA CIUDADANA</b></p>	<p>Propiciar los lineamientos institucionales de la mano con la comunidad para mejorar las condiciones de seguridad y convivencia ciudadana en el Municipio</p>	<p>1. Plan integral de seguridad y convivencia ciudadana (Apoyo a los organismos de seguridad)                  2. Frentes comunitarios</p>	<p>Zona urbana y rural del Municipio de Cajibío</p>	<p>Policía Nacional, Ejercito Nacional, Gobernación del Cauca, Ministerio del Interior, Ministerio del Postconflicto, Ministerio de Justicia, Comisaria de Familia, ICBF</p>
<p><b>Subprograma 4.2.1.1 Seguridad y convivencia ciudadana</b></p>				
<p><b>Propiciar los lineamientos institucionales de la mano con la comunidad para mejorar las condiciones de seguridad y convivencia ciudadana en el Municipio</b></p>				
Indicadores Producto	Unidad de medida	Línea Base	Meta Cuatrienio	Sector de Competencia
<p>Plan de seguridad y convivencia ciudadana del Municipio de Cajibío implementado y evaluado</p>	<p>Porcentaje</p>	<p>100%</p>	<p>100%</p>	
<p>Número de proyectos implementados para la generación de ambientes que propicien la seguridad ciudadana y orden público (Apoyo a organismos de seguridad)</p>	<p>Número</p>	<p>1</p>	<p>2</p>	<p>Policía Nacional, Ejercito Nacional, Gobernación del Cauca, Ministerio del Interior, Ministerio del Postconflicto, Ministerio de Justicia, Comisaria de Familia, ICBF</p>
Nombre del programa	Objetivo(s) de programa	Productos asociados al programa	Influencia geográfica del programa	Sector de Competencia

**GESTIÓN Y RESULTADOS**  
**NUESTRO MEJORES ALIADOS**



<b>4.2.2 PAZ Y JUSTICIA</b>	Propiciar los lineamientos institucionales de la mano con la comunidad para mejorar las condiciones de seguridad y convivencia ciudadana en el Municipio	1. Plan integral de seguridad y convivencia ciudadana (Apoyo a los organismos de seguridad) 2. Frentes comunitarios	Zona urbana y rural del Municipio de Cajibío	Policía Nacional, Ejército Nacional, Gobernación del Cauca, Ministerio del Interior, Ministerio del Postconflicto, Ministerio de Justicia, Comisaría de Familia, ICBF
<b>Subprograma 4.2.2.1 Paz y Justicia</b>				
<b>Implementar los espacios institucionales para el desarrollo de procesos de conciliación a través de la oferta institucional local para contribuir a la construcción de la paz en el Municipio dentro del marco de la Paz Nacional</b>				
Indicadores Producto	Unidad de medida	Línea Base	Meta Cuatrienio	Sector de Competencia
Número de casos de convivencia y familia atendidos por comisaría de familia	Número	933	1100	Policía Nacional, Ejército Nacional, Gobernación del Cauca, Ministerio del Interior, Ministerio del Postconflicto, Ministerio de Justicia, Comisaría de Familia, ICBF
Número de proyectos relacionados con la construcción de paz y convivencia familiar implementados	Número		1	
Consejo Municipal de Paz en operación	Porcentaje	0	50	



Número de brigadas de conciliación a través de las mesas alternativas de solución de conflictos con enfoque diferencial (indígenas, afrodescendientes, víctimas)	Número	4	4	
Articulación y alianzas institucionales con organismos de apoyo para la convivencia	Porcentaje	0	1	
Ruta de violencia intrafamiliar socializada y en funcionamiento	Porcentaje	100	100	
<b>Eje estratégico</b>	<b>4.3 CAJIBIO CON DESEMPEÑO FISCAL EFICIENTE</b>			
<b>Objetivo estratégico</b>	Propiciar los lineamientos para el mejoramiento continuo de la administración eficiente de los recursos que se refleje en el credibilidad y legitimidad de la comunidad a través del pago de impuestos, cumpliendo sus expectativas a través de un desempeño fiscal integral eficiente.			
<b>Indicador Resultado</b>	<b>Unidad de medida</b>	<b>Línea Base</b>	<b>Meta Cuatrienio</b>	<b>Sector de Competencia</b>
Calificación del desempeño fiscal mayor al 70%	Porcentaje	67.96	70	Contraloría Departamental y General de la Republica - Ministerio de Hacienda - Gobernación del Cauca
Crecimiento real de los ingresos propios de la entidad territorial	Porcentaje	0,21	0,24	
<b>Nombre del programa</b>	<b>Objetivo(s) de programa</b>	<b>Productos asociados al programa</b>	<b>Influencia geográfica del programa</b>	<b>Sector de Competencia</b>



<p><b>4.3.1 DESEMPEÑO FISCAL EFICIENTE</b></p>	<p>Propiciar los lineamientos para el mejoramiento continuo de la administración eficiente de los recursos que se refleje en el credibilidad y legitimidad de la comunidad a través del pago de impuestos, cumpliendo sus expectativas a través de un desempeño fiscal integral eficiente.</p>	<p>1. Recaudo de ingresos fiscales y cubrimiento de cartera                  2. Informes fiscales eficientes</p>	<p>Zona urbana y rural del Municipio de Cajibío</p>	<p>Contraloría Departamental y General de la Republica - Ministerio de Hacienda - Gobernación del Cauca</p>
--	--	--	---	---

**Subprograma 4.3.1.1 Crecimiento del Nivel de Ingresos del Municipio**

**Realizar las gestiones institucionales para mejorar la capacidad de recaudo del Municipio de Cajibío**

Indicadores Producto	Unidad de medida	Línea Base	Meta Cuatrienio	Sector de Competencia
Número de procesos de cobro coactivo	Número	4	8	Contraloría Departamental y General de la Republica - Ministerio de Hacienda - Gobernación del Cauca
Recaudo por impuesto predial anual promedio	miles de pesos	350000	400000 por año	
Recaudo por impuesto de industria y comercio anual promedio	miles de pesos	140000	145000 por año	



<b>Recaudo de ingresos por sobretasa a la gasolina por año</b>	Miles de pesos	200000	230000	
<b>Recaudo de ingresos por cartera del impuesto predial</b>	miles de pesos	60000	60000 por año	
<b>Subprograma 4.3.1.2 Administración eficiente de los recursos</b>				
<b>Realizar las acciones adecuadas para la gestión y administración de los recursos invertidos en el Municipio</b>				
<b>Indicadores Producto</b>	<b>Unidad de medida</b>	<b>Línea Base</b>	<b>Meta Cuatrienio</b>	<b>Sector de Competencia</b>
<b>Número de informes de presentación a las diferentes entidades de control estatal financiero por año</b>	Número	8	8	Contraloría Departamental y General de la Republica - Ministerio de Hacienda - Gobernación del Cauca
<b>Número de programas actualizados de información presupuestal y financiero del Municipio</b>	Número	1	1	
<b>Eje estratégico</b>	<b>4.4 FORTALECIMIENTO INSTITUCIONAL</b>			
<b>Objetivo eje estratégico</b>	Proporcionar las gestiones y acciones para mejorar las capacidades administrativas del Municipio, buscando el cumplimiento de sus objetos misionales y visionales en el ejercicio de un buen gobierno			
<b>Indicador Resultado</b>	<b>Unidad de medida</b>	<b>Línea Base</b>	<b>Meta Cuatrienio</b>	<b>Sector de Competencia</b>
<b>Calificación del desempeño fiscal integral mayor al 80%</b>	Porcentaje	84,82	84,82	Contraloría Departamental y General de la Republica - Ministerio de Hacienda - Gobernación del Cauca
<b>Avance de Implementación del Modelo MECI - CALIDAD</b>	Porcentaje	49,53	62	



Nombre del programa	Objetivo(s) de programa	Productos asociados al programa	Influencia geográfica del programa	Sector de Competencia
<b>4.4.1</b> <b>FORTALECIMIENTO</b> <b>INSTITUCIONAL</b>	Fortalecer el gobierno municipal a través del cumplimiento de la normatividad del ejercicio de la Administración Municipal con veeduría, transparencia por parte de las entidades de control y la comunidad	1. Atención al usuario 2. Planeación estratégica 3. Gestión administrativa (jurídica-contractual-personal administrativo) 4. Sistema de gestión MECI y Calidad	Zona urbana y rural del Municipio de Cajibío	Departamento Nacional de Planeación - ESAP - Departamento Administrativo de la Función Pública
<b>Subprograma 4.4.1.1 Administración eficiente del servicio ciudadano</b>				
<b>Realizar las acciones y gestiones para mejorar la atención al usuario buscando un compromiso y gestión eficiente a sus necesidades</b>				
Indicadores Producto	Unidad de medida	Línea Base	Meta Cuatrienio	Sector de Competencia
<b>Plan Anticorrupción y Atención del ciudadano</b>	Porcentaje	72	80	Departamento Nacional de Planeación - ESAP - Departamento Administrativo de la Función Pública



Número de acciones/proyectos que permitan mejorar la atención al usuario en la Administración Municipal	Número	4	4	Departamento Nacional de Planeación - ESAP - Departamento Administrativo de la Función Pública
---	--------	---	---	---

**Subprograma 4.4.1.2 Fortalecimiento de las competencias y capacidades administrativas del Municipio**

**Establecer las condiciones adecuadas para el ejercicio administrativo del Municipio con pertinencia, compromiso y eficiencia**

Indicadores Producto	Unidad de medida	Línea Base	Meta Cuatrienio	Sector de Competencia
Reorganización administrativa de la administración local realizada	Porcentaje	0	50%	Departamento Nacional de Planeación - ESAP - Departamento Administrativo de la Función Pública
Programas de bienestar para el recurso humano implementados	Número	1	1	
Número de capacitaciones orientadas al fortalecimiento institucional de la entidad	Número	2	4	

**Subprograma 4.4.1.3 Administración eficiente de los procesos organizacionales Cajibianos**

**Establecer las condiciones adecuadas para el ejercicio administrativo del Municipio con pertinencia, compromiso y eficiencia**

Indicadores Producto	Unidad de medida	Línea Base	Meta Cuatrienio	Sector de Competencia
Fortalecimiento de la Gestión Documental	Porcentaje	0	50%	Departamento Nacional de Planeación - ESAP - Departamento Administrativo de la Función Pública



**GESTIÓN Y RESULTADOS**  
**NUESTRO MEJORES ALIADOS**



<b>Número de acciones/proyectos de intervención para el mejoramiento de MECI</b>	Número	1	1	Pública
<b>Sistema de Gestión de Calidad implementado y en operación</b>	Porcentaje	0	50	
<b>Número de comités registrados y activos acompañados y asesorados por parte de la administración</b>	Número	12	12	
<b>Subprograma 4.4.1.4 Planeación y Direccionamiento Estratégico</b>				
<b>Establecer los instrumentos de planeación estratégica que permita el cumplimiento de los alcances de inversión y funcionamiento del Municipio de manera concertada en cumplimiento de la Ley 152 de 1994</b>				
<b>Indicadores Producto</b>	<b>Unidad de medida</b>	<b>Línea Base</b>	<b>Meta Cuatrienio</b>	<b>Sector de Competencia</b>
<b>Banco de Proyectos de inversión fortalecido</b>	Porcentaje	25	100	Departamento Nacional de Planeación - ESAP - Departamento Administrativo de la Función Pública
<b>Gobierno en Línea fortalecido</b>	Número	67	80	
<b>Sistema de Planeación Municipal fortalecido</b>	Porcentaje	50	60	
<b>Nombre del programa</b>	<b>Objetivo(s) de programa</b>	<b>Productos asociados al programa</b>	<b>Influencia geográfica del programa</b>	<b>Sector de Competencia</b>



<p><b>4.4.2 EQUIPAMIENTO MUNICIPAL Y USO DE BIENES PUBLICOS</b></p>	<p>Proveer de los elementos que permitan a la Administración Municipal cumplir con su servicio</p>	<p>1. Equipamiento municipal (Modernización y adquisición de bienes públicos del orden económico, social, institucional y ambiental)</p>	<p>Zona urbana y rural del Municipio de Cajibío</p>	<p>Departamento Nacional de Planeación - ESAP - Departamento Administrativo de la Función Pública</p>
<p><b>Subprograma 4.4.2.1 Equipamiento Municipal y uso de bienes públicos</b></p>				
<p><b>Realizar las acciones y gestiones para obtener y mejorar los recursos físicos y bienes públicos de la Administración Municipal, para generar las condiciones favorables del orden económico, cultural y social del Municipio</b></p>				
Indicadores Producto	Unidad de medida	Línea Base	Meta Cuatrienio	Sector de Competencia
<p>Número de proyectos de construcción y mantenimiento de las dependencias de la administración</p>	<p>Número</p>	<p>1</p>	<p>5</p>	<p>Departamento Nacional de Planeación - ESAP - Departamento Administrativo de la Función Pública</p>
<p>Número de proyectos de construcción y/o mejoramiento de plazas de mercado / mataderos / cementerios / mobiliarios de espacio público.</p>	<p>Número</p>	<p>1</p>	<p>1</p>	<p>Departamento Nacional de Planeación - ESAP - Departamento Administrativo de la Función Pública</p>



## CAPÍTULO 3: PLAN PLURIANUAL DE INVERSIONES

### 3.1 RESUMEN DE LA SITUACIÓN FINANCIERA DE LA ET

RUBRO	2012	2013	2014	2015*
TRIBUTARIOS	767.872	985.818	1.478.355	1.524.840
TASAS MULTAS Y SANCIONES	71.338	110.578	171.967	107.615
TRANSFERENCIAS	17.911.747	24.765.855	24.772.650	24.412.764
VENTA DE BIENES Y SERVICIOS	32.285	42.008	73.901	68.408
RENTAS CONTRACTUALES	-	600	-	700
<b>INGRESOS TOTALES</b>	<b>18.783.242</b>	<b>25.904.858</b>	<b>26.496.874</b>	<b>26.114.326</b>

#### CUMPLIMIENTO DE INDICADOR DE LEY 617 DE 2000

ITEM	2012	2013	2014	2015
INGRESOS ( \$000)	1.591.311	1.806.439	2.157.649	2274044
FUNCIONAMIENTO(\$000)	930.015	1.056.516	1.233.283	1270357
<b>PORCENTAJE DEL INDICADOR DE LEY 617 FRENTE A ALCALDIA</b>	<b>58.44%</b>	<b>58.49%</b>	<b>57.16%</b>	<b>55,86%</b>

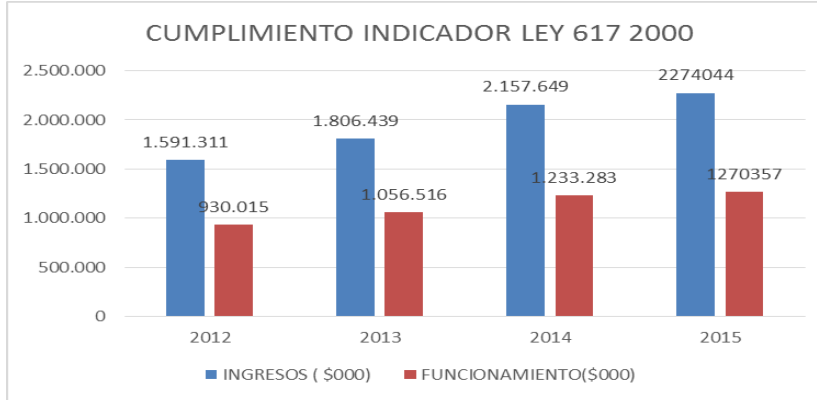


Tabla 28 Ingresos propios recaudados

Nombre Rubro	2012	2013	2014	2015*
IMPUESTO PREDIAL	369427	453229	558617	657100
INDUSTRIA Y CCIO	71540	106320	231187	179324
AVISOS Y TABLEROS	4335	5916	7693	9989
SOBRETASA A LA GASOLINA	164166	165919	195647	198714
ESTAMP. PRO ADULTO MAYOR	18122	29219	54808	82685
ESTAMP. PRO CULTURA	29253	52385	104167	153554
OTRAS ESTAMPILLAS	20815	30728	5535	0
SERVICIO ALUMBRADO	16832	40536	68369	65757
SOBRETASA AMBIENTAL	54255	69823	108098	113282
OTROS	19126	31742	144234	64434
<b>TOTAL TRIBUTARIOS</b>	<b>767872</b>	<b>985818</b>	<b>1478355</b>	<b>1524840</b>

Valores en miles de pesos



Tabla 29 Transferencias

FUENTE	2012	2013	2014	2015*
LIBRE DESTINACIÓN	879.091	958.119	993.068	928.048
EDUCACION	1.651.468	1.803.367	1.751.243	1.515.047
SALUD	12.448.889	16.852.349	18.001.979	18.507.630
ALIMENTACION ESCOLAR	250.648	218.244	228.664	212.253
AGUA POTABLE	1.414.367	1.512.567	1.703.699	1.642.122
DEPORTE	98.244	106.118	109.642	102.527
CULTURA	75.332	79.589	82.225	76.895
LIBRE INVERSION	957.570	1.005.227	1.042.035	975.495
FONPET SSF	122.570	132.267	137.053	128.139
SECTOR ELECTRICO	13.568	8.579	18.042	10.546
PRIMERA INFANCIA	0	793.430	0	314.061
OTROS	0	1.296.000	705.000	22.500
<b>TOTAL</b>	<b>17.911.747</b>	<b>24.765.855</b>	<b>24.772.650</b>	<b>24.435.264</b>

Grafico 6 Transferencias Cajibío 2012-2015

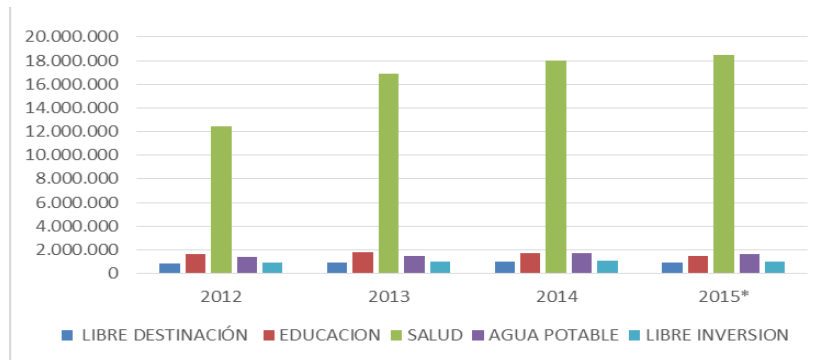




Tabla 30 EJECUCION DE GASTOS

TIPO DE GASTO	EJECUTADO 2012	EJECUTADO 2013	EJECUTADO 2014	APROPIADO 2015
<b>FUNCIONAMIENTO</b>	<b>1.181.376</b>	<b>1.280.186</b>	<b>1.468.214</b>	<b>1.649.199</b>
CONCEJO	131.401	135.724	144.646	150.000
PERSONERIA	82.859	87.946	90.284	96.652
ALCALDIA (*)	967.115	1.056.515	1.233.282	1.401.984
<b>INVERSION</b>	<b>18.443.941</b>	<b>25.061.581</b>	<b>27.429.654</b>	<b>28.644.359</b>
<b>DEUDA</b>	<b>0</b>	<b>212.073</b>	<b>207.000</b>	<b>176.771</b>
CAPITAL	0	178.000	175.014	156.261
INTERESES	0	34.073	31.985	20.510
<b>TOTAL PRESUPUESTO EJECUTADO</b>	<b>19.625.317</b>	<b>26.553.841</b>	<b>29.104.869</b>	<b>30.470.329</b>

Gráfico 7 Ejecución del Gasto Cajibío 2012-2015

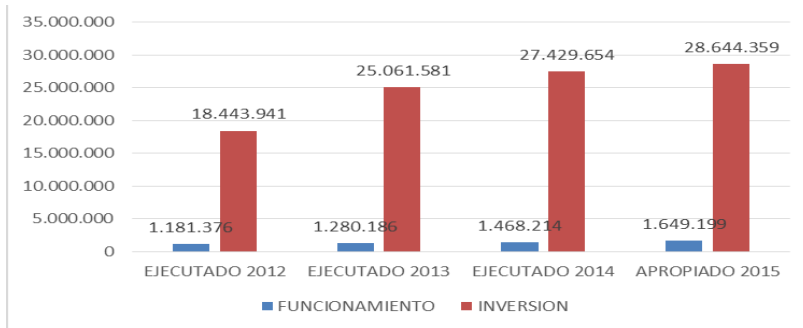




Tabla 31 Ejecución presupuestal

ITEM	2012	2013	2014	2015	
<b>PRESUPUESTO A EJECUTAR \$</b>	20.294.812.088	29.010.800.283	30.817.070.686	30.470.329.585	
<b>PRESUPUESTO EJECUTADO \$</b>	19.625.317.000	26.553.841.000	29.104.869.000	24.485.302.622	
<b>% EJECUCION PRESUPUESTAL</b>		97%	92%	94%	80%

Fuente. Administración Municipal de Cajibío

Gráfico 8 Ejecución presupuestal Cajibío 2012-2015

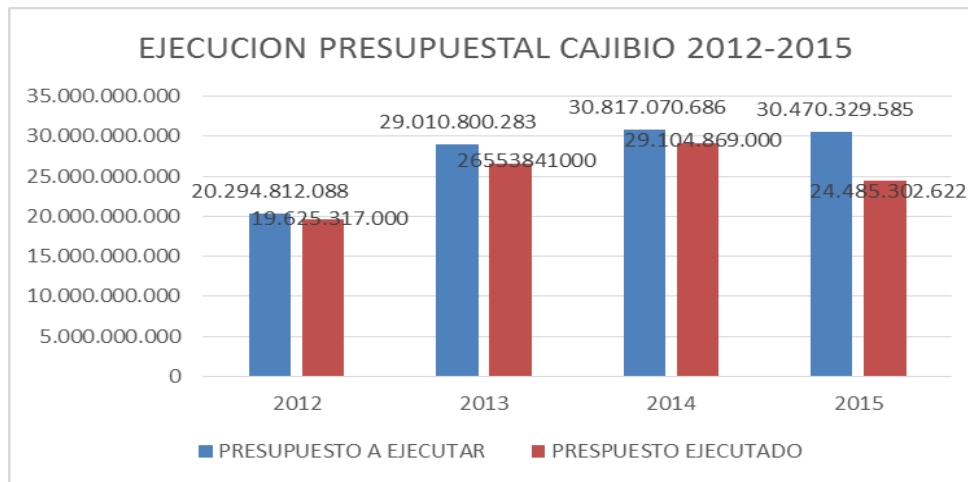
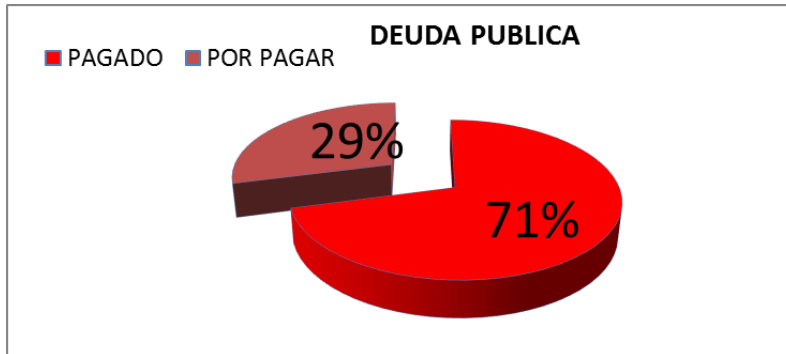


Tabla 32 Deuda Pública en miles de pesos (\$000)

DEUDA PUBLICA	PAGADO			PROYECTADO	
	2013	2014	2015	2016	2017
<b>AMORTIZACION</b>	178.000	175.014	143.239	151.660	52.087
<b>INTERESES</b>	34.073	31.985	18.410	9.726	772



Grafico 9 Deuda Pública



### 3.2 PLAN PLURIANUAL DE INVERSIONES

#### OBJETO:

El propósito de Plan Financiero es dar el soporte fiscal – financiero al Plan de Desarrollo Municipal Cajibío Gestión y Resultados, Nuestros Mejores Aliados”, de modo que pueda ejecutarse en forma normal, durante los próximos cuatro años de su vigencia.

#### COSTO TOTAL DEL PLAN

El valor total del Plan de Desarrollo Municipal 2016-2019 “*GESTION Y RESULTADOS, NUESTROS MEJORES ALIADOS*” en sus CUATRO DIMENSIONES es de CIENTO CINCUENTA Y OCHO MIL OCHOCIENTOS NOVENTA Y TRES MILLONES CIENTO SETENTA Y NUEVE MIL PESOS (\$158.893.129.000), distribuido por vigencias así:


Tabla 33 Costo plan por dimensiones

DIMENSION	2016	2017	2018	2019
<b>SOCIOCULTURAL</b>	\$26.326.720	\$27.274.669	\$28.318.936	\$29.409.133
<b>ECONOMICA</b>	\$ 4.982.950	\$ 4.766.868	\$ 4.942.983	\$ 5.023.422
<b>AMBIENTAL</b>	\$ 4.712.821	\$ 4.748.286	\$ 4.912.618	\$ 5.031.522
<b>POLITICO INSTITUCIONAL</b>	\$ 2.385.450	\$ 1.990.912	\$ 2.018.549	\$ 2.047.290
<b>TOTAL</b>	\$38.407.942	\$38.780.735	\$40.193.084	\$41.511.368

Fuente Administración Municipal (miles de pesos)



**GESTIÓN Y RESULTADOS**  
**NUESTRO MEJORES ALIADOS**





PLAN PLURIANUAL DE INVERSIONES

COMPONENTE	2016							2017							2018							2019						
	Recursos SGP	Recursos Propios	SGR	Cofinanciación	Creditos	Otros	Total	Recursos SGP	Recursos Propios	SGR	Cofinanciación	Creditos	Otros	Total	Recursos SGP	Recursos Propios	SGR	Cofinanciación	Creditos	Otros	Total	Recursos SGP	Recursos Propios	SGR	Cofinanciación	Creditos	Otros	
<b>1.1 CAJIBIO SE EDUCA</b>	2614406	0	0	30000	0	0	264406	2718983	0	0	30000	0	0	2748983	2827742	0	0	30000	0	0	2857742	2940851	0	0	30000	0	0	
<b>1.1.1 EDUCACION GRATUITA PARA CAJIBIO</b>	1247768	0	0	0	0	0	1247768	1297679	0	0	0	0	0	1297679	1349586	0	0	0	0	0	1349586	1403569	0	0	0	0	0	
Subprograma 1.1.1.1 Gratuidad Educativa con Enfoque Territorial y Diferencial	907699						907699	944007	0			0	944007	981768	0				0	981768	1021038	0				0	0	
Subprograma 1.1.1.2 Alimentación Escolar con enfoque diferencial	340068						340068	353671	0			0	353671	367818	0				0	367818	382531	0				0	0	
Subprograma 1.1.1.3 Transporte Escolar con Enfoque Territorial y Diferencial	0						0	0	0			0	0	0	0				0	0	0	0				0	0	
Subprograma 1.1.1.4 Material Didáctico con enfoque diferencial	0						0	0	0			0	0	0	0				0	0	0	0				0	0	
<b>1.1.2 CALIDAD EDUCATIVA</b>	1366638	0	0	30000	0	0	1396638	1421304	0	0	30000	0	0	1451304	1478156	0	0	30000	0	0	1508156	1537282	0	0	30000	0	0	
Subprograma 1.1.2.1 Cajibío con Competencias en las Pruebas Saber				30000			30000				30000			30000				30000			30000				30000		0	
Subprograma 1.1.2.2 Infraestructura Educativa con enfoque territorial y diferencial	1280811						1280811	1332043	0			0	1332043	1385325	0				0	1385325	1440738	0				0	0	
Subprograma 1.1.2.3 Cajibío con Gestión Educativa con Calidad	85827						85827	89260	0			0	89260	92831	0				0	92831	96544	0				0	0	
<b>1.2 SALUD</b>	20921157	0	0	124000	0	0	21045157	21691443	0	0	124000	0	0	21815443	22559101	0	0	124000	0	0	22683101	23461465	0	0	124000	0	0	

















**GESTIÓN Y RESULTADOS**  
**NUESTRO MEJORES ALIADOS**



4.2.2 PAZ Y JUSTICIA	231556	0	0	300000	0	0	531556	240818	0	0	300000	0	0	540818	250451	0	0	300000	0	0	550451	260469	0	0	300000	0	0
Subprograma 4.2.2.1 Paz y Justicia	231556			300000			531556	240818	0	0	300000	0	0	540818	250451	0	0	300000	0	0	550451	260469	0	0	300000	0	0
4.3 CAJIBIO CON DESEMPEÑO FISCAL EFICIENTE	79957	0	0	0	0	0	79957	83155	0	0	0	0	0	83155	86482	0	0	0	0	0	86482	89941	0	0	0	0	0
4.3.1 DESEMPEÑO FISCAL EFICIENTE	79957	0	0	0	0	0	79957	83155	0	0	0	0	0	83155	86482	0	0	0	0	0	86482	89941	0	0	0	0	0
Subprograma 4.3.1.1 Crecimiento del Nivel de Ingresos del Municipio	20000						20000	20800	0			0		20800	21632	0			0		21632	22497	0			0	0
Subprograma 4.3.1.2 Administracion eficiente de los recursos publicos y de gestion	59957						59957	62355	0			0		62355	64850	0			0		64850	67444	0			0	0
4.4 FORTALECIMIENTO INSTITUCIONAL	421112	0	50570	600000	0	0	1071682	0	0	52593	600000	0	0	652593	0	0	54697	600000	0	0	654697	0	0	56884	600000	0	0
4.4.1 FORTALECIMIENTO INSTITUCIONAL	315210	0	50570	150000	0	0	515780	0	0	52593	150000	0	0	202593	0	0	54697	150000	0	0	204697	0	0	56884	150000	0	0
Subprograma 4.4.1.1 Administracion eficiente del servicio ciudadano				50000			50000	0		0	50000	0		50000	0		0	50000	0		50000	0		0	50000	0	0
Subprograma 4.4.1.2 Fortalecimiento de las competencias y capacidades administrativas del Municipio	17193			50000			67193	0	0	0	50000	0		50000	0		0	50000	0		50000	0		0	50000	0	0
Subprograma 4.4.1.3 Administracion eficiente de los procesos organizacionales	68773			50000			118773	0	0	0	50000	0		50000	0		0	50000	0		50000	0		0	50000	0	0
Subprograma 4.4.1.4 Planeacion y Direccionamiento Estratégico	229244		50570				279814	0	0	52593		0		52593	0	0	54697		0		54697	0	0	56884			0
4.4.2 EQUIPAMENT	105901	0	0	450000	0	0	555901	0	0	0	450000	0	0	450000	0	0	0	450000	0	0	450000	0	0	0	450000	0	0











**GESTIÓN Y RESULTADOS**  
**NUESTRO MEJORES ALIADOS**



<b>2.1.1 DESARROLLO RURAL CON ENFOQUE TERRITORIAL</b>	828789	43177	500000	1400000	0	23987	2795953	861941	44904	339000	1400000	0	24947	2670791	896419	46700	432000	1400000	0	25944	2801063	932275	48568	476000	1350000	0	26982
Subprograma 2.2.1.1 Gestión Agropecuaria	627138	43177	500000	800000		23987	1994302	652224	44904	339000	800000		24947	1861074	678313	46700	432000	800000		25944	1982957	705445	48568	476000	800000		26982
Subprograma 2.1.1.2 Infraestructura agropecuaria	114622			400000			514622	119207	0		400000		0	519207	123975	0		400000		0	523975	128934	0		400000		0
Subprograma 2.2.1.3 Cajibío con Seguridad alimentaria	40118			100000			140118	41722	0		100000		0	141722	43391	0		100000		0	143391	45127	0		100000		0
Subprograma 2.2.1.4 Fortalecimiento o institucional agropecuario del Municipio	22924			50000			72924	23841	0		50000		0	73841	24795	0		50000		0	74795	25787	0		50000		0
Subprograma 2.2.1.5 Apuesta Cajibiana por el Turismo	23987			50000			73987	24947	0		50000		0	74947	25944	0		50000		0	75944	26982	0		50000		0
<b>2.2 MOVILIDAD EFICIENTE EN CAJIBÍO</b>	1081069	20928	435000	650000	0	0	2186997	1124311	21765	300000	650000	0	0	2096077	1169284	22636	300000	650000	0	0	2141920	1216055	23541	300000	650000	0	0
<b>2.2.1 INFRAESTRUCTURA VIAL</b>	1081069	0	435000	600000	0	0	2116069	1124311	0	300000	600000	0	0	2024311	1169284	0	300000	600000	0	0	2069284	1216055	0	300000	600000	0	0
Subprograma 2.2.1.1 Infraestructura vial con enfoque territorial (Generación de empleo Cajibiano)	1081069		435000	600000			2116069	1124311	0	300000	600000		0	2024311	1169284	0	300000	600000		0	2069284	1216055	0	300000	600000		0
<b>2.2.2 SEGURIDAD VIAL Y ESPACIO PÚBLICO</b>	0	20928	0	50000	0	0	70928	0	21765	0	50000	0	0	71765	0	22636	0	50000	0	0	72636	0	23541	0	50000	0	0
Subprograma 2.2.1.1 Seguridad vial y Espacio Público		20928		50000			70928		21765		50000		0	71765		22636		50000		0	72636		23541		50000		0
<b>3.1 MEDIO AMBIENTE Y PATRIMONIO AMBIENTAL</b>	47618	0	0	90000	0	70362	207981	49523	0	0	90000	0	73177	212700	51504	0	0	90000	0	76104	217608	53564	0	0	90000	0	79148
<b>3.1.1 AMBIENTAL</b>	47618	0	0	90000	0	70362	207981	49523	0	0	90000	0	73177	212700	51504	0	0	90000	0	76104	217608	53564	0	0	90000	0	79148
Subprograma 3.1.1.1 Ríos y Cuencas Hidrográficas	24694			30000		22388	77082	25682	0		30000		23283	78965	26709	0		30000		24215	80924	27777	0		30000		25183





**GESTIÓN Y RESULTADOS**  
**NUESTRO MEJORES ALIADOS**



Subprograma 3.3.1.2 FORTALECIMIENTO DE LA UNIDAD LOCAL DE GESTION DEL RIESGO Y ATENCION DE EMERGENCIAS Y DESASTRES	87953			450000			537953	91471	0	450000	0	541471	95130	0	450000	0	545130	98935	0	450000	0		
3.4 ORDENAMIENTO TERRITORIAL Y PRODUCTIVO	171933	0	0	0	0	0	171933	178810	0	0	0	178810	185963	0	0	0	185963	193401	0	0	0		
3.4.1 ORDENAMIENTO TERRITORIAL Y PRODUCTIVO	171933	0	0	0	0	0	171933	178810	0	0	0	178810	185963	0	0	0	185963	193401	0	0	0		
Subprograma 3.4.1.1 ESQUEMA DE ORDENAMIENTO TERRITORIAL Y PRODUCTIVO	171933						171933	178810	0		0	178810	185963	0		0	185963	193401	0		0		
4.1 DESARROLLO COMUNITARIO	134864	0	0	50000	0	0	184864	140259	0	0	50000	0	190259	145869	0	0	50000	0	0	195869	151704	0	
4.1.1 DESARROLLO COMUNITARIO	134864	0	0	50000	0	0	184864	140259	0	0	50000	0	190259	145869	0	0	50000	0	0	195869	151704	0	
Subprograma 4.1.1.1 Fortalecimiento de las Juntas de Acción Comunal	111940			50000			161940	116417	0	50000	0	166417	121074	0	50000	0	171074	125917	0	50000	0		
Subprograma 4.1.1.2 Integración Comunitaria	22924						22924	23841	0		0	23841	24795	0		0	24795	25787	0		0		
4.2 SEGURIDAD Y CONVIVENCIA PARA VIVIR LA PAZ EN CAJIBIO	308314	90633	0	650000	0	0	1048947	320647	94258	0	650000	0	1064905	333473	98029	0	650000	0	0	1081501	346812	101950	0
4.2.1	76759	90633	0	350000	0	0	517392	79829	94258	0	350000	0	524087	83022	98029	0	350000	0	0	531051	86343	101950	0







## PROYECCIÓN DE LOS INGRESOS

El estimativo total de los Ingresos para el cuatrienio 2016 - 2019 es de CUARENTA TRES MIL CIENTO VEINTE MILLONES TRESCIENTOS SETENTA Y SIETE MIL NOVECIENTOS NOVENTA Y CUATRO (\$43.120.377.994), distribuidos por vigencias presupuestales en la siguiente forma.

**Tabla 34 Distribución estimativo total de ingresos**

CUENTA	2015	2016	2017	2018	2019
<b>INGRESOS TOTALES</b>	<b>32.666</b>	<b>33.156</b>	<b>33.653</b>	<b>34.158</b>	<b>34.671</b>
<b>1. INGRESOS CORRIENTES</b>	<b>2.732</b>	<b>2.773</b>	<b>2.815</b>	<b>2.857</b>	<b>2.900</b>
<b>1.1 INGRESOS TRIBUTARIOS</b>	<b>1.385</b>	<b>1.406</b>	<b>1.427</b>	<b>1.448</b>	<b>1.470</b>
<b>1.1.1. PREDIAL</b>	645	655	664	674	685
<b>1.1.2. INDUSTRIA Y COMERCIO</b>	160	162	165	167	170
<b>1.1.3. SOBRETASAS A LA GASOLINA</b>	180	183	185	188	191
<b>1.1.9. OTROS</b>	400	406	412	418	425
<b>1.2. INGRESOS NO TRIBUTARIOS</b>	194	197	200	203	206
<b>1.3. TRANSFERENCIAS</b>	<b>1.153</b>	<b>1.170</b>	<b>1.188</b>	<b>1.206</b>	<b>1.224</b>
<b>1.3.1. DEL NIVEL NACIONAL</b>	1.153	1.170	1.188	1.206	1.224
<b>1.3.2. OTRAS</b>	-	-	-	-	-

**Fuente. Administración Municipal de Cajibío**

Bajo estos resultados, el porcentaje de financiación que genera el Plan Plurianual de Inversiones es del 78%, por lo que, bajo esta perspectiva, al Municipio debe gestionar el 22% de estos recursos para dar cumplimiento del Plan de Desarrollo Municipal.

### INSTRUMENTOS FINANCIEROS DEL PLAN:

- a. Sistema General de participaciones
- b. Sistema General de Regalías



- c. Gestión de recursos de cooperación internacional.
- d. Concertación de esfuerzos con actores sociales y agentes productivos.


## **SECTORES DE COMPETENCIA DE GESTION TERRITORIAL**

- ✓ Ministerio de Educación
- ✓ Instituciones Educativas del Municipio
- ✓ Gobernación del Cauca.
- ✓ Instituciones educativas de origen privado.
- ✓ Empresa Privada.
- ✓ CAFAM.
- ✓ ICBF.
- ✓ SENA.
- ✓ ICFES.
- ✓ Ministerio de Tecnología
- ✓ Innovación y comunicación
- ✓ Ministerio de Educación.
- ✓ Empresa Privada
- ✓ ICFES
- ✓ UNIVERSIDADES
- ✓ ICETEX
- ✓ Comité Departamental de Cafeteros
- ✓ Smurfit Carton de Colombia
- ✓ Cabildos Indígenas
- ✓ FINDETER
- ✓ Entidades prestadoras del servicio de Salud
- ✓ Ministerio de Protección Social
- ✓ Ministerio de Cultura
- ✓ Prosperidad social
- ✓ SGR
- ✓ Ministerio del Interior
- ✓ Colombia Mayor

**GESTIÓN Y RESULTADOS**  
**NUESTRO MEJORES ALIADOS**



- ✓ Red Unidos
- ✓ Ministerio del Postconflicto
- ✓ Unidad de Atención de Reparación Integral de Población Víctima
- ✓ Mesa Departamental y Municipal de Víctimas.
- ✓ Agencia colombiana para la Reintegración
- ✓ Agencia Nacional de Desarrollo Rural
- ✓ OIM - Organismos de Cooperación Internacional
- ✓ Ministerio de Agricultura.
- ✓ Banco Agrario.
- ✓ Cámara de Comercio.
- ✓ FONTUR
- ✓ Ministerio del medio ambiente,
- ✓ ASOFRUCOL
- ✓ CORPOICA
- ✓ FUNDACION ALPINA
- ✓ FEDEPANELA.
- ✓ COMITÉ DE CAFETEROS DEL CAUCA
- ✓ FUNDACION SMURFIT KAPPA
- ✓ CRC
- ✓ COMITÉ DE GANADEROS DEL CAUCA
- ✓ Agencias derivadas de INCODER en liquidación
- ✓ ICA
- ✓ VALLENPAZ
- ✓ Ministerio de Vivienda
- ✓ Ciudad y Territorio - IGAC
- ✓ APC CAJIBÍO.
- ✓ Acueducto del Cofre
- ✓ Unidad Nacional, Departamental y Local de Gestión del Riesgo.
- ✓ Cuerpo de Bomberos.
- ✓ Inspección de Policía
- ✓ ESAP



- ✓ Policía Nacional
- ✓ Ejército Nacional
- ✓ Ministerio de Justicia.
- ✓ Comisaria de Familia
- ✓ Contraloría Departamental y General de la Republica.
- ✓ Ministerio de Hacienda
- ✓ Departamento Nacional de Planeación - ESAP - Departamento Administrativo de la Función Pública

## **CAPITULO 4: SISTEMA DE SEGUIMIENTO, MONITOREO Y EVALUACIÓN DEL PDT**

La Administración Municipal entrega bajo la ley 131, 132 y 152 de 1994, un Plan de Desarrollo que permite planificar de manera técnica y financiera los recursos que por el Sistema General de Participaciones van a ser ejecutados en pro de cumplir con los requerimientos de satisfacer las necesidades básicas y sectoriales que la comunidad necesita, en aspectos que la Administración Municipal se comprometió a través de su programa de gobierno.

El Departamento Nacional de Planeación DNP requiere para este Plan de Desarrollo Municipal durante el cuatrienio 2016 – 2019, el establecimiento de estrategias adecuadas para dar cumplimiento a los ocho objetivos del desarrollo sostenible, articulado a las Políticas Nacionales y Departamentales, por las cuales establecerán los medios para que Cajibío gestione y acceda a planes, programas y proyectos de acuerdo a las necesidades concertadas con la comunidad.

Para dar cumplimiento de manera eficaz, eficiente del desarrollo y ejecución del Plan de Desarrollo Municipal, implementa los instrumentos de Planeación y direccionamiento estratégico, tal como los estipula la ley 152 de 1994, de acuerdo a los requerimientos que el Departamento Nacional de Planeación, dispone en términos metodológicos, viables y verificables, para que Cajibío en el proceso de su ejecución, genere una articulación



**GESTIÓN Y RESULTADOS**  
**NUESTRO MEJORES ALIADOS**



efectiva entre la Administración Municipal y la comunidad y así mismo, dar cumplimiento a los objetivos, metas y logros programados en concordancia con el Plan Nacional de Desarrollo y el Plan de Desarrollo Departamental, ejecutando de manera eficaz y eficiente, las Políticas que permitan el acceso a alternativas de Desarrollo para el Municipio, en pro de satisfacer las necesidades y requerimientos de inversión para los habitantes de Cajibío.



## ANEXOS

### ANEXO 1. INDICADORES DE LA SITUACIÓN ACTUAL DE LA ENTIDAD TERRITORIAL

En este apartado se recomienda al equipo incluir como anexo los resultados obtenidos a partir del diligenciamiento de los Formato 1 “Análisis para el Cierre de Brechas” y el Formato 2 “Lectura Sectorial y Transversal del territorio” de la Unidad 1 del KITerritorial.

#### Análisis para el cierre de brechas:

Indicador Cierre de Brechas	Nivel actual			Meta 2018	Esfuerzo	Situación de la ET frente a Cierre de Brechas
	Municipio	Departamento	Región			
Tasa de Cobertura de Educación Neta % 2014	28,4%	32,40%	35,40%	30%	Alto	Cajibío debe realizar un esfuerzo alto de alcance de cobertura a pesar de las condiciones de deserción del Municipio
Pruebas Saber 11 Matemáticas 2012	43,16	43,29	44,77	44,78	Bajo	Se requiere un esfuerzo de brechas bajomanteniendo el balance establecido y poder alcanzar el nivel regional


**GESTIÓN Y RESULTADOS**  
**NUESTRO MEJORES ALIADOS**



Tasa de analfabetismo mayores de 15 años (2002)	16,3%	10,70%	8,70%	16%	Bajo	Se requiere un esfuerzo de brechas bajo manteniendo el balance establecido
Tasa de mortalidad infantil	20,35	20,42	17,74	17,61	Alto	El Municipio a través de su plan local de salud donde se incluye la operación del plan de intervenciones colectivas, considera pertinente disminuir estas condiciones de mortalidad infantil como prioridad alta del territorio
Vacunación DTP (2014)	84%	90%	92%	91%	Alta	El Municipio establece las condiciones prioritarias para incrementar este indicador pilar de la salud infantil territorial
Cobertura total Acueducto	32,8%	61,90%	78,70%	78,80%	Alto	Incrementar el acceso de agua potable para el Municipio de Cajibío, teniendo como parámetro el índice departamental y regional
Vivienda Deficit cualitativo (2005)	65.5%	43,40%	27,40%	63%	Alto	Cerrar la brecha en tres puntos porcentuales a pesar del rezago significativo con el nivel regional
Vivienda Deficit cuantitativo (2005)	12,9%	12,70%	12,20%	9,80%	Alto	Disminuir la brecha y alcanzar de manera institucional el nivel de riesgo de las viviendas adecuada.

**Lectura sectorial y transversal del territorio**

**GESTIÓN Y RESULTADOS**  
**NUESTRO MEJORES ALIADOS**



Dimensión	Sector / Tema Transversal	Indicador seleccionado	Tendencia del indicador				Variación del indicador			Resumen de la situación del Sector/ Temática transversal
			2011	2012	2013	2014	Variación 11-12	Variación 12-13	Variación 13-14	
SOCIAL	EDUCACION	Tasa de cobertura bruta en transición.	100%	104%	100%	96%	4%	-4%	-4%	<p>Situaciones positivas:</p> <p>Las tasas de cobertura de educación han tenido un comportamiento irregular dado que no manejan una tendencia creciente sostenible, que permite estar en un nivel de atención significativo pero sin alcanzar un mayor crecimiento frente a las vigencias anteriores.</p> <p>Existe una tendencia importante de crecimiento de cobertura en programas sociales, que</p>
SOCIAL	EDUCACION	Tasa de cobertura bruta en educación básica..	106%	114%	111%	104%	8%	-3%	-6%	
SOCIAL	EDUCACION	Tasa de cobertura bruta en educación media.	58%	60%	60%	58%	3%	0%	-3%	



**GESTIÓN Y RESULTADOS**  
**NUESTRO MEJORES ALIADOS**



										Administración Municipal
SOCIAL	CULTURA	Total de personas que acceden a los servicios Bibliotecarios por año.	3200	3350	3480	3526	5%	4%	1%	Se maneja una tendencia importante de bibliotecarios a pesar de su disminución durante este proceso administrativo
SOCIOCULTURAL	CULTURA	Total de personas que se benefician de los procesos de formación artística en: Música	120	120	120	120	0%	0%	0%	Existe una tendencia importante de cobertura de vacunación del Municipio, lo cual indica el grado alto de atención por parte de las entidades de salud en mitigar tasas de mortalidad infantil
SOCIAL	DEPORTE	Número de instituciones educativas de la entidad territorial que participan en las pruebas Súperate	10	10	10	10	0%	0%	0%	Situaciones Negativas: Existen programas transversales que han tenido una disminución en su cobertura que no generan



**GESTIÓN Y RESULTADOS**  
**NUESTRO MEJORES ALIADOS**



SOCIAL	GRUPOS VULNERABLES	Población infantil atendida	1222	1525	1525	373	25%	0%	-76%	
SOCIAL	GRUPOS VULNERABLES	Población Colombia Mayor atendida	1922	2155	2155	3180	12%	0%	48%	
SOCIAL	GRUPOS VULNERABLES	Población Familias en acción atendida	3026	5038	5038	4429	66%	0%	-12%	





## ANEXO 2. PROBLEMÁTICAS TERRITORIALES

### DIMENSION SOCIOCULTURAL

Dimensión	Sector / Tema Transversal	Situaciones negativas encontradas	¿Cuál es la población a la que afecta la situación negativa?	¿Dónde se ubica o localiza la situación negativa encontrada?	Síntesis del problema identificado
<p><b>SOCIOCULTURAL</b></p>	<p><b>EDUCACION</b></p>	<ul style="list-style-type: none"> <li>• Riesgo de deserción escolar</li> <li>• Bajas capacidades docentes en articulación a los resultados de las Pruebas Saber</li> <li>• Deficiente conectividad a internet en las escuelas y colegios</li> <li>• Deficiente uso del tiempo libre extraescolar</li> <li>• Existen zonas del Municipio con hacinamiento de estudiantes</li> </ul>	<p>docentes, directivos, población escolar, padres de familia</p>	<p>Chaux, Ortega, La Venta, el Tunel, El Carmelo, Campo Alegre, El Rosario, La Capilla, Pedregosa, Centro, Casas Bajas, Recuerdo Bajo, la Cohetera, Dinde</p>	<p>La condición de la prestación del servicio educativo tiene un rango de calidad bajo, del cual permite establecer medidas para mejorar el acceso a la educación, las condiciones adecuadas de infraestructura, donde existen zonas de déficit de aulas y restaurantes escolares, entre otros elementos, que permitan mantener una cobertura y disminuir los riesgos de la tasa de deserción</p>

**GESTIÓN Y RESULTADOS**  
**NUESTRO MEJORES ALIADOS**



<p><b>SOCIOCULTURAL</b></p>	<p><b>SALUD</b></p>	<ul style="list-style-type: none"><li>• Baja cobertura de atención de salud primaria en los centros poblados del Municipio</li><li>• Pésima atención en las entidades prestadoras de salud</li><li>• Carencia de personal apropiado en las entidades prestadoras de salud</li><li>• Incipiente número de servicios prestados en los puestos de salud</li><li>• Baja cobertura de atención básica en el sector rural</li><li>• Baja cobertura de las brigadas del PIC en la zona rural</li></ul>	<p>Secretaria de Salud Municipal, población rural y urbana, entidades prestadoras de salud,</p>	<p>Chaux, Ortega, La Venta, el Tunel, El Carmelo, Campo Alegre, El Rosario, La Capilla, Pedregosa, Centro, Casas Bajas, Recuerdo Bajo, la Cohetera, Dinde</p>	<p>El servicio de atención primaria en el sistema de salud tiene problemáticas para cubrir principalmente a la población del régimen subsidiado, teniendo en cuenta la baja capacidad administrativa y operativa por parte de las entidades prestadoras del servicio de salud, considerando problemas de hacinamiento, falta de personal y una dotación adecuada para estas entidades.</p>
-----------------------------	---------------------	---	---	---	--

**GESTIÓN Y RESULTADOS**  
**NUESTRO MEJORES ALIADOS**



<p><b>SOCIOCULTURAL</b></p>	<p><b>CULTURA</b></p>	<ul style="list-style-type: none"> <li>• Falta de capacitación artística en la zona</li> <li>• En la cuestión cultural falta de apoyo en formación y dotación de elementos de expresión cultural</li> <li>• Baja promoción y difusión para los niños en la formación del arte, la música y el deporte</li> </ul>	<p>Secretaria de Educación, Cultura y Deporte, Población rural y urbana, entidades educativas, grupos artísticos culturales</p>	<p>Chaux, Ortega, La Venta, el Tunel, El Carmelo, Campo Alegre, El Rosario, La Capilla, Pedregosa, Centro, Casas Bajas, Recuerdo Bajo, la Cohetera, Dinde</p>	<p>Teniendo en cuenta las potencialidades culturales que ostenta Cajibío, considerando que el Municipio es conocido como el rincón musical de Colombia, las estrategias de cobertura a las necesidades de formación es muy baja. Por lo tanto, es pertinente establecer medidas que permitan mejorar la cobertura y calidad de formación artística, así como de estrategias para promocionar y difundir dentro de la comunidad Cajibiana, la preservación y mantenimiento del legado cultural del Municipio.</p>
<p><b>SOCIOCULTURAL</b></p>	<p><b>DEPORTE</b></p>	<ul style="list-style-type: none"> <li>• Baja cobertura de infraestructura deportiva y recreativa.</li> <li>• Baja articulación de las escuelas de formación deportiva con las instituciones educativas</li> <li>• Escasos monitores de deporte</li> </ul>	<p>Secretaria de Educación, Cultura y Deporte, Instituciones educativas, Escuelas de formación deportiva, población rural y urbana</p>	<p>Zona cordillera - Meseta de Popayán - Salvajina - Zona Centro</p>	<p>Baja cobertura de infraestructura deportiva y recreativa, teniendo en cuenta una deficiente articulación entre las escuelas de formación deportiva que no cuenta con monitores permanentes de acción y las instituciones educativas. Este hecho, puede generar el mal uso y aprovechamiento del tiempo libre.</p>

**GESTIÓN Y RESULTADOS**  
**NUESTRO MEJORES ALIADOS**



<p><b>SOCIOCULTURAL</b></p>	<p><b>VIVIENDA</b></p>	<ul style="list-style-type: none"><li>• Falta procesos o criterios de selección y priorización eficientes</li><li>• Cupos limitados al acceso de vivienda</li><li>• Demasiados requisitos para el programa de vivienda</li><li>• Estudios deficientes de amenaza y riesgo en la ubicación de vivienda</li></ul>	<p>Secretaria de Planeación e Infraestructura, población rural y urbana, comunidades indígenas y Afrodescendiente</p>	<p>Chaux, Ortega, La Venta, el Tunel, El Carmelo, Campo Alegre, El Rosario, La Capilla, Pedregosa, Centro, Casas Bajas, Recuerdo Bajo, la Cohetera, Dinde</p>	<p>El municipio debe realizar un proceso de verificación más riguroso con los beneficiarios de los programas de vivienda dado que, en ocasiones los recursos no se encaminan a las personas correctas y contando que existe un cupo limitado en esta clase de programas, podría generar dificultades en la reducción del déficit de vivienda</p>
-----------------------------	------------------------	---	---	---	--

**GESTIÓN Y RESULTADOS**  
**NUESTRO MEJORES ALIADOS**



<p><b>SOCIOCULTURAL</b></p>	<p><b>POBLACION VULNERABLE</b></p>	<ul style="list-style-type: none"><li>• Mejorar la verificación de los beneficiarios de programas sociales</li><li>• Bajo fortalecimiento organizacional de las asociaciones de mujeres</li><li>• Bajo apoyo técnico y financiero para la población en situación de discapacidad</li><li>• Baja cobertura en los programas transversales para la población adulto mayor</li><li>• Bajo apoyo a las iniciativas productivas, sociales y deportivas de la población juvenil</li><li>• Deficientes condiciones de atención integral para la población de primera infancia, infancia y adolescencia.</li></ul>	<p>organización de discapacitados, Grupo de género, población perteneciente a la Red Unidos</p>	<p>Chaux, Ortega, La Venta, el Tunel, El Carmelo, Campo Alegre, El Rosario, La Capilla, Pedregosa, Centro, Casas Bajas, Recuerdo Bajo, la Cohetera, Dinde</p>	<p>A pesar de la articulación de los programas sociales para los grupos vulnerables del Municipio de Cajibío con las entidades nacionales, aún existen deficiencias en la cobertura y atención adecuada teniendo en cuenta las condiciones vulnerables en que se desenvuelve la comunidad. De esta manera, se hace necesario tener en cuenta estrategias con mayor pertinencia a la población y que permitan un acceso especializado a sus necesidades.</p>
-----------------------------	------------------------------------	--	---	---	---

**GESTIÓN Y RESULTADOS**  
**NUESTRO MEJORES ALIADOS**



<p><b>SOCIOCULTURAL</b></p>	<p><b>PRIMERA INFANCIA, INFANCIA Y ADOLESCENCIA</b></p>	<ul style="list-style-type: none"> <li>• Bajo cumplimiento de la Política Pública de la Primera Infancia, Infancia y Adolescencia.</li> <li>• Baja cobertura y atención de los programas oferentes de las entidades nacionales dirigidas a la población objetivo.</li> <li>Alto índice de vulnerabilidad en condiciones de salud y habitabilidad de la población objetivo</li> <li>• Deficientes entidades educativas de educación superior acorde a las necesidades del municipio</li> <li>• Baja cobertura para las brigadas de prevención y atención en embarazo adolescente.</li> <li>• Alto índices de influencia para la población adolescente y juvenil a fenómenos como el pandillismo, alcoholismo y</li> </ul>	<p>Población rural y urbana entre las edades de 0 a 28 años</p>	<p>Chaux, Ortega, La Venta, el Tunel, El Carmelo, Campo Alegre, El Rosario, La Capilla, Pedregosa, Centro, Casas Bajas, Recuerdo Bajo, la Cohetera, Dinde</p>	<p>Se debe trabajar para el cumplimiento de la Política Pública de Primera infancia, infancia y adolescencia, donde se tengan la capacidad de velar por los derechos de protección, existencia y ciudadanía, para que permita cumplir y articular con las diferentes entidades y actores institucionales, su cumplimiento en busca de satisfacer de crecimiento y desarrollo pertinente que permitan formar Cajibianos de bien.</p>
-----------------------------	---	--	---	---	---

**GESTIÓN Y RESULTADOS**  
**NUESTRO MEJORES ALIADOS**



		drogadicción, entre otros.			
<b>SOCIOCULTURAL</b>	<b>VICTIMAS</b>	<ul style="list-style-type: none"> <li>• Deficientes condiciones de atención integral para la población víctima en el Municipio</li> <li>• Incipiente proceso de verificación de la población víctima con estudios y documentos idóneos</li> <li>• Falta de personal capacitado para velar por los derechos de la población víctima del conflicto armado</li> <li>• Baja articulación entre la unidad local de atención de población víctima y las entidades departamentales y nacionales para esta población</li> </ul>	<p>Víctimas del conflicto armado y Secretaria de Gobierno</p>	<p>Chaux, Ortega, La Venta, el Tunel, El Carmelo, Campo Alegre, El Rosario, La Capilla, Pedregosa, Centro, Casas Bajas, Recuerdo Bajo, la Cohetera, Dinde</p>	<p>Debido a que las víctimas del conflicto armado han quedado vulnerables en sus derechos productivos, comunitarios y de acceso a la justicia, se les ha dificultado generar procesos de reconocimiento adecuados para su cumplimiento, por este motivo es necesario contar con personal idóneo para que vele por los derechos de dicha población</p>



**DIMENSION ECONOMICA**

Dimensión	Sector / Tema Transversal	Situaciones negativas encontradas	¿Cuál es la población a la que afecta la situación negativa?	¿Dónde se ubica o localiza la situación negativa encontrada?	Síntesis del problema identificado
<b>ECONOMICA</b>	<b>SECTOR AGROPECUARIO</b>	<ul style="list-style-type: none"> <li>• Baja cobertura de infraestructura productiva</li> <li>• Baja capacidad de gestión en proyectos productivos diferentes al café y la caña</li> <li>• Baja tecnificación en cultivos</li> <li>• Baja capacidad de gestión comercial para los proyectos de gran rentabilidad y proyección en el mercado</li> <li>• Promoción de sistemas productivos no sostenibles</li> <li>• No hay transformación poca diversidad de productos (caña panelera)</li> <li>• Poca capacitación y acompañamiento técnico (caña)</li> </ul>	Población campesina, población indígena, Afrodescendiente y asociaciones productivas	Chaux, Ortega, La Venta, el Tunel, El Carmelo, Campo Alegre, El Rosario, La Capilla, Pedregosa, Centro, Casas Bajas, Recuerdo Bajo, la Cohetera, Dinde	Las necesidades en el sector agropecuario son significativas, de la cual depende el nivel de empleo de gran parte de la población Cajibiana. Bajo esta situación, las actuales estrategias del Municipio aun siguen escasas. No obstante, las principales problemáticas se basan en el énfasis de mejorar la comercialización y calidad de los productos fuertes como el café y la caña panelera y establecer apoyo a otro tipo de productos que sean aptos para su cultivo masivo con una alta demanda en el mercado regional y nacional



**GESTIÓN Y RESULTADOS**  
**NUESTRO MEJORES ALIADOS**



		<p>panelera)</p> <ul style="list-style-type: none"> <li>• Desconocimiento de normas ambientales y productivas, transformación (caña panelera)</li> </ul>			
<b>ECONOMICA</b>	<b>EMPRENDIMIENTO</b>	<ul style="list-style-type: none"> <li>• Insuficiente acceso a crédito</li> <li>• Débiles organizaciones de productores para su proceso comercial</li> <li>• Falta de acompañamiento y seguimiento de proyectos productivos</li> </ul>	Pequeños, medianos y grandes productores	Chaux, Ortega, La Venta, el Tunel, El Carmelo, Campo Alegre, El Rosario, La Capilla, Pedregosa, Centro, Casas Bajas, Recuerdo Bajo, la Cohetera, Dinde	La gran cantidad de requisitos para el acceso a los créditos, y la falta de organizaciones de productores desmotiva a los emprendedores a realizar nuevos proyectos que generen mayores oportunidades a la comunidad
<b>ECONOMICA</b>	<b>TURISMO</b>	<ul style="list-style-type: none"> <li>• Baja difusión de las potencialidades turísticas del Municipio</li> <li>• Deficiente articulación de cooperación local, departamental y nacional en el sector Turismo</li> <li>• Bajo aprovechamiento de los activos turístico tanto en términos ambientales como culturales</li> </ul>	Población rural y urbana, comunidades indígenas y Afrodescendiente	Chaux, Ortega, La Venta, el Tunel, El Carmelo, Campo Alegre, El Rosario, La Capilla, Pedregosa, Centro, Casas Bajas, Recuerdo Bajo, la Cohetera, Dinde	Es necesario para incrementar el turismo, inversión en infraestructura, dar seguridad y acogimiento a los extranjeros, promocionando los paisajes y belleza natural del municipio.

**GESTIÓN Y RESULTADOS**  
**NUESTRO MEJORES ALIADOS**



<p><b>ECONOMICA</b></p>	<p><b>INFRAESTRUCTURA VIAL</b></p>	<ul style="list-style-type: none"> <li>• Falta mejoramiento en las vías principales y alternas (drenaje, afirmado, obras de arte y pavimentación) en el sector urbano y sub urbano</li> <li>• Falta ampliación de vías en la zona rural</li> <li>• Ampliar alcantarillado de aguas lluvias para el mantenimiento de las vías</li> <li>• Bajos estudios técnicos en las vías terciarias</li> </ul>	<p>Población rural y urbana</p>	<p>Chaux, Ortega, La Venta, el Tunel, El Carmelo, Campo Alegre, El Rosario, La Capilla, Pedregosa, Centro, Casas Bajas, Recuerdo Bajo, la Cohetera, Dinde</p>	<p>Para brindar a la comunidad una mejor calidad de vida y un mejor acceso a los mercados, es necesario tener una red vial que brinde mejores oportunidades a los habitantes que se encuentran más alejados de la cabecera municipal.</p>
<p><b>ECONOMICA</b></p>	<p><b>MOVILIDAD</b></p>	<ul style="list-style-type: none"> <li>• Alta accidentalidad en las vías del Municipio</li> <li>• Deficiente control del tránsito y transporte dentro del Municipio</li> </ul>	<p>Población rural y urbana</p>	<p>Chaux, Ortega, La Venta, el Tunel, El Carmelo, Campo Alegre, El Rosario, La Capilla, Pedregosa, Centro, Casas Bajas, Recuerdo Bajo, la Cohetera, Dinde</p>	<p>Teniendo en cuenta las condiciones comerciales del Municipio, se considera pertinente manifestar el deficiente o nulo control del tránsito del Municipio, que permita disminuir la accidentalidad y mitigue el riesgo de perjuicios tanto para peatones como conductores.</p>



**DIMENSION AMBIENTAL**

Dimensión	Situaciones negativas encontradas	¿Cuál es la población a la que afecta la situación negativa?	¿Dónde se ubica o localiza la situación negativa encontrada?	Síntesis del problema identificado
<p><b>AMBIENTAL</b></p>	<ul style="list-style-type: none"> <li>• Baja cobertura de educación ambiental en el Municipio</li> <li>• Inexistente plan de manejo de micro cuencas</li> <li>• Alta deforestación de las zonas de reserva de bosques en el Municipio, como fuente de las microcuencas del Municipio</li> <li>• Alta Contaminación por aguas servidas por parte de las viviendas en la zona rural</li> <li>• Alta Contaminación por agroquímicos</li> </ul>	<p>población rural y urbana</p>	<p>Chaux, Ortega, La Venta, el Tunel, El Carmelo, Campo Alegre, El Rosario, La Capilla, Pedregosa, Centro, Casas Bajas, Recuerdo Bajo, la Cohetera, Dinde</p>	<p>Se debe cuidar los focos de agua vinculándolos a las fuentes de abastecimiento de acueducto urbano y rurales y los sistemas productivos, buscando que tengan el menor impacto ambiental en su uso y administración. Para ello, es indispensable alternativas educativas y culturales para su preservación y uso hacia el consumo de las futuras generaciones.</p>

**GESTIÓN Y RESULTADOS**  
**NUESTRO MEJORES ALIADOS**



	<ul style="list-style-type: none"> <li>• Carente infraestructura para el manejo de residuos sólidos</li> <li>• Inexistencia de alcantarillado en los centros poblados y tampoco de basuras</li> <li>• Agua sin tratamiento</li> <li>• Los acueductos ya cumplieron su vida útil</li> <li>• Precaria infraestructura de las redes eléctricas</li> <li>• Baja cobertura de energía en zonas rurales dispersas</li> <li>• Mal servicio de agua potable</li> </ul>	<p>Población rural y urbana</p>	<p>Chaux, Ortega, La Venta, el Tunel, El Carmelo, Campo Alegre, El Rosario, La Capilla, Pedregosa, Centro, Casas Bajas, Recuerdo Bajo, la Cohetera, Dinde</p>	<p>Falta incrementar la cobertura de los servicios públicos, principalmente en los sectores rurales, ya que las infraestructuras con la que cuentan estos, ya ha rebasado su capacidad, y la población se ha incrementado por lo tanto es preciso el mejoramiento de estas instalaciones.</p>
	<ul style="list-style-type: none"> <li>• Deficiente conocimiento sobre la prevención y atención de emergencias y desastres</li> <li>• Incapacidad del municipio para afrontar cambios climáticos</li> <li>• Baja precaución para asumir riesgos ambientales</li> <li>• Alta tasa de deslizamientos, granizadas y sismos</li> </ul>	<p>Población rural y urbana, comunidades indígenas y Afrodescendiente</p>	<p>Chaux, Ortega, La Venta, el Tunel, El Carmelo, Campo Alegre, El Rosario, La Capilla, Pedregosa, Centro, Casas Bajas, Recuerdo Bajo, la Cohetera, Dinde</p>	<p>Los cambios climáticos están siendo cada días más inclementes, pero el municipio aún no cuenta con planes de prevención eficientes para eventuales desastres naturales. Con el fin de proteger a la comunidad es necesario encaminar esfuerzos para estudiar estrategias que puedan mitigar el riesgo de desastres naturales</p>

**GESTIÓN Y RESULTADOS**  
**NUESTRO MEJORES ALIADOS**



	<ul style="list-style-type: none"><li>• Manejo inadecuado del suelo</li><li>• Desarrollo de construcción sin licencia</li><li>• Desactualización del plan básico de ordenamiento</li><li>• Invasión del espacio público</li><li>• No hay planificación en el ordenamiento de la expansión territorial</li><li>• Bajo conocimiento de la normatividad para el uso adecuado del suelo a nivel rural y urbano, principalmente en vivienda y la vocación productiva</li></ul>	población rural y urbana	Chaux, Ortega, La Venta, el Tunel, El Carmelo, Campo Alegre, El Rosario, La Capilla, Pedregosa, Centro, Casas Bajas, Recuerdo Bajo, la Cohetera, Dinde	El crecimiento población y territorial de Cajibío si no tiene un control sobre su uso adecuado, generaría consecuencias en la provisión de servicios públicos, situaciones de amenaza y riesgo vulnerables a afectar las condiciones sociales y económicas del Municipio
--	---	--------------------------	--	--



**DIMENSION POLITICOINSTITUCIONAL**

Dimensión	Sector / Tema Transversal	Situaciones negativas encontradas	¿Cuál es la población a la que afecta la situación negativa?	¿Dónde se ubica o localiza la situación negativa encontrada?	Síntesis del problema identificado
<p><b>POLITICO INSTITUCIONAL</b></p>	<p><b>DESARROLLO COMUNITARIO</b></p>	<ul style="list-style-type: none"> <li>• Falta de veedurías ciudadanas e inspección de proyectos</li> <li>• Falta de mejor comunicación entre las JAC y la administración</li> <li>• Falta infraestructura que permita la integración y la convivencia en el Municipio</li> </ul>	<p>Población rural y urbana</p>	<p>Chaux, Ortega, La Venta, el Tunel, El Carmelo, Campo Alegre, El Rosario, La Capilla, Pedregosa, Centro, Casas Bajas, Recuerdo Bajo, la Cohetera, Dinde</p>	<p>La débil formación de veeduría y competencias de las Juntas de Acción Comunal, permite establecer que no existe una confianza clara entre la comunidad y la administración local, buscando el buen dialogo, los procesos de verificación de proyectos que definan una clara efectividad de la inversión pública en el Municipio</p>

**GESTIÓN Y RESULTADOS**  
**NUESTRO MEJORES ALIADOS**



	<p><b>SEGURIDAD, CONVIVENCIA Y JUSTICIA</b></p>	<ul style="list-style-type: none"> <li>•Deficientes condiciones de infraestructura y apoyo para los organismos de seguridad del Municipio sobre todo en los centros poblados</li> <li>•Existen desconocimiento y oferta institucional para realizar acciones comunitarias que mitigue los riesgos de conflicto y baja tolerancia en el Municipio</li> <li>•Bajo nivel de denuncia de casos de violencia intrafamiliar</li> </ul>	<p>población rural y urbana</p>	<p>Chaux, Ortega, La Venta, el Tunel, El Carmelo, Campo Alegre, El Rosario, La Capilla, Pedregosa, Centro, Casas Bajas, Recuerdo Bajo, la Cohetera,Dinde</p>	<p>Es prioridad para la comunidad poder desplazarse libremente dentro del municipio entre sus corregimientos y veredas, por este hecho se evidencia la necesidad de estar en un ambiente de seguridad y solidaridad, con un mayor apoyo de los organismos de seguridad</p>
	<p><b>DESEMPEÑO FISCAL</b></p>	<ul style="list-style-type: none"> <li>• Cartera fiscal alta</li> <li>• Dificil recaudo de impuestos</li> </ul>	<p>población rural y urbana</p>	<p>Chaux, Ortega, La Venta, el Tunel, El Carmelo, Campo Alegre, El Rosario, La Capilla, Pedregosa, Centro, Casas Bajas, Recuerdo Bajo, la Cohetera,Dinde</p>	<p>Uno de los inconvenientes que se observan, es la deficiente cultura de pago de impuestos en el Municipio, lo que genera una gran dificultad en el recaudo de impuestos, que no permite incrementar los ingresos del Municipio. De esta manera, se deben establecer los mecanismos para</p>

**GESTIÓN Y RESULTADOS**  
**NUESTRO MEJORES ALIADOS**



					<p>mejorar ese recaudo y que permitan mejorar la confianza del ciudadano en el buen uso de los recursos públicos para que siga contribuyendo.</p>
	<p><b>FORTALECIMIENTO INSTITUCIONAL O BUEN GOBIERNO</b></p>	<ul style="list-style-type: none"> <li>Existen en procesos administrativos en el Municipio que deben ser más eficientes en su accionar.</li> <li>Baja capacidades de las juntas de acción comunal para desarrollar sus procesos de gestión</li> <li>Déficit en la atención oportuna de peticiones, quejas y reclamos en el Municipio</li> </ul>	<p>población rural y urbana</p>	<p>Chaux, Ortega, La Venta, el Tunel, El Carmelo, Campo Alegre, El Rosario, La Capilla, Pedregosa, Centro, Casas Bajas, Recuerdo Bajo, la Cohetera, Dinde</p>	<p>Existe una falta oportuna de atención de parte de la administración, para con la comunidad debido a esto es necesario encontrar mejores canales de comunicación con la comunidad y mejorar los medios de verificación de los procesos llevados por la administración</p>






**ANEXO 3. CAUSAS Y CONSECUENCIAS DE LOS PROBLEMAS TERRITORIALES**

**DIMENSION SOCIOCULTURAL**

Causas indirectas	Causas directas	Problema identificado	Consecuencias directas	Consecuencias indirectas
Baja articulación de nombramiento docente con el departamento	Baja calidad docente	Déficit de condiciones de calidad educativa en el Municipio de Morales	Bajos resultados en las pruebas SABER	Bajo acceso a la Educación Superior
Bajo presupuesto para transporte escolar	Bajo acceso a las instituciones educativas		Alto riesgo de deserción escolar	Incremento de las tasas de sustancias psicoactivas o de mal uso del tiempo libre
Bajo presupuesto para el desarrollo de obras de mejoramiento de infraestructura educativa	Deficiente infraestructura física para el desarrollo de las clases		Bajo rendimiento académico	Baja formación educativa
Bajo conocimiento de la normatividad para el desarrollo de planes educativos institucionales	Baja aplicación de los planes educativos institucionales		Baja aplicación de programas educativos	Baja participación de padres de familia en las actividades escolares

**GESTIÓN Y RESULTADOS**  
**NUESTRO MEJORES ALIADOS**



Causas indirectas	Causas directas	Problema identificado	Consecuencias directas	Consecuencias indirectas
Escasa participación en el personal médico, de habitantes de la región.	Baja capacitación del personal en las EPS	Alto índices de baja calidad del servicio de salud en el Municipio de Morales	Baja calificación en los índices de salud en el municipio	Incremento en los índices de mortalidad
Bajo presupuesto para el desarrollo de obras de mejoramiento de infraestructura en las entidades prestadoras del servicio de salud	Precaria infraestructura de las instalaciones de las entidades prestadoras del servicio de salud		baja capacidad para atención a pacientes	hacinamiento en los hospitales y puestos de salud
Bajo presupuesto para la dotación de material médico	Incipiente dotación en las entidades de salud		inadecuada atención a los pacientes	Incremento en el número de tutelas en las EPS
Baja actividades extramurales de las entidades prestadoras del servicio de salud	Baja cobertura de atención básica rural		Baja aplicación de programas de salud	Baja participación de los líderes comunitarios

**GESTIÓN Y RESULTADOS**  
**NUESTRO MEJORES ALIADOS**



Causas indirectas	Causas directas	Problema identificado	Consecuencias directas	Consecuencias indirectas
<p>Baja disponibilidad de información en el Municipio en este tema</p>	<p>Bajo conocimiento del Postconflicto</p>	<p>Deficiente capacidad institucional para el desarrollo de la atención y oferta institucional requerida por la comunidad en el marco del Postconflicto</p>	<p>Existencia de incertidumbre del proceso de posconflicto en el Municipio</p>	<p>Las opiniones de acción aún son diversas sobre un proceso de paz en el Municipio</p>
<p>Bajo nivel presupuestal para la atención de víctimas</p>	<p>Baja oferta institucional en proporción al Número de víctimas y victimarias existen en el Municipio</p>		<p>Bajo nivel de atención integral para la población víctima de acuerdo a las directrices nacionales</p>	<p>Bajo cumplimiento de los derechos de la población víctima en el marco de la ley 1448 de 2011</p>
<p>Deficiente planeación de las actividades prioritarias para la población víctima</p>	<p>Bajo nivel de prioridad de los componentes de acción institucional para la población víctima</p>		<p>Baja capacidad de acción institucional del municipio en gestión de recursos</p>	<p>Baja articulación con los entes de apoyo para la población víctima</p>
<p>Bajo estudios de información y caracterización</p>	<p>Existe deficiente información de las condiciones de las víctimas en el Municipio</p>		<p>Deficientes condiciones para el desarrollo adecuado de la Mesa Municipal de Víctimas</p>	<p>Baja articulación entre la comunidad víctima y el Estado</p>



**DIMENSIÓN ECONOMICO**

Causas indirectas	Causas directas	Problema identificado	Consecuencias directas	Consecuencias indirectas
Baja sensibilidad a los cambios climáticos por parte de la comunidad	Baja tecnificación de los productores	Déficit de condiciones de calidad productos agropecuarios en el Municipio de Morales	Productos agrícolas del municipio con baja competitividad	Disminución en el empleo de mano de obra agropecuario
Bajo presupuesto para programas agropecuarios	Baja capacitación y asistencia técnica para los productores		Incremento en los costos de producción agrícola	Baja competitividad de los productos en el mercado
Bajo seguimiento y acompañamiento en proyectos productivos	Baja aplicación de planes productivos		Baja experiencia en proyectos productivos	Un Número bajo de presentación de proyectos productivos en las convocatorias de cooperación nacional e internacional
Bajo apoyo a líderes en las agremiaciones en el proceso organizacional	Débiles asociaciones de productores		Alto grado de rivalidad entre productores de la zona	Baja capacidad en la negociación de precios de productos agrícolas



**DIMENSIÓN AMBIENTAL**

Causas indirectas	Causas directas	Problema identificado	Consecuencias directas	Consecuencias indirectas
Baja educación ambiental	Mal uso de las fuentes hídricas del municipio	Alto índice de contaminación en los recursos Naturales del municipio	Escasez de recursos hídricos	baja calidad del agua potable
Bajo presupuesto para el desarrollo de obras de mejoramiento de empresa prestadora del servicio de aseo	Deficiente infraestructura física en la entidad prestadora del servicio de aseo		Dificultades en la recolección de las basuras	Incremento en el número de enfermedades y epidemias (Salud pública)
Baja capacitación del personal de la empresa de aseo hacia la comunidad en el campo de reciclaje	Baja capacitación de manejo de residuos sólidos		Presentación de sitios con acumulaciones de basuras	Disminución de flora y fauna
Baja sensibilización de la comunidad en la preservación de recursos naturales	Alta tasa de deforestación		Escasez de recursos hídricos en época de verano	Incremento en costos de sistemas riego y acueducto



**DIMENSIÓN POLÍTICO INSTITUCIONAL**

Causas indirectas	Causas directas	Problema identificado	Consecuencias directas	Consecuencias indirectas
Baja articulación de los organismos de seguridad con la comunidad	Bajo apoyo de los organismos de seguridad	carencia en la seguridad comunitaria vial del municipio	incremento en los índices de delincuencia común	incrementos en tasas de mortalidad y hurtos
Bajo liderazgo comunitario	Baja integración comunitaria		incremento en el accionar de grupos al margen de la ley	creación de nuevos grupos al margen de la ley
Bajo presupuesto para dotación o implementos de mecanismos de seguridad	Bajos mecanismos para contrarrestar inconvenientes de seguridad		incremento en los niveles de inseguridad en el municipio	incrementos en tasas de criminalidad
Bajo conocimiento de la normatividad para el desarrollo para el desarrollo de planes de seguridad	Baja aplicación de los planes de seguridad		baja aplicación de programas de seguridad comunitaria	baja participación de la comunidad en actividades de seguridad y convivencia

**GESTIÓN Y RESULTADOS**  
**NUESTRO MEJORES ALIADOS**



Causas indirectas	Causas directas	Problema identificado	Consecuencias directas	Consecuencias indirectas
Dificultades en la obtención de información de los procesos de contratación	Bajo nivel de verificación en los procesos de contratación	Baja credibilidad de la comunidad en los procesos institucionales llevados por la administración	Pérdida de credibilidad de la ciudadanía	Incremento en el número de denuncias a procesos llevados por la administración
Falta de sensibilización en el personal administrativo en atención al cliente	Incipiente atención al ciudadano en la administración del municipio		Incremento de quejas por parte de la comunidad	Incremento de obstáculos por parte de la ciudadanía en procesos administrativos
Bajo proceso de selección del personal de la administración	Bajas capacidad administrativas		Bajos resultados de eficiencia en la administración municipal	recorte de presupuesto a la administración de turno
Bajo conocimiento del MECI	Bajas capacidad de creaciones de planes de control interno		Baja aplicaciones de programas de control interno	Baja articulación de la comunidad con la administración

**GESTIÓN Y RESULTADOS**  
**NUESTRO MEJORES ALIADOS**







## ANEXO 4 MESAS DE PARTICIPACION CIUDADANA

### CHAUX

Aportes de la comunidad al análisis de problemas	Oportunidades y fortalezas identificadas por la comunidad	Aportes de la comunidad a la construcción de la visión de largo plazo
<ol style="list-style-type: none"> <li>1 Construcción de un puesto de salud</li> <li>2 Mejorar la atención en salud</li> <li>3 Cobertura en el tema de victimas</li> <li>4 Restaurante escolar</li> <li>5 Transporte escolar</li> <li>6 Mejorar la calidad de la educación</li> <li>7 Fortalecer el sector cultural y deportivo</li> <li>8 Asistencia técnica en el sector agro</li> <li>9 Proyectos en piscicultura</li> <li>10 Mejoramiento vial</li> <li>11 Afirmado de vías</li> <li>12 Ampliación de brechas</li> <li>13 Acueducto</li> <li>14 Proyecto de cobertura energética</li> <li>15 Gestión de docentes para bachillerato</li> <li>16 Contratación oportuna de docentes</li> <li>17 Mantenimiento de Instituciones educativas</li> <li>18 inversión en infraestructura deportiva</li> </ol>	<p>se cuenta con instituciones</p> <ol style="list-style-type: none"> <li>1 educativas se tienen vías, pero están en mal estado</li> <li>2</li> </ol>	<p>la comunidad manifiesta que las necesidades son muchas, pero que el tema de vías es algo que los afecta mucho</p>
<ol style="list-style-type: none"> <li>19 Mejorar puntaje de Sisben</li> </ol>		



## ORTEGA

### Aportes de la comunidad al análisis de problemas

- 1 Medico permanente puesto de salud
- 2 Legalizar el predio del Puesto de salud
- 3 mejoramiento y afirmado de la vía Ortega- Cajibío
- 4 Adecuación de la vía la Isla
- 4 Cofinanciación apertura de brechas y vías
- 5 Mejoramiento de vías terciarias
- 6 Proyecto de vivienda
- 7 Construcción restaurante escolar I. E. ortega
- 8 mejoramiento de sede educativa
- 9 Legalización de la energía en I. E.
- 10 Dotación de Instrumentos musicales
- 11 Gestión para los adultos mayores en el cobro del programa A.M
- 12 Proyectos de reforestación
- 13 Asistencia técnica
- 14 Proyectos de agricultura orgánica
- 15 Gestionar docentes y oferentes para la I.E
- 16 Proyecto de vivero en el corregimiento

## DINDE

### Aportes de la comunidad al análisis de problemas

#### **SALUD**

- 1 Mejorar atención en salud
- 2 Mejorar el trabajo desde el PIC Municipal
- 3 Brindar una atención medica permanente
- 4 Ambulancia para la comunidad

#### **SOCIOCULTURAL**

- 5 Mejoramiento de los escenarios deportivos
- 6 Gestión de docentes de la institución educativa
- 7 Mejoramiento baños, dotación de equipos.
- 8 Dotación de la biblioteca
- 9 Botiquín escolar



- 10 Gestión de programas técnicos alianzas SENA.  
**POLITICO INSTITUCIONAL**
- 11 Veedurías, JAC  
**SECTOR AMBIENTAL**
- 12 Proyectos productivos- asistencia técnica
- 13 Protección de nacimientos de agua
- 14 Reforestación
- 15 Seguridad alimentaria  
**INFRAESTRUCTURA**
- 16 Mejoramientos vías terciarias Guapatón- san miguel-Dinde Limoncito
- 17 Ampliación la Mega, los Alpes, laguna baja, Chuntrilal
- 18 Apertura Buitrera, Dinde, Ricaurte, Laguna baja
- 19 Mantenimiento Vial de Cacahual, Ortega
- 20 Construcción del puente de la quebrada Manga Grande
- 21 Acueducto los Alpes, Dinde
- 22 Escenarios deportivos. Limoncito, la Laguna
- 23 Construcción del comedor del restaurante escolar
- 24 Construcción de aulas
- 25 Legalización de predios
- 26 Construcción de acueducto- limoncito
- 27 Plan de vivienda - Construcción  
**FISCAL**
- 28 Informativo

## **CARMELO**

Aportes de la comunidad al análisis de problemas

### **SALUD**

Programa de discapacidad  
Mejor atención médica  
Ambulancia para la comunidad  
Programas de prevención en salud  
Inspección de sacrificio de ganado mayor

### **SOCIOCLUTURAL**

#### **Educación**

Restaurante escolar- básica secundaria  
Becas o subsidios para educación superior (técnica, tecnológica, pregrado)  
Convenios capacitación - SENA- CONFACAUCA



Transporte y restaurante escolar  
**cultura**

Fortalecimiento del grupo de chirimías  
Instructor de danza y deporte  
Dotación de implementos musicales a las instituciones  
Convenios - SENA- CONFACAUCA  
Fortalecimiento del salón cultural  
Juegos intercolegiados

**Deporte**

Adecuación de lugares deportivos- voleibol  
Dotación con implementos deportivos ( balones, uniformes, mallas)

**POLITICO INSTITUCIONAL**

Impartir información a cerca de programas sociales  
Velar por la protección de la niñez y adolescencia  
Gestionar el pago del adulto mayor  
Conformación de veedurías ciudadanas a los proyectos  
Casa del adulto mayor  
Poner en conocimiento la llegada de multinacionales  
Fortalecimiento de Juntas de Acción Comunal  
Contratación con las Juntas de Acción Comunal  
Apoyo en actividades comunitarias, ferias, exposiciones entre otros  
Informar de programas Colombia Mayor, política pública de primera infancia  
Inclusión social del cabildo indígena MISAK el Carmelo

**AMBIENTAL**

Legalización de predios  
Programa de guarda bosques  
Proyecto de residuos sólidos  
Arreglo y mantenimiento del relleno sanitario  
Campañas educativas en manejo de residuos sólidos  
Adecuación de un sitio de compra y venta del material reciclado  
Implementación de agricultura ecológica  
Implementación de viveros  
Compra de terreno para la institución educativa  
Proyectos productivos- asistencia técnica  
Creación de un centro de acopio de panela  
Diversificación de cultivos  
Acompañamiento para la formulación de proyectos  
Dar continuidad a los proyectos  
Acompañamiento para problemas fitosanitarios



Construcción de un centro de acopio para el café especial  
Reforestación y manejo de cuencas hidrográficas

### **INFRAESTRUCTURA**

Cubierta del patio delantero - auditorio sede principal institución educativa  
Construcción de juegos infantiles  
Legalización de predios  
Construcción de aulas de la institución educativa  
Mejoramiento baterías sanitarias de la institución educativa  
Agua potable y saneamiento básico - el dorado  
Implementar redes de alcantarillado  
Mantenimiento de alumbrado público  
Conexión del gas domiciliario  
Terminación de la placa huella  
Gestión para el mejoramiento de la señal de la telefonía celular  
Construcción de kioskos dentro de la galería  
Redes eléctricas dentro de la galería  
Ampliación del puesto de salud  
Techo para el escenario deportivo  
Mejoramiento de la vía del Salero- Cacahual  
Implementación de energías alternativas como la solar  
Proyecto de energía eléctrica vereda el dorado  
Mejoramiento de redes y circuitos eléctricos de energía  
Mejoramiento de vía puerta chiquita- Altamira  
Mejoramientos de tanques del acueducto  
Construcción de la sede del adulto mayor  
Construcción del polideportivo  
Dotación de una sala de computo para las instituciones educativas  
Construcción del salón comunal  
Construcción del puente  
Proyecto de vivienda construcción y mejoramiento  
Mantenimiento de la vía Carmelo- la independencia  
Construcción de un polideportivo  
Mantenimiento del acueducto veredal  
Construcción y tratamiento de aguas  
Apoyo al mejoramiento de espacios religiosos

### **FISCAL**

Información



## **EL TUNEL**

Aportes de la comunidad al análisis de problemas

### **SALUD**

1. Implementación de brigadas de salud
2. Mejorar la prestación del servicio en el puesto de salud
3. Gestión para la creación del puesto de salud
4. Ampliación del servicio de salud de la ESE Cajibío
5. Gestión para bajar los puntos del Sisben

### **SOCIOCULTURAL**

6. Apoyar la parte deportiva del corregimiento
7. Mejorar la infraestructura de la institución educativa
8. Mejoramiento de los escenarios deportivos del Corregimiento
9. Fortalecer grupos de danzas, folclóricos, arte y dibujo
10. Colocar un kiosco de vive digital
11. Estudios y diseños además de la construcción del aula y laboratorios
12. Realizar visitas técnicas para verificar el estado de las instalaciones educativas

### **POLITICO INSTITUCIONAL**

13. Seguridad ciudadana vereda la laguna
14. Implementación de Programa para personas con discapacidad
15. Revisar el tema de la estrategia de la red Unidos
16. Inclusión de los enfoques diferenciales

### **AMBIENTAL**

17. Reforestación y manejo de cuencas hidrográficas
18. Fortalecer la escuela de formación agropecuaria
19. Proyecto de educación ambiental
20. Sugerencia incorporar indicadores en el plan de desarrollo
21. Proyecto de ecoturismo
22. Manejo de residuos con campañas de cuidado con el medio ambiente
23. Gestión para la conexión a la red del gas domiciliario

### **INFRAESTRUCTURA**

24. Gestión de maquinarias
25. Proyecto de vivienda construcción y mejoramiento
26. Placa huella
27. Mejorar infraestructura de la institución educativa



28. Construcción del laboratorio en la institución educativa
29. Acueducto
30. Ampliación de las redes eléctricas
31. Manejo de agua potable en el carro
32. Construcción de un puente peatonal
33. Construcción de un puesto de salud
34. Construcción de graderías de la cancha
35. Proyecto de electrificación

## **LA VENTA**

### **Aportes de la comunidad al análisis de problemas**

#### **SALUD**

- Seguimiento a la contratación y ejecución de lo referente a salud pública
- Ampliación de la cobertura del servicio de salud
- Implementar campañas de salud preventiva
- Potabilización del agua
- Proyectos de prevención y mitigación del consumo de SPA.
- Mejorar la infraestructura en los puestos de salud (pisos)
- Mejorar la atención de los puestos de salud

#### **FISCAL**

- Informar inversión del presupuesto
- Comunicar el ingreso por impuestos
- Pago del predial sea un recurso del corregimiento destinado a inversión de proyectos
- Gestionar mayor descuento en el impuesto predial

#### **SOCIOCULTURAL**

- Gestionar el restaurante escolar para los estudiantes de básica secundaria
- Fortalecer las escuelas artísticas y deportivas
- Capacitación para el manejo del reciclaje
- Construcción de escenarios deportivos y recreacionales
- Gestionar el transporte escolar
- Desarrollar un plan preventivo para la movilidad de los estudiantes

#### **POLITICO INSTITUCIONAL**



Descentralizar la comisaria de familia  
Dotar a la policía de vehículos de transporte

**AMBIENTAL**

Decreto de zonas francas especiales  
Proyectos productivos- guayaba  
Fortalecimiento de las asociaciones  
Fortalecimiento de las escuelas de producción agro-ecológicas  
Regulación hídrica de la salvagina  
Plan de regalías  
Capacitación para el manejo de las basuras  
Instalación de 60 km de cerca viva  
Creación del territorio turístico  
Centro de acopio para el manejo de residuos

**INFRAESTRUCTURA**

Infraestructura educativa - la viuda - ampliación  
Cerramiento con malla del centro educativo  
Infraestructura educativa- cima, viuda, siloe, cofre  
Gestionar terrenos con Smurfit  
Recolección de basuras  
Estudios de alcantarillado  
Puente sobre la viuda  
Planes de vivienda construcción y mejoramiento  
Gestionar la construcción del bloque central  
Construcción y mantenimiento de baterías sanitarias  
Mantenimiento de redes y equipos informáticos  
Acompañamiento, gestión para instalar las PSH que puedan beneficiar al municipio  
Construcción de escenarios deportivos y recreacionales  
Ampliación del aula múltiple

**CAMPO ALEGRE**

**Aportes de la comunidad al análisis de problemas**

**SALUD**  
Proyecto para las personas en condición de discapacidad





Gestión para legalizar el lote  
Mejoramiento de la atención de salud  
Gestión para verificar los puntajes del SISIBEN  
Creación de la oficina de la mujer  
Gestión y continuidad de la OIM.  
Construcción y montaje de un gimnasio

### **SOCIOCULTURAL**

Transporte escolar  
Dotación de equipos y material didáctico para las instituciones educativas  
Enmallado de la institución educativa  
Baterías sanitarias  
Mantenimiento preventivo y correctivo  
Construcción de aulas  
Construcción de una sede administrativa y un laboratorio  
Compra de terreno lote institución educativa de la Meseta  
Rubro de transporte y restaurantes escolares  
Gestión para solucionar la situación del rector de la Florida  
fortalecer danza y música  
fortalecer el sector cultural

### **POLITICO-INSTITUCIONAL**

Gestión para el pago del adulto mayor  
Seguridad en el corregimiento  
Acompañamiento psicosocial (violencia)  
El cogestor sea del corregimiento  
campañas para disminuir la violencia contra la mujer  
articulación de los temas con la unidad de victimas (proyectos)

### **AMBIENTAL**

Apoyo al agricultor con abonos orgánicos  
Construcción de una parcela con abonos orgánicos  
Fortalecimiento de productos agrícolas como el café y la caña  
Proyectos de investigación de mujeres  
Fortalecimientos derivados de cárnicos  
Propuesta de plan de vida  
Iniciativas para producción y comercialización con impacto ambiental  
Proyectos de seguridad alimentaria  
Proyectos de vida, con abonos orgánicos  
Fortalecer cadena productiva y comercialización

### **INFRAESTRUCTURA**

Afirmado vía la Floresta San Gabriel



Constitución del polideportivo de la Floresta  
arreglo, mantenimiento de vías  
Construcción de un puente en remolino para la explotación de la mina  
Investigación tema de fallas geológicas para los proyectos de vivienda  
Construcción del puente rio urbio al rosario  
Construcción vía crucero a la planta procesadora de panela  
Mejoramiento de la vía crucero la meseta  
Cobertura energética villa Colombia  
Mejoramiento de la caseta comunal  
Programa de vivienda y mejoramiento de cocinas  
Puente Betania- El Tambo  
Terminación del acueducto de la Florida  
Mejoramiento vía Guamgubio - culebriado  
Mejoramiento vía Guanbubio los Ángeles  
Mejoramiento casa del adulto mayor  
Polideportivo del colegio campoalegre  
Mejorar los espacios públicos recreativos  
Mejoramiento de la vía Fundadores  
Mejoramiento de baterías sanitarias en instituciones educativas  
Sistema de tratamiento de aguas negras de las instituciones educativas  
Demolimiento y construcción de un bloque de aulas con grietas de las I.E  
Construcción de laboratorios de las instituciones educativas  
Ampliación de los escenarios educativos para ampliar la cobertura  
Construcción de acueducto y alcantarillado  
Construcción de un gimnasio en la florida  
Muro de contención para la institución educativa de Campo Alegre  
Servicio médico para el servicio al adulto mayor  
Mejoramiento y dotación del puesto de salud  
Terminación de la vía Betania hasta el puente del rio Cauca

## **LA CAPILLA**

Aportes de la comunidad al análisis de problemas

### **SALUD**

contar con un servicio de salud permanente  
auxiliar de enfermería permanente



**SOCIO CULTURAL**

Adecuación del polideportivo techo, gradería  
Gestión restaurante escolar  
Cofinanciación de proyectos educativos, culturales

**POLITICO INSTITUCIONAL**

Fortalecimiento de líderes

**AMBIENTAL**

Proyecto de reforestación  
Terreno propio para desarrollo de actividades agropecuarias  
Manejo de residuos sólidos  
Ecoturismo  
Formulación de proyectos productivos (café,yuca,maiz tomate, frijol )  
Hogar múltiple de la primera infancia  
Proyectos soberanía alimentaria

**INFRAESTRUCTURA**

Terminación del acueducto Santa Bárbara  
Proyectos de construcción y mejoramiento de vivienda  
Mantenimiento de la vía  
Enmallado de la ramada  
Salón cultural  
Batería sanitaria y mejoramiento del aula múltiple  
Vías afirmado  
Organización ANUC  
Fortalecimiento de asociaciones  
Mantenimiento de la via Loma Larga  
Legalización de predios  
Construcción de parque infantil  
Construcción de aulas escolares  
Construcción de la biblioteca escolar  
Dotación de baterías sanitarias  
Dotación de equipo de computo para las instituciones educativas  
Construcción de un puente que comunique El jardín con Meseta  
Instalación de PETARD



## **PEDREGOSA**

### **Aportes de la comunidad al análisis de problemas**

#### **SALUD**

Socializar el cronograma y ejecución del PIC  
Dotación de botiquín  
Convenios con instituciones pasantes  
Proyecto de estilo de vida saludable

#### **SOCIO CULTURAL**

Construcción de escenario deportivo  
Construcción de escenario cultural  
Gestión de cultura de la comunidad  
Apoyo a la proyecto de universidad campesina  
Dotación de material didáctico e implementos deportivos  
Mantenimiento y mejora de escenario deportivo El Cidral  
Construcción del restaurante escolar San Antonio  
Alianzas estratégicas con el SENA para promover la educación  
Malla para cierre de cancha San Francisco  
Gestión para un técnico primera infancia

#### **POLITICO INSTITUCIONAL**

Mejorar el servicio para el programa del adulto mayor  
Proyectos innovadores para promover la participación juvenil

#### **AMBIENTAL**

Fortalecimiento del sector panelero (tecnificación)  
Proyecto de manejo de residuos  
Proyecto de reforestación  
Proyectos productivos  
Relleno sanitario acompañado de capacitaciones para la comunidad  
Formulación de proyectos a las asociaciones  
Seguridad alimentaria  
Huertas caseras  
Asistencia técnica  
Reforestación y manejo de guadua  
Campañas de prevención del riesgo  
Proyecto de reciclaje por parte de los estudiantes  
Proyecto de siembra de árboles



Fortalecimiento de la cadena productiva para pequeños productores  
Solicitar al técnico en riesgos

**INFRAESTRUCTURA**

Mantenimiento de vías  
Acueducto y saneamiento básico  
Mejoramiento de la vía San Francisco - Marcongo  
Mejoramiento Marcongo - terminar trabajos  
Mejoramiento de la vía San Antonio  
Legalización de predios  
Mejoramiento de infraestructura escolar  
Construcción de aulas escolares  
Terminación del salón comunal  
Construcción y mejoramiento de vivienda

**CENTRO**

**Aportes de la comunidad al análisis de problemas**

**SALUD**

Mejoramiento de la atención médica en salud

**SOCIO CULTURAL**

Gestión para mejorar la educación en el municipio  
Generación de subsidios para la educación superior  
construcción del salón cultural  
Rescatar el evento cultural denominado Efraín Orozco  
Cofinanciar proyectos por medio de la ley 21, regalías y otros  
Proyectos de fortalecimiento cultural y deportivo.

**POLITICO INSTITUCIONAL**

Proyecto deportivo cultural del adulto mayor  
Convenio con la policía de tránsito  
Creación de la oficina de la mujer  
Generación de espacios de concertación de necesidades.  
Asamblea de veeduría y control social  
Apoyo a las organizaciones legalmente constituidas  
Reconocimiento de las comunidades Afrodescendiente



Reconocimiento de un enfoque de cohesión social  
Reconocimiento de las comunidades indígenas  
Reactivar el concurso de méritos de carrera pública

**AMBIENTAL**

Proyectos productivos mujeres  
Mantenimiento de zonas verdes  
Ubicación de canecas recolectoras de basura  
Construcción de una PETAR

**INFRAESTRUCTURA**

Construcción del matadero  
Construcción de la plaza de mercado  
Construcción del puente vía Carmen de Quintana  
Mejoramiento de cocinas  
Acueducto y alcantarillado  
Proyectos de vivienda  
Placa huella chayani segunda etapa  
Construcción y dotación del salón de danzas  
Arreglo del parque infantil  
Exonerar el pago del impuesto predial a iglesias cristianas  
Construcción de procesos educativos incluyentes  
Enfoques diferenciales  
Alumbrado público  
Reforestación  
Pavimentación de calles  
Instalación barandal para protección al río Pedregosa  
Prestación del servicio público de la biblioteca  
Mejoramiento de la infraestructura de la biblioteca  
Modernización de redes de electrificación  
Mejoramiento de alcantarillado del barrio Medellín  
Implementación de cámaras de video, seguridad.  
Apertura de la vía de la policía  
Construcción de una nueva sede del colegio  
Legalización de predios  
Construcción del puesto de policía  
Construcción de canales de aguas lluvias  
Mejoramiento y embellecimiento del parque  
Construcción de un parque infantil  
Placa huella de la zona de salida a la pedregosa  
Adecuación del sitio utilizado para el restaurante escolar  
Construcción placa huella del barrio Quindío  
Mejoramiento de señalización vial en el Barrio Calle Real



Mejoramiento de los hogares infantiles  
Recuperación de la pila  
Construcción del reductor de velocidad frente al colegio  
Mejorar infraestructura educativa

## ROSARIO

Aportes de la comunidad al análisis de problemas

### **SALUD**

Mejoramiento en atención en salud

### **SOCIO CULTURAL**

Mejoramiento de la infraestructura Educativa

Adecuación de la defensa civil

### **SOCIO INSTITUCIONAL**

Fortalecimiento a líderes de Juntas de Acción Comunal

### **AMBIENTAL**

Formulación de proyectos productivos

Acompañamiento de Gestión del Riesgo

Asistencia Técnica UMATA

Alevinos para la psi cultura

Descontaminación quebrada.

Plan de desarrollo con la caña

Manejo de residuos

Agricultura Sostenible

Agua Potable

Proyectos productivos de caña- tecnologías limpias

### **INFRAESTRUCTURA**

Acueducto interveredal Santa Bárbara

Vías de comunicación vereda la Esperanza

Puente del Rosario- Matatigre

Mejoramiento del Acueducto

Mejoramiento de la Iglesia

Mejoramiento del Polideportivo

Adecuación de cocinas

Legalización del campo deportivo y la escuela

Adquisición de predio donde se encuentra la bocATOMA

Pavimentación Rosario- Pueblo Nuevo

**GESTIÓN Y RESULTADOS**  
**NUESTRO MEJORES ALIADOS**



Terminación del campo deportivo  
Gestión de radios de comunicación  
Brecha Loma larga  
Ampliación cobertura energética  
Saneamiento Básico  
Mejoramiento de cocina  
Mejoramiento de la vía  
Construcción y Mejoramiento de Vivienda

**CASAS BAJAS**

Aportes de la comunidad al análisis de problemas

**SALUD**

Mejoramiento atención en salud  
Gestión para medicamentos en brigadas de salud  
Centro de Salud  
Planes, programas y proyectos para el sector salud.

**SOCIO CULTURAL**

Escenarios Educativos  
Fortalecimiento cultural, chirimías, grupos musicales.  
Gestión para nuevas rutas escolares  
Dotación de pupitres  
instalación de un punto vive digital  
Ampliación Institución Educativa  
Dotación para la escuela de formación deportiva

**POLITICO INSTITUCIONAL**

Acompañamiento a víctimas  
Capacitación Juntas Acción Comunal y líderes  
Organizar la parte de la división político administrativa.  
Enfoque diferencial de comunidades indígenas  
Incluir programas para NNA

**AMBIENTAL**

Creación de un vivero  
Manejo de residuos sólidos





Maquinaria para la producción agrícola  
Fortalecimiento programa familias guardabosques  
Legalización de predios  
Proyecto de reforestación  
Continuidad a los proyectos productivos  
Capacitación y elaboración de proyectos  
Capacitación Medio Ambiente  
Construcción de centros de acopio café y panela

**INFRAESTRUCTURA**

Vía cruce, Recuerdo, Casas bajas  
Afirmado San Gabriel la Floresta  
Mantenimiento Vía San Gabriel puente alto  
Proyectos de vivienda  
Construcción del matadero  
Cobertura del gas domiciliario  
Mejoramiento de Vías  
Apertura Cancha  
mantenimiento infraestructura de la Institución Educativa  
Enmallado de la I.E San Gabriel, Naranjos  
Ampliación de la I.E de Casas Bajas  
Asistencia técnica a las organizaciones  
Acueducto- Sistemas eléctrico bombeo de agua  
Mejoramiento de cocinas  
Construcción de polideportivo  
Proyecto de saneamiento básico

**RECUERDO BAJO**

**Aportes de la comunidad al análisis de problemas**

**SALUD**  
Construcción del puesto de Salud con médico permanente  
Contratación del PIC  
Gestión para mejorar la atención en salud por parte de la ESE  
Construcción Puesto de Salud



Atención a las personas en condición de desplazamiento

**SOCIOCULTURAL**

- Mantener la ruta de transporte escolar en la región
- Nombramiento de docentes
- estímulos para comprar de útiles
- Nombramiento de 31 Rector
- Ampliación Institución Educativa del Sector
- Fortalecer la cultura
- construcción de escenarios deportivos
- dotar de uniformes y balones a los equipos deportivos.
- Dotación de útiles y materiales a la Institución Educativa
- Contratación de servicios profesionales administrativos
- fortalecimiento del restaurante infantil
- promotores deportivos y culturales
- dotar a la Institución Educativa de útiles
- Dotar a la Institución Educativa de escenario deportivo

**SOCIO INSTITUCIONAL**

- Fortalecer y articular el programa de red unidos
- Gestión para el patio de Colombia Mayor
- fortalecimiento de la participación ciudadana
- construcción de la casa del adulto mayor
- Gestión para contar con el CDI
- Socialización y capacitación para conocer beneficios de políticas públicas
- Dotación a los centros que operan las madres de familia
- Fortalecimiento a las organizaciones legalmente constituidas

**AMBIENTAL**

- Legalización de predios
- Apoyo para la elaboración de proyectos
- Ejecución proyecto de alcantarillado
- Capacitación y sensibilización medio Ambiente
- Fortalecimiento a organizaciones
- Programas de reforestación
- Ampliación cobertura de familias guardabosques
- Manejo de residuos sólidos

**INFRAESTRUCTURA**

- Construcción de baterías sanitarias
- construcción de los mataderos
- Construcción de Bocatoma de Asogue
- Priorización de construcción del puesto de Salud

**GESTIÓN Y RESULTADOS**  
**NUESTRO MEJORES ALIADOS**



- Construcción de Acueducto
- Mantenimiento Vial
- Ampliación camino el Recuerdo, Media Loma, Cajones, Carrizal cordillera
- Proyecto de Vivienda
- Cobertura energética
- Construcción de alcantarillado
- Adecuación de la Vía Casas Bajas
- Construcción de cocinas
- Construcción brecha Asogue
- Construcción del Acueducto
- Mantenimiento Vial
- Adecuación Vías Casas Bajas
- Gestión para la construcción de una capilla
- Mejoramiento del puente
- Construcción de alcantarillado
- Mejoramiento de la vía Recuerdo Paraíso
- Compra de lote para ampliación de la Institución Educativa
- Adecuación de escenarios deportivos
- mejoramiento de vivienda
- Baterías sanitarias

**COHETERA**

**Aportes de la comunidad al análisis de problemas**

- SALUD**
  - Mejoramiento de atención del servicio de salud
- SOCIO CULTURAL**
  - Fortalecimiento deportivo
  - Fortalecimiento cultural
  - Generación de mano de obra calificada
  - Apoyo al sector productivo
- SOCIO INSTITUCIONAL**
  - Presencia del promotor de desarrollo en cada Corregimiento
  - Siembra de árboles en las Instituciones Educativas
- AMBIENTAL**
  - Potabilizar el agua
  - Explotación Minera

**GESTIÓN Y RESULTADOS**  
**NUESTRO MEJORES ALIADOS**



Formulación de proyectos productivos  
Fortalecimiento del sector apícola  
Legalización de predios Institución Educativa

**INFRAESTRUCTURA**

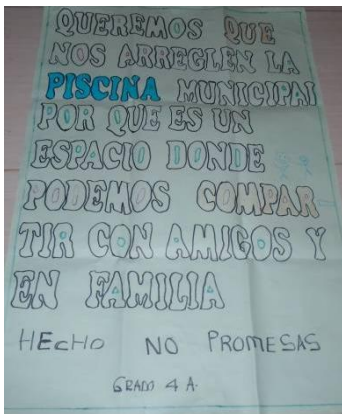
Mejoramiento de Infraestructura Deportiva  
Construcción de escenario deportivo  
Mejoramiento de vías  
Acueducto y Alcantarillado  
Proyectos de vivienda  
Construcción de baterías sanitarias  
Mejoramiento de sedes de la Institución Educativa  
Construcción polideportivo  
Construcción de parque recreativo  
Mantenimiento de ramales y pozos profundos  
Afirmado de Vías  
Cobertura Energética  
Instructores de cultura  
Señalización de vías  
Enmallado de escuela  
Terminación del salón cultural



## ANEXO 5 PLAN DE DESARROLLO MUNICIPAL DE CAJIBIO CON LOS NIÑOS CAJIBIANITOS

Peticiones de los niños, niñas y adolescentes para P.D.M municipio de Cajibío:

Evidencia recolectada por equipo constructor P.D.M Cajibio



“Queremos que nos arreglen la piscina municipal, porque es un espacio donde podemos compartir con amigos y en familia ¡hechos no promesas! Grado cuarto A”

Canecas para reciclar basuras



Señalización y reductores de velocidad



## GESTIÓN Y RESULTADOS

### NUESTRO MEJORES ALIADOS



Los jóvenes y niños de mi institución queremos un parque principal en óptimas condiciones.



Mis futuras ideítas: que haya señalización en los centros educativos; parque independiente para un mejor desarrollo a la niñez Cajibiana.



Zonas de recreación:


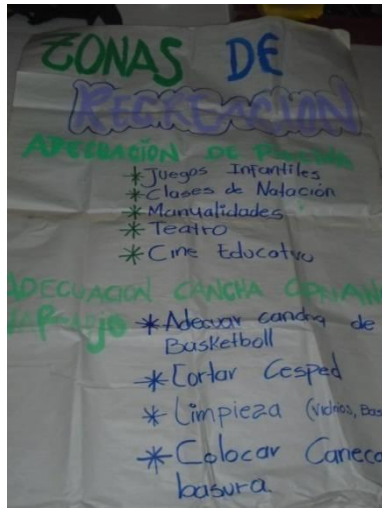
Adecuación de piscina: juegos infantiles, clases de natación, manualidades, teatro, cine educativo.

Adecuación cancha Cipriano naranjo: adecuar cancha de basketball, cortar césped, limpieza (vidrios, basura), colocar canecas de basura.

Peticiones alrededor del mejoramiento de las actividades escolares:

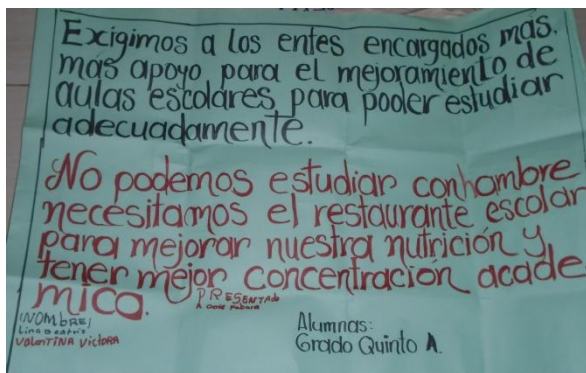
El transporte escolar: en nuestros salones tenemos compañeritos que vienen de las veredas vecinas y que necesitan transportarse para acudir a diario a las aulas para poder acceder a una oportuna educación.

## GESTIÓN Y RESULTADOS NUESTRO MEJORES ALIADOS



Exigimos a los entes encargados más apoyo para el mejoramiento de aulas escolares para poder estudiar adecuadamente.

No podemos estudiar con hambre necesitamos el restaurante escolar para mejorar nuestra nutrición y tener mejor concentración académica. Alumnos grado cuarto.



Señor: alcalde queremos que dentro de lo próximo exista un restaurante escolar para todos los grados que abarca la institución Educativa Carmen de Quintana y en cuanto esté presente que haya durante todos los años lectivos un cumplimiento y manejo adecuado de los alimentos para que así nos aporte a aprender cada día.

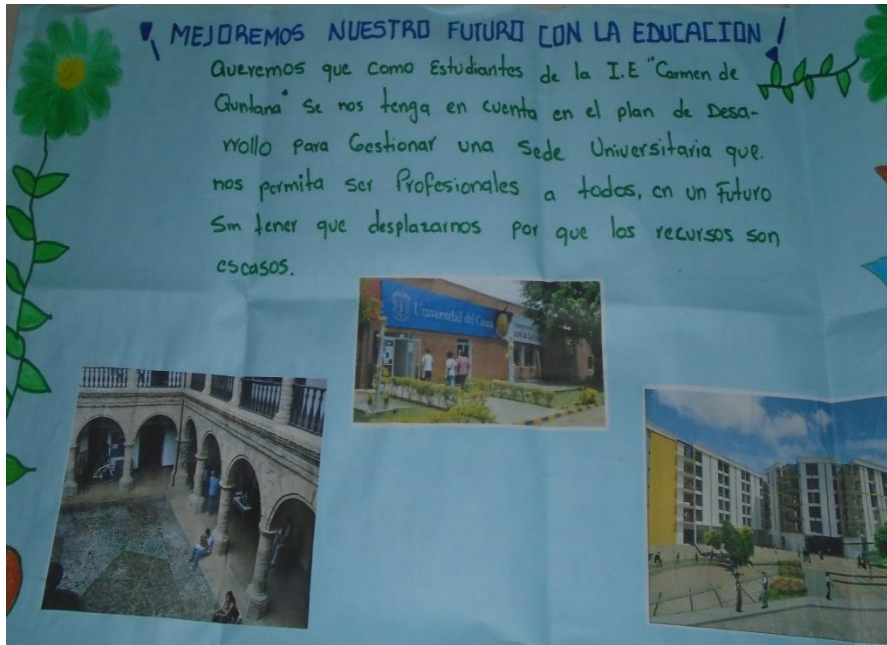
Mejoremos nuestro futuro con la educación: queremos que como estudiantes de la I.E: Carmen de Quintana, se nos tenga en cuenta en el plan de desarrollo para gestionar una

**GESTIÓN Y RESULTADOS**  
**NUESTRO MEJORES ALIADOS**



sede universitaria que nos permita ser profesionales a todos, en un futuro sin tener que desplazarnos porque los recursos son escasos.

Básicamente los NNA piden al Municipio tenerlos en cuenta con las propuestas que presentan acerca de recreación, deporte, Restaurante escolar, Zonas verdes, inflables y participación en eventos recreativos y sociales como carnavales.



**LUIS HELMER VIVAS MANZANO**

Alcalde Municipio de Cajibío

2016-2019