





HONORABLE CONCEJO MUNICIPAL

LUIS ALBEIRO PORTILLA MUÑOZ

Presidente

JHON HAROLD LOPEZ SAMBONY

Primer Vicepresidente

RENGIFO FERMIN ALFREDO

Segundo Vice Presidente

ANACONA BENAVIDES FIDEL HERNAN

BAMBAGUE RUANO HENRY ANTIMO

CAICEDO ZUÑIGA EDILBERTO

DAZA GALLARDO JOSE

GOMEZ RUIZ LUIS ALDAIR

HOYOS EDGAR ALIRIO

IMBACHI MENESES URIEL

QUINAYAS IJAJI JUAN CARLOS

SAMBONI HIDALGO JESUS RICAURTE

ZUÑIGA TAPIA CARLOS FERNANDO



CONSEJO TERRITORIAL DE PLANEACION

SILVIO ANTIMO MENESES

PRESIDENTE

ALFREDO IMBACHI QUINAYAS

VICEPRESIDENTE

FABIAN JUVENCIO CERON

SECRETARIO

ALFREDO IMBACHI QUINAYAS

SECTOR EDUCATIVO

WILSON GALLARDO CRUZ

SECTOR SOCIAL

FELIX BUITRON

SECTOR ECONOMICO

LEONOR ANGEL SALAMANCA

MUJER Y REPRESENTANTE DE VICTIMAS

ROSA CARMENZA BOLAÑOS

GREMIOS Y SECTOR SALUD

WILSON HEBERT DAZA RENDON

SECTOR CULTURA

FABIAN JUVENCIO CERON RUIZ

ECOLOGICO Y COMUNICACIONES

ROGER MARINO GUACA MACIAS

COMUNIDAD CAMPESINA

MAXIMILIANO DOMINGO SAMBONI

CGTO DE CIMARRONAS

DAVID FELIPE PAPAMIJA

CGTO DE SAN MIGUEL

WILDER ANDRES RUIZ MUÑOZ

CGTO MELCHOR

LUIS EDUARDO RUIZ

CGTO DE GUACHICONO

DINORI PABON CHILITO

CGTO DE CHALGUAYACO

HAROLD YOVANY LOPEZ GOMEZ

CGTO DE RASTROJOS

EDGAR HUMBERTO SAMBONI

CGTO DEL RODEO

SILVIO ANTIMO MENESES

CGTO DE MILAGROS

OMAR ANTONIO PEREZ

CGTO SAN LORENZO



LUIS MUÑOZ	CGTO DE LERMA
MARIBEL NAVIA GAVIRIA	CGTO EL CARMEN
DEYA ESPERANZA ZEMANATE	CGTO EL MORRO
HUMBERTO ARAQUE	CGTO CARBONERA
MILDER PERALTA IBARRA	CGTO CAPELLANIAS
DIVER AUGUSTO VELASCO QUISOBONI	COMUNIDADES INDIGENAS
YIMI JORGE ENCARNACION MOSQUERA	COMUNIDADES AFROS



TABLA DE CONTENIDO

N°	Descripción	Página
	PRESENTACION	13
1	CAPITULO 1.	14
	GENERALIDADES PLAN DE DESARROLLO	14
1.1	CONSTRUCCIÓN PLAN DE DESARROLLO DESDE LA CIUDADANIA	14
1.2	ESQUEMA DEL PLAN DE DESARROLLO	15
1.3	OBJETIVO GENERAL DEL DESARROLLO DE BOLÍVAR CAUCA	16
1.4	LÍNEAS ESTRATÉGICAS DEL PLAN DE DESARROLLO	17
1.5	ENFOQUES DEL DESARROLLO	17
1.5.1	Enfoque Territorial	18
1.5.2	Enfoque Poblacional	18
1.5.3	Enfoque Ambiental para mitigar el cambio climático	19
1.5.4	Enfoque basado en Resultados	19
1.5.5	Enfoque de coordinación de la Gestión Pública	19
1.5.6	Enfoque Objetivos del Desarrollo Sostenible -ODS	19
1.5.7	Enfoque para el Postconflicto	20
1.6	PRINCIPIOS DEL PLAN DE DESARROLLO	20
2	CAPITULO 2	22
	DIAGNOSTICO SITUACIONAL	22
2.1	GENERALIDADES DEL MUNICIPIO DE BOLIVAR	22
2.1.1	Reseña Histórica del Municipio	22
2.1.2	Ubicación del Municipio	22
2.1.3	Límites y Extensión Municipal	23
2.1.4	División Política – Administrativa	24
2.2	LÍNEA ESTRATÉGICA 1. PROPÓSITO POR UN TERRITORIO SOSTENIBLE EN ARMONÍA CON EL MEDIO AMBIENTE	26
2.2.1	MEDIO AMBIENTE Y DETERMINANTES AMBIENTALES	26
2.2.1.1	CARACTERÍSTICAS BIOFÍSICAS DEL MUNICIPIO	26
2.2.1.1.1	Geología	26
2.2.1.1.2	Geomorfología	26
2.2.1.1.3	Hidrología	28
2.2.1.1.4	Cuencas Hidrográficas.	28
2.2.1.1.5	Biodiversidad	28
2.2.1.1.6	Flora	30
2.2.1.1.7	Fauna	30
2.2.1.1.8	Áreas Protegidas	31
2.2.1.1.9	Uso del Suelo	31
2.2.1.1.10	Clima	32
2.2.1.1.11	Zonificación de Pisos Térmicos	35
2.2.1.1.12	Elementos Climáticos	36
2.2.1.1.12.1	Humedad Relativa	37
2.2.1.1.12.2	Nubosidad	37
2.2.1.1.12.3	Evaporación	37
2.2.1.1.13	Biodiversidad y servicios ecosistémicos	37
2.2.2.	GESTION DEL RIESGO	39
2.2.2.1	Deslizamientos / Remoción en masa	40
2.2.2.2	Incendios Forestales	42
2.2.2.3	Inundación y avalanchas (Avenidas Torrenciales)	42
2.2.2.3.1	Inundación	42
2.2.2.3.2	Avalanchas o Avenidas Torrenciales	42



2.2.2.3.3	Vendavales	43
2.2.2.4	Indicadores gestión del Riesgo	43
2.2.3.	Visión De Las Comunidades Desde Las Mesas Consultivas.	47
2.3.	LÍNEA ESTRATÉGICA 2. PROPÓSITO POR UN TERRITORIO INCLUYENTE Y CON EQUIDAD SOCIAL	49
2.3.1	ASPECTOS DEMOGRÁFICOS	49
2.3.1.1	Características Poblacionales	51
2.3.1.2	Grupos Específicos de la Población	54
2.3.1.3	Población por pertenencia étnica	55
2.3.1.4	Otros indicadores demográficos	55
2.3.1.2	P.E.T y P.E.E	56
2.3.1.2.1	Población en Edad de Trabajar (P.E.T.).	56
2.3.1.2.2	Población en Edad de Estudiar (P.E.E.)	57
2.3.2	SECTOR GRUPOS VULNERABLES	57
2.3.2.1	Programas Departamento para la Prosperidad Social (DPS)	57
2.3.2.2	Programa Familias en Acción	57
2.3.2.3	Programa Niños, Niñas, Adolescentes del Municipio de Bolívar Cauca.	57
2.3.2.3.1	Los niños, niñas y adolescentes en Bolívar Cauca.	58
2.3.2.3.2	Referencia de niños, niñas y adolescentes con capacidades diversas en el municipio de Bolívar Cauca	58
2.3.2.3.3	Referencia de Los niños, niñas y adolescentes como víctimas del Conflicto Armado en Bolívar Cauca	59
2.3.2.3.4	Identificación y priorización de problemas NNA	59
2.3.2.3.5	Soluciones propuestas de los problemas desde la perspectiva de los actores sociales NNA y desde los trabajadores del sector	62
2.3.2.3.6	Intervenciones Plan de desarrollo 2020-2023	64
2.3.2.4	Programa del Adulto Mayor	65
2.3.2.5	Las Mujeres en el Municipio de Bolívar Cauca	66
2.3.2.6	Los Jóvenes en el municipio	68
2.3.2.7	Situación Víctimas Municipio de Bolívar	70
2.4	Cultura y turismo en el municipio de Bolívar Cauca	74
2.3.3	Niveles de Pobreza	76
2.3.3.1	Necesidades Básicas Insatisfechas NBI	76
2.3.3.2	Índice de Pobreza Multidimensional (IPM)	78
2.5	SERVICIOS SOCIALES BASICOS	79
2.5.1	EDUCACIÓN	79
2.5.1.1	Indicadores de educación	80
2.5.1.2	La Educación desde el punto de vista de las Mesas consultivas	84
2.5.1.3	Análisis de los Problemas Educativos en el Municipio de Bolívar Cauca	87
2.5.1.4	Aportes estratégicos de las mesas consultivas de educación	88
2.5.2	SALUD	89
2.5.2.1	Indicadores de Salud	90
2.5.2.2	Mortalidad	91
2.5.2.2.1	Mortalidad general por grandes causas	91
2.5.2.2.2	Tasa de mortalidad ajustada por edad para los hombres	92
2.5.2.2.3	Tasa de mortalidad ajustada por edad para las mujeres	93
2.5.2.3	Enfermedades Transmisibles	93
2.5.2.3.1	Enfermedades Trasmisibles hombres	93
2.5.2.3.2	Enfermedades Trasmisibles en las mujeres	93
2.5.2.4	Visión de las comunidades desde las mesas consultivas	94
2.6	VIVIENDA CIUDAD Y TERRITORIO	95
2.6.1	Servicios públicos domiciliarios	95



2.6.2	Acueducto Cabecera Municipal	95
2.6.3	Acueductos de la zona Rural	96
2.6.4	Alcantarillado	97
2.6.5	Residuos Solidos	97
2.3	LÍNEA ESTRATÉGICA PROPÓSITO POR UN DESARROLLO ECONÓMICO, CON COMPETITIVIDAD Y EMPRENDIMIENTO	107
2.3.1.	Características Económicas del Municipio	107
2.3.1.1	Estructura de la Actividad Agropecuaria	107
2.3.1.1.1	Estructura de la Actividad Agrícola	109
2.3.1.1.1.1	Sistema de Producción Café	110
2.3.1.1.1.2	Sistema Caña panelera	115
2.3.1.1.1.3	Sistema Quinua	115
2.3.1.1.2	Estructura de la actividad Pecuaria	116
2.3.2	Visión de las comunidades desde las mesas consultivas	118
2.4	LÍNEA ESTRATÉGICA 4. PROPÓSITO POR UNA INFRAESTRUCTURA CON CONECTIVIDAD Y DESARROLLO SOCIAL	120
2.4.1.	Estado de la Infraestructura deportiva del Municipio	120
2.4.2	TRANSPORTE	135
2.4.2.1	Infraestructura Vial	135
2.4.3	Visión desde las mesas Consultivas	139
2.5	LÍNEA ESTRATÉGICA PROPÓSITO PARA UN BUEN GOBIERNO, INNOVADOR, PARTICIPATIVO EN BUSCA DE RECONCILIACIÓN Y PAZ	140
2.5.1	Desarrollo y participación comunitaria.	140
2.5.1.1	Juntas de acción comunal	140
2.5.1.2	Las Juntas de acción Comunal desde las Mesas Consultivas	141
2.5.2	Justicia y Seguridad Ciudadana	142
2.5.3.	Fortalecimiento Institucional	143
2.6	Diagnóstico Financiero del Municipio	147
2.6.1	Composición y Comportamiento Financiero	147
2.6.1.1	Ingresos	147
2.6.1.2	Gastos	160
3	CAPITULO 3	162
3.1.	MISION	162
3.2	VISION	162
3.3.	LÍNEA ESTRATÉGICA PROPÓSITO POR UN TERRITORIO SOSTENIBLE EN ARMONÍA CON EL MEDIO AMBIENTE	162
3.4	LÍNEA ESTRATÉGICA PROPÓSITO POR UN TERRITORIO INCLUYENTE Y CON EQUIDAD SOCIAL	171
3.5	LÍNEA ESTRATÉGICA PROPÓSITO POR UN DESARROLLO ECONÓMICO CON PRODUCTIVIDAD Y EMPRENDIMIENTO	194
3.6	LÍNEA ESTRATÉGICA PROPÓSITO POR UNA INFRAESTRUCTURA CON CONECTIVIDAD Y DESARROLLO SOCIAL	201
3.7	LÍNEA ESTRATÉGICA PROPÓSITO PARA UN BUEN GOBIERNO, INNOVADOR, PARTICIPATIVO EN BUSCA DE RECONCILIACIÓN Y PAZ	212
	Objetivos Estratégicos	222
4	CAPITULO 4	
	PLAN PLURIANUAL DE DESARROLLO	
4.1	PLAN FINANCIERO MUNICIPIO DE BOLÍVAR CAUCA	222
4.1.1	INGRESOS	222
4.1.2	GASTOS	224
4.2	Matriz Financiera	225
5	CAPÍTULO 5	226



	MONITOREO, CONTROL Y SEGUIMIENTO	226
5.1	INSTRUMENTOS DEL SISTEMA DE SEGUIMIENTO Y EVALUACIÓN DEL PLAN	227
5.2	METODOLOGÍA DE SEGUIMIENTO Y EVALUACIÓN DEL PLAN	229
	ANEXOS	231
	DOCUMENTO PROCESO PARTICIPACIÓN COMUNITARIA PLAN DE DESARROLLO MUNICIPAL “TRABAJO COMPROMISO Y DESARROLLO: PROPOSITO POR BOLIVAR CAUCA “2020-2023	232
	ARBOLES DE PROBLEMAS SECTORIALES DEL MUNICIPIO	256



LISTADO DE TABLAS

Tabla	Descripción	Página
1	Fauna del Municipio de Bolívar	30
2	Cobertura del Suelo	32
3	Climática-Datos Históricos de las Condiciones Climáticas	34
4	Área en ecosistemas estratégicos	37
5	Porcentaje del área en ecosistemas estratégicos	38
6	Bosque y deforestación	39
7	Priorización de Riesgos	40
8	Área y Porcentaje de área en el SINAP	43
9	Inversión en gestión del riesgo	44
10	Vulnerabilidad y riesgo	45
11	Cambio climático: Precipitación	46
12	Amenaza por fenómenos hidrometeorológicos	46
13	Gestión del riesgo: Eventos de desastres	47
14	Proyección de la Población Municipio de Bolívar	49
15	Registros Poblacionales Bolívar - SISBEN Año 2.020	50
16	Distribución de la Población por Género	53
17	Distribución de la población por cursos de vida y género	54
18	Comparación de la población por ciclo de vida 2005 - 2020	54
19	Otros indicadores de estructura demográfica municipio de Bolívar 2005, 2019,2020	56
20	Población en Edad de Trabajar (P.E.T)	57
21	Población en Edad de Estudiar (P.E.E)	57
22	Distribución niños, niñas y adolescentes por género	58
23	Niños, niñas adolescentes con capacidades diversas	59
24	Niños, Niñas, adolescentes víctimas del conflicto armado	59
25	Problemas encontrados NNA en Bolívar Cauca	60
26	Ficha Programas Sociales DPS – ICBF 2019	69
27	Seguimiento No. Víctimas por año	71
28	Víctimas por Género en el Municipio de Bolívar Cauca	71
29	Caracterización por Ciclo Vital y Etnia	72
30	Caracterización por Etnias	73
31	Hogares y personas con caracterización	73
32	Gestión Interinstitucional Territorial	74
33	Necesidades Básicas Insatisfechas NBI - Total	77
34	Necesidades Básicas Insatisfechas – Cabeceras	77
35	Necesidades Básicas Insatisfechas – Municipio Resto	78
36	Privaciones por Hogar según Variable Principales dominios – Bolívar (C)	79
37	Cobertura Bruta y Neta en Educación	80
38	Deserción y Repitencia en Educación	81
39	Puntaje promedio Pruebas Saber 11	82
40	Matricula 2020 Corte 04 de Enero de 2020	83
41	Aseguramiento en Bolívar Cauca	90
42	Vacunación en Bolívar Cauca	90
43	Indicadores de Vigilancia	91
44	Estado de los acueductos rurales del municipio de Bolívar Cauca-corregimientos Chalguayaco y San Miguel	98
45	Estado de los acueductos rurales del municipio de Bolívar Cauca-corregimiento El Rodeo	99
46	Estado de los acueductos rurales del municipio de Bolívar Cauca-corregimiento San Lorenzo	100



47	Estado de los acueductos rurales del municipio de Bolívar Cauca corregimiento de Rastrojos	101
48	Estado de los acueductos rurales del municipio de Bolívar Cauca corregimiento El Morro	102
49	Estado de los acueductos rurales del municipio de Bolívar Cauca corregimiento San Juan	103
50	Estado de los acueductos rurales del municipio de Bolívar Cauca-corregimiento de Melchor	104
51	Estado de los acueductos rurales del municipio de Bolívar Cauca-corregimiento de Guachicono	104
52	Estado de los acueductos rurales del municipio de Bolívar corregimiento de la Carbonera y Capellanías	105
53	Estado de los acueductos rurales del municipio de bolívar cauca-corregimiento de Los Milagros	106
54	Sistemas de Producción Agrícolas – Bolívar (Cauca)	109
55	Sistema de Información Cafetera por Corregimiento	111
56	Sistema de Información Cafetera por Vereda	112
57	Generación de Mano de Obra – Sistema Café	114
58	Estructura Productiva Sistema Caña Panelera	115
59	Quinua producción tradicional	116
60	Quinua producción limpia	116
61	Inventario Ganado Bovino	117
62	Ganadería Bovina Doble Propósito	117
63	Área en Pastos	117
64	Orientación de la Producción	117
65	Producción Apícola	118
66	Estado escenarios deportivos en San Lorenzo	121
67	Estado escenarios deportivos en Lerma	122
68	Estado escenarios deportivos en El Carmen	123
69	Estado escenarios deportivos en San Juan	124
70	Estado escenarios deportivos en El Rodeo	125
71	Estado escenarios deportivos en Rastrojos	127
72	Estado escenarios deportivos en Capellanías	128
73	Estado escenarios deportivos en la Carbonera	129
74	Estado escenarios deportivos en Guachicono	130
75	Estado escenarios deportivos en El Morro	131
76	Estado escenarios deportivos en Los Milagros	132
77	Estado escenarios deportivos en la Cabecera Municipal	134
78	Red Vial Nacional dentro del Municipio de Bolívar	136
79	Red Vial Departamental dentro del Municipio de Bolívar	136
80	Estado de la Red Terciaria - Municipio de Bolívar	137
81	Juntas de Acción Comunal	140
82	Contravenciones, Querellas y Comparendos 2019	143
83	Otras Actividades a Junio 30 2019	143
84	Planta de personal Municipio de Bolívar Cauca	144
85	Estado de las políticas de Fortalecimiento Institucional	145
86	Ingresos totales en miles de pesos	147
87	Composición general de los ingresos	147
88	Comportamiento general de los ingresos	148
89	Ingresos corrientes de libre destinación	149
90	Composición del ICLD (Ingreso corriente de libre destinación) Vigencias 2016 - 2019	150



91	Comportamiento de Ingresos corrientes de libre destinación 2016-2019	151
92	ICLD, Indicadores Ley 617	152
93	Rentas de destinación específica vigencias 2016 a 2019	153
94	Composición rentas de destinación específica	154
95	Comportamiento rentas de destinación específica	156
96	Transferencias - Sistema General de Participaciones	157
97	Transferencias 2016 – 2019	157
98	Composición de las transferencias	158
99	Comportamiento de las transferencias	159
100	Gastos	160
101	Gastos de Inversión	161



LISTADO DE GRÁFICAS

Gráfica	Descripción	Página
1	Partes del Plan de Desarrollo	15
2	Esquema Plan de desarrollo 2020-2023 Bolívar Cauca	16
3	Cobertura Vegetal	32
4	Climograma - Municipio de Bolívar	33
5	Diagrama de Temperatura del Municipio de Bolívar	35
6	Área de ecosistemas estratégicos	38
7	Bosque Estable	39
8	Área Deforestada	39
9	Inversión anual en Gestión del Riesgo	44
10	Porcentaje de Inversión en Gestión del Riesgo por Proceso	44
11	Índice de vulnerabilidad y riesgo por cambio climático	45
12	Índice de vulnerabilidad y riesgo climático por componentes	45
13	Amenaza fenómenos hidrometeorológicos	46
14	Eventos de desastre	47
15	Pirámide Poblacional Municipio de Bolívar – 2020	53
16	Población Étnica del Municipio de Bolívar	55
17	Situación Víctimas Bolívar Cauca	70
18	Composición NBI - Bolívar	77
19	Matrícula Educativa Oficial	80
20	Matrícula Educativa Rural	80
21	Cobertura Por Genero	80
22	Tasa de Deserción intranual del Sector Oficial	81
23	Tasa de Repitencia del Sector Oficial	81
24	Pruebas Saber 11 Matemáticas (Sobre 100 puntos)	82
25	Pruebas Saber 11 Lectura Crítica (Sobre 100 puntos)	82
26	Pruebas Saber por Género	82
27	Mortalidad Infantil en menores de 1 año (2005 – 2017)	91
28	Mortalidad Infantil en menores de 5 años (2005 – 2017)	91
29	Porcentaje viviendas ocupadas con acueducto	96
30	Valor Agregado 2017	107
31	Informalidad de la Propiedad Rural	107
32	Área Agrícola Sembrada - Bolívar Cauca	110
33	Estado de la Red Terciaria	139
34	Tipo de Superficie de la Red Terciaria	139
35	Calificación FURAG 2018	146
36	Desempeño Institucional	146
37	Rentas Propias 2016	155

LISTADO DE MAPAS

Mapa	Descripción	Página
1	Localización de Bolívar – Cauca	23
2	División Político Administrativa Bolívar - Cauca	25
3	Geomorfología Bolívar - Cauca	27
4	Cuencas Hidrográficas Bolívar - Cauca	29
5	Precipitación Máxima 24 horas Pr. 100 años	34
6	Zonificación Climática – Bolívar – Cauca	36
7	Zonificación Amenazar por remoción en masa sector rural	41



PRESENTACION

Con mucho orgullo, pero también con dignidad y humildad, presento el Plan de Desarrollo denominado ¡Trabajo, Compromiso y Desarrollo: Propósito por Bolívar Cauca ! 2020-2023, que es la suma de diversos encuentros comunitarios realizados en cada una de las veredas del municipio, donde las comunidades nos recibieron con entera satisfacción, nos expusieron sus necesidades y forma de ver el desarrollo del municipio y pudimos desde nuestra experiencia, vivencias y formación social y académica, poder traducir estas en el presente Plan de Desarrollo.

El desarrollo del municipio requiere de la implementación de procesos armónicos con sus poblaciones, con su territorio y con su medio ambiente, es así que cuando se logra la inclusión de estos sectores y se lleva el desarrollo hacia las comunidades vulnerables, se logra crecer, ser equitativos y trascender en el ideal de desarrollo de los Bolivarenses.

Por consiguiente y siguiendo los lineamientos de la ley 152 de 1994, el plan se enmarca en el cumplimiento de la Constitución nacional de las leyes y demás reglamentaciones, que en concordancia con el plan de desarrollo nacional **Pacto por Colombia, Pacto por la Equidad 2018-2022** y las líneas generales el plan de desarrollo del departamento del cauca **42 razones para Avanzar 2020-2023**, siempre se estará en la defensa de los intereses de las comunidades, respetando los procesos comunitarios, el proceso de paz y el medio ambiente como fundamentos esenciales.

Los Bolivarenses nos merecemos un mejor futuro y ese es mi reto y mi propósito, vamos adelante y seguro que con TRABAJO, COMPROMISO Y DESARROLLO, estaremos a la vanguardia de los grandes cambios sociales en favor de nuestras comunidades, sabemos que la actual situación provocada por la pandemia COVID-19, nos coloca en una situación de dificultad , pero también de oportunidad para enfrentar el desarrollo de Bolívar Cauca, pero estaremos al frente con las comunidades, esperando un mejor futuro para nuestras generaciones... vamos adelante.

JORGE ALBERTO MACIAS ROSERO
ALCALDE MUNICIPAL



CAPITULO 1.

GENERALIDADES PLAN DE DESARROLLO

1.1. CONSTRUCCIÓN PLAN DE DESARROLLO DESDE LA CIUDADANIA.

Para la construcción del Plan de desarrollo del municipio de Bolívar Cauca, se generó una gran estrategia de participación ciudadana, en donde el programa de gobierno fue el insumo principal y fundamental, que asociado a los diferentes encuentros comunitarios, institucionales y de todos los actores del municipio, establecieron las grandes líneas estratégicas a trabajar para el municipio.

Para la estrategia de construcción desde la ciudadanía, se hizo necesario llevar a cabo una gran convocatoria de los actores del desarrollo, y así con todo el equipo de gobierno, desplazarse hasta los diferentes corregimientos, para consultar, fortalecer, acoger y establecer los diferentes principios con los cuales se llevará a cabo el desarrollo durante el presente cuatrienio, con una vista de futuro para el cierre de brechas sociales para el bien de las comunidades de Bolívar Cauca.

Los actores del desarrollo de la entidad territorial fueron los participantes comprometidos con las propuestas, permitiendo un gran abanico de etnias, grupos sociales, juntas de acción comunal, niños, niñas, adolescentes, comunidad vulnerable, que se manifestaran de manera directa en la construcción y en la visión del Plan, desde las diferentes mesas de consulta instaladas en cada uno de los talleres desarrollados y que son presentados en el documento anexo del Plan denominado **Proceso participativo y Constructivo del Plan de Desarrollo TRABAJO, COMPROMISO Y DESARROLLO: PROPÓSITO POR BOLIVAR CAUCA 2020-2023.**

En la construcción del PDT, las líneas estratégicas, se consultaron con la comunidad y a la vez se cruzaron desde el enfoque de coordinación de la gestión pública con las propuestas a nivel nacional desde el Plan **“Pacto por Colombia, Pacto por la Equidad 2018-2022”**, y de las líneas estratégicas del Plan de desarrollo departamental del Cauca **“42 Razones para Avanzar”** garantizando coherencia en el desarrollo de los programas propuestos y sinergia desde los diferentes niveles de la gestión pública que orientan el gasto social en beneficio de las comunidades Bolivarenses.

Los encuentros regionales se desarrollaron con un gran despliegue de logística y de resaltar que en cada uno de ellos la primera autoridad del municipio se hizo presente dentro de un diálogo amplio y profundo con los diferentes sectores, facilitando la construcción de las iniciativas a realizar en el cuatrienio 2020-2023.

La Metodología de desarrollo del presente Plan se acogió desde el Departamento Nacional de Planeación DNP a través del Kid de Desarrollo Territorial KPT, herramienta importante que permitió parametrizar desde el nivel nacional, hasta el nivel territorial los diferentes sectores del desarrollo desde un enfoque de RESULTADOS, garantizando su control y seguimiento a través de metas de cumplimiento reales y evaluables en el tiempo.

Las partes del plan de desarrollo se establecen desde el cumplimiento de la ley 152 de 1994, para el municipio de Bolívar Cauca específicamente es como aparece en la Gráfica 1. Partes Plan de desarrollo Bolívar Cauca, donde se inicia con la construcción de las líneas estratégicas



y sobre ellas se realiza el diagnóstico, que establece el actuar en el plan estratégico, estableciendo metas de producto que son financiadas en el plan plurianual, todo en el marco de Monitoreo, seguimiento y control del Plan de desarrollo.

Gráfica 1. Partes Plan de desarrollo



1.2. ESQUEMA DEL PLAN DE DESARROLLO.

El modelo de desarrollo propuesto para el municipio de Bolívar Cauca, es un proceso horizontal y cíclico donde la entrada, son las diferentes necesidades y/o prioridades de la comunidades desde sus veredas, sus corregimientos, sus diferentes grupos sociales y étnicos, las cuales son atendidas a través de **propósitos sociales** que se conectan entre si y que desarrollan diferentes temáticas que al ser ejecutadas con los grupos poblacionales mas vulnerables entre ellos niños, niñas, adolescentes, jóvenes y familia, mujeres, comunidad con condiciones diversas, con orientaciones sexuales diferentes y adultos mayores, permitirán cerrar brechas sociales, que contribuyan al desarrollo del municipio, todo ello descansando y soportado en una línea de buen gobierno, innovador, participativo en busca de reconciliación y paz, entendiendo que Colombia está en la implementación de los acuerdos de Paz y aunque el municipio de Bolívar no es PDET, es un territorio que ha sufrido los embates de la violencia y merece que se lo trate con la mayor y mejor inversión social, que genere bienestar entre sus comunidades; la Gráfica 2. Refleja la esquematización del proceso.



Gráfica 2. Esquema Plan de desarrollo 2020-2023 Bolívar Cauca



Para el crecimiento continuo de las comunidades del Municipio de Bolívar Cauca, se requiere que estratégicamente exista **TRABAJO** permanente y coordinado con todos los líderes del municipio, con todos los niveles de coordinación interinstitucional, con todas las entidades descentralizadas de carácter regional y/o local, **COMPROMISO** con los más vulnerables, porque ellos son objeto y objetivo de los programas sociales y seguramente solo así, se construirá **DESARROLLO**, que en el horizonte es el **PROPÓSITO** del gobernante en el próximo cuatrienio.

1.3. OBJETIVO GENERAL DEL DESARROLLO DE BOLÍVAR CAUCA

Propender por el bienestar de las comunidades del municipio de Bolívar Cauca, alcanzando o cerrando brechas de sostenibilidad ambiental, de equidad social, de productividad y emprendimiento, con una base sólida de un buen gobierno participativo, que se fortalece institucionalmente en el tiempo y se dirige a la consolidación de la Paz territorial.





1.4. LÍNEAS ESTRATÉGICAS DEL PLAN DE DESARROLLO

En concordancia con los niveles institucionales, con el proceso participativo y el programa de gobierno, se establecen las siguientes líneas estratégicas:

- **LÍNEA ESTRATÉGICA. PROPÓSITO POR UN TERRITORIO SOSTENIBLE EN ARMONÍA CON EL MEDIO AMBIENTE:** Bolívar Cauca, requiere con suma urgencia una defensa ambiental del territorio como propósito de consolidar el desarrollo, fortaleciendo el proceso social de conservación y recuperación ambiental involucrando a todas sus comunidades.
- **LÍNEA ESTRATÉGICA. PROPÓSITO POR UN TERRITORIO INCLUYENTE Y CON EQUIDAD SOCIAL:** Bolívar Cauca fortalecerá la provisión de servicios sociales a las comunidades, mejorando los índices de necesidades básicas insatisfechas y la pobreza multidimensional, caminando hacia el cierre de brechas sociales.
- **LÍNEA ESTRATÉGICA. PROPÓSITO POR UN DESARROLLO ECONÓMICO, CON COMPETITIVIDAD Y EMPRENDIMIENTO:** Bolívar Cauca, fortalecerá el desarrollo socioeconómico, implementado estrategias de emprendimiento y competitividad en la comunidad urbana y rural, sin dejar de lado la seguridad alimentaria de la comunidad y la protección de los saberes tradicionales para la producción y el emprendimiento agropecuario.
- **LÍNEA ESTRATÉGICA PROPÓSITO POR UNA INFRAESTRUCTURA CON CONECTIVIDAD Y DESARROLLO SOCIAL.** Bolívar Cauca, fortalecerá la infraestructura social como estrategia del crecimiento económico y bienestar de todos sus pobladores.
- **LÍNEA ESTRATÉGICA PROPÓSITO PARA UN BUEN GOBIERNO, INNOVADOR, PARTICIPATIVO EN BUSCA DE RECONCILIACIÓN Y PAZ.** Bolívar Cauca, establecerá mecanismos participativos de protección de los derechos humanos de sus pobladores y la protección de sus líderes en el fiel respeto de sus convicciones, sus ideales, sus pensamientos de orden político y religioso, fortaleciendo su actuar administrativo, legal, administrativo, institucional y transparente.

1.5. ENFOQUES DEL DESARROLLO

TRABAJO, COMPROMISO, DESARROLLO: PROPÓSITO POR BOLIVAR CAUCA 2020-2023, dentro de su formulación y consolidación consideró los siguientes enfoques del desarrollo.

Enfoque basado en los derechos humanos

El enfoque basado en los derechos humanos en el municipio de Bolívar Cauca, está centrado en los grupos de población que son objeto de una mayor marginación, exclusión y discriminación, garantizando que las intervenciones lleguen a los segmentos más marginados de la población, buscando equidad, igualdad y dignidad para toda la población Bolivarense. Se busca reforzar las capacidades del municipio como garante de derechos, respetando y armonizando los mismos con las diferentes políticas públicas a establecer en el cuatrienio.



Dentro de éste accionar se intervendrán el sector de las comunidades vulnerables desarrollando dentro de las políticas públicas un capítulo denominado de la garantía y el goce de los derechos de las víctimas del conflicto armado, de las garantías y goce de los derechos de las personas con capacidades diversas, de las garantías y goce de los derechos de los adultos mayores, de la garantía y goce de los derechos de los niños niñas y adolescentes a través de la implementación de la política RIA, además del cumplimiento de la inclusión del tema mujer rural, jóvenes, respeto por la libertad de cultos, ruta para la protección de nuestros líderes y protección de los derechos de las personas con orientaciones sexuales diferentes, agregado a ello se contempla los procesos e iniciativas para la participación de la comunidad en todos los espacios posibles, incluso desarrollando un programa de acercamiento a la comunidad de base en su propio territorio.

Los gobiernos tienen tres niveles de obligación: respetar, proteger y hacer cumplir cada derecho. Respetar un derecho significa abstenerse de interferir en el disfrute de ese derecho. Proteger un derecho significa evitar que otras partes interfieran en el disfrute de ese derecho. Hacer cumplir un derecho significa adoptar medidas activas para poner en práctica leyes, políticas y procedimientos, incluida la asignación de recursos, que permitan a las personas disfrutar de sus derechos

1.5.1. Enfoque Territorial

En el enfoque territorial del Plan de desarrollo TRABAJO, COMPROMISO Y DESARROLLO: PROPÓSITO POR BOLÍVAR CAUCA 2020-2023, se tuvo en cuenta la participación de todas las veredas que hacen parte del territorio del municipio, agrupados en los diferentes corregimientos del territorio, conociendo sus particularidades y potencialidades de sus sistemas geográficos, ambientales y sociales.

1.5.2. Enfoque Poblacional

En el enfoque poblacional, en el Municipio el Plan TRABAJO, COMPROMISO Y DESARROLLO: PROPÓSITO POR BOLÍVAR CAUCA 2020-2023, busca establecer un análisis de las necesidades y prioridades de la comunidad desde el punto de vista de su género, de sus edades, de sus capacidades diversas, de su etnia, situación social, enfatizando la transversalidad en los sectores del desarrollo referenciando grupos especiales como primera infancia, jóvenes, mujeres, víctimas del conflicto armado, migrantes, adultos mayores, población con capacidades diversas. Este enfoque, abre la posibilidad de tomar acciones positivas, tendientes a la protección y garantía de derechos de grupos vulnerables en cuanto al cumplimiento de la normatividad:

- ✓ Equidad de Género: Decreto 3445 de 17 de septiembre de 2010. Garantizar los derechos humanos integrales e interdependientes de las mujeres y la igualdad de género, Seguridad alimentaria y Nutricional:
- ✓ Primera infancia, niñez y adolescencia y familia: Ley 1098. Inclusión de la política pública de sujetos y garantía de derechos para los Niños, Niñas y Adolescentes, para que la inversión social, responda a las necesidades de éste importante sector y se trabaje en la prevención de las conductas delictivas en que se puedan incurrir en un entorno de recuperación y armonía con la familia.
- ✓ Pobreza extrema Ley 1450 de 2011, Estrategia territorial para superación de la pobreza extrema, Gestión, elaboración e inclusión de línea de base diagnóstica de la situación



de la población en pobreza extrema, haciendo énfasis en la comunidad de adultos mayores.

- ✓ Víctimas y Respeto por los Derechos Humanos y el Derecho Internacional Humanitario: Ley 1618 de 2013 que garantiza y asegura el ejercicio efectivo de los derechos de las personas víctimas de los diferentes conflictos generados por escenarios de violencia. Comunidad con capacidades diversas:
- ✓ Ley 1618 de 2013 que garantiza y asegura los derechos de las personas con capacidades diversas y sus familias.
- ✓ Grupos Étnicos específicamente en el territorio de Bolívar Cauca, el Resguardo indígena de San Juan y los Consejos Comunitarios Afrocolombianos, como también el reconocimiento de derechos del campesinado.

1.5.3 Enfoque ambiental para mitigar el cambio climático

En el presente enfoque, el Plan TRABAJO, COMPROMISO Y DESARROLLO: PROPÓSITO POR BOLÍVAR CAUCA 2020-2023 pretende avanzar en la consideración de los determinantes ambientales que fortalezcan las acciones de conservación de los ecosistemas estratégicos del municipio a través del cumplimiento de:

- ✓ Introducir acciones que permitan la institucionalización de la política nacional de educación ambiental
- ✓ La consolidación del plan de gestión del riesgo la estrategia de respuesta a emergencias.
- ✓ Adquirir y mantener las áreas estratégicas ambientales de interés para acueductos en el cumplimiento de Artículo 2.2.9.8.13 del decreto 1076 de 2015.

1.5.4. Enfoque basado en Resultados

En este enfoque se busca organizar la gestión pública del municipio de Bolívar hacia la dirección efectiva e integrada de los procesos de planeación, asegurando la máxima eficacia, eficiencia y efectividad de su desempeño, la consecución de los objetivos de gobierno y la mejora continua de sus instituciones.

1.5.5. Enfoque de coordinación de la Gestión Pública.

Desarrolla la coordinación intersectorial entre niveles de gobierno, nación, departamento y municipio, igual con el sector privado, y de cooperación internacional; evidencia la armonización con los Pactos del Plan Nacional de Desarrollo - PND, entendiéndolo que es deber de las entidades territoriales alinear el cumplimiento de metas a los tres niveles de gobierno bajo los principios de subsidiariedad, complementariedad y concurrencia.

1.5.6. Enfoque Objetivos del Desarrollo Sostenible - ODS.

El enfoque aborda y propone una agenda de desarrollo proyectada a 2030 bajo el principal lema no dejar a nadie atrás, premisa que mira globalmente a los países del mundo, pero que local y particularmente se enfoca en las territorialidades, específicamente las más agobiadas por problemas sociales y estructurales de funcionamiento, pero sintonizados con el avance del desarrollo mundial, pues de hecho un actuar positivo o negativo de un pueblo a nivel del mundo afecta a toda la sociedad, situación palpable en el momento en que estamos abordando una crisis social y económica debido a la propagación del COVID-19, por consiguiente se debe



apostar por cambios estructurales en el sistema que vivimos y que pasan por poner la sostenibilidad de la vida y del planeta en el centro. Lo que exige que los objetivos relativos al cuidado de las personas y del planeta convivan de forma armónica y sostenible con los vinculados al desarrollo económico y social del mundo.

1.5.7. Enfoque para el Postconflicto

El municipio de Bolívar Cauca, no es municipio PDET, pero si es afecto y efecto como en todo el territorio nacional de la implementación de los acuerdos de Paz, por consiguiente visualizando las intervenciones que se dieran a lugar, en las líneas estratégicas del desarrollo local se encuentran diseñados los programas, productos e indicadores que aplican en los procesos, procedimientos e iniciativas que conllevan a la implementación de los mismos.

1.6. PRINCIPIOS DEL PLAN DE DESARROLLO

Los principios del Plan de desarrollo, son los pensamientos y compromisos morales y de ética que se antepondrán ante todas las actuaciones administrativas durante el próximo cuatrienio, estos son:

PRINCIPIO 1. Protegeremos el medio ambiente y afrontaremos las situaciones del cambio climático y demás fenómenos ambientales, entendiendo que nuestro municipio es un gran sistema ambiental que debe sostenerse en el tiempo y requiere actuar bajo las orientaciones de los determinantes ambientales para Bolívar Cauca.

PRINCIPIO 2. Focalizaremos con equidad e inclusión social la inversión pública que permita el crecimiento económico y el bienestar de todas las comunidades del municipio, prevaleciendo para ello los grupos vulnerables, específicamente niños, niñas, adolescentes, jóvenes, mujeres, víctimas, adultos mayores y personas con capacidades diversas.

PRINCIPIO 3. Respetaremos las opiniones políticas, conceptuales, étnicas, de culto religioso, de género, de orientaciones sexuales diferentes, generando un marco de convivencia y tolerancia ciudadana en todo el territorio del municipio, protegeremos los líderes sociales y propenderemos por el respeto de los derechos humanos de todos los habitantes del municipio de Bolívar Cauca.

PRINCIPIO 4. Desarrollaremos programas y proyectos que impulsen el sano esparcimiento e integración de los jóvenes en el municipio, como premisa de buen uso del tiempo libre y prevención del consumo de sustancias psicoactivas y demás riesgos sociales y de salud que vayan en detrimento del tejido social de la comunidad.

PRINCIPIO 5. Respetaremos dentro del marco legal las acciones tendientes a consolidar el proceso de paz la implementación de los acuerdos y a generar las dinámicas del post-conflicto con las diferentes comunidades implicadas, bajo el precepto de la productividad agropecuaria y el continuo apoyo a nuestros campesinos, indígenas y afrocolombianos.

PRINCIPIO 6. Respetaremos dentro del marco legal las acciones tendientes a consolidar el proceso de paz y a generar las dinámicas del post-conflicto con las diferentes comunidades implicadas, bajo el precepto de la productividad agropecuaria y el continuo apoyo a nuestros campesinos.



PRINCIPIO 7. Gestionaremos en las instituciones del orden público y privado los proyectos de desarrollo, basados en la continua coordinación con el nivel nacional, departamental y municipal, entendiendo éste proceso como un ciclo sistémico donde las comunidades del municipio son las protagonistas permanentes.

PRINCIPIO 8. Actuaremos con transparencia y humildad para el manejo del recurso público, fundamentado en la cofinanciación con la comunidad y las diferentes instituciones.

PRINCIPIO 9. Propiciaremos la participación comunitaria de todos los grupos sociales e informaremos permanentemente de la gestión realizada y los recursos invertidos con las comunidades del municipio.

PRINCIPIO 10. Respetaremos las formas organizativas de las comunidades del municipio, el plan de vida de las comunidades indígenas, el plan de las comunidades afrocolombianas y los derechos adquiridos de las comunidades campesinas y mestizas.

PRINCIPIO 11. Gobernaremos con transparencia desde la óptica de las nuevas generaciones y las nuevas tecnologías, evolucionando hacia la modernización de las diferentes herramientas de planificación e informática que procuren un buen gobierno participativo y transparente.

PRINCIPIO 12. Protegeremos a la comunidad vulnerable para mitigar los efectos de salud y socioeconómicos de la presente Pandemia COVID-19, por consiguiente aunaremos esfuerzos institucionales y locales dedicando el tiempo suficiente y requerido en la atención de las situaciones que coloquen en peligro la misma subsistencia de la comunidad



CAPITULO 2.

DIAGNOSTICO SITUACIONAL

2.1. GENERALIDADES DEL MUNICIPIO DE BOLIVAR

2.1.1. Reseña Histórica del Municipio.

Bolívar se fundó en el año de 1793 por el Presbítero Domingo Belisario Gómez, con el nombre de El Trapiche, por ser un centro productor de panela; resaltando que este territorio perteneció a lo que se denominaba oficialmente “La ciudad y jurisdicción de Almaguer en la Gobernación de Popayán del Nuevo Reino de Granada”. Bolívar ocupa un lugar preponderante en la historia Colombiana reconocida en el Sesquicentenario de la Campaña Libertadora del Sur, donde el Congreso de Colombia decreta: “Reconócese a la ciudad de Bolívar, Departamento del Cauca como Cuartel General de los Ejércitos Libertadores en la Campaña del Sur en 1.822”

La historia permite entender que Bolívar desde sus inicios ha llevado cierto liderazgo regional, que ha sido posible gracias a la participación activa de todos los actores sociales de ese momento, que estaban fielmente comprometidos a una causa, con visión integral de futuro en los aspectos social, académico, cultural, político, etc.

Otro hito importante en la historia del Municipio de Bolívar, que certifica la continuidad del liderazgo regional, es cuando al Departamento del Cauca lo dividen en 8 provincias, una de ellas es la Provincia de Caldas que a su vez se subdivide en 6 distritos: Almaguer, La Vega, San Sebastián, Mercaderes, Santa Rosa y Bolívar Capital de la Provincia de Caldas por más de 50 años.

Otro hito importante para el municipio, fue la década de los 70 que se caracterizó por los profundos cambios socioculturales, ligados a la aparición de los Cultivos ilícitos o “bonanza coquera”, que alteró todos los escenarios relacionados con un desarrollo sostenible, produciendo cambios estructurales en la familia, economías deprimidas, pobreza, violencia, delincuencia, pérdida de identidad y pertenencia hacia el municipio.

La realidad es que en el Municipio de Bolívar, en la década de los noventa y después de llevar 200 años de existencia, en términos sociales y culturales, presenta un escenario de cambio y compromiso de sus habitantes, donde los cambios generacionales se han venido dando en los procesos migratorios de sus profesionales, de la comunidad del área rural a la urbana, matizando diversos cambios culturales y sociales.

Indudablemente que para desarrollar un diagnóstico integral, de esa realidad municipal que permita cuantificarla y cualificarla, en cuanto al subsistema social se refiere, es necesario resaltar el proceso histórico, debido a que una visión de futuro en el ordenamiento territorial del Municipio debe partir necesariamente de las potencialidades del pasado. Entre las potencialidades genéricas a tener en cuenta son:

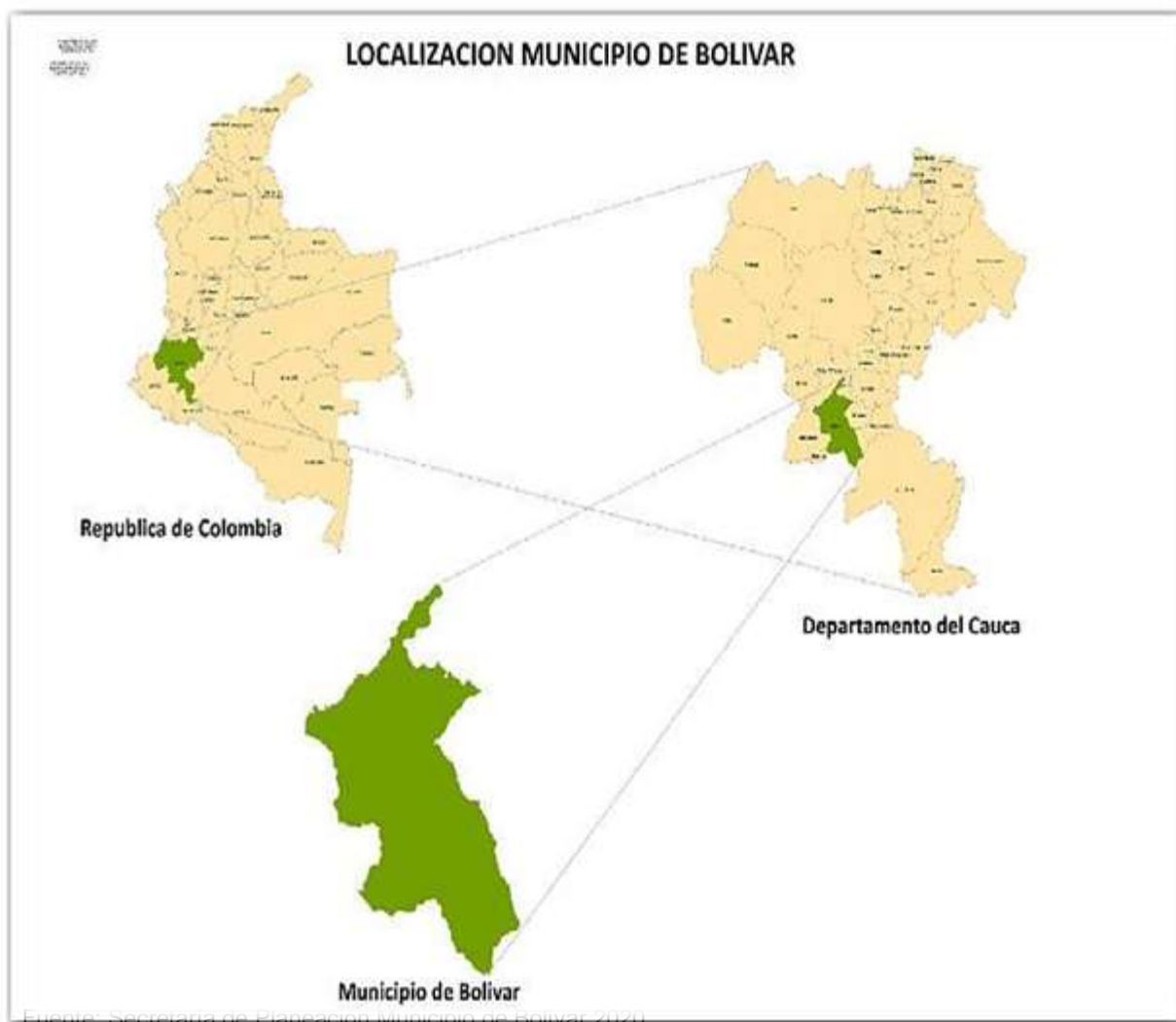
2.1.2. Ubicación del Municipio

El municipio se encuentra ubicado al sur del Departamento del Cauca, entre las coordenadas geográficas con Latitud: 1.967, Longitud: -76.967 1° 58' 1" Norte, 76° 58' 1" Oeste; hace parte



de dos regiones naturales de importancia nacional e internacional como son la región del Macizo Colombiano, y la región del ecosistema subxerofítico del Patía en la parte más baja de su territorio, El Municipio hace parte de la Sub-región conocida como “Alto Patía” y pertenece a la cuenca del Río Patía, tiene una extensión territorial de 712,8 km². Ver Mapa 1.

Mapa 1. Mapa de Localización de Bolívar – Cauca



- Altitud de la cabecera municipal (metros sobre el nivel del mar): 1.777 m
- Precipitación: La precipitación oscila entre los 500 a 1.000 mm mínima lluvia al año.
- Código DANE: 19100
- Categoría Ley 617 de 2000-6
- Altura promedio: 1.777 temperatura media: 19 °C

2.1.3. Límites y Extensión Municipal



Bolívar limita al norte con los municipios de Patía y Sucre; al sur con el departamento de Nariño (municipios de San Pablo y La Cruz), Al oriente con los municipios de Almaguer y San Sebastián y al occidente con los municipios de Florencia y Mercaderes.

La extensión municipal según el Sistema de Información Geográfico SIG, utilizado para la elaboración del PBOT es de 712,8 km².

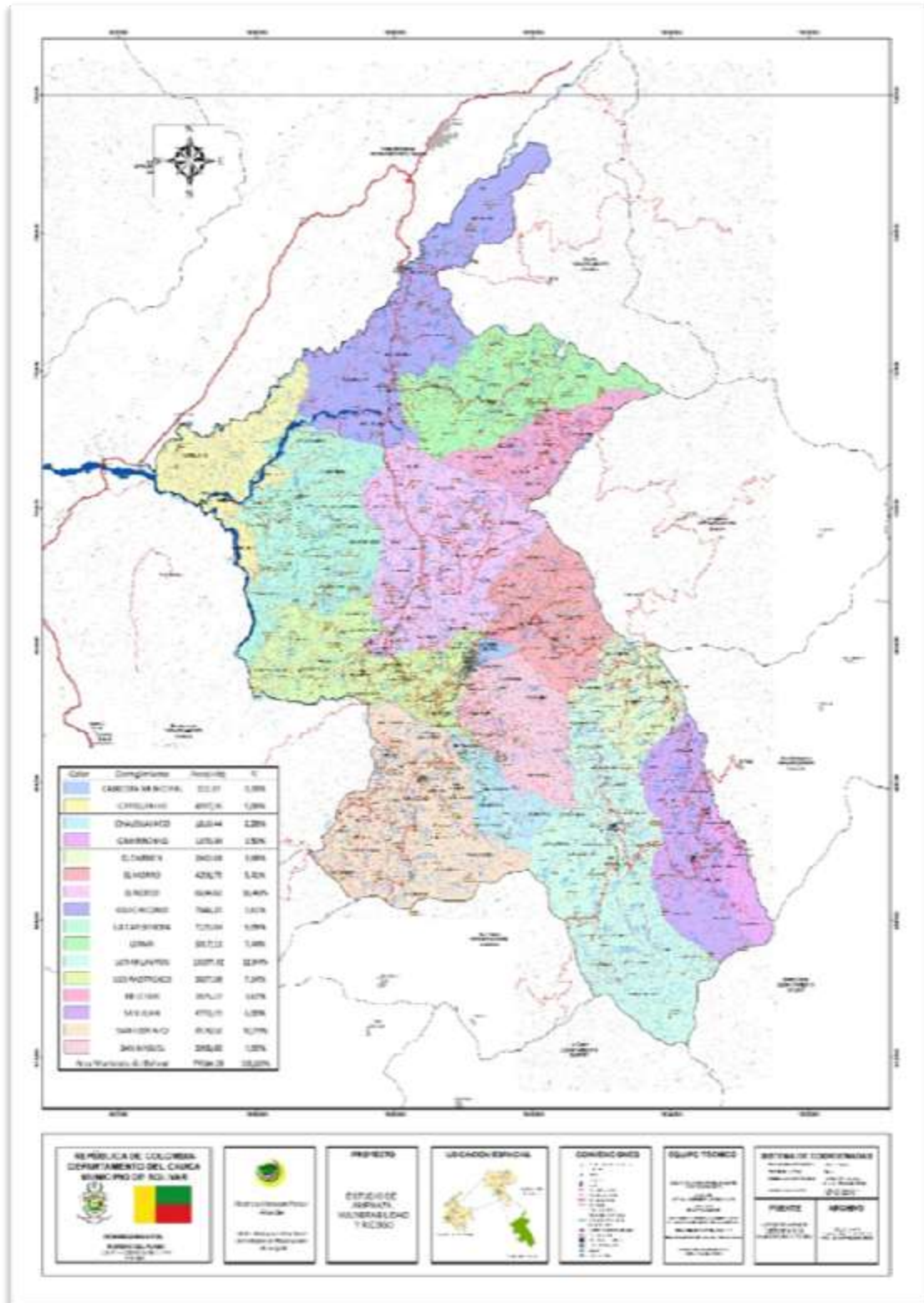
2.1.4. División Política – Administrativa

Administrativamente el municipio está dividido en 164 veredas, 15 corregimientos: Capellanías, La Carbonera, Guachicono, Los Rastrojos, El Morro, El Carmen, San Juan, Los Milagros, Lerma, San Lorenzo, San Miguel, El Rodeo, Melchor, Chalguyaco, Cimarronas y la cabecera municipal que tiene 12 barrios.

El municipio presenta una densidad promedio de 83.34 habitantes por Km²; en el sector urbano se manifiesta una densidad de 5.313 habitantes por Km² y para el sector rural de 63.17 habitantes por Km². El perímetro urbano está conformado por 18 barrios: Barrio Centro, Sur, Calle Nueva, Cristo Rey, San Francisco, Libertador Bajo, Las Villas, Obrero, Belén, La Floresta, Fátima, Las Mercedes, Plazuela arboleda, Las Gradadas, Primero Noviembre, Altozano, Libertador Alto y Porvenir. Ver Mapa 2.



Mapa 2. División Político Administrativa Municipio de Bolívar



Fuente: PBOT- AVR 2017



2.2. LÍNEA ESTRATÉGICA 1. PROPÓSITO POR UN TERRITORIO SOSTENIBLE EN ARMONÍA CON EL MEDIO AMBIENTE.

Para el municipio de Bolívar Cauca, es fundamental actuar de manera responsable y comprometida con el medio ambiente, es por ello que en las mesas consultivas del Plan de Desarrollo, ésta línea estratégica fue priorizada como principal, y se construye desde el criterio con que la comunidad mira a futuro los procesos de desarrollo ambiental, teniendo en cuenta que sin educación ambiental en cada uno de ellos, es muy difícil encontrar armonía con el entorno natural.

2.2.1. MEDIO AMBIENTE Y DETERMINANTES AMBIENTALES

2.2.1.1. CARACTERÍSTICAS BIOFÍSICAS DEL MUNICIPIO

2.2.1.1.1 Geología

Las formaciones geológicas de la zona, han sido el resultado de una serie de procesos tectónicos que han venido ocurriendo a lo largo del tiempo y están relacionados con la presencia de fallas geológicas y los sucesos repetitivos derivados de la gran actividad volcánica que caracteriza a la cordillera central, además de los diferentes procesos relacionados con la Depresión del Patía, la cual está definida por un conjunto de fallas geológicas con dirección suroeste - noreste, dispuestas casi en forma paralela, las cuales afectan rocas de diferentes edades y sirven de límite tectónico y estructural entre la Cordillera Occidental y la Cordillera Central. La Depresión Cauca Patía, se constituye también como un límite estratigráfico para distintas unidades metamórficas, ígneas, sedimentarias, volcánicas y Vulcano-sedimentarias.

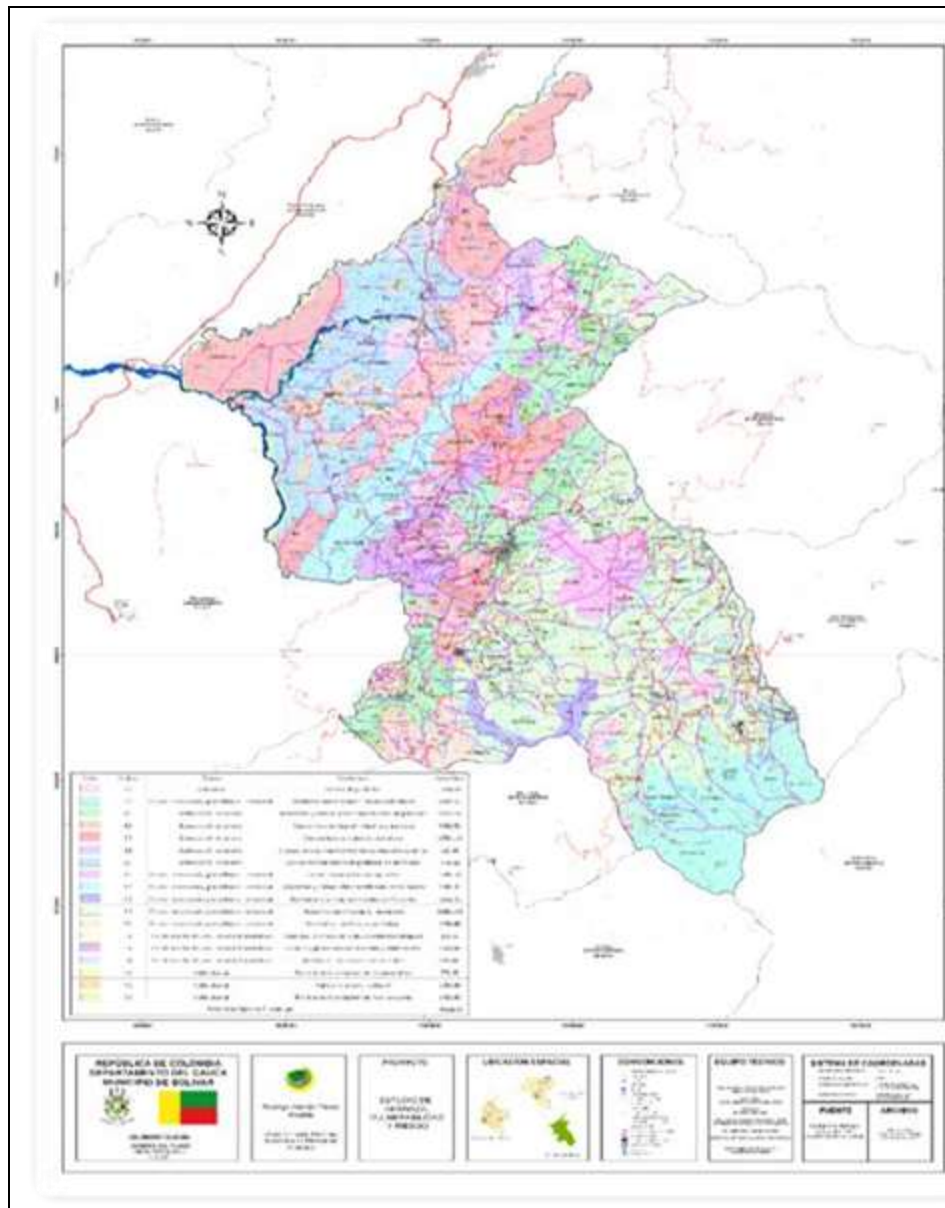
Según el Plan Básico de Ordenamiento Territorial, en el municipio de Bolívar se presentan secuencias vulcano-clásticas del terciario superior y cuaternario y secuencias de flujos de escombros y flujos piroclásticos del cuaternario, los cuales han dado origen a los diferentes cuerpos o depósitos recientes con geometría de abanicos y/o terrazas altas (coalescentes y/o disecados).

2.2.1.1.2. Geomorfología

El municipio de Bolívar se caracteriza por la diversidad de geo formas, resultados de procesos endógenos, (plegamiento y falla miento) que dieron origen a un sistema montañoso el cual ha evolucionado a partir de los diferentes procesos glaciáricos y volcánicos ocurridos durante diferentes periodos geológicos. Teniendo en cuenta los procesos endógenos y exógenos (el agua, el viento, el hombre) que ha sufrido el relieve. Ver Mapa 3.



Mapa 3. Mapa Geomorfología – Bolívar Cauca



Fuente: IDEAM – AVR 2017

Los conjuntos rocosos, en general, se encuentran meteorizados, y rocas no alteradas afloran en los cauces de ríos, quebradas y en algunos cortes de carreteras y caminos. El fenómeno de meteorización de las rocas se origina por los siguientes controles: Estructuras, composición petrográfica, topografía, clima, vegetación y humedad. Como resultado inicial de la meteorización se genera una capa de saprolito, con características que ayudan a reconocer la roca original. Los depósitos de lapilli y cenizas de caída de color amarillo y gris blancuzco, ocupan zonas de pendientes suaves y planas y a veces alcanzan espesores hasta de 18 m. Estas capas son paralelas a la topografía actual y los mayores espesores se encuentran en zonas planas. Los flujos de lodo de colores amarillos pardos a rojizos, también ocupan zonas



planas. Los depósitos aluviales y epiclastitas aparecen en zonas planas o suavemente onduladas. Los depósitos de flujos piroclásticos y de lahares, muestran pendientes fuertes y suaves, y el área donde afloran se encuentra erosionada y seccionada por ríos y quebradas que dan un patrón de drenaje paralelo a subparalelo. Los depósitos de lavas andesíticas, del Terciario – Cuaternario, también dan una morfología de pendientes fuertes hacia las cimas, y un patrón de drenaje subparalelo y radial. Estos depósitos meteorizan generando limos arcillosos de colores gris, amarillo pardo y rojizo. Desde el punto de vista fisiográfico, existen tres grandes unidades: montañas, colinas y superficiales aluviales, subdivididos a su vez en otras unidades de acuerdo con los factores climáticos y a características de las formas de relieve.

2.2.1.1.3 Hidrología

En el Municipio de Bolívar existen numerosas fuentes de agua natural, permanente y temporales cuyos nacimientos se localizan en las partes altas de los cerros montañosos y cuchillas que conforman el territorio. El Municipio se encuentra delimitado por los ríos: Blanco, Guachicono, San Jorge y Negro que además lo riegan y sirven de abastecimiento a la población existente.

2.2.1.1.4. Cuencas Hidrográficas.

Las principales subcuencas son: Río San Jorge, Sambingo y Guachicono que hacen parte de la cuenca alta del Río Patía. Así mismo las microcuencas: Q. Los Huevos, Río Mazamorras, Las Palmitas, El Tachuelo, Sánchez, Río Blanco, Río La Playa, Río Hato Frío, La Caldera, Butuco, Río Dantes, Pepinal, Agua Sucia, Guíñela y Río Hato Viejo, surten sus caudales a las subcuencas antes mencionadas.

La red hidrográfica de la subcuenca del Río Guachicono en jurisdicción del Municipio de Bolívar, está conformada por: Q. El Zaque, Q. San Juan de la Cruz, Concha de Mate, El Leonar, Q. Los Huevos, El Río Mazamorras, Q. El Zaque y una serie de pequeñas corrientes. El río Mazamorras, presenta como principales afluentes a las quebradas La Estrella, Cascadas, Peña Blanca, Nacedero, Chupadero, Peña Negra, Jagual, San José, San Alfonso, Buena Vista, El Alto, La Chorrera, Las Minas, La Palma, El Cajón, La Ceja, La Pedregosa, La Ramada.

La subcuenca del Río San Jorge está conformada por: Q. Palmitas, Q. El Tachuelo, Q. Sánchez, Río Blanco, Q. Mastes, Q. Aguas Gordas, Q. El Gallinazo, Q. El Cidral, Q. Saraconcho, Río La Playa o San Juan, Río Hato Frío, Q. Las Minas, Q. Las Tablas, Q. Salado del Llano, Q. La Caldera, Q. Butuyaco.

La Subcuenca Sambingo comprende las siguientes fuentes: El Cajón, Chopiloma, Negra, Chaparral, El Gallo, La Zanja, La Cumbre, Los Potreros, Loma Larga, Los Robles, Usurco, Mazamorras, Pericazo, La Malla, Sanjón Oscuro, La Laguna, Los Laureles, Pan de Azúcar, El Sombrero, San Antonio, Las Delas, Chupadero, El Maco, Palo Blanco, Chiquita, Toledo, Las Minas, El Helechal, Zanjón, Honda, Chilca, El Hato, La Chorrera, El Silencio, Hato Viejo. Ver Mapa 4.

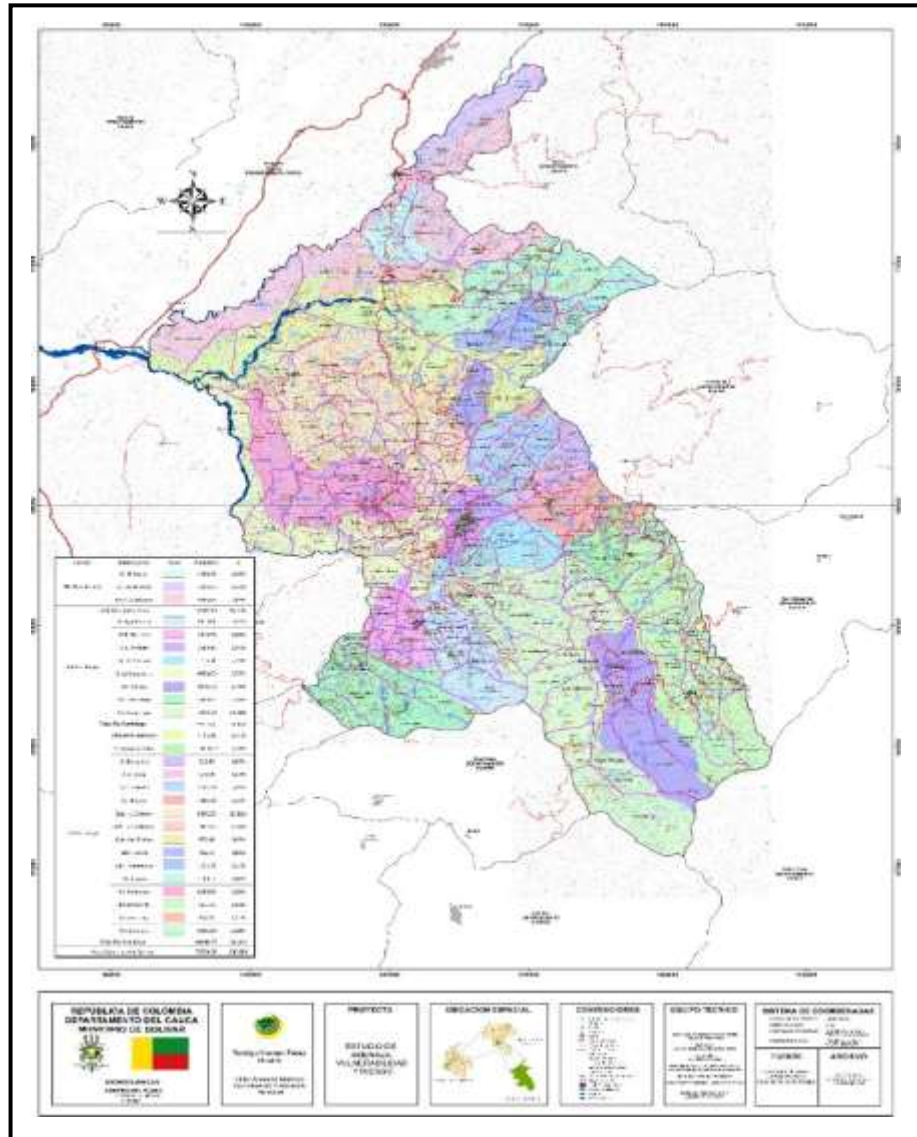
2.2.1.1.5. Biodiversidad

Este término, refleja la cantidad, la variedad y la variabilidad de los organismos vivos. Incluye la diversidad dentro de las especies, entre especies y entre ecosistemas, la biodiversidad se encuentra en todas partes, tanto en tierra como en el agua. Sobre la gran diversidad ambiental



con la que cuenta el municipio, destaca la potencialidad hídrica, el área de bosques nativos, al igual que la convivencia armónica de cultivos de café y bosque.

Mapa 4. Mapa de Cuencas Hidrográficas - Municipio de Bolívar



Fuente: IDEAM – AVR 2017

En el territorio del municipio interactúan una serie de ecosistemas naturales con elementos como el aire, el clima. El suelo, la altitud, el subsuelo, la vegetación, el agua, el paisaje, la fauna, el viento, la lluvia, las formas del relieve, la pendiente, los cuales en su conjunto conforman lo que podemos llamar la oferta de bienes y servicios ambientales; oferta que es necesario conocer para lograr la utilización sostenible de los mismos. Se presentan también formas de aprovechamiento de estos recursos ambientales que lo podemos denominar demanda social de bienes y servicios ambientales, que esta expresada y materializada en las diferentes actividades que el hombre desarrolla sobre el territorio, mediante su ocupación,



transformación a lo largo de su historia cultural, social, económica y tecnológica de las comunidades aquí asentadas.

2.2.1.1.6. Flora

Bosques: Comunidad vegetal dominada por elementos arbóreos, generalmente de más de 5m de altura; cubre un área de 4663.53 ha (6.07%), distribuíos en bosques bajos y medios localizados principalmente en la parte alta del municipio los cuales han sido intervenidos a gran escala para la implementación de sistemas productivos principalmente cultivos de uso ilícito y pastizales, extracción de leña. Existen relictos de bosque en las riveras de las fuentes hídricas observados en todas las zonas del municipio, siendo en menor escala en la parte baja corregimientos de Carbonera, Capellanías. Las especies que predominan son roble, guayacán, laurel, pichuelo, carbonero, uña de gato, puro, tachuelo.

Arbustos: Comunidad vegetal dominada por elementos leñosos y/o suculentos, ramificados desde la base, de menos de 5 m de altura y con dosel irregular. Por otra parte, agrupa una vegetación de tipo achaparrado, caracterizada por un estrato arbustivo y arbóreo bajo (2-4 m) poco denso y de carácter algo xerófito, acompañado por un estrato herbáceo poco denso. Los arbustales que presenta el municipio solo ocupan 0.10% (77.37 ha) de arbustal denso, el cual es utilizado como sistema Silvopastoril.

Páramo y subpáramo: Comunidad vegetal de alta montaña cuya vegetación dominante son herbáceas de tipo graminoides, que alternan con arbustos y formas arborescentes arborescentes. Ocupan el 0.24 % (186.64 ha), ubicados en las veredas Puente Helvecia y Aguas Regadas, Montañitas en el corregimiento de los Milagros y en la parte alta del corregimiento de San Juan veredas de La palma, Bella Vista, Belén, cumpliendo una función protectora y reguladora del agua. Áreas que están siendo intervenidas para la plantación de pastos, cultivos de uso ilícito.

2.2.1.1.7. Fauna

La fauna es el término que se utiliza para designar al conjunto de especies animales que pueblan una región geográfica determinada y que llegaron a allí como consecuencia de uno de los varios períodos geológicos que se produjeron a lo largo de historia del planeta tierra.

Aunque en realidad y como consecuencia que los animales suelen ser muy sensibles a las variaciones o perturbaciones que pueda sufrir su hábitat, su distribución espacial dependerá en mucho de factores como la temperatura, la presencia o no de agua y la posibilidad de la existencia de relaciones de competencia con otras especies o presencia de depredadores.

Tabla 1. Fauna del Municipio de Bolívar

Especie				Total
Aves	Mamíferos	Anfibios	Reptiles	
155	19	6	9	189

Fuente: Corporación Autónoma Regional del Cauca CRC-2018

La Tabla 1 muestra las diferentes especies animales presentes el municipio de Bolívar Cauca para el año 2018 según documentos de la corporación ambiental del departamento.



2.2.1.1.8. Áreas Protegidas

En el municipio tiene jurisdicción del Parque Nacional Complejo Volcánico Doña Juana Cascabel, declarado mediante resolución 485 de 21 de marzo de 2007, en las veredas de Montañitas y Chopiloma, área de 1.671 hectáreas, representa el 2.6% del total del área del parque, a través del cual se protege ecosistema de páramo; además en el año 2009 el Concejo municipal declaró como Reservas Municipales Locales los predios El Rayo, ubicado en la vereda Buenos Aires corregimiento de Lerma, 32 hectáreas y el predio El Eucalipto con 22 hectáreas ubicado en la vereda Pepinal Alto corregimiento de San Miguel, sitio donde nacen las principales fuentes hídricas que surten de agua el acueducto de la cabecera municipal, las cuales cuentan con planes de manejo, con el apoyo de la Corporación Autónoma Regional del Cauca y del Parque Doña Juana; se constituyen por lo tanto, como herramienta fundamental para el manejo de estas áreas y los predios adquiridos por el municipio con fines de protección y conservación de acueductos, el Sistema Local de Áreas Protegidas y el comité Local de Áreas Protegidas.

2.2.1.1.9. Uso del Suelo

A pesar de la gran diversidad de sus suelos, gran parte del municipio no tiene vocación productiva. El 36,41% son suelos que se deberían destinar a la “conservación” y un 25,11% adicional se debería destinar a “producción y protección forestal”. Esto quiere decir que más de la mitad de los suelos de Bolívar tiene limitantes productivas, sin tener en cuenta restricciones adicionales, tales como la falta de infraestructura, tal como el mejoramiento y mantenimiento de las vías de acceso a zonas que en efecto tienen vocación agrícola. Sumado a esto se tiene sobre utilización de suelos en un 90,19%, subutilización 6,06% en total el conflicto del uso del suelo es del 96,07% y porcentaje de uso adecuado de tierras de tan solo 0,52%.

El 95% de los suelos de Bolívar presenta conflicto de uso por problemas de aprovechamiento. En promedio, el porcentaje a nivel municipal de conflictos es del 64%, mientras que el porcentaje de “uso adecuado” solo llega a un 8,64%. Además de la presión que supone la pequeña propiedad en el municipio, otro factor que influye para esta problemática es la ganadería. Si bien muy pocos de los suelos del departamento tienen vocación hacia la ganadería, la mayoría de los corregimientos tienen terrenos dedicados a pasturas. Según información del IGAC, sólo el 2% del Municipio tiene vocación hacia el pastoreo. Las restricciones de fertilidad de suelos, de disponibilidad de infraestructura y la actual situación de conflicto, suponen retos importantes hacia el futuro de un territorio que mantiene gran parte de su población en las áreas rurales, y cuya situación de pobreza está atada en gran medida al sector agropecuario, en especial, cuando la fertilidad influye en el uso que se le da al suelo y, por esa vía, de los ingresos que se generan de él. En la Tabla 2 y Gráfica 3 podemos observar que la cobertura en pastos arbolados, pastos naturales y mejorados, tiene la mayor cobertura del suelo con 42.386 has, seguido de la cobertura en misceláneos en donde se incluyen diferentes arreglos que incluyen cultivos y agroforestería. La cobertura en bosques cuenta con 5.730 hectáreas y los cultivos mixtos se encuentran en 3.895 hectáreas.

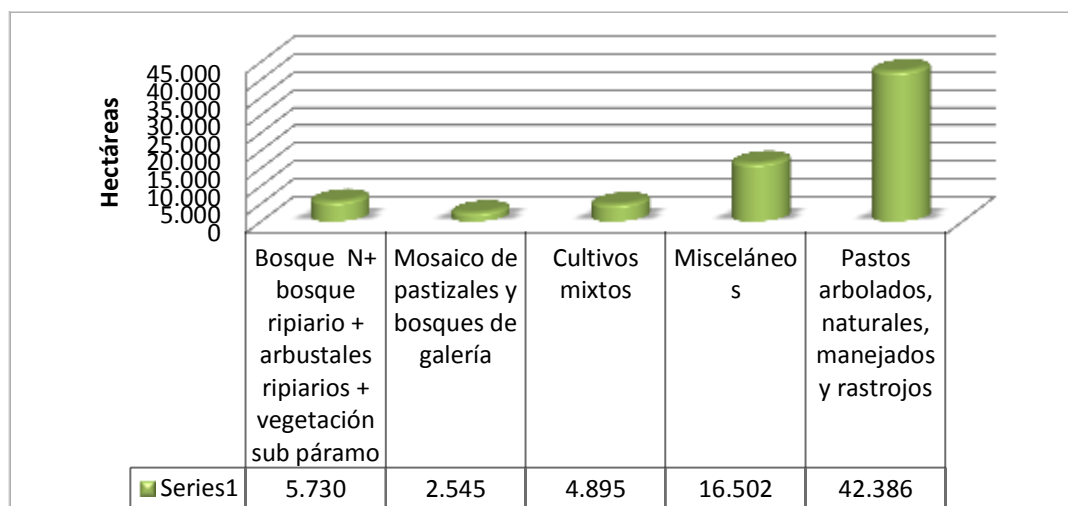


Tabla 2. Cobertura del Suelo

Área	Has
Bosque N+ bosque ripiario + arbustales ripiarios + vegetación sub páramo	5730
Mosaico de pastizales y bosques de galería	2.545
Cultivos mixtos	3.895
Misceláneos	16.502
Pastos arbolados, naturales, manejados y rastrojos	42.386

Fuente: IGAC –SIGOT –Año 2013

Gráfica 3. Cobertura Vegetal



Fuente: POT – POMCH San Jorge

2.2.1.1.10. Clima

El clima es más un concepto estadístico que refleja las condiciones medias de la atmósfera, caracterizando el estado del tiempo en una zona determinada por medio de sus elementos entre los que están la precipitación, temperatura, humedad, brillo solar y vientos, entre otros; datos que se obtienen tras un largo periodo de observación, permitiendo definir un valor medio alrededor del cual pueden producirse variaciones más o menos grandes.

La distribución de la precipitación en el municipio de Bolívar se presenta a partir de tres rangos preferenciales, hacia la parte NE se dan el mayor valor de precipitaciones clima muy húmedo con una precipitación entre los 2000 a 2500 mm se presenta preferencialmente en corregimiento de Guachicono en las veredas de El Guabo, El Charco, Buena Vista, El Zaque, Palmitas, Corral Viejo, La Playa, Playa Alta y Guachicono Centro y en la parte norte del corregimiento de Lerma en las veredas Romerillo, Buenos Aires y Lerma. Ver Mapa 5.

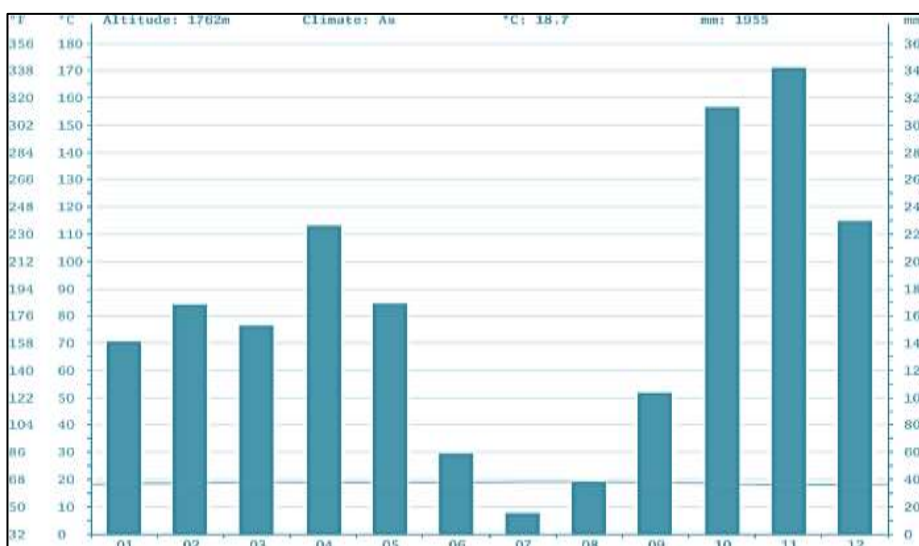
En la parte centro del municipio predomina el clima húmedo con precipitaciones entre los 1500 a 2000 mm en esta zona se encuentran los corregimientos de Lerma, Melchor, Carbonera, El Rodeo, Los Rastrojos, San Lorenzo, y la parte noroeste de los corregimientos de El Morro, San Miguel y Gran Chalguayaco además de la parte más sur del Corregimiento de Milagros en la vereda Montañitas.



Para la parte SE y NW del municipio correspondiente a los corregimientos de Capellanías, El Carmen, los Milagros, San Juan, Cimarronas, la parte sureste de San Miguel, Chalguayaco y la parte este del corregimiento de El Morro; presentan valores de precipitación de 1000 a 1500 mm correspondiente a una zona semihúmeda a húmeda.

La altura varía desde valores de 600 msnm a 3700 msnm, la cabecera municipal se encuentra a 1730 msnm. Las temperaturas máximas registradas para el municipio de Bolívar están en el rango entre 27 a 30.9°C, manteniendo una curva normal durante todo el año. Las temperaturas medias están en el rango de 20 a 22.7°C y las temperaturas mínimas se encuentran entre 15 a 16°C. Para la estación de Los Milagros ubicada a una altura de 2300 msnm se registran temperaturas máximas de 23 a 25°, temperaturas medias en el rango de 15 a 16°C y temperaturas mínimas de 9 a 11°C. Así mismo, se pueden encontrar temperaturas de hasta 41°C y una mínima de 28°C en el corregimiento de la Capellanías; las temperaturas de lluvias registradas para cada año, siguen un patrón preferencial y de altos registros para fin de cada año.

Gráfica 4. Climograma - Municipio de Bolívar

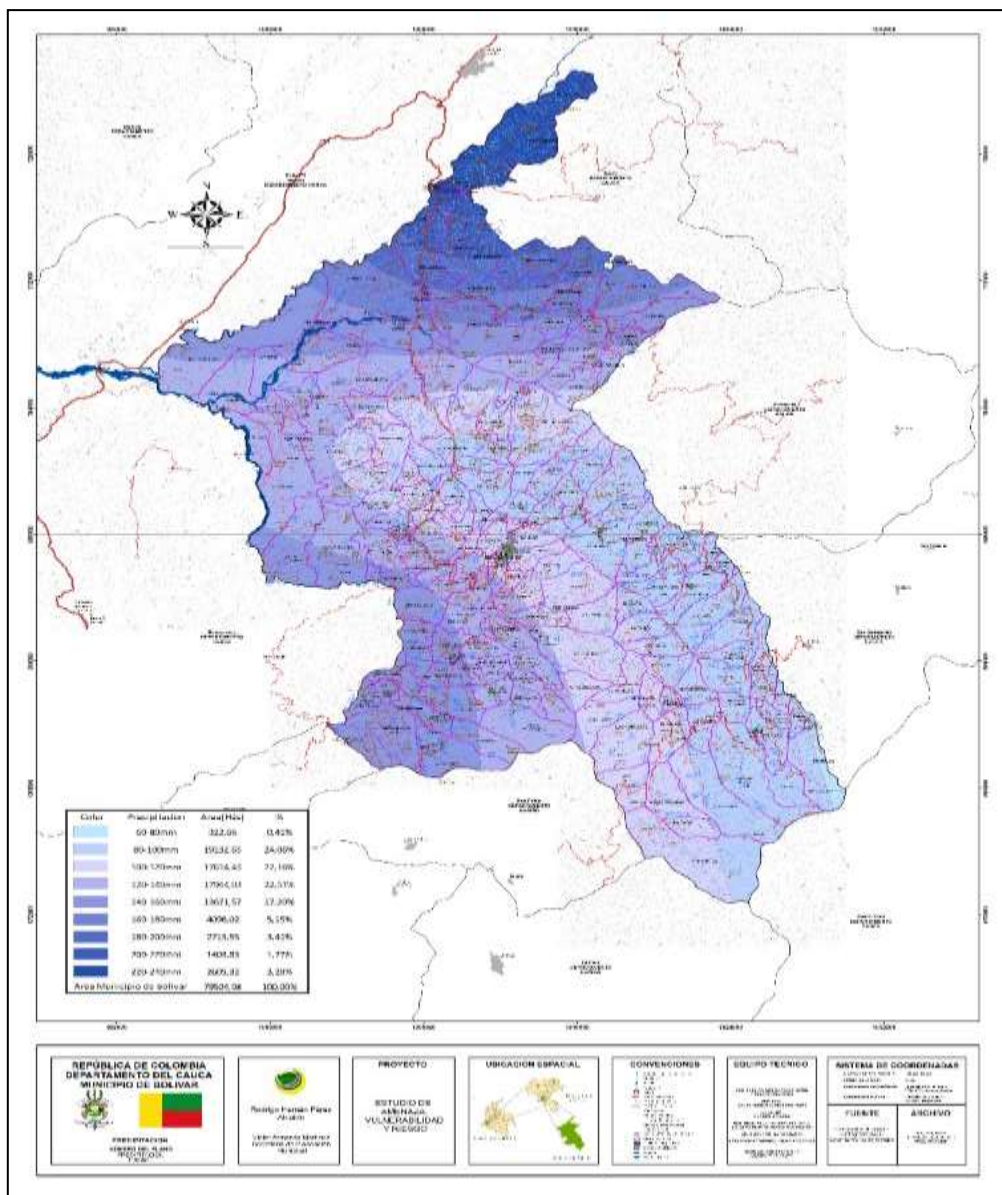


Fuente: climate-data.org- <https://es.climate-data.org/location/49689/>

Según la Gráfica 4, el municipio de Bolívar se evidencia que el mes más seco es julio, con 15 mm de precipitación y por lo contrario se observa que el mes de noviembre es el más lluvioso, alcanzando una precipitación pico, con un promedio de 342 mm de lluvia. Para el municipio, el mes más caluroso del año es agosto con un promedio de 18.2 °C a 17.2 °C y, por el contrario, el mes de noviembre es el mes más frío del año.



Mapa 5. Mapa de Precipitación Máxima 24 horas. Pr. 100 años



Fuente: IDEAM – AVR 2017

Tabla 3. Climática-Datos Históricos de las Condiciones Climáticas

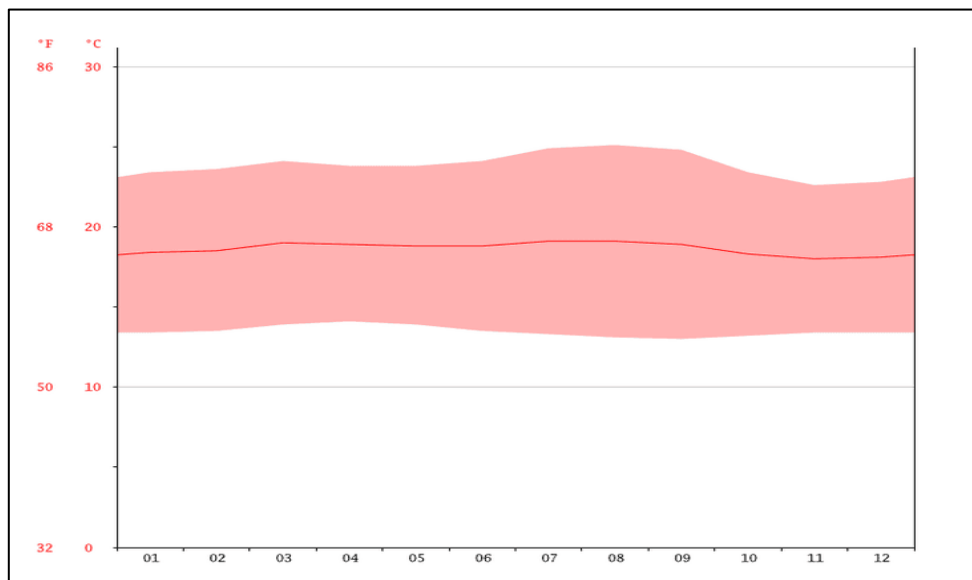
	Enero	Febre.	Marzo	Abril	Mayo	Junio	Julio	Agosto	Sept.	Octub.	Nov.	Diciem.
Temperatura media (°C)	18.4	18.5	19	18.9	18.8	18.8	19.1	19.1	18.9	18.3	18	18.1
Temperatura min. (°C)	13.4	13.5	13.9	14.1	13.9	13.5	13.3	13.1	13	13.2	13.4	13.4
Temperatura máx. (°C)	23.4	23.6	24.1	23.8	23.8	24.1	24.9	25.1	24.8	23.4	22.6	22.8
Precipitación (mm)	141	168	152	226	169	59	15	38	103	313	342	229

Fuente: Data: 1982 – 2012. <https://es.climate-data.org/location/49689/>



Según la Tabla 3, la diferencia en la precipitación entre el mes más seco y el mes más lluvioso es de 327 mm. La variación en la temperatura anual está alrededor de 1.1 ° C.

Gráfica 5. Diagrama de Temperatura del Municipio de Bolívar



Fuente: <https://es.climate-data.org/location/49689/>

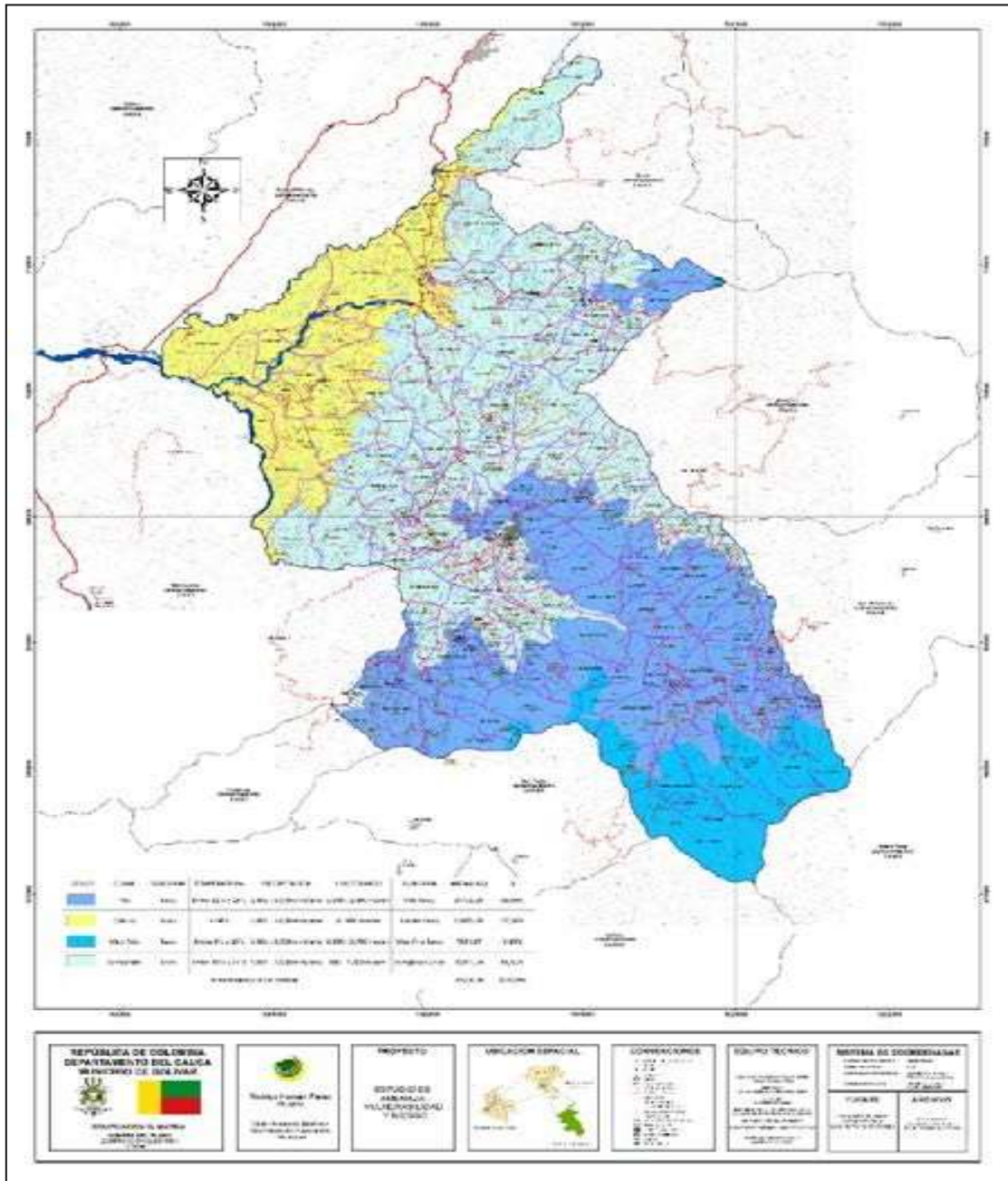
De acuerdo a la Gráfica 5, el mes más cálido del año es julio con promedios de temperatura de 19.1 °C. y noviembre es el mes más frío, con temperaturas promediando 18.0 °C.

2.2.1.1.11. Zonificación de Pisos Térmicos

Teniendo en cuenta la altitud entre 500 y 3600 m.s.n.m., el Municipio de Bolívar se caracteriza por tener los pisos térmicos cálido, medio, frío, muy frío y páramo, localizados en diferentes regiones del municipio. La mayor extensión la ocupa el piso térmico medio con 40.020 Has., que corresponden al 47% del total del territorio, siendo la menor el piso de páramo con 2.825 Has, (0.03 %). Los pisos térmicos cálido y frío ocupan extensiones similares y representan en su conjunto el 50% del territorio municipal. Ver Mapa 6.



Mapa 6. Zonificación Climática - Municipio de Bolívar Cauca.



Fuente: IDEAM – AVR 2017

2.2.1.1.12. Elementos Climáticos

La humedad relativa, el brillo solar, la evaporación, la tensión de vapor, nubosidad y punto de rocío, son otros de los factores del clima que influyen en el estado físico del tiempo en un momento y lugar determinado. Estos elementos se describen a continuación:



2.2.1.1.12.1. Humedad Relativa

El periodo de menor porcentaje de humedad relativa se da para los meses de julio a septiembre relacionado con el periodo seco de la región. El promedio mensual de humedad relativa es de 83.41%.

2.2.1.1.12.2. Brillo Solar

El brillo solar lo determina el número de horas que el sol alumbra durante cada día. Desde el punto de vista de generación de energía, los mayores niveles de exposición del sol inciden positivamente. El brillo solar es importante en el proceso fisiológico de la vegetación, especialmente en aquellas especies heliófilas y en la producción de frutales, también tiene importancia directa en la evaporación del agua y periodicidad del agua para riego. La máxima intensidad de brillo solar ocurre en el mes de Julio con 246.9 horas y la mínima en noviembre con 60.2 horas, para un total anual de 1765.8 horas.

2.2.1.1.12.2. Nubosidad

Las nubes se forman debido a la condensación del vapor de agua contenido en la atmósfera, al presentarse fenómenos como la mezcla de dos masas de aire. Los máximos registros de nubosidad, 8 octavos, tienen ocurrencia en los meses de abril, mayo, junio, octubre, noviembre y diciembre con cielo totalmente cubierto. Los mínimos valores de nubosidad, 4 octavos, se presentan en agosto y septiembre, denotándose un cielo parcialmente cubierto.

2.2.1.1.12.3. Evaporación

La Tabla 4 de Priorización de Riesgos nos muestra los factores que intervienen en el poder evaporante de la atmósfera y la componen: la temperatura del aire, la insolación y la velocidad del viento entre otros. Los valores de la evaporación registrados en la zona de estudio varían entre 234.7 mms., la máxima en el mes de agosto, y 49.7 mms. La mínima en el mes de noviembre, valor concordante con el mínimo de brillo solar. El total de evaporación es de 1312 mms.

2.2.1.1.13. Biodiversidad y servicios ecosistémicos

Según el Instituto von Humboldt, en el municipio de Bolívar se encuentran 3.856,66 hectáreas en ecosistemas estratégicos, con una cobertura importante en áreas de páramos y humedales, ubicados en los corregimientos de San Juan, Los Milagros y San Lorenzo; la cobertura de los ecosistemas representa el 4,84% del área geográfica del municipio. (Ver Tabla 4 y Gráfica 6).

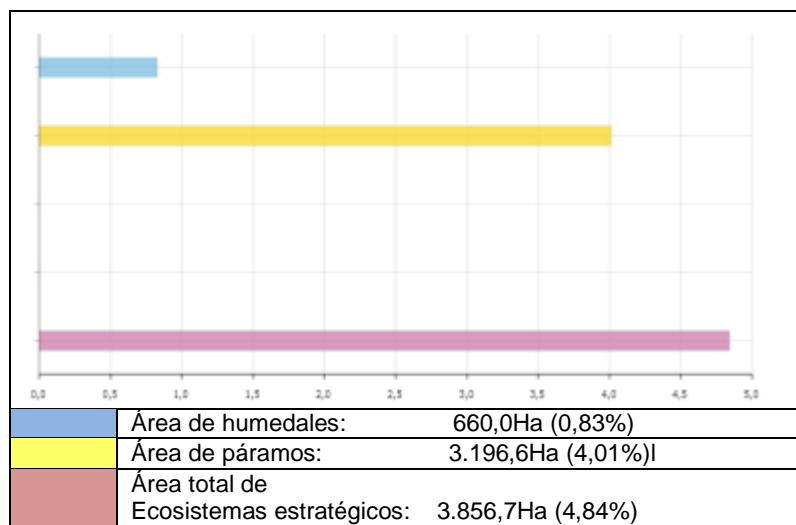
Tabla 4. Área en ecosistemas estratégicos

Indicador	2016	%
Área de humedales	660,04	0,83
Área de páramos	3.196,61	4,01
Área total de ecosistemas estratégicos	3.856,66	4,84

Fuente: Instituto de Investigación de Recursos Biológicos Alexander von Humboldt



Gráfica 6. Área de ecosistemas estratégicos



Fuente: Instituto de I.R. Biológicos Alexander von Humboldt – 2016

El porcentaje del área departamental en humedales que se encuentra en el municipio es de 0,29% y de páramos del 1,07%, ver Tabla 5.

Tabla 5. Porcentaje del área en ecosistemas estratégicos

Indicador	2016
Porcentaje del área departamental en humedales que se encuentra en el municipio	0,29
Porcentaje del área departamental en páramos que se encuentra en el municipio	1,07

Fuente: Instituto de Investigación de Recursos Biológicos Alexander von Humboldt

En la Tabla 6 y Gráficas 7 y 8, podemos observar que la cobertura de bosque estable tiene una tendencia decreciente entre los años 2005 a 2010 y luego a 2012 pero a partir de 2013 se incrementa la cobertura de bosque para sostenerse hasta 2016 con 4484,1 has.

El área deforestada muestra igualmente un comportamiento muy alto en el año 2000 con 1052,13 has, luego una disminución a 33,36 has pero nuevamente se talan 255,07 has en 2010. A partir de 2012 se muestra una disminución importante hasta llegar a cero entre los años 2013 y 2014; aumenta en 2015 y termina la serie histórica disponible en 2016 con 0,32 has deforestadas.

El porcentaje de bosque en el municipio, con respecto al área departamental de bosque es de solo el 0,32% y del 0,09% con respecto al área departamental deforestada en 2016 como último registro en el municipio.



Tabla 6. Bosque y deforestación

Indicador	2000	2005	2010	2012	2013	2014	2015	2016
Área de bosque estable de la entidad territorial	3768,2	4118,1	2851,7	2580,2	4242,9	4048,2	4437,9	4484,1
Área deforestada en la entidad territorial	1052,13	33,36	255,07	42,14	0,00	0,00	64,64	2,64
Porcentaje del área departamental de bosque que se encuentra en el municipio	0,25	0,27	0,20	0,18	0,34	0,35	0,32	0,32
Porcentaje del área departamental deforestada que ocurrió en el municipio	0,70	0,09	0,49	0,69	0,00	0,00	2,13	0,09

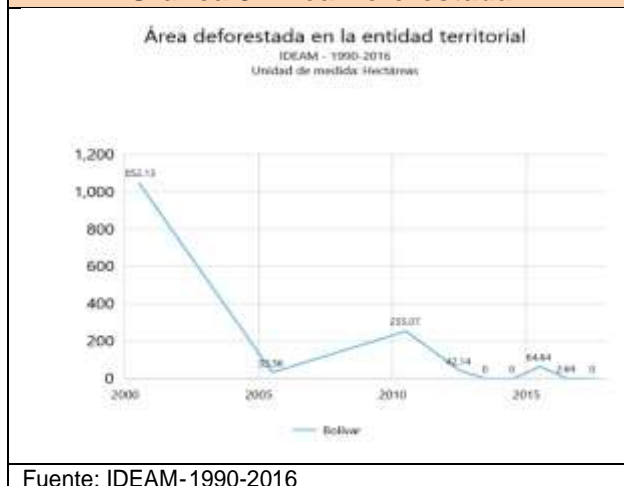
Fuente: IDEAM 2017

Gráfica 7. Gráfica de Bosque Estable



Fuente: IDEAM-1990-2016

Gráfica 8. Área Deforestada



Fuente: IDEAM-1990-2016

2.2.2. GESTION DEL RIESGO

Los riesgos identificados en el municipio, establecidos en el Plan Municipal de Riesgos y el Estudio Básico de Amenazas en los últimos 5 años son: movimientos en masa, incendios forestales, inundaciones, vendavales y avalanchas. (Tabla 7).



Tabla 7. Priorización de Riesgos

Prioridad.	Riesgos	Criterios de priorización		
		Frecuencia	Intensidad	(%) Territorio Afectado
1	Movimientos en Masa	En épocas de invierno y temporada de lluvias se presenta con gran frecuencia este evento.	Alta	54,26
2	Inundación y Avenidas Torrenciales	Se presentan en época de invierno y temporada de lluvias. Con precipitaciones intensas que superan la capacidad de los cauces y de retención de humedad del suelo.	Alta	9,49
3	Incendios Forestales	Se presentan con mayor reiteración en tiempo seco, en la zona baja del municipio en la cual se presentan altas temperaturas en la totalidad del año, proporcionando condiciones idóneas para que se presente el fenómeno, ocasionando daños principalmente a la flora y fauna del municipio.	Media	20,33
4	Sismo	Indefinido	Indefinido	Indefinido
5	Vendavales	Este tipo de amenaza se presenta en principalmente en la zona rural y es muy común las veredas	Baja	25,7

Fuente: CMGRD 2017. Formato Guía Metodológica para la Estrategia de Respuesta Municipal

Según la frecuencia y ocurrencia de los eventos asociados a las amenazas en el municipio, los fenómenos más relevantes son:

2.2.2.1 Deslizamientos / Remoción en masa

Por su diversidad en relieve clima y geología entre otras variables, dentro del municipio de Bolívar se observan diferentes tipos y estilos de procesos de remoción en masa, donde se observan movimientos de tipo rotacional, traslacional, en cuña, caída de rocas y en menor proporción procesos de reptación. En corregimientos de zona de alta montaña como Los Milagros y San Juan se observan mayor predominio de movimientos en masa de tipo rotacional principalmente por el alta pendiente, la erosión de ríos y quebradas en las laderas y el inapropiado uso del suelo en el territorio.

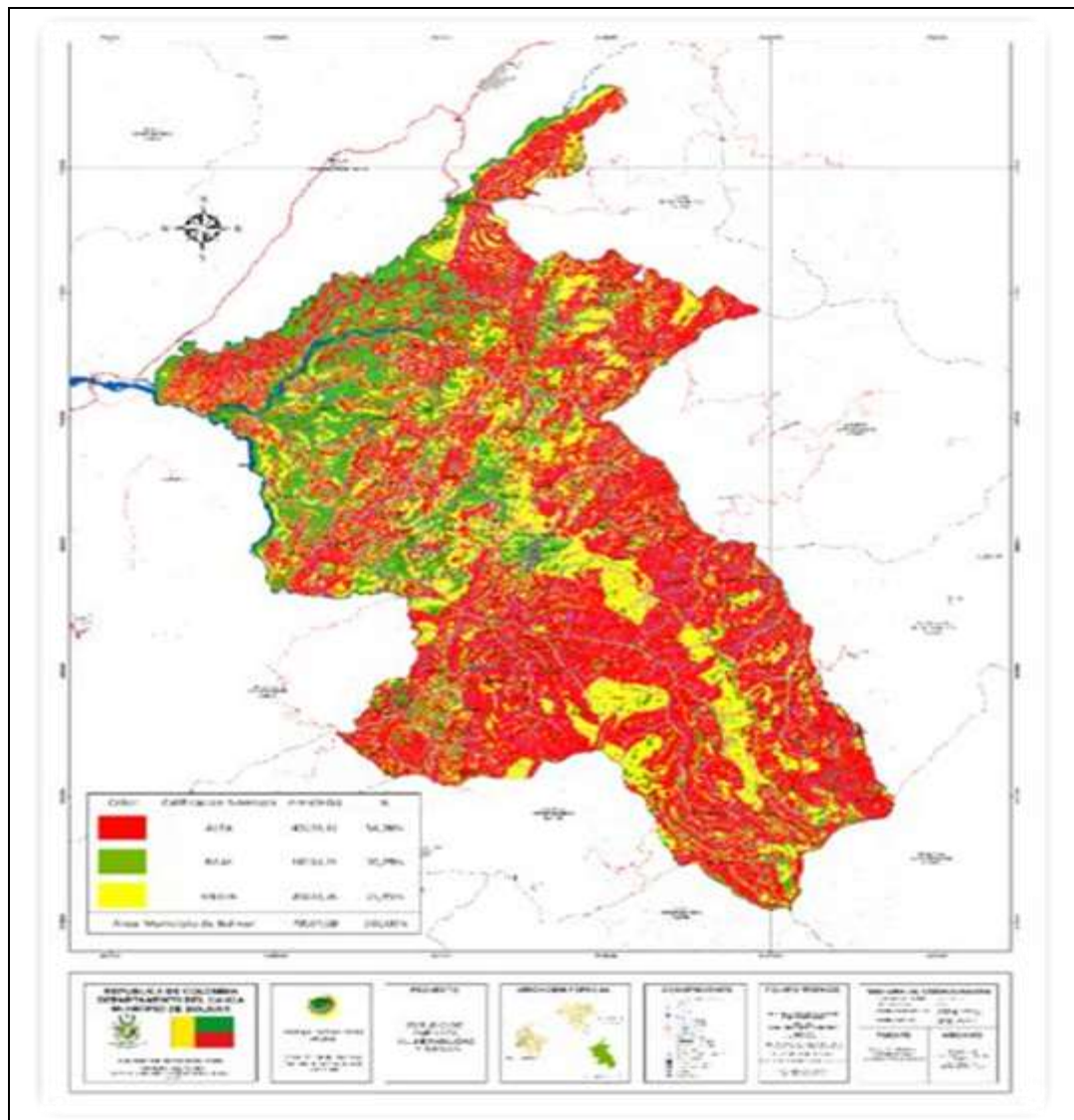
Para corregimientos ubicados en la parte de media montaña como El Carmen, y parte de corregimientos de San Miguel, Chalguyaco San Lorenzo, Rastrojos, El Rodeo y en gran parte de la vía Bolívar – El Bordo, se observan movimientos de tipo planar o traslacional y en cuña o diplanar controlados principalmente por planos estructurales como la esquistosidad de rocas metamórficas del Complejo Arquia y/o la estratificación en rocas sedimentarias de las Formaciones Esmita y Mosquera, sumado a las familias de diaclasas que cortan estas litologías, este tipo de deslizamiento se observan fácilmente sobre las vías del territorio dentro de los corregimientos anteriormente mencionados. Así mismo, sobre las laderas de los cerros escarpados y producto del fracturamiento de las rocas cristalinas como los stocks granodioríticos se presentan fenómenos de caída de roca por pérdida de soporte lateral y favorecido por las pendientes escarpadas casi verticales como se encuentran en veredas como El Altillo y El Corral en el corregimiento El Rodeo, el centro de Cimarronas, y a las laderas del cerro Bolívar en veredas como Bajo Llano y laderas entre otras. Ver mapa 7.



Los Remoción en masa constituyen la mayor amenaza natural y en consecuencia el mayor riesgo asociado que afecta la integridad de miles de personas y generan millonarias pérdidas cada año. Eventos con efectos catastróficos a menudo son detonados por precipitaciones extremas.

La amenaza alta por remoción en masa se presenta en alrededor del 54,26% del territorio municipal, en un área de 43.139,61 hectáreas y se concentra principalmente en los corregimientos de: Los Milagros con 6.023,65 has, San Lorenzo 5.659,29 has, Guachicono 3.682,75 has, Lerma 3.237,06 has, San Juan 3.216,73, El Morro 3.076,92 has y El Rodeo 3.005,85 has.

Mapa 7. Zonificación Amenazas por remoción en masa en el sector rural



Fuente: IDEAM – AVR 2017



2.2.2.2 Incendios Forestales

Una visión de la ocurrencia de incendios forestales en términos de la afectación a los diferentes ecosistemas en el municipio de Bolívar, arroja como resultado una incidencia mucho mayor en vegetación sobre las coberturas denominadas “rastros” que corresponden a estados transitorios al interior de los ecosistemas altamente transformados, los cuales son quemados principalmente para abrir paso a las prácticas agrícolas, así como el renuevo de cultivos.

En otro orden están varias coberturas intervenidas por el hombre, como los bosques intervenidos y los agroecosistemas, en donde el fuego también es una práctica aplicada para el “mejoramiento” de suelos, control de “malezas” en cultivos.

El fuego reiterado provoca una disminución considerable en la capacidad de la vegetación para recolonizar el suelo, adicionalmente, la pérdida de vegetación contribuye al aumento la erosión, generando suelos cada vez menos productivos, propiciando avenidas, inundaciones y contaminación de cuerpos de agua.

2.2.2.3. Inundación y avalanchas (Avenidas Torrenciales)

2.2.2.3.1. Inundación

Debido al gradiente de Ríos como Guachicono, Hato Frio San Jorge y Sambingo se tienen zonas de amenazas de moderadas a altas por inundaciones y torrencialidad dependiendo del grosor del terracedo que presente la zona a inundarse. Sin embargo, por la falta de capacidad hidráulica de las obras de canalización y puentes, junto con la invasión de la llanura aluvial por varias construcciones, recurrentemente se generan desbordamientos e inundaciones que afectan algunas viviendas; esta problemática se agrava por las basuras y escombros que son arrojados obstruyendo los cauces, especialmente en las quebradas que atraviesan en casco urbano de Bolívar.

Los corregimientos y sectores que presentan mayor afectación por inundación en el municipio se ubican en el Corregimiento de Guachicono debido crecidas del Rio Guachicono, como también el corregimiento de La Carbonera veredas la Monja y Potrerillos, afectada por crecientes y desbordamientos del Rio San Jorge; las veredas de Placetillas la Playa de San Juan entre otras afectadas por la quebrada Hato Frio y San Juan y el Centro Poblado Capellanías.

2.2.2.3.2. Avalanchas o Avenidas Torrenciales

Los fenómenos en el municipio se han generado en el corregimiento de Los Milagros en la vereda de Aguas Regadas donde se han presentado fenómenos de remoción en masa los cuales han generado represamiento de la quebrada Chopiloma y afluentes, sumado a esto los deslizamientos afectantes en el rio las Dantas y demás fuentes hídricas asociados al rio Sambingo dando lugar a procesos torrenciales en dicha cuenca.

Otra cuenca de gran importancia y gran influencia de dicha amenaza es la del rio San Jorge la cual a la altura de la vereda Amgoní en la quebrada Saraconcho, la cual presenta un control estructural debido a una falla geológica, viene presentando múltiples procesos de carcavamientos y deslizamientos asociados a dicha inestabilidad estructural, dando lugar a represamientos y altos niveles de amenaza de tipo torrencial, sumado a esto en la parte alta del corregimiento de San Juan en la vereda la palma se observa un gran estancamiento de agua



sobre un proceso de carcavamiento y remoción en masa de gran magnitud también asociado a la acción de fallas locales, lo cual viene generando gran preocupación por la amenaza de un gran deslizamiento con represamiento de agua y subsecuente procesos torrenciales, para lo cual finalmente terminara afectando aguas abajo todo el territorio expuesto a la influencia de la quebrada San Juan y río San Jorge.

2.2.2.3.3. Vendavales

Los vendavales son una amenaza de tipo morfoclimático, se originan por la presión atmosférica ejercida por el propio peso del aire sobre la superficie terrestre al estar sometido como el resto de los elementos a la fuerza de gravedad del planeta. Esta presión es diferente en cada punto del planeta debido a la orografía del terreno: cuanto más alto se encuentren sobre el nivel del mar, menor cantidad de aire habrá y, por tanto, menor presión atmosférica existirá.

Los vientos que se desarrollan en el territorio colombiano en ocasiones presentan cambios bruscos y se pueden convertir en una amenaza, debido a que adquieren altas velocidades causando destrucción en su recorrido. Son tormentas con vientos muy fuertes que pueden alcanzar un promedio de 60kms por hora. Muchas personas lo definen como “el hermano menor del huracán y el tornado”. (CIDBIMENA, 2001), en el municipio de Bolívar presenta mayor riesgo de vendavales en la temporada de lluvias, es decir en época entre septiembre y noviembre cuando una masa de aire frío cargada de humedad se desplaza con vientos del sur hacia zonas donde hay un fuerte reflejo de calor.

Los posibles eventos que se podrían presentar en el municipio de Bolívar por la amenaza de vendavales o vientos fuertes, están relacionados directamente con las afectaciones en techos de viviendas, daños en el sistema eléctrico, caídas de árboles y ramas, caídas de vallas publicitarias, farolas, tendidos eléctricos, líneas telefónicas y elementos del mobiliario urbano, desprendimientos de elementos arquitectónicos como cornisas, cristales, ventanas, persianas y objetos decorativos o funcionales expuestos en los exteriores de las viviendas, efectos sobre el tráfico, como vuelcos de camiones a causa del efecto "vela" de la carga, daños en embarcaciones atracadas, daños en cultivos como café, cacao.

En términos generales la época más propensa en donde se presenta vendavales o vientos fuertes, durante los meses de febrero-marzo, septiembre, y noviembre las situaciones que se podrían presentar estar relacionadas directamente con afectaciones en las viviendas, sistema eléctrico de energía.

2.2.2.4 Indicadores gestión del Riesgo

El área del municipio de Bolívar que hace parte del Sistema Nacional de Áreas Protegidas SINAP del departamento del Cauca es de 604,91 hectáreas y representa el 0,22% y el 0,76% con respecto a la jurisdicción municipal. (Tabla 8).



Tabla 8. Área y Porcentaje de área en el SINAP

Indicador	2017
Área de la entidad territorial que hace parte del SINAP (Hectáreas)	604,91
Porcentaje del área de la entidad territorial que hace parte del SINAP	0,76
Porcentaje del área departamental en el SINAP que se encuentra en el municipio	0,22

Fuente: DNP a partir de información en Parques Nacionales Naturales

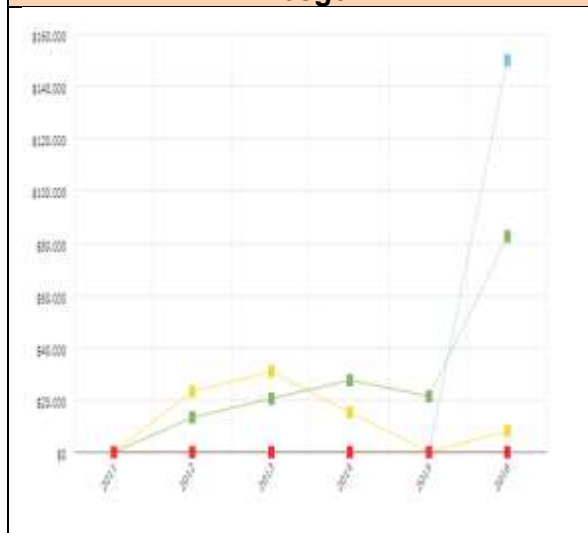
De acuerdo a la información del DNP a partir del FUT, el Municipio de Bolívar ha invertido \$ 392.751.000 en el periodo comprendido entre 2005 y 2016 en actividades de Conocimiento y Reducción del Riesgo, como también en atención o manejo de desastres. Ver Tabla 9 y Gráficas 9 y 10.

Tabla 9. Inversión en gestión del riesgo

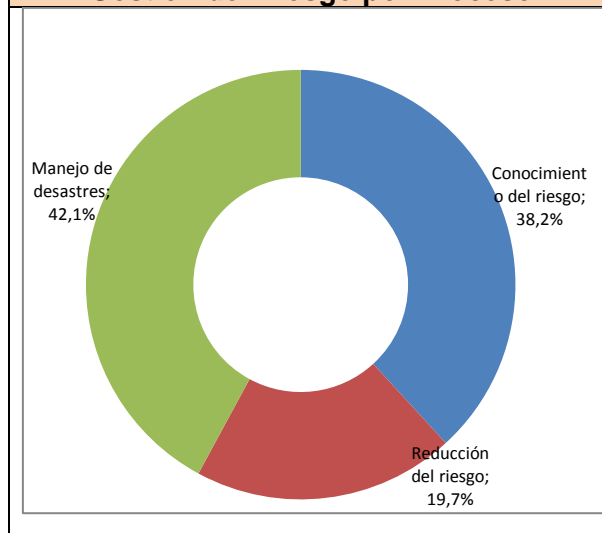
Indicador	2012	2013	2014	2015	2016	TOTAL
Conocimiento del riesgo	0	0	0	0	150.000	150.000
Reducción del riesgo	23.275	30.793,7	15.386	0,0	8.048	77.502
Manejo de desastres	13.212	20.529,2	27.589	21.353	82.566	165.248
Total en gestión de desastres	36.487	51.322,9	42.975	21.353	240.614	392.751

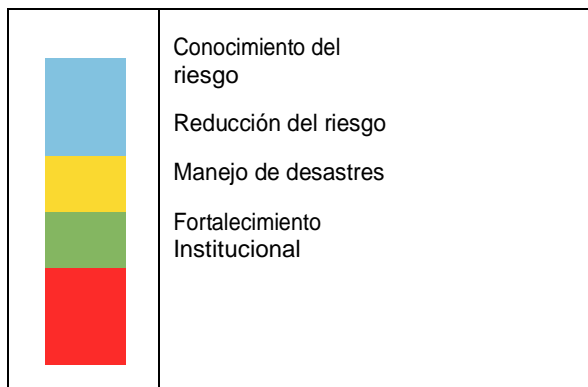
Fuente: DNP a partir de información del FUT

Gráfica 9. Inversión anual en Gestión del Riesgo



Gráfica 10. Porcentaje de Inversión en Gestión del Riesgo por Proceso





Proceso	Inversión (miles de pesos constantes)
Conocimiento del riesgo	\$ 150.000.000 (62,34%)
Reducción del riesgo	\$77.502.000 (3,34%)
Manejo de desastres	\$165.248(34,31%)
Fortalecimiento Institucional	\$0

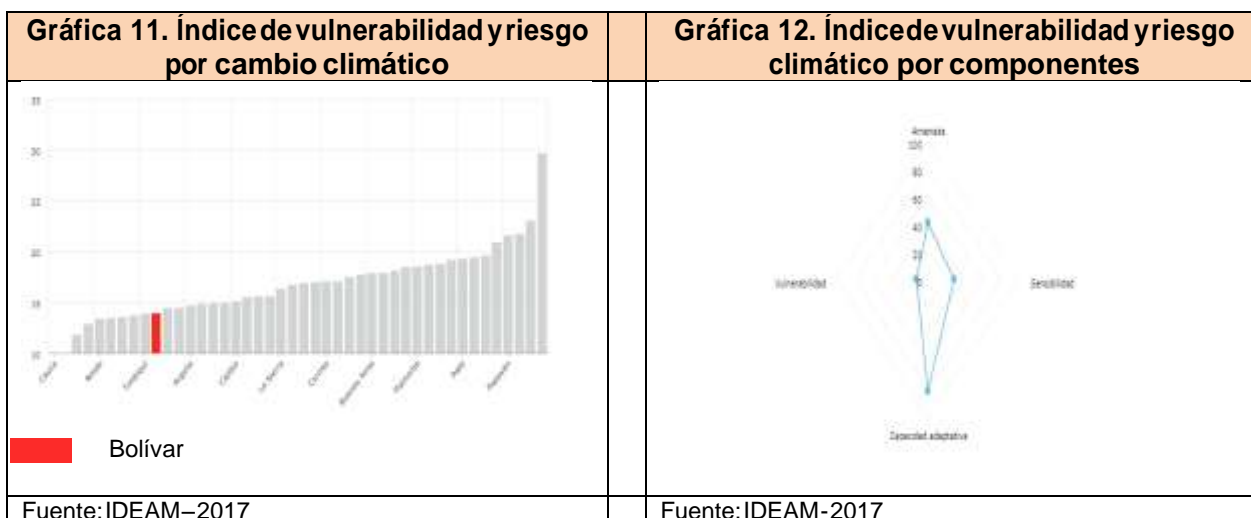
Fuente: DNP a partir de información del FUT–2016

En la Tabla 10 y Gráficas 10 y 11 podemos observar según el IDEAM 2019, la calificación de puntos porcentuales de vulnerabilidad y riesgo por cambio climático, por amenaza, sensibilidad, capacidad adaptativa, vulnerabilidad y riesgo ajustado por capacidades siendo el más alto el de capacidad adaptativa con una vulnerabilidad el 81,27, es decir, de alta fragilidad de los ecosistemas del municipio, para adaptarse a las embestidas de procesos asociados al cambio climático.

Tabla 10. Vulnerabilidad y riesgo

Indicador	2017 (Puntos)	2018 (Puntos)
Índice de vulnerabilidad y riesgo por cambio climático	13,91	-
Vulnerabilidad y riesgo por cambio climático - Amenaza	41,13	-
Vulnerabilidad y riesgo por cambio climático - Sensibilidad	28,58	-
Vulnerabilidad y riesgo por cambio climático - Capacidad adaptativa	81,27	-
Vulnerabilidad y riesgo por cambio climático - Vulnerabilidad	12,70	-
Índice de riesgo ajustado por capacidades	-	61,16

Fuente: IDEAM – DNP 2019





En la Tabla 11 se aprecia el comportamiento histórico de precipitación referenciado a través de las dos estaciones hidrometeorológicas del IDEAM que existen dentro del municipio; se observa que el acumulado anual en el año 2011 registra la mayor precipitación con 2.388,9 cms3 dentro de la ocurrencia del fenómeno del niño. El comportamiento muestra niveles estables entre 2012 y 2014, reducción de la precipitación en 2015 y posteriormente un aumento a 1.725,5 cms3 en 2016. La media histórica registra 1.629,5 cms3 entre los años 1986 y 2016.

Tabla 11. Cambio climático: Precipitación

Indicador	2010 (cms3)	2011 (cms3)	2012 (cms3)	2013 (cms3)	2014 (cms3)	2015 (cms3)	2016 (cms3)
Acumulado anual de precipitación (cms3)	1.882,6	2.388,9	1.499,4	1.548,1	1.799,2	1.065,3	1.725,5
Media histórica de precipitación (1986 - 2016)	-	-	-	-	-	-	1.629,5

Fuente: IDEAM 2017

Según el IDEAM, el municipio de Bolívar tiene el 58,79% de su territorio en amenaza por fenómenos hidrometeorológicos, para lo cual, el ente municipal proyecta las provisiones de manejo ante eventuales fenómenos naturales en su Plan de Gestión del Riesgo y en la Estrategia Municipal de Respuesta a Emergencias. (Tabla 12 y Gráfica 13).

Tabla 12. Amenaza por fenómenos hidrometeorológicos

Indicador	2016	Porcentaje (%)	
Área de la entidad territorial amenazada por fenómenos hidrometeorológicos	46.863,30	58,79	
Área de la entidad territorial No amenazada por fenómenos hidrometeorológicos	32.845,99	41,21	

Fuente: DNP a partir de información en el IDEAM y SGC



Fuente: DNP a partir de información en el IDEAM y SGC

De acuerdo a los registros de la Unidad Nacional para la Gestión del Riesgo de Desastres, el municipio de Bolívar en el año 2017 presentó el mayor riesgo, por fenómenos de inundaciones con el 44,12% del total de los eventos naturales en dicha vigencia; se sigue lo movimientos de masa como deslizamientos de tierra o desprendimientos de roca con el 35,29% entre los eventos más destacados. Ver Tabla 13 y Gráfica 14.



Tabla 13. Gestión del riesgo: Eventos de desastres

Indicador	2017	Porcentaje (%)	
Avenidas torrenciales	1,0	2,94	
Movimientos en masa	12,0	35,29	
Incendios forestales	2,0	5,88	
Inundaciones	15,0	44,12	
Sequías	2,0	5,88	
Sismos	2,0	5,88	
Total acumulado de eventos de desastres	34,0		

Fuente: DNP - Unidad Nacional para la Gestión del Riesgo de Desastres

Gráfica 14. Eventos de desastre



Fuente: DNP a partir de información en el IDEAM y SGC

2.2.3. Visión de las Comunidades desde las Mesas Consultivas.

Las comunidades del municipio de Bolívar Cauca, ven situaciones muy positivas desde el punto de vista ambiental como son, el estar ubicados en medio de dos grandes ríos como el Río San Jorge y el Río San Bingu, ambos surtidores de la gran Cuenca del Patía, así mismo pertenecer al Parque Nacional Volcán Doña Juan en una pequeña proporción (2.6%), agregado a ello a la presencia de grandes cerros tutelares como Cerro Bolívar, Cerro Lerma, Cerro Gordo, Cerro Canelar, Cerro la Campana, que hacen un municipio diverso, con grandes áreas estratégicas de interés para su conservación y sostenibilidad, sin embargo ésta situación positiva, se comienza a tornar en preocupante cuando existen conductas de orden humano que dificultan la armonía con el medio ambiente y exponen a la comunidad y la misma sostenibilidad ambiental como se describe en los diversos encuentros que se tuvieron con la comunidad en las mesas consultivas:

- ✓ Bolívar Cauca, viene y está impactado por los procesos de minería ilegal en el río Sambingo y todos sus afluentes, lo que prácticamente ha disminuido en gran orden la oferta de agua, si se considera que la mayoría de los abastecimientos de agua ya sea constituidos como acueductos o como simples conducciones artesanales del vital líquido dependen de ésta fuente.
- ✓ En el Municipio de Bolívar Cauca se presenta contaminación por residuos sólidos que son dispuestos sin ningún tratamiento a los sitios de disposición final tanto en la cabecera municipal como en los grandes centros poblados del municipio y cabeceras



- corregimentales, lo que hace que se generen grandes vectores de enfermedades infectocontagiosas sobre todo para la comunidad infantil y de adulto mayor; el plástico que en su mayoría es el que compone éste tipo de residuo, no es reutilizado y por consiguiente se entierra ocupando grandes volúmenes y por ende disminuyendo la vida útil de los sitios de disposición final, aunque se realiza ruta selectiva de residuos sólidos en la cabecera municipal, aún es incipiente los mecanismos de transformación y comercialización y además de la reutilización de estos desechos, generando grandes dificultades ambientales.
- ✓ Los fenómenos antrópicos de tala, ampliación de la frontera agrícola quema incontrolada de bosques protectores en zonas de interés ecológico , conflictos sociales por la tenencia del agua y cultivos ilícitos, ha incrementado la pérdida de bosque protector en nacimientos y riveras de las corrientes de agua, disminuyendo ostensiblemente la disponibilidad de agua para consumo humano, agregado a ello que aún en la zona rural se da una alta tasa de consumo de leña como elemento de cocción de los alimentos que agrava la situación, generando pérdida de la cobertura vegetal y como problemas sobrevinientes pérdida de semillas nativas y fauna de la región.
 - ✓ En el Municipio de Bolívar Cauca, ha sido una lucha constante el esfuerzo por adquirir zonas estratégicas de abastecimiento de agua para consumo humano, ésta solicitud es permanente de parte de las comunidades, pero no se ha llevado a cabo de forma permanente debido a que los terrenos donde nace el vital líquido en su mayoría no tienen escritura pública y como dice la comunidad su medio de transferir la propiedad han sido los documentos privados de generación en generación, que hace que los propietarios con baja conciencia ambiental ocasionen daños antrópicos al ecosistema y sean en vano las campañas realizadas a favor de la conservación de éstos frágiles ecosistemas.
 - ✓ El municipio de Bolívar Cauca, tiene un Plan Básico de Ordenamiento Territorial desactualizado, generando dificultades manifestadas en los problemas anteriores, que no construyen prospectiva y escenarios de sostenibilidad ambiental con enfoque en gestión del riesgo en favor de las comunidades del municipio
 - ✓ Para las comunidades los cambios abruptos de temperaturas y fenómenos ambientales no muy comunes en cada época han representado un desafío en las actividades agrícolas y de relaciones sociales normales ya que representan adaptaciones en los diferentes ciclos de producción, que influyen directamente en la disponibilidad de alimentos en las épocas indicadas.
 - ✓ La comunidad de Bolívar Cauca ha manifestado desde su concepción del desarrollo que la educación ambiental es importante para que Bolívar sea sostenible y es compromiso comunitario, institucional y de cada uno de los ciudadanos buscar alternativas para masificar la estrategia de educación ambiental en la vida común del territorio.

La anterior problemática las comunidades las dejaron plasmadas en el ejercicio de Árbol de Problemas, que aparecen unificadas para el municipio en el documento de construcción y participación comunitaria, que es anexo del presente plan de desarrollo.

Ante las expectativas de las comunidades y el panorama de la situación se formularon unos objetivos estratégicos que van encaminados a mitigar los efectos de la minería legal e ilegal, a desarrollar acciones para transformar los residuos sólidos, a adquirir terrenos para proteger área estratégicas abastecedoras de los acueductos, a restaurar las áreas estratégicas a través de la reforestación, producción de plántulas, todas los objetivos encaminados a desarrollar estrategias de educación ambiental con la ciudadanía, que conlleven aminorar los efectos del cambio climático, que permitan un escenario futuro de mejores condiciones para las generaciones de niños, niñas y adolescentes del municipio de Bolívar. Es de mencionar que los



objetivos estratégicos permitirán que Bolívar actualice su Plan ambiental bajo los lineamientos de los determinantes ambientales que hoy día establece el sistema nacional ambiental.

2.3. LÍNEA ESTRATÉGICA 2. PROPÓSITO POR UN TERRITORIO INCLUYENTE Y CON EQUIDAD SOCIAL

2.3.1. ASPECTOS DEMOGRÁFICOS

Las principales características demográficas corresponden al perfil de la población que habita un espacio y su contexto en particular; comprende estructura, aspectos culturales y sociales, ritmo de crecimiento y movilidad. Asociado a otros rasgos relativos a la educación, salud, actividad económica y equidad; permite comprender y valorar el grado de desarrollo de un determinado ámbito geográfico. Los indicadores propuestos se relacionan con el tamaño, ritmo de crecimiento, estructura por edad y sexo, distribución espacial, migración y auto identificación étnica.

La población total para el municipio de Bolívar Cauca según el censo DANE de 2018 proyectado a 2020 es de 36.994 habitantes, de los cuales 4.876 (13,2%) se encuentran en la cabecera municipal y 32.118 (86,8%) se ubican en los 15 corregimientos de la jurisdicción municipal, lo cual evidencia una concentración mayoritariamente rural. Ver Tabla 14

Tabla 14. Proyección de la Población Municipio de Bolívar

Año	Cabecera	Resto	Total
2020	4.876	32.118	36.994
2021	-	-	37.289
2022	-	-	37.586
2023	-	-	37.885

Fuente: Censo DANE 2018 Proyección 2023

Es de resaltar que las cifras de proyecciones oficiales del DANE, no coinciden con los reportes municipales del SISBEN III y IV para el mismo periodo, puesto que dichas bases de datos registran 39.324 hab. de los cuales 4.851 hab. se concentran en la cabecera municipal y 34.473 hab. en el sector rural (Ver Tabla 15). Al adicionar el censo indígena de la población localizada en los Corregimientos de San Juan, Cimarronas y El Carmen, que reportan 3.327 habitantes, el número total de habitantes sería de 42.651 hab. La diferencia de las dos bases de datos para el año 2020 es de 5.657 habitantes y tiene implicaciones negativas en los recursos del Sistema General de Participaciones que le transfieren al municipio de Bolívar.



Tabla 15. Registros Poblacionales Bolívar - SISBEN Año 2.020

Corregimiento / Cabecera	Hab. Corregimiento / Cabecera	Vereda/barrios	Hab. Vereda / Cabecera	Vereda	Hab. Vereda / Cabecera
Bolívar Cabecera	4.851	Barrio Zona Urbana	4.851		
Capellanías	384	Capellanías (Cabecera)	305	El Guavo	26
		Potreros	2	La Torre	51
Chalguayaco	2.063	Chalguayaco (Cabecera)	547	Cueva Alta	82
		Chalguayaco Mercado	1.231	Sestiadero	48
		Cucho Chalguayaco	155		
El Carmen	1.848	El Carmen (Cabecera)	253	Pinza Tumba	200
		Agua Gorda	189	Rio Negro	271
		El Cidral	274	Santa Ana	246
		Guayacanes	411	Tres Cruces	4
El Morro	3.111	El Morro (Cabecera)	860	La Parada	737
		Alto Llano	90	Laderas	315
		Bajo Llano	167	Ojo de Agua	123
		Campo Bello	258	Rodeo del Morro	236
		El Cocal	325		
El Rodeo	4.184	El Rodeo (Cabecera)	400	La Medina	288
		Caña Brava	43	Las Minas	244
		El Altillio	13	Las Tablas	83
		El Boqueron	212	Las Vueltas	140
		El Corral	134	Llarumo	43
		El Guadual	348	Los Pinos	2
		El Juncal	138	Los Tigres	81
		Guayabillas	174	Mata De Puro	324
		La Caldera	169	Mosquerillos	159
		La Cuchilla Del Cobre	145	San Juan De Las Vueltas	275
		La Dominga	249	Trujillo	258
		La Florida	262		
Guachicono	1.009	Guachicono (Cabecera)	646	El Zaque	12
		Buena Vista	43	Palmitas	64
		Corral Viejo	165	Playa De San Jorge	50
		El Charco	29		
La Carbonera	1.784	Carbonera (Cabecera)	671	El Palmar	323
		Arrayanes	215	La Caridad	112
		Butuyaco	47	La Estrella Mayorquinal	103
		Carbonera Alta	133	La Monja	22
		El Cuervo	151	Palo Verde	7
Lerma	2.297	Lerma (Cabecera)	443	La Cuchilla	145
		Aguas Frescas	106	Las Piedras	82
		Buenos Aires	147	Romerillos	265
		Carbonero	281	Tambores	172
		Cascajal	4	Villanueva	441
		El Hortigo	211		
Melchor	1.559	Melchor (Cabecera)	595	Morales	20
		Carrizal	137	Novilleros El Cucho	88
		Lomitas Monte Oscuro	279	Puerticas	117
		Martínez	78	Ramal	30
		Melchor Viejo	215		

Fuente: Oficina de SISBEN Bolívar – Cauca, febrero de 2020 – Cabildo Indígena San Juan 2020.



Tabla 15. Registros Poblacionales Bolívar - SISBEN Año 2.020

Corregimiento / Cabecera	Hab. Corregimiento / Cabecera	Vereda/barrios	Hab. Vereda / Cabecera	Vereda	Hab. Vereda / Cabecera
Los Milagros	4.616	Los Milagros (Cabecera)	478	La Zanja	3
		Aguas Regadas	137	Loma Larga	147
		Amarillos	337	Los Potreros	442
		Chitacorral	378	Montañitas	101
		Chopiloma	162	Rodrigo	120
		Dantas	447	Tambo	602
		El Salto	171	Villa María	111
		La Palma o Pocos	275	Yunguillas	16
Los Rastrojos	1.980	Rastrojos (Cabecera)	258	La Chorrera	215
		Corozal	62	La Golondrina	102
		D.B.G.	151	La Victoria	107
		El Hato	150	Lima	121
		El Mirador	89	Los Azules	234
		El Recodo	4	Piedra Grande	103
		El Trapiche	132	Tachuelo Cajón	114
		La Cabaña	6	Yunga	132
San Juan	985	San Juan (Cabecera)	188	Palma	84
		Angoní	221	Panche Hato Frio	50
		Aragón	4	Placetillas	86
		Arrayanal	23	Playa De San Juan	241
		Hierbas Buenas	88		
Cimarronas	146	Cimarronas (Cabecera)	19	Panal	38
		Belén	20	Primavera	55
		Bella Vista	14		
San Lorenzo	5.225	San Lorenzo (Cabecera)	1.655	La Guadua	147
		Aguas Amarillas	120	La Pradera	197
		Bello Horizonte	85	La Ramada	214
		Campo Alegre	94	Limón Guayco Alto	118
		Cerro Bajo	370	Limón Guayco Bajo	160
		Cerro Pelado Alto	133	Peña Blanca	38
		Chupadero	80	Pedregal	82
		Cueva Esperanza	321	Plan De La Cueva	195
		El Silencio	282	Portachuelo	69
		Florida Alta	89	Portachuelo Alto	10
		Florida Baja	8	Pueblo Viejo	14
San Miguel	3.282	Guineal Bajo	235	San Antonio del Silencio	509
		San Miguel (Cabecera)	581	Pepinal Alto	326
		El Guavito	32	San Antonio	411
		El Hatillo	125	San Miguel Alto	181
		El Sauce	312	Toledo	230
		Mazamorras	1.084		
Total SISBEN		39.324			
Censo Indígena		3.327			
Total Municipio		42.651			

Fuente: Oficina de SISBEN Bolívar – Cauca, febrero de 2020 – Cabildo Indígena San Juan 2020.

2.3.1.1. Características Poblacionales

De acuerdo con los datos oficiales del censo del año 2.018 proyectados a 2020, el Municipio de Bolívar cuenta con 36.994 habitantes, de los cuales 4.876 se ubican en la Zona Urbana y 32.118 de la zona rural. En cuanto a la distribución por sexo, 18.250 habitantes son de género



femenino y representan el 49,3% del total de la población y 18.744 personas son de género masculino y corresponde al 50,7% del total de la población.

La pirámide poblacional del Municipio de Bolívar que se muestra en la Gráfica 15 y relaciona la Tabla 16, corresponde al censo poblacional de 2018 proyectado a 2020; se caracteriza por una base estrecha, a diferencia de los resultados del censo Dane 2005 en donde su base mostraba la mayor concentración de la población en el rango de edades de 0-4 años y terminaba en un ápice agudo en la población de más de 80 años de edad. Los cambios de la dinámica poblacional son similares al comportamiento de los registros promedios nacionales que muestran que, según el censo de 2005, el 33,2% de los hogares estaba constituido por más de cuatro integrantes, en el censo de 2018 este porcentaje se redujo a la mitad. Así mismo, la tasa de fecundidad bajó sistemáticamente en Colombia, pues en 1967 el promedio de hijos o hijas estaba en 6.7 por mujer, en 2010 pasó a 2.1 y en 2018 se reportaron 2.

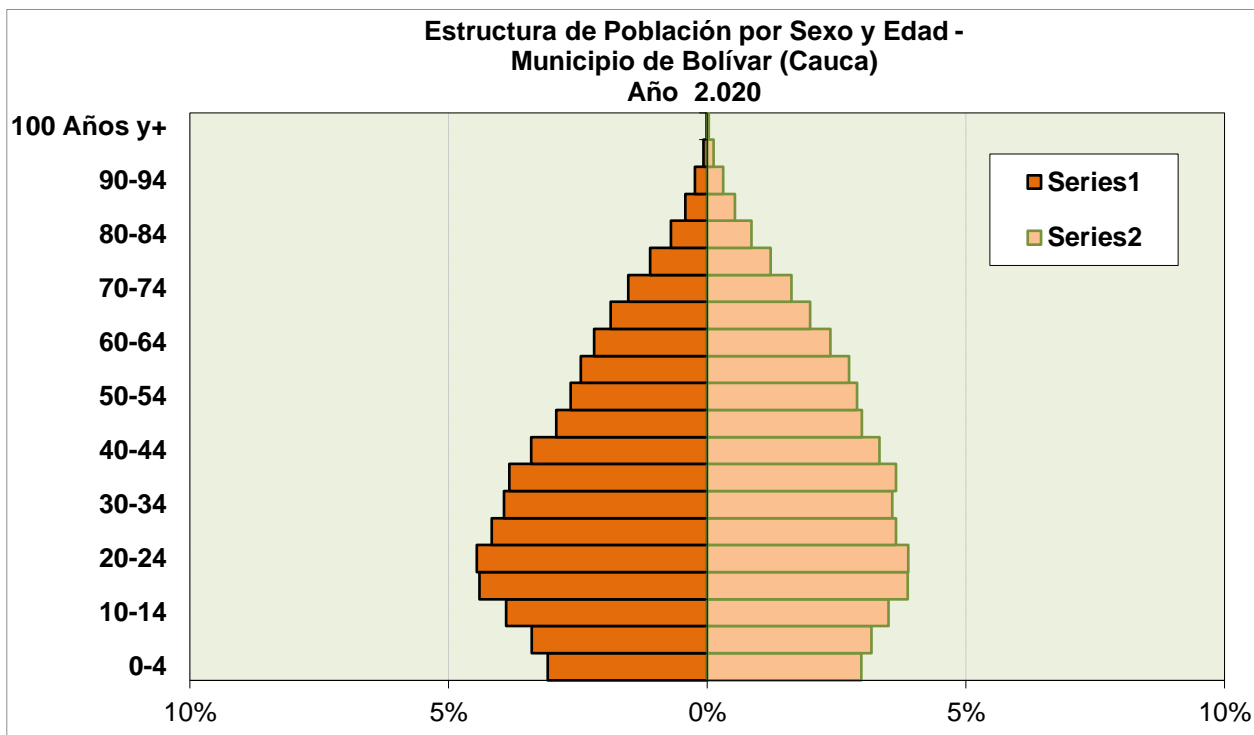
Este proceso es consistente con el descenso en las tasas de natalidad y las modificaciones en las tasas globales de fecundidad y mortalidad, que se corresponden con la transición de un estado de crecimiento natural a un régimen de fecundidad controlado.

Es de tener en cuenta además, que las condiciones anteriores pueden ser atribuibles al control de las tasas de natalidad derivada de las condiciones socioeconómicas de los hogares. Así mismo, al aumentar las oportunidades laborales y educativas de las mujeres – aunque todavía en condiciones de desigualdad – los proyectos reproductivos y nupciales cambiaron. Es decir, el proyecto de vida de las mujeres ya no se liga solo al ejercicio de la maternidad y la familia, sino que por la tendencia de independencia económica, estos se deben combinar con las aspiraciones laborales, por lo que tener menos hijos tiene sentido.

La pirámide poblacional muestra además, que la mayor concentración de la población se ubica en el rango de los 15 a los 24 años de edad con el 8,4% de la población y continúa de forma descendente hasta terminar en los rangos de personas mayores de 80 años, en donde se observa un incremento significativo al pasar en 2005 del 1,95% al 3,3% en el censo de 2018 en el que se ubican 1.221 personas de las cuales el 56% son mujeres.



Gráfica 15. Pirámide Poblacional Municipio de Bolívar – 2020



Fuente: Censo DANE 2018. Proyección 2020 PDT Bolívar – Cauca

Tabla 16. Distribución de la Población por Género

Rangos Edad	Total	Hombres	Mujeres	Índice Masculinidad
00-04	2.242	1.141	1.101	103,63
05-09	2.430	1.254	1.176	106,63
10-14	2.733	1.437	1.296	110,88
15-19	3.063	1.630	1.433	113,75
20-24	3.086	1.647	1.439	114,45
25-29	2.891	1.542	1.349	114,31
30-34	2.777	1.454	1.323	109,90
35-39	2.767	1.415	1.352	104,66
40-44	2.489	1.258	1.231	102,19
45-49	2.185	1.079	1.106	97,56
50-54	2.046	975	1.071	91,04
55-59	1.919	904	1.015	89,06
60-64	1.689	808	881	91,71
65-69	1.424	689	735	93,74
70-74	1.167	566	601	94,18
75-79	865	410	455	90,11
80-84	577	261	316	82,59
85-89	357	158	199	79,40
90-94	200	87	113	76,99
95-99	72	26	46	56,52
100 Años y+	15	3	12	25,00
Total	36.994	18.744	18.250	102,71

Fuente: Censo DANE 2018. Proyección 2020 PDT Bolívar – Cauca



En la pirámide, se expresa a lo largo de los periodos intercensales, a concentrar una mayor proporción de población de hombres en los grupos etáreos inferiores a los 50 años y a partir de dicha edad, se presenta un predominio inverso, es decir, la mayor parte de la población corresponde al sexo femenino.

2.3.1.2. Grupos Específicos de la Población

La Tabla 17 nos muestra los rangos de edades que presenta la estructura poblacional del municipio clasificados por cursos de vida; podemos afirmar que en el año 2020, la primera infancia representa el 7,3% de la población total, la infancia el 8,2%, la adolescencia el 11,1% y la juventud el 13,2%. La población menor de 18 años bajo la cual se enfocan las políticas prioritarias de los programas nacionales, representa el 26,6% del total municipal. Los cursos de vida correspondiente a la adultez, representan el 43,0% y a los adultos mayores el 17,21%, este último ciclo de vida reviste gran importancia porque es igualmente focalizado por los programas sociales del estado colombiano; algunos de ellos focalizan dicho estrato a partir de los 72 años.

Tabla 17. Distribución de la población por cursos de vida y género

Curso de Vida	Hombres	Porcentaje Hombres	Mujeres	Porcentaje Mujeres	Total	Porcentaje Total
Primera infancia 0 – 5 años	1.379	50,9	1.329	49,9	2.708	7,3
Infancia 6-11 años	1.565	51,9	1.450	48,1	3.015	8,2
Adolescencia 12- 18 años	2.184	53,1	1.933	46,9	4.117	11,1
Juventud 19 – 26 años	2.616	53,4	2.281	46,6	4.897	13,2
Adultez 27 – 59 años	7.992	50,3	7.899	49,7	15891	43,0
Adulto Mayor 60 y más años	3.008	47,3	3.358	52,7	6.366	17,2
TOTAL	18.744	50,7	18.250	49,3	36.994	100,0

Fuente: Censo Nacional de Población y Vivienda CNPV 2018 proyectado 2020.

De acuerdo con la proporción por ciclo vital en el municipio de Bolívar en el periodo 2005 - 2020 ha sufrido cambios significativos, ver Tabla 18. La población de la primera infancia tiene una tendencia a la disminución pasando de 12,0 % en 2005 a un 7,3% en 2020; demostrando, una vez más, la reducción de la fecundidad y natalidad en el Municipio de Bolívar. La población infante y la adolescencia, igualmente tiene una tendencia fuerte a la disminución y se repite hasta la población joven en el rango de 19 a 26 años. La población adulta por lo contrario tiene una tendencia hacia el aumento, pasando de un 35,6% en el año 2005, a un 43,0% en el año 2020. La población de mayores de 60 años tiene una tendencia al aumento, pasando de un 11,1% en el año 2005, a un 17,2% en el año 2020.

Tabla 18. Comparación de la población por ciclo de vida 2005 – 2020

Ciclo de Vida	2005		2020 (censo 2018)	
	N° Absoluto	Frecuencia Relativa	N° Absoluto	Frecuencia Relativa
Primera infancia 0 – 5 años	5.273	12,0	2.708	7,3
Infancia 6-11 años	5.682	12,9	3.015	8,2
Adolescencia 12- 18 años	6.277	14,3	4.117	11,1
Juventud 19 – 26 años	6.206	14,1	4.897	13,2
Adultez 27 – 59 años	15.658	35,6	15891	43,0
Adulto Mayor 60 y más años	4.882	11,1	6.366	17,2
TOTAL	43.978		36.994	100,0

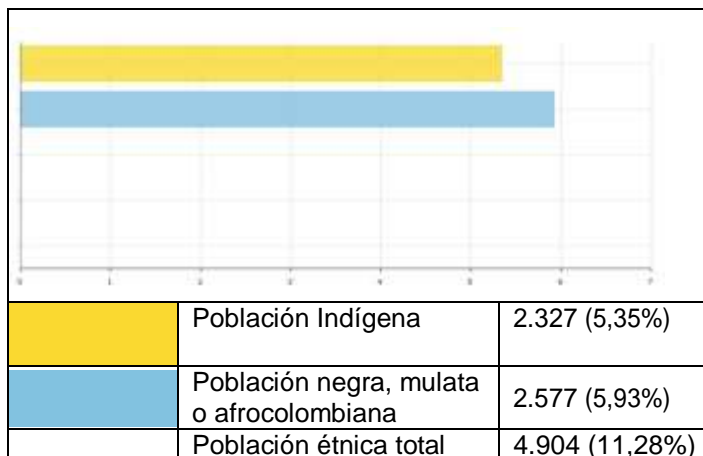
Fuente: Censo Nacional de Población y Vivienda CNPV 2018 proyectado 2020.



2.3.1.3. Población por pertenencia étnica

El grupo étnico predominante en el municipio es el mestizo con el 88,7% de la población, seguido de la población negra, mulata o afrodescendiente y equivalen al 5,9% de la población (procedente de los corregimientos de Capellanías, La Carbonera, Guachicono, Lerma vereda Aguas Frescas) y por último la población indígena equivalente al 5,35% de la población (procedente de los corregimientos de San Juan, Cimarronas y El Carmen). (Gráfica 16).

Gráfica 16. Población Étnica del Municipio de Bolívar - Cauca



Fuente: TerriData DANE - Censo - 2005

2.3.1.4. Otros indicadores demográficos

Razón niños mujer: En el año 2005 por cada 42 niños y niñas (0 – 4 años), había 100 mujeres en edad fértil (15 – 49 años), mientras que para el año 2020 (según censo 2018) por cada 24 niños y niñas (0 – 4 años), había 100 mujeres en edad fértil; razón hombres mujer: En el año 2005 por cada 106 hombres, había 100 mujeres, mientras que para el año 2020 por cada 103 hombres, había 100 mujeres

Índice de infancia: En el año 2005 de 100 personas, 31 correspondían a población hasta los 14 años, mientras que para el año 2020 este grupo poblacional fue de 20 personas.

Índice de juventud: En el año 2005 de 100 personas, 26 correspondían a población de 15 a 29 años, mientras que para el año 2020 este grupo poblacional fue de 24 personas.

Índice de vejez: En el año 2005 de 100 personas, 11 correspondían a población de 65 años y más, mientras que para el año 2020 este grupo poblacional fue de 13 personas.

Índice de envejecimiento: En el año 2005 de 100 personas menores de 15 años, 35 correspondían a población de 65 años y más, mientras que para el año 2020 este grupo poblacional fue de 63 personas.

Índice demográfico de dependencia: En el año 2005 de 100 personas entre los 15 a 64 años, había 65 personas menores de 15 años o de 65 años y más (dependientes), mientras que para el año 2020 este grupo poblacional fue de 46 personas.



Índice de dependencia infantil: En el año 2005, 52 personas menores de 15 años dependían de 100 personas entre los 15 a 64 años, mientras que para el año 2020 fue de 30 personas.

Índice de dependencia mayores: En el año 2005, 13 personas de 65 años y más dependían de 100 personas entre los 15 a 64 años, mientras que para el año 2020 fue de 19 personas.

Índice de Friz: Representa el porcentaje de población de menos de 20 años (entre 0 y 19 años), con respecto al grupo de población de edades comprendidas entre los 30 y los 49 años. Cuando este índice supera el valor de 160 se considera que la población estudiada es una población joven, si se halla entre 60 y 160, madura y si resulta inferior a 60 se considera una población envejecida. Para el año 2020 es de 102,4 y por lo tanto, madura. (Ver Tabla 19).

Tabla 19. Otros indicadores de estructura demográfica municipio

Índice Demográfico	Año	
	2005	2020
Población total	43.978	36.994
Población Masculina	22.647	18.744
Población femenina	21.331	18.250
Relación hombres: mujer	106,17	102,71
Razón niños: mujer	42	24
Índice de infancia	31	20
Índice de juventud	26	24
Índice de vejez	11	13
Índice de envejecimiento	35	63
Índice demográfico de dependencia	65	46
Índice de dependencia infantil	52	30
Índice de dependencia mayores	13	19
Índice de Friz	176,27	102,4

Fuente: DANE Censos 2005 y 2018 proyección 2020

2.3.1.2. P.E.T y P.E.E

2.3.1.2.1. Población en Edad de Trabajar (P.E.T.).

Si se considera la P.E.T. como “aquella parte de la población total disponible corrientemente para trabajar en la producción y la distribución de los bienes y servicios económicos” y que se considera entre los 12 y 65 años, se puede afirmar que en el municipio de Bolívar, existen 26.879 personas en edad de trabajar, que equivale al 72,7% considerado como un buen potencial de desarrollo. Ver Tabla 20.



Tabla 20. Población en Edad de Trabajar (P.E.T)

Rango de Edad	N° de Personas	%
12 a 65 años	26.879	72,7
Resto de población	10.115	27,3

Fuente: DANE 2018, proyección 2.020.

2.3.1.2.2. Población en Edad de Estudiar (P.E.E.)

La población en edad de estudiar (P.E.E), considera la que se encuentra dentro del rango de edades entre 5 y 19 años. Tanto para la zona urbana como para la zona rural se ubican en este rango 8.226 personas que representan el 22,2 % de la comunidad de Bolívar. Ver Tabla 21.

Tabla 21. Población en Edad de Estudiar (P.E.E)

Rango de Edad	P.E.E N° Personas	%
5 a 19 años	8.226	22,2
Resto de población	28.768	77,8

Fuente: DANE 2018, proyección 2.020.

2.3.2. SECTOR GRUPOS VULNERABLES

2.3.2.1. Programas Departamento para la Prosperidad Social (DPS)

Durante el año 2020 los programas del Departamento para la Prosperidad Social: Familias en Acción, Adulto Mayor, Población Infantil y Atención Integral a la Primera Infancia, se han coordinado con los funcionarios enlaces de la administración municipal de Bolívar.

2.3.2.2. Programa Familias en Acción

El programa Familias en Acción actualmente favorece a 5.104 hogares y un total de 7.653 beneficiarios, condicionado al cumplimiento de compromisos por parte de la familia. En educación, al garantizar la asistencia escolar de los menores y en salud, con la asistencia de los niños y niñas menores a las citas de control de crecimiento y demás actividades programadas por la entidad de salud. Se encuentran dentro del programa niños en Nutrición y beneficiarios en Educación. Dentro de las actividades se han realizado reuniones con madres beneficiarias con el objetivo de fortalecer el programa y además, concientizar a las madres titulares sobre la importancia del cumplimiento de compromisos tanto en educación como en salud.

Adicionalmente, se han realizado encuentros de cuidado con las madres líderes y madres titulares de las diferentes comunidades en donde se discuten temas de importancia y la problemática de cada grupo. Se han capacitado madres líderes en temas de actualización, verificación escolar y de salud. En el desarrollo del programa se realiza una reunión anual con madres titulares del municipio con el fin de rendir cuentas y divulgar información del programa

2.3.2.3. Programa Niños, Niñas, Adolescentes del Municipio de Bolívar Cauca.

El gobierno municipal en cumplimiento al artículo 204 de la ley 1098 de 2006 que en su texto menciona: “El gobernador y el alcalde, dentro de los primeros cuatro (4) meses de su mandato, realizarán el diagnóstico de la situación de la niñez y la adolescencia en su departamento y



municipio, con el fin de establecer las problemáticas prioritarias que deberán atender en su Plan de Desarrollo, así como determinar las estrategias a corto, mediano y largo plazo que se implementarán para ello” desarrolló y presentó ante la autoridad competente el Diagnóstico situacional de Niños, niñas y adolescentes, que es parte integrante de éste plan, del cual extractamos algunos apartes que nos ayudan a complementar la visión del plan:

2.3.2.3.1. Los niños, niñas y adolescentes en Bolívar Cauca.

Según Censo Nacional de Población y Vivienda - CNPV 2018, en el municipio de Bolívar Cauca se tienen 9.840 entre niños, niñas y adolescentes, de los cuales el 38.97% son niños y el 36.06% son niñas, encontrando mayor número de población en el ciclo de vida de la adolescencia con 4.117 adolescentes y entre ellos la proporción mayoritaria es de adolescentes género masculino, lo cual evidencia que desde los primeros ciclos de vida en el municipio de Bolívar Cauca, se debe enfatizar en las actividades proyectos que enfoquen la inclusión de las niñas en los diferentes programas.

Tabla 22. Distribución niños, niñas y adolescentes por género

Curso de Vida	Hombres	Porcentaje Hombres	Mujeres	Porcentaje Mujeres	Total	Porcentaje Total
Primera infancia 0 – 5 años	1.379	50,92%	1.329	49,08%	2.708	7,32%
Infancia 6-11 años	1.565	51,91%	1.450	48,09%	3.015	8,15%
Adolescencia 12- 18 años	2.184	53,05%	1.933	46,95%	4.117	11,13%
TOTALES	5.128	38,97%	4.712	36,03%	9.840	26,60%

Fuente: DANE 2018

Es importante analizar el ciclo de vida, edades y género específico como la que se presenta en la Tabla 22 en cumplimiento del artículo tercero del código de Infancia y adolescencia, ley 1098 de 2016, que a letra menciona: Artículo 3o. Sujetos titulares de derechos. Para todos los efectos de esta ley son sujetos titulares de derechos todas las personas menores de 18 años. Sin perjuicio de lo establecido en el artículo 34 del Código Civil, se entiende por niño o niña las personas entre los 0 y los 12 años, y por adolescente las personas entre 12 y 18 años de edad.

2.3.2.3.2. Referencia de niños, niñas y adolescentes con capacidades diversas en el municipio de Bolívar Cauca.

La Tabla 23 nos muestra que en el municipio encontramos registrados 323 niños con capacidades diversas de los cuales 206 son niños y 117 son niñas, lo cual indica que si en el municipio se tienen 9840 niños, niñas y adolescentes, el 31.7% presentan capacidades diversas, aclarando que las familias en Bolívar aún mantienen los niños en éstas condiciones sin dar el aviso correspondiente para que sea censado correctamente, por lo que se puede decir que se aumentan los datos de manera especulativa en éste escenario, por consiguiente es importante que en el plan se contemplen acciones al respecto de atender ésta comunidad de acuerdo a sus necesidades en salud y en aprendizaje.

Es también importante establecer que de éstos niños, niñas y adolescentes en su mayoría se ubican en la ruralidad, dificultando su atención y ubicación, resulta de vital importancia entonces



que ésta población sea focalizada para que se convierta en usuaria de todos los programas que existen de acuerdo a su edad y desarrollo.

Tabla 23. Niños, niñas adolescentes con capacidades diversas.

Grupos de edad (años)	Total			Cabecera municipal			Centro poblados			Rural disperso		
	Total	Hombres	Mujeres	Total	Hombres	Mujeres	Total	Hombre,	Mujer,	Total	Hombres	Mujeres
	323	206	117	47	29	18	41	25	16	235	152	83
Menores de 3 años	16	11	5	3	2	1	0	0	0	13	9	4
De 3 a 4	19	12	7	4	2	2	3	1	2	12	9	3
De 5 a 9	108	66	42	16	7	9	14	9	5	78	50	28
De 10 a 14	98	62	36	11	9	2	10	5	5	77	48	29
De 15 a 19	82	55	27	13	9	4	14	10	4	55	36	19

Fuente Censo Dane 2018

2.3.2.3.3. Referencia de Los niños, niñas y adolescentes como víctimas del Conflicto Armado en Bolívar Cauca.

Una vez firmado el acuerdo de Paz de la Habana, en muchos de los territorios del Cauca, se siguen produciendo fenómenos que victimizan a la población, Bolívar Cauca no es la excepción y aún se presentan reportes al respecto sin embargo existe una estadística de la Unidad de víctimas donde se encuentran referenciados el número de menores que se presenta en la siguiente tabla y que hace entrever que se debe continuar con los proyectos de asistencia a la población, específicamente a las familias en donde se ubican los menores. (Tabla 24).

Tabla 24. Niños, Niñas, adolescentes víctimas del conflicto armado

Ciclo Vital	Etnia	Victimas Ocurrencia	Victimas Declaración	Victimas Ubicación	Sujetos De Atención	Eventos
Entre 0 y 5 años	Indígena	26	0	4	4	27
	Negro(a) Afrocolombiano(a)	10	2	4	4	12
	Ninguna	847	45	222	197	875
Entre 6 y 11 años	Indígena	56	3	7	7	62
	Negro(a) Afrocolombiano(a)	32	3	6	6	37
	Ninguna	1783	98	564	525	1970
	Raizal del Archipiélago de San Andrés y Providencia	1	0	0	0	1
Entre 12 y 17 años	Indígena	105	9	18	16	118
	Negro(a) Afrocolombiano(a)	63	4	16	15	68
	Ninguna	2025	150	685	650	2250
	Palenquero	1	0	0	0	1
	Raizal del Archipiélago de San Andrés y Providencia	1	0	0	0	1

Fuente: Unidad para la atención y reparación de las víctimas Reporte 2019

2.3.2.3.4. Identificación y priorización de problemas NNA

Para realizar ésta actividades, se recogieron en las mesas sectoriales del desarrollo, lo concerniente a los problemas propuestos por las comunidades, así mismo en el corregimiento de Lerma se llevó a cabo una actividad particular solamente con niños y niñas para tomar su



parecer y de ahí se deriva la siguiente tabla de problemas que establecen la ruta a seguir con ésta comunidad, en asocio con el análisis de cada uno de los indicadores de bienestar por ciclo de vida que en su conjunto dan lugar a un escenario situacional de los niños, niñas, adolescentes del municipio de Bolívar Cauca. (Tabla 25).

Tabla 25. Problemas encontrados NNA en Bolívar Cauca

Problemas	Causas	Consecuencias	Población Afectada
Embarazo en adolescentes	Desconocimiento de métodos de planificación familiar y salud sexual responsable	Madres solteras a temprana edad	Gestantes, madres adolescentes
	Inadecuadas pautas de crianza y machismo	Proyectos de vida truncados	Primera infancia
	Inexistentes proyectos de vida de las adolescentes	Deserción escolar Perpetuación de los factores de pobreza	Población urbana y rural
	Violencia intrafamiliar	Violencia intrafamiliar	
		Complicaciones en el embarazo, parto o puerperio	
	Niños y niñas con bajo peso al nacer	Víctimas	
Desnutrición crónica	Niños y niñas, por fuera de programas sociales	Niños y niñas con desnutrición	Niños, Niñas, madres, primera infancia, infancia
		Morbimortalidad de niñas, niños y madre	
		Afectación del desarrollo físico e intelectual	
	Factores sociales, culturales y económicos asociados con la situación de pobreza de las familias	Desarrollo físico e intelectual	Primera infancia
	Dieta inadecuada	Débil sistema inmunológico, facilidad de enfermarse	Población urbana y rural
		Problemas de aprendizaje	Población en condición de discapacidad
		Anemia	Población en situación de pobreza
	Débil implementación del programa de salud infantil	Muertes prevenibles de niñas y niños	Gestantes
Deficiente capacidad instalada en equipos biomédicos de la ESE	Primera infancia		
	Niños, niñas, adolescentes de las	NNA en riesgo	Infancia Adolescentes
			Población urbana y rural



Problemas	Causas	Consecuencias	Población Afectada	
Mortalidad infantil	comunidades vulnerables por fuera de los programas sociales y de los esquemas de salud tradicional.		Población en condición de discapacidad	
			Población en situación de pobreza (Víctimas)	
Baja calidad del agua para consumo humano y de las condiciones de saneamiento básico	Infraestructura inadecuada de acueducto y alcantarillado	Enfermedades gastrointestinales	Gestantes	
	Falta de tratamiento del agua		Primera infancia	
	Contaminación de fuentes hídricas	Contaminación ambiental	Infancia	
	Disposición inadecuada de residuos sólidos	Enfermedades en la piel	Adolescentes	
		Enfermedades Respiratorias y pulmonares	Población en condición de discapacidad	
Violencia				
Bajos Recursos Económicos de la Familia	Escasas fuentes de empleo	Violencia Intrafamiliar	Población en situación de pobreza	
	Economía limitada a la agricultura de subsistencia y el minifundio	Deserción escolar	Gestantes	
		Escasas oportunidades de acceso a servicios	Primera infancia	
	Bajos niveles de tecnificación en cultivos		Adolescentes	
	Consumo de licor	Bajo rendimiento académico	Desnutrición infantil	
				Población urbana y rural
		Población en condición de discapacidad		
		Población en situación de pobreza		
		Víctimas		
	Inadecuada utilización del tiempo	Bajo rendimiento escolar	Primera infancia	
Inadecuadas Pautas de Crianza	No se establecen horarios de trabajo para cumplir con el estudio	Deserción escolar	adolescentes	
	Desinterés	Maltrato infantil	Población urbana y rural	
			Población en condición de discapacidad	
		Deserción escolar	Víctimas	
			Gestantes	
Inadecuadas pautas de crianza	Violencia intrafamiliar	Primera infancia		
Pérdida de respeto por la autoridad de padres y madres	Embarazos en adolescentes (madres y padres)		Infancia	
			Adolescentes	



Problemas	Causas	Consecuencias	Población Afectada
Consumo de Alcohol	Violencia intrafamiliar	Descomposición núcleo familiar, NNA en abandono	Población urbana y rural
			Población en situación de pobreza
			Víctimas

Fuente. Mesas sectoriales, consulta NNA, mesas Infancia adolescencia

2.3.2.3.5. Soluciones propuestas de los problemas desde la perspectiva de los actores sociales NNA y desde los trabajadores del sector.

Dentro de las diferentes acciones de participación comunitaria que se realizó para el Plan de desarrollo 2020-2023, se llevaron a cabo mesas de trabajo con los docentes, con las trabajadoras de los diferentes hogares comunitarios, con trabajadoras de los CDI de la cabecera municipal de Bolívar y con los niños y niñas de la cabecera Corregimental de Lerma, dentro del proceso de participación y árbol de problemas se resaltan las siguientes acciones propuestas desde su lenguaje tanto de NN y del personal que cumple la ardua labor de atender a los niños de primera infancia e infancia, a continuación se presentan así:

Coordinación y articulación interinstitucional de programas y proyectos para el desarrollo socioeconómico y la capacidad de autogestión de las familias en condición de vulnerabilidad.

Acciones propuestas

- ✓ Garantías de acceso permanente al Sistema General de Seguridad Social en Salud.
- ✓ Fortalecimiento de los Programas de atención integral dirigidos a gestantes, primera infancia, infancia y adolescencia: Atención integral a la primera infancia AIEPI, Instituciones Amigas de la Mujer y la Infancia IAMI, Crecimiento y Desarrollo, Programa Ampliado de Inmunizaciones PAI, Servicios Amigables para Adolescentes, entre otros.
- ✓ Fortalecimiento de los programas de salud sexual y reproductiva que conlleven a una sexualidad responsable y a la prevención de embarazos a temprana edad.

Solicitud de los niños y niñas

- Mejorar las condiciones del Centro de Salud
- Que me atiendan mejor y más rápido en el Hospital
- Cuidar la naturaleza, los animales, los árboles, las flores del parque y no contaminar los ríos
- Cuidar la naturaleza, los animales, los árboles, cultivar y cuidar las flores en los parques y no contaminar los ríos
- Contar con un botiquín con suficientes medicamentos y aromáticas
- .Que me den cuadernos para ir a la escuela.

Fomentar el cuidado y los derechos de salud y educación entre los NNA para asegurar un bienestar de vida adulto y una buena organización de la familia.

Acciones Propuestas:

- ✓ Desarrollo de un proceso de formación y capacitación para el auto cuidado, el cuidado mutuo y la prevención del riesgo desde la primera infancia como un ejercicio de corresponsabilidad.



- ✓ Puesta en marcha de acciones para la restricción a la venta y consumo de licor y sustancias psicoactivas SPA.
- ✓ Implementación de mecanismos de control y aplicación de las normas de tránsito para prevenir accidentes.
- ✓ desarrollo de un proceso de formación desde la educación inicial, para el cuidado de la naturaleza y el ambiente, como principio vital para asegurar las condiciones presentes y futuras de la población.
- ✓ Garantizar Infraestructura educativa con ambientes recreativos, naturales, zonas verdes y espacios adecuados para el aprendizaje.
- ✓ Garantizar la calidad y cobertura de los servicios de agua potable, saneamiento básico y manejo integral de residuos sólidos.

Solicitud de los Niñas y Niños

- Que me vacunen
- Que el agua sea limpia para bañarme
- Que siembren árboles en el cerro de Lerma
- Los cuadernos entregados al inicio de año
- Que haya buena alimentación en el restaurante de la escuela

Seguridad alimentaria y buena alimentación

Acciones propuestas:

- ✓ Implementación del Plan de Seguridad Alimentaria y Nutricional del municipio.
- ✓ Fortalecimiento de los programas de alimentación complementarios: Programa de Alimentación Escolar PAE, y Centros de desarrollo Integral Familiar.
- ✓ Articulación intersectorial e interinstitucional para el desarrollo de procesos integrales que fortalezcan la producción agropecuaria para el autoconsumo y la generación de ingresos.

NNA con educación con calidad, desarrollando, sus capacidades, potencialidades y en ejercicio de su ciudadanía

Acciones Propuestas

- ✓ Fortalecimiento en cobertura y calidad de los programas de atención integral a la primera infancia: CDI y Hogares de Bienestar Familiar.
- ✓ Generación de condiciones eficaces que promuevan el acceso y permanencia en el sistema educativo en a los diferentes niveles, en condiciones de igualdad, cobertura y calidad.
- ✓ Mejorar el acceso a las tecnologías de la información y las comunicaciones (Tics), garantizando equidad en la calidad y promoción de estas herramientas para la educación.
- ✓ Estructuración de pautas éticas para el desarrollo de la democracia al interior de las Instituciones Educativas que impidan la transferencia de los modelos electorales tradicionales.
- ✓ Promoción de la vinculación de las mujeres en los espacios de participación, potenciando sus liderazgos a futuro.



Solicitudes de Niños y Niñas

- Cuidar la naturaleza, los animales, los árboles, las flores del parque y no contaminar los ríos
- Instalaciones educativas adecuadas, con buenos restaurantes, unidades sanitarias y zonas verdes
- Cambiar el horario de entrada y salida a clases
- Mejorar la ruta del transporte escolar
- El color del uniforme
- Que haya balones para practicar deportes
- Arreglar la casa donde funciona la escuela de música
- Arreglar los parques infantiles, mantenerlos en buen estado, con colores alegres y diseños creativos, limpios e iluminados
- Mejorar las condiciones de aseo de los parques
- Mejorar las condiciones del estadio y cambiar la caseta

Niñas y niños ejerciendo su ciudadanía e incidiendo en su municipio

- ✓ Accionar mecanismos de articulación, control y búsqueda activa para el cumplimiento del trámite de registro civil.
- ✓ Romper barreras de acceso al servicio de registro civil, posibilitando el accionar administrativo al alcance de las familias a través del trabajo en campo.
- ✓ Formación y difusión de la importancia de los derechos y deberes de las niñas, niños y adolescentes, de sus padres y madres, con especial énfasis en familias monoparentales.
- ✓ Desarrollar escenarios y mecanismos para que niñas, niños y adolescentes desde sus espacios cotidianos se expresen e incidan en las decisiones de su municipio.

2.3.2.3.6. Intervenciones Plan de desarrollo 2020-2023

La visión anterior permite a la presente administración plantear situaciones acordes con los programas, acatando las diferentes líneas propuestas por las mesas de trabajo y dejando como base para el presente Plan de desarrollo las siguientes acciones:

Línea Estratégica 2

Propósito por un Territorio incluyente y con equidad social

Programas a Intervenir, los programas de primera línea son dirigidos directamente a NNA, los últimos son transversales a toda la población incluyendo NNA:

- ✓ Calidad, cobertura y fortalecimiento de la educación inicial, preescolar, básica y media
- ✓ Calidad y fomento de la educación superior
- ✓ Fomento a la recreación, la actividad física y el deporte para desarrollar entornos de convivencia y paz
- ✓ Promoción y acceso efectivo a procesos culturales y artísticos
- ✓ Gestión, protección y salvaguardia del patrimonio cultural colombiano
- ✓ Desarrollo integral de niñas, niños, adolescentes y sus familias
- ✓ Atención, asistencia y reparación integral a las víctimas
- ✓ Atención integral de población en situación permanente de desprotección social y/o familiar
- ✓ Acceso de la población a los servicios de agua potable y saneamiento básico
- ✓ Salud pública



- ✓ Ruta Integral de Atenciones de Infancia y Adolescencia, entendida como una herramienta que ayuda a los territorios y entidades a ordenar la gestión intersectorial y sectorial que demanda la atención integral, compuesta por una serie de elementos clave que permiten materializarla en la labor que los territorios adelantan para llevar a cabo la Política Nacional de Infancia y Adolescencia

Línea Estratégica 3

Propósito por un desarrollo económico, con competitividad y emprendimiento

- ✓ Programas a Intervenir, los programas son transversales a toda la población incluyendo NNA:
- ✓ Inclusión productiva de pequeños productores rurales (SEGURIDAD ALIMENTARIA)

Línea Estratégica 4

Propósito por una Infraestructura con conectividad y desarrollo social

- ✓ Programas a Intervenir, los programas son transversales a toda la población incluyendo NNA:
- ✓ Calidad, cobertura y fortalecimiento de la educación inicial, preescolar, básica y media
- ✓ Fomento a la recreación, la actividad física y el deporte para desarrollar entornos de convivencia y paz
- ✓ Acceso de la población a los servicios de agua potable y saneamiento básico
- ✓ Salud pública.

2.3.2.4. Programa del Adulto Mayor

El Programa de Protección Social al Adulto Mayor –PPSAM– tiene como objetivo fundamental, proteger al adulto mayor que se encuentra en estado de indigencia o de extrema pobreza, contra el riesgo económico de la imposibilidad de generar ingresos y contra el riesgo derivado de la exclusión social. Con base en la Ley 797/03 y la Ley 100 de 1993 se diseñó el Programa de Protección Social al Adulto Mayor, -PPSAM- donde el Ministerio de la Protección Social es quien lidera la planeación, programación y ejecución del mismo. El Consorcio Colombia Mayor Conexred que opera en el municipio de Bolívar mediante contrato con el Ministerio del Trabajo, es el administrador fiduciario responsable del manejo de los recursos del PPSAM y de la entrega de los subsidios a cada uno de los beneficiarios del programa a través de la red Bancaria. En el momento se están atendiendo adultos mayores que reciben un auxilio monetario de \$ 80.000 mensuales que se pagan cada mes.

El Programa Colombia Mayor, según el informe de empalme de 2020, cuenta con una cobertura de 3877 adultos mayores, para el 2019 se aprobaron 34 cupos; los cuales fueron tomados siguiendo estrictamente de la base de priorización que reposa en la oficina de programas sociales siguiendo los lineamientos del manual operativo del programa, el porcentaje de adultos mayores beneficiarios no sobrepasa el 70% de la población que se encuentra en éste ciclo de vida para el municipio de Bolívar Cauca, por consiguiente es factor fundamental trabajar en la consecución de nuevos cupos para la comunidad restante.

En cuanto al efectivo pago del subsidio, se debe mencionar problemas de operación del sistema donde los operadores no cumplieron las expectativas y vulneraron los derechos de los adultos mayores, como fue los casos de los operadores Matrix y Efecty quienes no contaron con la infraestructura necesaria, ni el talento humano suficiente para atender la cantidad de



beneficiarios; sin embargo la oficina de Programas Sociales contó con los mecanismos suficientes de quejas tempranas y accionar que han contribuido a minimizar la precaria atención. Dichas quejas y reportes constan en los radicados de la oficina, así como también en la oficina del Personería Municipal y de cada uno de los operadores ante quienes se han accionado, durante el año 2019 se logra implementar dos puntos de pagos Efecty en los corregimientos de San Juan Y los Milagros, pero es importante recalcar que la descentralización de pagos permite mejorar las condiciones de vida de los beneficiarios, y más en ésta época de pandemia por el COVID-19 donde los adultos mayores deben estar protegidos y aislados evitando riesgos de contaminación por el virus

En el municipio de Bolívar cauca, se viene realizando una buena labor en cuanto a la participación de los grupos de adulto mayor, sin embargo esta labor no está articulada a una política pública que vincule a todos las personas de la tercera edad de una forma transversal con los programas de desarrollo, y las acciones son aisladas de acuerdo al interés de los mismos ancianos que se han integrado grupos que le han dado mucho dinamismo y esperanza a los miembros de éste grupo etáreas, casos específicos el grupo de adultos mayor del corregimiento de los Rastrojos, Los milagros, el Carmen entre otros y por ellos y por todos los adultos mayores del territorio, se debe continuar con la formulación e implementación de la política pública de envejecimiento en concordancia con el Pacto Nacional realizado en la Política pública Colombiana de Envejecimiento humano y Vejez 2015-2024.

Desde las mesas temáticas de la construcción del Plan de desarrollo estas comunidades mencionan:

- ✓ No hay oportunidades para la reintegración de los ancianos a las actividades sociales, n muchas ocasiones son los mismos familiares quienes los aíslan y les dicen que no actúen en diversas actividades y los dejan relegados,
- ✓ No existen programas continuos de atención en cuanto a salud, protección social, solamente se desarrollan en el marco de un proyecto específico y se pierden, las otras actividades que realizan los adultos mayores son por esfuerzo propio.
- ✓ No se aprovecha la sabiduría y el contexto histórico y la memoria y las vivencias de los adultos mayores, los proyectos.
- ✓ Existen abuelos que hoy día se encuentran desplazados por su núcleo familiar y los programas de atención en el hogar del anciano no dan para atenderlos y tampoco funciona óptimamente los centros de día.

El árbol de problemas de ésta comunidad se encuentra en el documento de participación, de acuerdo a lo planteado por la comunidad en la parte estratégica se desarrollarán objetivos que vinculen a todos los adultos mayores a través de la formulación de la política pública del adulto mayor y lo que conlleva a la atención integral.

2.3.2.5 Las Mujeres en el Municipio de Bolívar Cauca

La mujeres en el municipio de Bolívar son 18.250 personas y representan el 49.3% de la población, la distribución por curso de vida según CENSO DANE 2018 es de 1329 mujeres en el curso de vida primera infancia de -5 años, de 1450 mujeres en infancia de 6-11 años, de 1.933 mujeres en adolescencia, de 2281 mujeres en la juventud de 19-26 años, de 7.899 mujeres en adultez de 27-59 años y 3358 mujeres mayores de 60 años y más lo cual nos indica un descenso en la fertilidad, que presupone una dedicación diferente de las mujeres en cuanto a su decisión de ser madres en comparación con la situación económica de la misma población, pues en su mayoría del ciclo de vida de juventud y adultez, las mujeres conforman hogares



donde ellas son las cabezas del hogar, y desde ahí construyen sus ideales que están llenos de limitaciones del orden personal e institucional para su cumplimiento

En el municipio de Bolívar Cauca, se atiende ésta población a través de una oficina de la mujer, implementando acciones acordes con lo dispuesto en la Ley 1257 de 2008 y 985 de 2005, Ley 1448 de 2011, por la que se adoptan medidas contra la trata de personas y normas para la atención y protección de las víctimas de la misma, orientadas a prevenir, atender, proteger, denunciar y sancionar casos de violencias contra las mujeres, buscando también reducir prácticas sociales de discriminación exclusión y subordinación que las afectan tanto en el espacio público como en el privado.

De las iniciativas desarrolladas se destacan las coordinadas con la secretaria de la Mujer del nivel departamental, las específicamente planteadas a través del gobierno local, entre ellas en el anterior cuatrienio se encuentran:

- ✓ Escuela itinerante de formación política y organizativa de las mujeres para el empoderamiento económico y construcción de paz
- ✓ Proyecto: creación de espacios para la participación de las mujeres en la construcción de paz.
- ✓ Proyecto: Fortalecimiento de las mujeres para su participación social y política en el departamento del Cauca
- ✓ proyecto: Apoyo para el empoderamiento económico de la mujer caucana, convocatoria de la secretaria de la mujer departamental donde participaron cuatro (4) asociaciones jurídicamente constituidas como son ASOCARVE:, ASOMUJEMI, ASOLEO: Asociación de Mujeres Listas al Emprendimiento y Organización, ASOCIACIÓN DE MUJERES TEJEDORAS DE VIDA.
- ✓ Proyecto: Implementación de mecanismos y estrategias para fortalecer la transversalidad de género de mujer en el departamento del cauca.
- ✓ Proyecto: Derechos sexuales y reproductivos donde se focalizo grupos del programa más familias en acción
- ✓ Proyecto Fortalecimiento de la economía familiar con enfoque de género.
- ✓ Proyecto Fortaleciendo el liderazgo de las mujeres en el programa conjunto para garantizar su empoderamiento económico y la igualdad de género.
- ✓ Entrega del decreto 095 del 18 de octubre de 2017. por el cual se crea el comité interinstitucional consultivo para la Prevención de la Violencia Sexual y de Género y la Atención Integral de las Víctimas, en el Municipio de Bolívar.
- ✓ Fortalecimiento del proyecto de acuerdo Consejo Consultivo Municipal de Mujeres de Bolívar cauca n° 017 del 24 de noviembre de 2018.
- ✓ Jornada de capacitación a funcionarios y funcionarias encargados de la RUTA DE ATENCIÓN de la violencia de género y violencia Intrafamiliar, líder y lideresas de los procesos organizativos del municipio.
- ✓ Jornada de Diálogos Institucionales para la socialización de la Política Pública de la mujer, a nivel departamental “Por la dignidad de las mujeres del Cauca, a la cual se le está haciendo ajustes, se hizo análisis sobre los siete ejes de la Política Pública.

En favor de las actividades realizadas por visibilizar la capacidad, la fragilidad y el empoderamiento de las mujeres en Bolívar Cauca, a través de la oficina de la Mujer y su buena disposición en el logro de los objetivos propuestos, en las mesas consultivas del Plan, las mujeres manifiestan su poca vinculación para desarrollar su potencial como formadoras de



familia, como emprendedoras, como ciudadanas sujeto de derechos y solicitan que en Bolívar administrativamente se consolide la dependencia de la Mujer y se la fortalezca con grupos interdisciplinarios para la atención y activación de rutas de apoyo, agregado a ello se fortalezca la vinculación de las mujeres en los procesos productivos y de emprendimientos, apoyando lo que se venía realizando a través del tiempo. Los problemas identificados aparecen en el documento de participación y construcción del Plan de desarrollo, que hace parte de los anexos del Plan.

Para el Plan de desarrollo del municipio, es importante la inclusión de las mujeres en todos los programas de inversión social, pero se realizará con mayor énfasis la atención en los servicios sicosociales debido a las alarmas generadas por los sistemas de información debido al crecimiento considerable de los casos de violencia intrafamiliar en ésta época de Coronavirus COVID-19.

2.3.2.6. Los Jóvenes en el municipio

Los jóvenes del municipio son 4897 personas que representan el 13.2% de la población de Bolívar Cauca, en cuanto a género 2.616 son hombres y 2.281 son mujeres.

Con la población de jóvenes se ha venido realizado Jornadas Pedagógicas de Intervención sobre los Efectos Adversos del Consumo de Sustancias Psicoactivas, en las IE de Cabecera y Corregimientos como IE de Lerma, el Rodeo, Escuela San Luis Gonzaga, Domingo Belisario Gómez, Santa Catalina de Labore, de otras actividades realizadas se encuentra la estrategia de acompañamiento en la construcción de los planes de vida y desarrollo económico de la población juvenil, pues frente a ésta tema existe una gran preocupación debido que los jóvenes son población flotante en la medida que se atiende los programas hasta la adolescencia y se dejan actividades no muy seguidas y sin control para ésta población, esto puede ser el resultado de que nuestros jóvenes una vez salen de las instituciones educativas, tienen pocas alternativas de continuar con sus estudios (problema acentuado en la población rural) y los que se quedan vuelven a sus parcelas sin un plan de vida definido y continúan así su tránsito a formar nuevas familias a edad temprana, sin expectativas de estudio y/o trabajo. Los jóvenes del área urbana una vez salen de los colegios, tienen poca oferta técnica y universitaria en la localidad, sin embargo con esfuerzo sus padres apoyan las iniciativas para el desplazamiento hasta la ciudad de Popayán en su mayoría, éste tipo de jóvenes muy pocos en su escala son los futuros profesionales que prestará sus servicios no necesariamente en su pueblo, sino donde exista la oferta laboral, por consiguiente es de gran importancia que se realice una intervención donde los programas y el mismo conocimiento sobre los jóvenes del municipio, establezca una línea de acción concreta donde se pueda concretar acciones para el tránsito de la juventud hacia una adultez responsable y capaz de desafiar los cambios estructurales de las familias, para que el joven rural vea como un emprendimiento económico y social su parcela o su finca y el joven del área urbana tenga alternativas diferentes al desplazamiento a la ciudad para continuar su ciclo de vida.

Los problemas mencionados y sentidos en las mesas temáticas en la construcción del plan son:

- ✓ Bajo ingreso a oportunidades laborales, desde lo público a lo privado, no existen iniciativas de emprendimiento.
- ✓ Baja participación de la Juventud en espacios de decisión local, las juntas de acción comunal en su mayoría se conforman por adultos mayores.
- ✓ Poco impulso a programas de estudio técnico, tecnológico y profesional




- ✓ Baja presencia de escenarios deportivos para el encuentro y la integración , esto referido a los gimnasios al aire libre
- ✓ Migración constante de la juventud hacia las ciudades en busca de otras oportunidades laborales y de estudio.
- ✓ No existe política articuladora para los temas de juventud.
- ✓ Los jóvenes rurales no continúan la extensión de las orientaciones de los colegios con lineamiento agropecuario.

En ésta problemática de bastante complejidad, es necesario que se aborde desde el mismo conocimiento y dinámicas de éste grupo, para poder orientar acciones que conlleven al mejoramiento de las expectativas de la juventud del municipio de Bolívar.

Tabla 26. Ficha Programas Sociales DPS – ICBF 2019

FICHA TOP Acumulado a 2019		 La equidad es de todos		Prosperidad Social			
ENTIDADES	PROGRAMA ASISTENCIA SOCIAL	PROCESO / LÍNEA / ESTRATEGIA	MUNICIPIO BOLÍVAR - CAUCA				
			HOGARES	PERSONAS	INVERSIÓN *	HECTÁREAS/ PROYECTOS	
1. PROSPERIDAD SOCIAL	MÁS FAMILIAS EN ACCIÓN	FAMILIAS BENEFICIADAS	5.104	8.437	\$ 26.233		
		MENORES	NUTRICIÓN		2.367		
			EDUCACIÓN		6.070		
		ÚLTIMO PAGO	4.621	7.065	\$ 652		
		INSCRIPCIONES	6.275				
		FAMILIAS EN ACCIÓN GOB. SANTOS	4.705	7.633	\$ 5.865		
	Dirección Inclusión Productiva	GENERACIÓN DE INGRESOS		3.889	\$ 151		
		RESA	1.637		\$ 584		
	INFRAESTRUCTURA				\$ 2.759	10,00	
	GRUPO MÓVIL DE ERRADICACIÓN					1.425,6	
	PROGRAMA POST ERRADICACIÓN		434		\$ 322		
	UNIDOS	ACOMPANAMIENTO	3.765	11.850			
COGESTORES			21				
2. UNIDAD ESPECIAL DE ATENCIÓN Y REPARACIÓN INTEGRAL A VÍCTIMAS	VÍCTIMAS **	ATENCIÓN A VÍCTIMAS DE LA VIOLENCIA 2 SMMLV	59		\$ 36		
		REPARACIÓN ADMINISTRATIVA (L.418 - D. 1290)	394		\$ 7.359		
		AYUDA HUMANITARIA POR HECHOS DIFERENTES DESPLAZAMIENTO		39	\$ 50		
		ATENCIÓN HUMANITARIA POR DESPLAZAMIENTO		4.134	\$ 1.932		
		REPARACIÓN E INDEMNIZACIÓN		1.459	\$ 8.571		
4. INSTITUTO COLOMBIANO	FAMILIAS BENEFICIADAS POR EL PROGRAMA FAMILIAS CON BIENESTAR		817		\$ 316		
	GENERACIONES CON BIENESTAR			1.645	\$ 258		



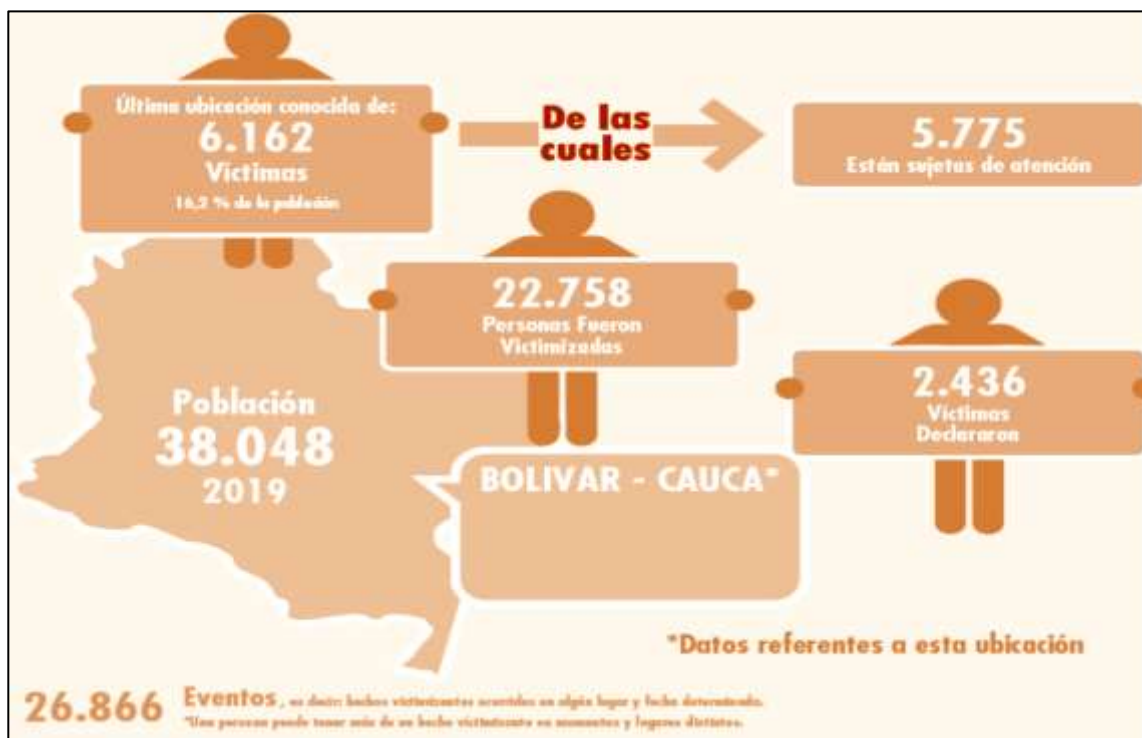
FICHA TOP Acumulado a 2019	 <div style="display: flex; justify-content: space-around;"> <div style="background-color: #0056b3; color: white; padding: 5px; text-align: center;">La equidad es de todos</div> <div style="background-color: #0070c0; color: white; padding: 5px; text-align: center;">Prosperidad Social</div> </div>				
	NIÑOS Y NIÑAS ATENDIDOS EN HOGARES ICBF QUE BRINDAN ATENCIÓN, CUIDADO Y NUTRICIÓN SIN EL COMPONENTE DE EDUCACIÓN INICIAL		1.131	\$ 12.185	
	NIÑOS Y NIÑAS ATENDIDOS EN PROGRAMAS DE ATENCIÓN INTEGRAL		1.052	\$ 10.853	
	NIÑOS, NIÑAS Y ADOLESCENTES ATENDIDOS CON EL PROGRAMA PAE		6.019		

Fuente: DPS Fichas TOP 2019.

2.3.2.7. Situación Víctimas Municipio de Bolívar

En el municipio de Bolívar Cauca, según reporte de la Unidad para la reparación integral de las víctimas acorde de Diciembre de 2019, tiene 6162 víctimas, y de ellas 5775 son sujeto de atención, éste grupo de comunidad representa el 16.2% de la población total del municipio de Bolívar Cauca, que permite visualizar que una gran proporción de la comunidad en toda la extensión del municipio ha sido y es víctima del conflicto armado, recrudecido en Bolívar en diferentes épocas y de diferentes formas donde los más afectados han sido los niños, niñas, adolescentes y mujeres con sus respectivas familias que requieren de una atención especial, que garantice el goce efectivo de sus derechos. Ver Gráfica 17.

Gráfica 17. Situación Víctimas Bolívar Cauca



Fuente: Boletín Fichas estadísticas bolívar Cauca-Unidad para la atención y reparación de las víctimas



En cuanto a la estadística del número de víctimas en el municipio de Bolívar Cauca, según Tabla 27, se puede decir que éstas han ido disminuyendo, explicado en la terminación del conflicto y en el inicio de la construcción de una Paz estable y duradera, que es el anhelo de todos los Bolivarenses, sin embargo aún se mantiene la preocupación por temas derivados del mismo conflicto que hace entrever el alto número de víctimas aún en el proceso y que tienen la esperanza de una mejor situación en la vivencia del Acuerdo de Paz.

Tabla 27. Seguimiento No. Víctimas por año

Vigencia	Víctimas Ocurrencia	Víctimas Declaración	Eventos
2015	734	33	888
2016	291	28	330
2017	240	2	307
2018	262	32	342
2019	194	9	272

Fuente: Unidad para la atención y reparación de las víctimas Reporte 2019

Caracterización de las víctimas del municipio de Bolívar

La Tabla 28. Describe las víctimas en cuanto a género y establece son víctimas hombres en el municipio 12.967, son mujeres 13.947 y son LGTBI (Personas con orientaciones sexuales diferentes). En las actividades realizadas con las víctimas no se evidencia que se hay realizado con rigurosidad del caso y como lo establece el artículo 172 de la Ley 1448 de 2011, se requiere una caracterización de las víctimas en el sentido de que se refleje la realidad de su situación y se puedan planear las diferentes acciones al respecto.

Tabla 28. Víctimas por Género en el Municipio de Bolívar Cauca

Sexo	Víctimas Ocurrencia	Víctimas Declaración	Víctimas Ubicación	Sujetos De Atención	Eventos
Hombre	11.140	1226	3344	3083	12.967
LGBTI	5	1	4	4	9
Mujer	11.661	1216	3761	3555	13.947

Fuente: Unidad para la atención y reparación de las víctimas Reporte 219

En la Tabla 28, se denota que las mujeres del municipio de Bolívar Cauca, son las que mayor representa ésta comunidad y por consiguiente deben ser el foco de programas sociales que contribuyan al mejoramiento de su situación y a la vinculación a la vida normal dentro de su rol social y familiar.



Tabla 29. Caracterización por Ciclo Vital y Etnia

Ciclo Vital	Etnia	Víctimas Ocurrencia	Victimas Declaración	Victimas Ubicación	Sujetos de Atención	Eventos
ND	Indígena	2	0	0	0	2
	Negro(a) o Afrocolombiano(a)	3	0	0	0	4
	Ninguna	400	18	9	6	411
Entre 0 y 5	Indígena	26	0	4	4	27
	Negro(a) o Afrocolombiano(a)	10	2	4	4	12
	Ninguna	847	45	222	197	875
Entre 6 y 11	Indígena	56	3	7	7	62
	Negro(a) o Afrocolombiano(a)	32	3	6	6	37
	Ninguna	1783	98	564	525	1970
	Raizal del Archipiélago de San Andrés y Providencia	1	0	0	0	1
Entre 12 y 17	Indígena	105	9	18	16	118
	Negro(a) o Afrocolombiano(a)	63	4	16	15	68
	Ninguna	2025	150	685	650	2250
	Palenquero	1	0	0	0	1
	Raizal del Archipiélago de San Andrés y Providencia	1	0	0	0	1
Entre 18 y 28	Gitano(a) ROM	6	0	1	1	6
	Indígena	265	8	28	28	294
	Negro(a) o Afrocolombiano(a)	121	7	22	22	138
	Ninguna	4038	343	1189	1125	4688
	Raizal del Archipiélago de San Andrés y Providencia	3	0	0	0	3
Entre 29 y 60	Gitano(a) ROM	2	0	2	2	2
	Indígena	547	36	79	74	661
	Negro(a) o Afrocolombiano(a)	278	25	57	54	351
	Ninguna	9281	1229	3031	2843	11.386
	Palenquero	1	0	0	0	1
	Raizal del Archipiélago de San Andrés y Providencia	25	5	9	9	38
Entre 61 y 100	Gitano(a) ROM	2	0	1	1	2
	Indígena	117	11	36	31	139
	Negro(a) o Afrocolombiano(a)	56	5	14	12	65
	Ninguna	2706	442	1105	1010	3307
	Palenquero	2	0	0	0	2
	Raizal del Archipiélago de San Andrés y Providencia	1	0	0	0	1

Fuente: Unidad para la atención y reparación de las víctimas Reporte 2019

Así mismo, la Tabla 29 evidencia que el ciclo de vida la comunidad de víctimas más afectada por los sucesos que son objeto de clasificación son las personas ubicadas en el ciclo de vida entre 29 y 60 años. La etnia clasificada como ninguna, o sea que se presumen mestizos en su mayoría campesinos o labriegos del municipio de Bolívar Cauca, como se demuestra en la Tabla 30.



Tabla 30. Caracterización por Etnias

Etnia	Víctimas Ocurrencia	Victimas Declaración	Victimas Ubicación	Sujetos De Atención	Eventos
Gitano(a) ROM	10	0	4	4	10
Indígena	1118	67	172	160	1303
Negro(a) o Afrocolombiano(a)	563	46	119	113	675
Ninguna	21.080	2.325	6.805	6.356	24.887
Palenquero	4	0	0	0	4
Raizal del Archipiélago de San Andrés y Providencia	31	5	9	9	44

Fuente: Unidad para la atención y reparación de las víctimas Reporte 2019

En el municipio de Bolívar Cauca, se ha avanzado en la caracterización de las víctimas, la Tabla 31 muestra el avance por años entre hogares y personas, situación que siempre se reitera en la mesa de víctimas según empalme del tema en el mes de enero de 2020.

Tabla 31. Hogares y personas con caracterización

Periodo	Hogares	Personas
2017	55	58
2018	5	5
2019	33	46

Fuente: Unidad para la atención y reparación de las víctimas Reporte 2019

En la gestión de la vigencia del anterior cuatrienio establecido entre 2016-2019, se pudieron evidenciar las siguientes acciones:

Protección y Atención:

Actualización e implementación del plan municipal de atención y reparación integral a las víctimas del conflicto armado (PAT), aunque en el sistema la acción no se refleja solamente en el informe de gestión.

Atención y Asistencia:

Se Coordinaron con el sector agropecuario del municipio de bolívar la formulación e implementación de proyectos para fortalecer la seguridad alimentaria a familias víctimas del conflicto armado (incluye proyectos interadministrativos con entidades y municipios del cauca). Se trabajó con Un Proyecto de especies menores en donde el objetivo de la población se estableció en los municipios de Rosas, La Sierra y Bolívar, el propósito del proyecto generar ingresos a través de la producción de especies menores.

Reparación Integral:

Se brindó acompañamiento para los procesos de reparación integral a partir de la administración municipal, personería hasta las instancias competentes donde las víctimas pudieron ejercer su derecho de reparación integral, esta acción se realiza en corresponsabilidad de la personería municipal, a quienes se debe dar los reconocimientos correspondientes porque mantienen vivos los anhelos y las esperanzas de éste tipo de comunidad.



Verdad y justicia:

En éste sentido a las víctimas se les garantiza a través de la mesa pública que tengan los espacios institucionales para poder expresar su verdad y solicitar justicia al respecto de los hechos Victimizantes de los que han sido efecto.

En cuanto a la efectiva atención de los individuos caracterizados como víctimas, tanto en concepto de acciones como en presupuesto reportado por la unidad de víctimas, se refleja en la Tabla 32 denominada gestión territorial, donde se observa que se han cumplido la gestión territorial en los conceptos de afiliación al régimen subsidiado. Asistencia y atención. Cifra de control, salud y salud pública.

Tabla 32. Gestión Interinstitucional Territorial

GESTIÓN INTERINSTITUCIONAL TERRITORIAL			
CONCEPTO	PRESUPUESTO (Millones de Pesos)	COMPROMISO (Millones de Pesos)	% DE EJECUCIÓN
ACCIONES DE DAR INFORMACIÓN Y ORIENTACIÓN	\$50	\$41	82 %
AFILIACION AL REGIMEN SUBSIDIADO (AMPLIACION, CONTINUIDAD)	\$6.015	\$6.015	100 %
ASISTENCIA Y ATENCIÓN	\$6.122	\$6.113	99,85 %
CIFRA DE CONTROL	\$6.122	\$6.113	99,85 %
INFORME VACIO	\$0	\$0	0 %
SALUD	\$6.072	\$6.072	100 %
SALUD PUBLICA	\$57	\$57	100 %

Fuente: Formulario Único Territorial (FUT), categoría víctimas, Periodicidad: Semestral

Fuente: Departamento para la Prosperidad Social DPS – Ficha TOP 2019. * Inversión en millones de pesos

Hace parte del Plan el documento suscrito por las víctimas del Municipio, donde manifiestan sus necesidades y expectativas en el próximo cuatrienio, así mismo en el entendido de que es fundamental en cuanto a cerrar brechas sociales en la consecución y consolidación el goce efectivo de la población en el próximo cuatrienio, se atenderán lo referente a la ayuda humanitaria, ayuda en transporte, ayuda en la participación de eventos fundamentales en el reconocimiento, conmemoración y garantía de no repetición, planes de retorno, ayuda funeraria y se ahondará en la caracterización de ésta población en el entendido de que es la herramienta que orientará una efectiva inclusión a los procesos de desarrollo. Dado que es importante sistematizar y realizar seguimiento a las actividades propuestas se llevará a cabo la actualización del plan territorial de atención (PAT), garantizando un seguimiento y actualización a la política de las víctimas.

2.4. Cultura y turismo en el municipio de Bolívar Cauca

Hablar de Cultura y Turismo en el municipio de Bolívar Cauca, es reconocer el arraigo y tradición de sus comunidades y sus expresiones en todo el territorio Bolivarense, es colocar al ser bolivarense en el contexto de amor hacia su cultura, sus tradiciones y su historia, por consiguiente en el presente plan se considera de vital importancia que los sectores de cultura y turismo se unan en una estrategia para consolidar el emprendimiento y el realce de las comunidades del municipio.



En el informe de empalme aparecen relacionadas las diferentes actividades realizadas en el marco de fortalecer las tradiciones del municipio de Bolívar Cauca entre ellas se encuentra:

La feria artesanal y carnaval andino de negros y Blancos de Bolívar Cauca que se ha convertido a través de los años (1908-2017) en la máxima expresión del folclor, tradición y arte del municipio, logrando constituirse en el mayor patrimonio cultural inmaterial que poseen los bolivarenses.

Celebración de festividades en las diversas localidades del municipio y la cabecera, importante destacar entre ellas la fiesta de los corazones que es una de las celebraciones más lindas en donde cada corregimiento y veredas aledañas a la cabecera de Bolívar, organizan la imagen del Sagrado Corazón de Jesús y lo llevan entre procesión y en la noche anterior alumbranza en la mayoría de sus veredas a la iglesia de la cabecera amenizado con las chirimías que es otro de los patrimonios a rescatar en bolívar cauca.

Apoyo en la formación de los niños y jóvenes en la escuela de Música que ha logrado trascender desde el municipio a otras esferas y es de vital importancia en el manejo del tiempo libre y en la conservación de la tradición musical.

Es de resaltar que es mucho el patrimonio cultural que se puede recuperar para el bien de las tradiciones del pueblo bolivarense, pues en cada territorio se encuentran expresiones culturales acordes con su idiosincrasia, pues Bolívar es un pueblo con diversidad étnica, donde indígenas, campesinos, mestizos y afrocolombianos resaltan sus tradiciones en las diferentes celebraciones que en la mayoría del territorio son homenaje a sus patronos dentro de la creencia religiosa y otros son manifestaciones de la misma etnia, que se deben proteger para la posteridad, pues es de conocimiento las dificultades que se tienen para éste tipo de procesos en el nivel económico y en el nivel de interés institucional, en ese sentido se debe reconocer el trabajo iniciado desde la anterior administración para el rescate y consolidación del patrimonio inmaterial del municipio, que debe ser continuado en favor de las comunidades bolivarenses.

Hoy Bolívar Cauca se encuentra de frente con una gran oportunidad y es el cumplimiento de los 200 años de ser reconocida como cuartel de los ejércitos del Sur, en ese marco, se pretende exaltar las tradiciones del municipio, e iniciar un proceso de reconocimiento nacional para lograr la concreción de diversos proyectos sociales, donde la cultura y el turismo brillen en favor de la recuperación del patrimonio cultural del municipio.

De las dificultades encontradas en el recorrido de la construcción del plan se tienen:

- ✓ Muchas de las actividades culturales y turísticas son orientadas desde la cabecera municipal, y no hay inclusión de muchos de los sectores rurales
- ✓ El apoyo a los artistas y músicos de las veredas es bajo, la diversidad de los eventos que se tienen en el municipio no son apoyados en su totalidad, es con el esfuerzo de la comunidad que se logra que estos se realicen (ejemplo Encuentro de tríos San Miguel, Encuentros, encuentro de música campesina en la cabecera municipal y en los corregimientos), se requiere un apoyo constante y efectivo, pues en última estos grupos guardan la tradición musical del municipio.
- ✓ Se requiere un apoyo decidido en cuanto a la banda municipal y la escuela musical del municipio.
- ✓ Las chirimías expresión del pueblo campesino en sus fiestas, están acabándose, no existe apoyo para la elaboración de instrumentos musicales artesanales y/o dotación de los mismos.



- ✓ Existen grupos culturales organizados en todo el territorio, subsisten por su propio esfuerzo, es bien importante que estos grupos, artesanos y otras expresiones culturales alcancen su mayor esfuerzo organizando escuelas y procesos que continúen el tiempo independientemente de que tipo de gobierno se tenga.
- ✓ Muchos de las celebraciones culturales del municipio, no son promocionadas en la parte turística y se realizan de una forma desarticulada, es importante que estas iniciativas lleven a los procesos de emprendimiento para jóvenes, adultos que siendo artesanos vean sus esfuerzos reflejados en ingresos económicos que contribuyan a la reactivación de la economía de las familias de Bolívar, logrando un impulso permanente y constante en éstas actividades.
- ✓ La biblioteca pública que ha sido y es una herramienta del manejo del buen tiempo libre de los NNA, debe ser fortalecida tanto en su infraestructura como en su dotación y en la necesidad de apoyar con capacitación a sus orientadores.

En torno a éstas dificultades se construyen unos objetivos estratégicos que ahondan en la necesidad de apoyar el sector cultural y turístico desde el punto de vista empresarial y de reactivación de la economía familiar, desde el punto de vista de articular la política pública de turismo, de continuar con el deber de consolidar para la posteridad el patrimonio inmaterial del municipio, de seguir resaltando las expresiones culturales a través de la conformación de escuelas y apoyando la biblioteca pública.

2.3.3 Niveles de Pobreza

Si bien el término “pobreza” tiene muchos significados y abarca una infinidad de situaciones, es aceptable definirlo como “la situación de aquellos hogares que no logran reunir, en forma relativamente estable, los recursos necesarios para satisfacer las necesidades básicas de sus miembros (...)” (CEPAL / DGEC, 1988).

La medida de la pobreza por el método de Necesidades Básicas Insatisfechas (NBI) es utilizada para propósitos de diagnóstico social y apoyo a la puesta en práctica de programas sociales en Colombia y se basa fundamental en fijar criterios para identificar algunas situaciones relevantes de carencia, en los campos más importantes de las políticas sociales, que tienen sustento en los derechos sociales: educación, protección social en salud, servicios públicos domiciliarios y vivienda.

El Índice de Pobreza Multidimensional (IPM) identifica múltiples carencias a nivel de los hogares y las personas en los ámbitos de la salud, la educación y el nivel de vida. Utiliza microdatos de encuestas de hogares, refleja tanto la prevalencia de las carencias multidimensionales como su intensidad, es decir, cuántas carencias sufren las personas al mismo tiempo y permite realizar comparaciones entre las zonas rurales y urbanas.

2.3.3.1. Necesidades Básicas Insatisfecha NBI

En la Tabla 33 y Gráfica 18 se puede apreciar que la proporción de Personas con Necesidades Básicas Insatisfechas según el censo de 2.018, para el municipio de Bolívar es del 27,18% y está por encima de los promedios del departamento del Cauca (18,27%) y del orden nacional (14,13%). La proporción de personas en miseria y componentes de servicios, de hacinamiento, inasistencia y dependencia económica, son igualmente superiores a los promedios departamentales y nacionales. A pesar de los resultados anteriores, se considera que son muy bajos si se tiene en cuenta la baja proporción de las comunidades con necesidades básicas



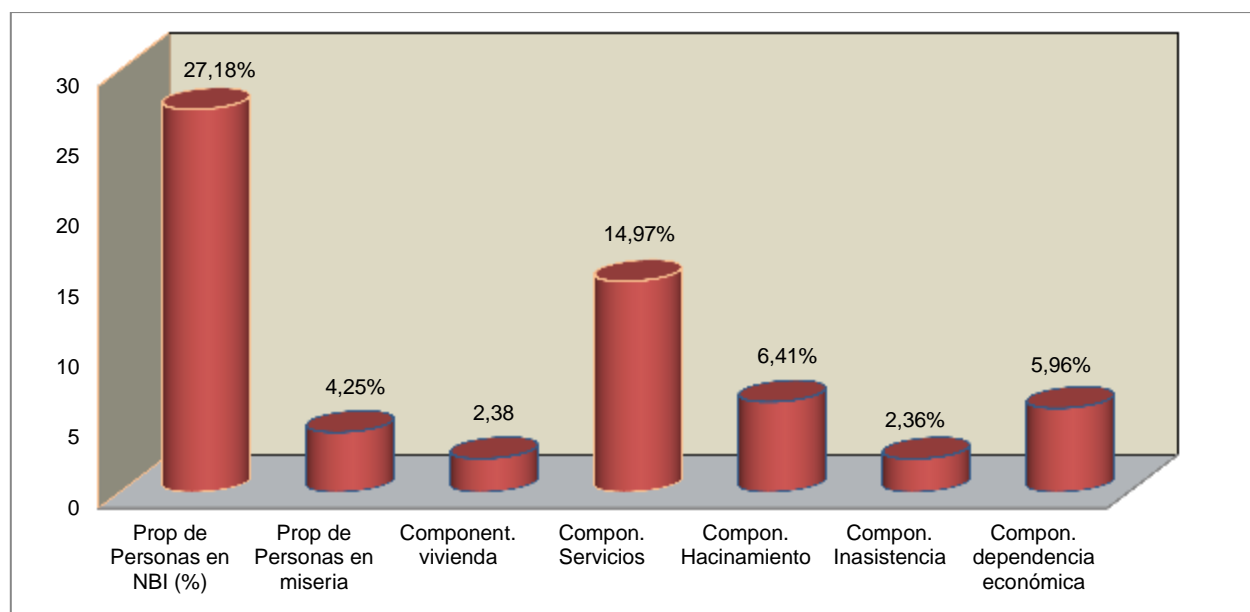
insatisfechas, cuando la realidad es que en el municipio de Bolívar se aprecia más pobreza que la que reporta el Dane.

Tabla 33. Necesidades Básicas Insatisfechas NBI – Total

Localidad	Proporción de Personas en NBI (%)	Proporción de Personas en miseria	Componente. vivienda	Componente. Servicios	Componente. Hacinamiento	Componente. Inasistencia	Componente. dependencia económica
Bolívar	27,18	4,25	2,38	14,97	6,41	2,36	5,96
Cauca	18,27	3,15	5,99	5,87	3,71	1,52	4,93
Colombia	14,13	3,74	5,31	3,58	4,06	1,91	4,37

Fuente: Censo DANE 2018

Grafica 18. Composición NBI – Bolívar



Fuente: Censo DANE 2018

El índice de Necesidades Básicas Insatisfechas que mide a las cabeceras de los municipios a nivel nacional y departamental, ubican al municipio de Bolívar con los indicadores más altos con el 19,43% frente a 12,38% del departamento y 9,42% de la nación. Supera en los indicadores de Miseria, Vivienda, Hacinamiento y dependencia económica, ver Tabla 34.

Tabla 34. Necesidades Básicas Insatisfechas – Cabeceras

Detalle	Prop de Personas en NBI (%)	Prop de Personas en miseria	Componente vivienda	Componente Servicios	Componente Hacinamiento	Componente Inasistencia	Componente dependencia económica
Bolívar	19,43	3,18	12,53	2,28	2,54	0,88	4,47
Cauca	12,38	1,70	4,25	4,27	2,10	0,95	2,75
Nacional	9,42	1,76	2,88	2,06	2,49	1,56	2,62

Fuente DANE Censo 2018.

En la Tabla 35 se puede observar que los indicadores de Necesidades Básicas Insatisfechas que mide los sectores rurales a nivel departamental y nacional, colocan al municipio de Bolívar



con indicadores muy bajos en cuanto a necesidades básicas puesto que solo es del 28,30%, cuando el sector rural del municipio tiene graves deficiencias en los componentes de miseria, vivienda, de inasistencia y de dependencia económica. Según del Dane solo el 4,41% de la población rural se encuentra en miseria, solo el 0,9% de las viviendas se encuentran en mal estado y solo el 2,57 no tienen asistencia. Al compararse con los promedios departamental y nacional, se encuentra en una posición intermedia, pero igual deja ver indicadores de pobreza, inferiores a los registros nacionales.

Tabla 35. Necesidades Básicas Insatisfechas – Municipio Resto

Detalle	Prop de Personas en NBI (%)	Prop de Personas en miseria	Componente vivienda	Componente Servicios	Componente Hacinamiento	Componente Inasistencia	Componente dependencia económica
Bolívar	28,30	4,41	0,90	16,82	6,98	2,57	6,18
Cauca	22,12	4,10	7,13	6,92	4,77	1,89	6,35
Nacional	30,22	10,51	13,63	8,78	9,42	3,11	10,33

Fuente DANE Censo 2018.

2.3.3.2. Índice de Pobreza Multidimensional (IPM)

En la Tabla 36 se muestra el comportamiento de 15 indicadores de pobreza para el consolidado municipal y separado en los sectores urbano y rural. Se puede observar que las mayores deficiencias se encuentran en los centros poblados y rural disperso.

Entre las privaciones por variable que presentan mayores indicadores de pobreza se resalta el bajo logro educativo en el 82,8% de la población que se ubica en el sector rural del municipio de Bolívar y corresponde al sector de la población mayor de 15 años que han cursado menos de 9 años escolares.

Como consecuencia del grado de pobreza de la comunidad se destaca la falta de trabajo estable puesto que, el 94,7% del total municipal reporta que el trabajo es informal y la mayor parte se concentra en el sector rural con el 96,1% aunque es igualmente alto el que se percibe en el sector urbano con el 85,3%.

Es importante mencionar que el abastecimiento de agua para el consumo doméstico no es mejorada para el 54,2% de la población rural y por lo tanto no guarda correlación con los indicadores de NBI rural que muestran que la carencia de servicios es solo del 16,82%.

La inadecuada eliminación de excretas es igualmente una deficiencia si se tiene en cuenta que en el sector rural el 39,3% no cuentan con dicho servicio. Se aprecian indicadores altos en la privación de la variable tasa de dependencia puesto que el 42,1% de la población municipal se encuentra cesante y dependen de la población económicamente activa que se encuentra ocupada y generando ingresos.



Tabla 36. Privaciones por Hogar según Variable Principales dominios – Bolívar (C)

Privaciones por variable	Municipio de Bolívar		
	Total	Cabeceras	Centros poblados y rural disperso
Analfabetismo	18,4	10,5	19,6
Bajo logro educativo	78,2	47,8	82,8
Barreras a servicios para cuidado de la primera infancia	1,4	0,7	1,5
Barreras de acceso a servicios de salud	3	2,2	3,1
Tasa de dependencia	42,1	41	42,3
Hacinamiento crítico	7,3	11,1	6,7
Inadecuada eliminación de excretas	34,3	7,6	38,3
Inasistencia escolar	5,8	2	6,4
Material inadecuado de paredes exteriores	0,5	0,9	0,4
Material inadecuado de pisos	70,3	11,8	79
Rezago escolar	14	9	14,8
Sin acceso a fuente de agua mejorada	47,7	3,7	54,2
Sin aseguramiento en salud	8	11,6	7,5
Trabajo infantil	2,3	0,6	2,5
Trabajo informal	94,7	85,3	96,1

Fuente DANE 2018.

2.5. SERVICIOS SOCIALES BASICOS

2.5.1. EDUCACIÓN

En el municipio de Bolívar, el ICBF presta la atención en programas de educación inicial a los menores de 5 años en 147 hogares comunitarios localizados en la zona rural, cada uno de ellos cuenta con 11 cupos para una población atendida de 1.617 menores. En la cabecera municipal se encuentra el Hogar Infantil Santa Teresita que cuenta con un cupo de 122 niñas/os del Nivel I y II del SISBÉN. En todo el municipio se encuentran 11 hogares comunitarios modalidad FAMI los cuales atienden a 7 niñas/os de 0 a 2 años por hogar, para una población total servida de 77 niñas/os en este programa.

En la Tabla 37, se puede observar el comportamiento histórico de la cobertura bruta y neta en las instituciones educativas urbana y rurales del municipio; la cobertura bruta es la cantidad o porcentaje de la totalidad de estudiantes matriculados en el sistema educativo y la cobertura neta corresponde a los matriculados de acuerdo a la edad de cada modalidad. Se puede evidenciar que entre 2010 y 2018 a nivel municipal hay un comportamiento relativamente estable, sin embargo, se muestra que las coberturas bruta y neta en educación primaria han tenido una disminución gradual muy significativa, la cobertura bruta en primaria disminuyó de 161,2% en 2010 a 84,3% en 2018 y la cobertura neta muestra un comportamiento similar. A diferencia del comportamiento anterior, la cobertura bruta en educación secundaria y media, ha tenido una tendencia levemente decreciente. Las Gráficas 19 y 20 muestran el comportamiento histórico de la Matrícula Educativa Oficial y Matrícula Educativa Rural y la Gráfica 21 señala la cobertura por género en cada modalidad de educación.



2.5.1.1. Indicadores de educación

Tabla 37. Cobertura Bruta y Neta en Educación

Descripción	2010	2011	2012	2013	2014	2015	2016	2017	2018
Cobertura bruta en transición	35,9	41,0	51,6	47,6	43,1	44,9	43,7	53,8	52,9
<i>Cobertura neta en transición</i>	21,5	25,5	30,6	24,1	24,2	25,2	26,7	32,1	29,5
Cobertura bruta en primaria	161,2	108,7	166,8	127,7	111,0	90,4	92,1	92,3	84,3
<i>Cobertura neta en primaria</i>	87,3	84,6	80,8	81,0	77,8	73,3	70,9	68,5	66,6
Cobertura bruta en secundaria	92,2	80,1	102,0	146,5	168,5	130,0	116,0	110,8	126,4
<i>Cobertura neta en secundaria</i>	53,3	53,6	52,6	58,9	55,8	53,5	54,2	56,6	56,8
Cobertura bruta en media	59,2	57,1	49,0	58,6	104,6	80,2	93,3	119,6	137,9
<i>Cobertura neta en media</i>	25,7	25,8	22,2	24,0	26,8	27,6	30,6	30,5	30,0
Cobertura bruta en básica	120,6	90,4	128,9	127,7	128,0	102,2	97,1	96,0	98,2
<i>Cobertura neta en básica</i>	79,7	79,1	75,9	77,1	73,7	70,2	68,7	68,2	67,2
Cobertura bruta - Total	110,1	84,6	114,9	115,6	123,9	98,4	96,5	100,1	105,0
<i>Cobertura neta - Total</i>	77,2	75,9	71,6	74,5	72,0	68,2	67,0	65,7	65,2

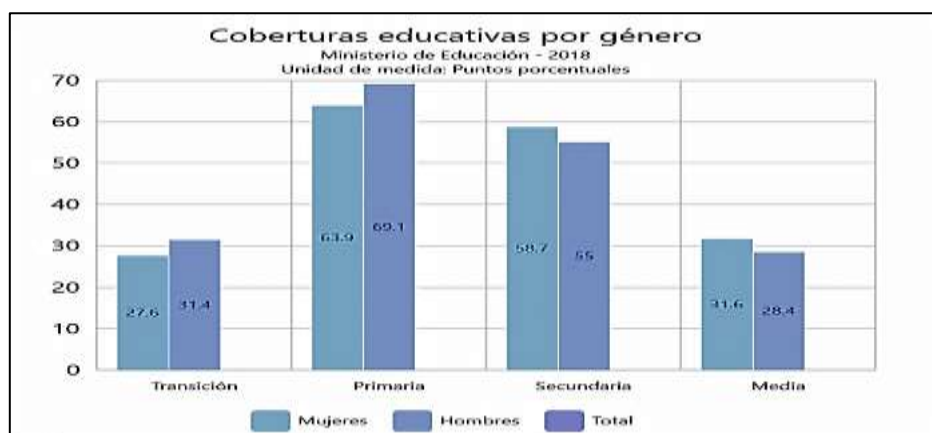
Fuente: <https://terridata.dnp.gov.co/index-app.html#/perfiles>



Fuente: Ministerio de Educación Nacional – 2018

Fuente: Ministerio de Educación Nacional – 2018

Gráfica 21. Cobertura por Género



Fuente: Ministerio de Educación Nacional – 2018

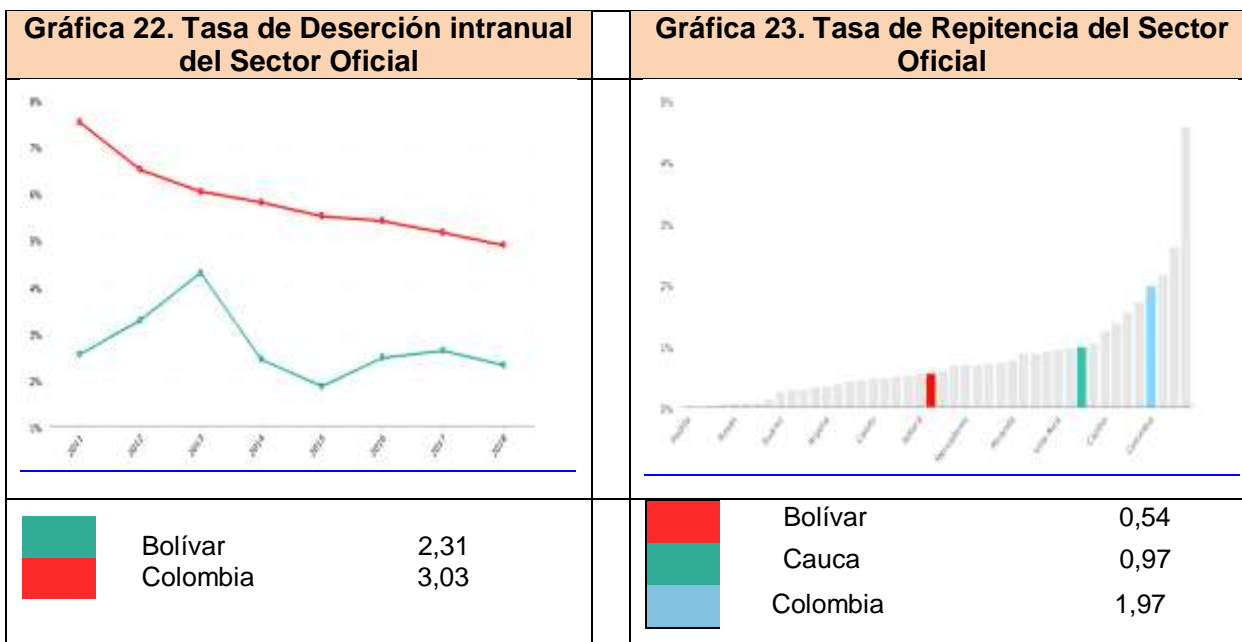


La deserción en las Instituciones Educativas del municipio ha tenido un comportamiento relativamente estable en el periodo comprendido entre 2011 y 2018 con un leve incremento en 2013 pero sostenido en los últimos cinco años. La tasa de repitencia, igualmente ha tenido un comportamiento estable con una disminución importante en 2018. Ver Tabla 38 y Gráficas 22 y 23.

Tabla 38. Deserción y Repitencia en Educación

Descripción	2011	2012	2013	2014	2015	2016	2017	2018
Tasa de deserción intra-anual del sector oficial en educación básica y media (Desde transición hasta once)	2,5	3,3	4,3	2,4	1,9	2,5	2,6	2,3
Tasa de repitencia del sector oficial en educación básica y media (Desde transición hasta once)	1,4	1,3	1,2	1,3	1,3	0,6	1,3	0,5

Fuente: <https://terridata.dnp.gov.co/index-app.html#/perfiles>



Fuente: Ministerio de Educación Nacional - 2018

Los resultados de las Pruebas Saber 11 en el periodo comprendido entre 2010 y 2018 muestran un comportamiento relativamente estable en las asignaturas de matemáticas y lectura crítica pero con puntajes apenas aceptables a nivel municipal puesto que todos resultados son inferiores a 50 puntos (Tabla 39 y Gráficas 24 y 25); la Gráfica 26 nos muestra el comportamiento de resultados de las pruebas por género

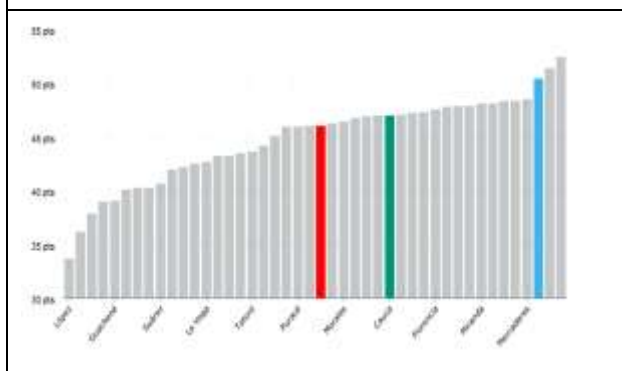
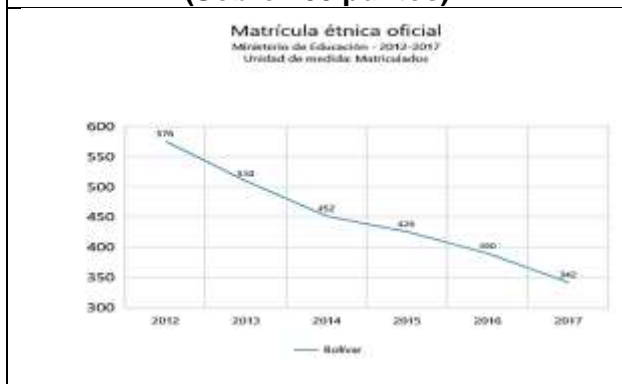


Tabla 39. Puntaje promedio Pruebas Saber 11

Descripción	2010	2011	2012	2013	2014	2015	2016	2017	2018
Matemáticas	47,7	43,1	44,0	42,7	46,3	46,9	48,0	45,5	46,1
Lectura crítica	47,9	43,1	45,1	45,2	46,0	46,3	48,9	49,5	48,3

Fuente: <https://terridata.dnp.gov.co/index-app.html#/perfiles>

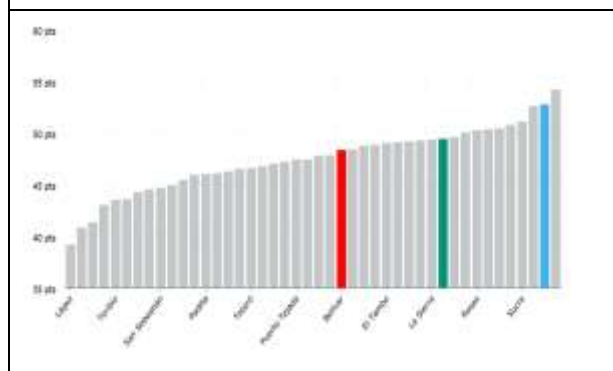
Gráfica 24. Pruebas Saber 11 Matemáticas (Sobre 100 puntos)



Bolívar	46,10
Cauca	46,98
Colombia	50,42

Fuente: ICES - 2018

Gráfica 25. Pruebas Saber 11 Lectura Crítica (Sobre 100 puntos)



Bolívar	48,30
Cauca	49,43
Colombia	52,79

Gráfica 26. Pruebas Saber por Género



Fuente: ICES - 2018



En la Tabla 40 se relaciona en número de estudiantes por grado en 15 Instituciones Educativas y 14 Centros Educativos, distribuidos en 144 Sedes Educativas localizadas en la zona urbana y rural; el total de alumnos matriculados en el año 2020 con corte a 4 de enero es de 5705 en los grados de 0 a 11.

Tabla 40. Matricula 2020 Corte 04 de Enero de 2020

ESTABLECIMIENTO	Zona	Grados															Total
		0	1	2	3	4	5	6	7	8	9	10	11	12	23		
I.E. Marco Fidel Suarez	U	2	1	5	3	5	4	43	54	55	38	44	55	0	0	309	
I.E. Téc Domingo Belisario Gómez	U	15	22	25	20	34	17	71	95	92	86	86	50	0	0	613	
I.E. Santa Catalina De Labouré	U	33	55	49	66	61	77	64	71	79	75	83	63	0	0	776	
C.E. Yunguillas	R	6	12	10	16	15	12	0	0	0	0	0	0	0	0	71	
C.E. Playa de San Juan	R	10	14	9	18	16	18	0	0	0	0	0	0	0	0	85	
C.E. La Medina	R	5	20	26	19	19	9	0	0	0	0	0	0	0	0	98	
C.E. Alto Llano	R	0	7	10	23	19	13	0	0	0	0	0	0	0	0	72	
C.E. El Sesteadero	R	4	15	13	14	8	14	0	0	0	0	0	0	0	0	68	
I.E. El Carmen	R	0	5	6	8	10	6	6	18	8	9	10	16	0	0	102	
C.E. El Tambo	R	12	24	22	13	16	20	0	0	0	0	0	0	0	0	107	
C.E. Los Rastrojos	R	0	28	28	34	35	34	0	0	0	0	0	0	0	0	159	
C.E. San Miguel	R	0	31	41	26	40	25	0	0	0	0	0	0	0	0	163	
I.E. San Fernando de Melchor	R	16	18	26	22	15	16	13	24	19	15	21	16	0	0	221	
C.E. Placetillas	R	5	16	8	13	8	8	0	0	0	0	0	0	0	0	58	
C.E. Las Dantas	R	11	14	7	15	14	15	0	0	0	0	0	0	0	0	76	
I.E. La Carbonera	R	3	5	3	10	1	8	0	0	0	0	0	0	0	0	30	
I.E. La Carbonera	R	9	19	24	28	23	20	45	32	22	24	17	6	0	0	269	
C.E. El Guadual	R	20	13	26	19	21	25	0	0	0	0	0	0	0	0	124	
I.E. El Rodeo	R	6	12	7	22	15	16	25	37	39	32	23	27	0	0	261	
C.E. Santa Ana	R	9	7	13	16	8	13	0	0	0	0	0	0	0	0	66	
I.E. Andino San Lorenzo	R	12	20	30	24	27	34	54	52	46	42	41	34	0	0	416	
C.E. San Antonio del Silencio	R	19	27	42	28	31	31	0	0	0	0	0	0	0	0	178	
I.E. Técnica Agrop. Nuestra Señora de Los Remedios	R	7	8	11	8	11	5	41	50	40	32	18	23	0	0	254	
C.E. La Cueva	R	0	10	13	10	10	7	0	0	0	0	0	0	0	0	50	
I.E. San José de El Morro	R	12	20	16	16	24	19	24	20	18	22	21	9	0	0	221	
I.E. Agrícola Alejandro Gómez	R	22	21	36	31	20	23	30	35	28	35	30	28	0	0	339	
I.E. Agrícola Alejandro Gómez	R	0	1	0	1	1	1	0	0	0	0	0	0	0	0	4	
I.E. Agrop José Dolores Daza	R	8	8	17	9	16	13	36	42	41	45	30	37	0	0	302	
I.E. Agrop. Nuestra Señora Del Carmen	R	0	0	0	0	0	0	0	0	0	0	0	0	0	0	0	
I.E. Agrop. Nuestra Señora Del Carmen	R	3	15	9	17	13	17	17	23	32	24	30	13	0	0	213	
TOTAL		249	468	532	549	536	520	469	553	519	479	454	377	0	0	5705	

Fuente: SIMAT, 2020.



2.5.1.2. La Educación desde el punto de vista de las Mesas consultivas

Desde el punto de vista de la inclusión de los actores del desarrollo en la parte educativa, en las mesas consultivas de los corregimientos tanto docentes como estudiantes realizaron sus aportes a la visión del plan, de igual forma se realizó un foro de educadores, donde participaron docentes, padres de familia, estudiantes de todos los corregimientos del municipio, que al final produjo un documento denominado “Aportar a la transformación del proceso educativo en el municipio de Bolívar”, las memorias en su totalidad hace parte del documento participativo y constructivo del plan de desarrollo que es un anexo que se incluye en el Plan de desarrollo y que se constituye en la base de la parte estratégica del plan.

Memoria del primer encuentro por la educación, coordinado por la Comisión de Educación de la Asociación de Institutores y Trabajadores de la Educación, ASOINCA, y la Administración Municipal de Bolívar Cauca:

El taller se abre con la obra de teatro *¿EDUCANDO?* realizada por docentes y estudiantes de la Institución Educativa Agrícola Alejandro Gómez quienes en su única escena inquietan a los asistentes con cinco preguntas orientadoras: ¿Qué educación y para qué?, ¿Qué del Plan de Desarrollo 2016-2019 en el componente educativo se materializó? ¿Por qué niños, niñas y jóvenes no acuden al sistema público educativo? ¿Qué está sucediendo que los jóvenes desertan mucho antes de llegar al grado once?

Luego los participantes son distribuidos en cuatro mesas de trabajo e inician el dialogo con una creación escrita individual y luego una discusión grupal para poder organizar un dialogo de saberes y poder encontrar los aportes para el plan de desarrollo.



Fotografía: Carolina Bonilla
“Estudiantes, docentes y padres de familia hablando de la educación que quieren”
Fotografía: Carolina Bonilla



Fotografía: Carolina Bonilla
Construyendo educación crítica, libertaria y transformadora. *Fotografía: Carolina Bonilla*

Se contó con la representación de Instituciones Educativas como La Playa (San Juan), Institución Educativa Andino San Lorenzo, Institución Educativa Santa Catalina Labouré, Institución Educativa Domingo Belisario Gómez, Institución Educativa Concentración rural San José del Morro sede La Parada, Institución Educativa Marco Fidel Suarez, Institución Educativa Alejandro Gómez, Institución Educativa José Dolores Daza, y padres de familia de las comunidades Lerma, Guachicono, Los Milagros, Vereda el Tambo, Carbonera y Alto Llano.



Dentro de las cinco preguntas orientadoras encontramos algunas opiniones y sugerencias que exponemos a continuación encontrando similitudes en algunos grupos.

1. ¿Qué educación y para qué?

- Existe la necesidad de buscar una educación que acepte y reconozca las diferencias. Una educación que a partir de dicho reconocimiento posibilite transformaciones individuales y sociales.
- Pensar en una educación que prepare para el futuro, consciente de los cambios sociales y ambientales.
- La educación como un camino que borra las brechas de la desigualdad.
- Pensamos una educación que atienda las necesidades de los territorios.
- Una educación que se piense más allá de las cuatro paredes, que pueda involucrarse mucho más con los estudiantes y la comunidad educativa.

2. ¿Qué cambiaría de lo educativo y cuál es su aporte para este cambio?

- Una educación de transformación contextualizada.
- Una educación para fortalecer sus habilidades y capacidades en contexto.
- Educación que libere al sujeto de los paradigmas establecidos.
- Una educación para enseñar u orientar de manera integral.
- Educación liberadora y autónoma.
- Educación para la vida que aplique el conocimiento aprendido.
- Educación articulada con el entorno.
- Educación crítica que le permita mejorar su calidad de vida a nivel social y económico.
- Educación de oportunidades y activa.
- Educación que muestre los intereses y desde estos espacios ir construyendo los diferentes proyectos de vida.

3. ¿Qué del plan de desarrollo 2016-2019 se materializó en el componente educación?

- El plan de desarrollo no tuvo énfasis hacia el componente educativo por lo que no existió acciones y hechos visibles de haberse materializado en lo pedagógico o político.
- Desconocemos a nivel general el plan de desarrollo, pero en algunos centros educativos se priorizó en infraestructura como encierros, cambio de cubiertas y pues en algunas instituciones hay algunos problemas de legalización de predios entonces no se ha llevado a cabo.
- La mayoría de participantes sostuvo desconocer el Plan de Desarrollo 2016-2019 y lo materializado para el sector educativo.



Fotografía: Carolina Bonilla

“Dialogo de saberes”



Fotografía: Carolina Bonilla

Transformando realidades y escuchando contextos

4. ¿Por qué los niños, niñas y jóvenes no acuden al sistema Público educativo?

- Por falta de recursos económicos
- Problemas intrafamiliares
- Conflicto con los centros educativos
- Trabajo infantil por las mismas situaciones económicas
- Situación de distancias donde viven los niños, niñas y jóvenes para acceder a la escuela o colegio.
- Problemas de orden público, grupos armados.
- Desinterés por los niños, niñas y jóvenes en el tema educativo.
- Relaciones interpersonales entre docentes y familias pues a veces hay docentes muy bravos y los niños no se amañan. (maltrato de algunos docentes hacia los estudiantes)
- Trabajo en cultivos ilícitos y familias disfuncionales.
- Desvalorización del concepto de educación en toda la sociedad, lo que no permite dimensionar los alcances e importancia del acto educativo en el sistema social.

5. ¿Qué está sucediendo con los jóvenes desertan mucho antes de llegar al grado once?

- Realmente nosotros pensamos que son muchos los factores, pero se hace énfasis que es lo económico.
- No hay visión clara de la educación por parte de los estudiantes. Ellos piensan que las carreras son largas y ven que no hay ofertas de empleo.
- Nuestra visión como docentes es poder transformar esas miradas con los estudiantes con la motivación y preparar para una carrera profesional
- Drogadicción y embarazos en adolescentes.



Fotografía: Carolina Bonilla

“Enseñar no es transferir conocimiento, sino crear las posibilidades para su propia producción o construcción” Paulo Freire

2.5.1.3. Análisis de los Problemas Educativos en el Municipio de Bolívar Cauca

Árbol de Problemas

Problema:

Procesos educativos y pedagógicos descontextualizados

Causas:

- ✓ Falta de planificación para el buen uso de los recursos según las necesidades de la comunidad educativa.
- ✓ Limitada asignación de recursos para la formación docente
- ✓ Políticas Educativas descontextualizadas y desarticulación curricular
- ✓ No reconocimiento del estudiante como actor del proceso enseñanza aprendizaje

Consecuencias

- ✓ Bajo desempeño en las pruebas de estado
- ✓ Prácticas pedagógicas y metodológicas descontextualizadas
- ✓ Currículos que no apuntan a proyectos de vida alternativos, ni acorde con los intereses
- ✓ Deserción escolar

Árbol de objetivos

Transformar los procesos educativos y pedagógicos en el municipio de Bolívar

Fines

- ✓ Fortalecer los procesos educativos de los estudiantes con su contexto
- ✓ Crear e implementar la cátedra Bolívar
- ✓ Garantizar recursos para ingreso y permanencia de estudiantes en el Municipio de Bolívar.

Medios



- ✓ Asignar recursos para el ingreso y permanencia de los estudiantes tanto en zona rural como urbana.
- ✓ Asignar recursos para la investigación educativa y pedagógica.
- ✓ Asignar recursos para formación docente.
- ✓ Fortalecer las escuelas de familia con apoyo institucional

2.5.1.4. Aportes estratégicos de las mesas consultivas de educación

En el Municipio de Bolívar Cauca, los procesos de educación deben buscar la transformación pedagógica para el aprendizaje de la comunidad educativa explorando el talento humano en los centros educativos. Articulando la huerta escolar con las diferentes áreas del conocimiento para la permanencia de los estudiantes y su aprendizaje significativo entre otros.

Al finalizar el trabajo de las mesas se realizó una plenaria donde se consolidaron los aportes para el Plan de Desarrollo desde los tres componentes y el consenso fue el siguiente:

Componente derecho a la educación

- Garantizar recursos para ingreso y permanencia de estudiantes en el Municipio de Bolívar: continuar con la entrega de útiles escolares, avanzar la entrega de uniformes para los estudiantes de bajos recursos).
- Garantizar recursos para cumplir a cabalidad y según las costumbres alimenticias de cada región de cada región desde el Programa de Alimentación Escolar PAE, con cobertura del 100% en alianza con Gobernación, Secretaría de Educación y Administración Municipal para los próximos cuatro años.
- Garantizar los recursos para el transporte de estudiantes según necesidad
- Recursos para infraestructura y logística en los establecimientos educativos según necesidad.
- Crear procesos de formación jurídica para padres de familia, estudiantes y docentes sobre el derecho a la educación.
- Garantizar apoyo profesional de acuerdo al decreto 1421 para atender la población estudiantil con necesidades educativas especiales desligándolo de los compromisos de la EPS.
- Defender la planta de personal docente, directivos docentes y administrativos incluso crear mecanismo para la ampliación de la cobertura de la planta de personal para el sector educativo.
- Por las condiciones geográficas y económicas exigir ante los entes gubernamentales la no imposición de la tasa técnica como modelo para medir la planta de personal docente, justificando este propósito a través de las necesidades de la población.
- No permitir la implementación de la Jornada Única toda vez, que no existen las mínimas condiciones exigidas por la norma en cuanto dispersión geográfica, deficiencia en infraestructura y padres y madres de familia con escasos recursos económicos

Componente pedagógico

- Asignar recursos para un proceso de investigación educativo y pedagógico que permita transformar las practicas pedagógicas desde lo metodológico, evaluativo y didáctico y esto defina un sistema de evaluación para el Municipio de Bolívar
- Crear un proceso de formación docente permanente que garantice formación, actualización y la capacitación. Y este sea insumo para el proceso de formación que le apunte a la



transformación de las necesidades de los territorios, a partir de la comprensión del proyecto coordinado por ASOINCA CERO REPROBACIÓN Y CERO REPITENCIA.

- Consolidar y materializar la necesidad de crear la cátedra Bolívar.

Componente comunitario

- Incorporar las escuelas de familia y crear una ruta para la creación de estas escuelas de familia donde el apoyo institucional esté presente.
- Viabilizar la educación para adultos, que permita que padres, madres de familia culminen los estudios de educación básica y media
- Crear centros de experimentación a través de proyectos en emprendimientos sociales según las costumbres del territorio y de esta forma asegure otra economía.
- Intervención, participación y formación del movimiento estudiantil en los diferentes espacios comunitarios.
- asignar recursos que garantice encuentros y talleres entre padres, madres de familia y estudiantes, en clave del rescate y fortalecimiento cultural, a partir de la danza, teatro, canción, música, dibujo, pintura, y demás actos que den identidad desde las costumbres propias, además de la correcta la utilización del tiempo libre.

2.5.2 SALUD

La salud de la comunidad del Municipio de Bolívar está bajo la responsabilidad de la Alcaldía Municipal, en desarrollo de sus competencias, quien a su vez suscribe contrato de aseguramiento a través de las 6 EPS que actualmente funcionan en el Municipio.

La ESE. Punto de atención en Bolívar Cauca es el principal establecimiento medico en el Municipio, además se cuenta con cuatro centros de salud y 9 (según ASIS se reportan en Carbonera, Rio Negro, Rastrojos, Cimarronas, Melchor, San Miguel, Chorrera, Capellanías, Guachicono) puestos de salud en los centros poblados más pequeños. Con esta infraestructura se atienden 164 veredas que tienen una población de 39.348 habitantes (SISBEN 2.020). Con referencia al personal médico y paramédico el municipio cuenta con 82 personas que se distribuyen entre la E.S.E, punto de atención en Bolívar Cauca.

Los 4 centros de salud se localizan en las cabeceras de los corregimientos de San Juan, Los Milagros, San Lorenzo y Lerma. La atención en salud para el año 2018 fue ofrecida por 12 médicos de los cuales 8 atienden en el sector urbano y 4 en el sector rural, 3 enfermeras jefes, 2 bacteriólogos, 3 odontólogos, 5 auxiliares de odontología, 1 auxiliar de laboratorio clínico, 2 auxiliares de farmacia, 21 auxiliares de enfermería, 12 administrativos y 13 de servicios generales.). Se puede establecer que existe un médico para cada 5.486 habitantes; y un auxiliar por cada 3135 habitantes. Entre los Servicios y Programas que se prestan se encuentran: - Consulta de urgencias, las 24 horas. - Consulta externa médica general. - Consulta externa médica general. - Consulta general de odontología. - Atención de parto no complicado. - Exámenes de laboratorio clínico todo el primer nivel. - Servicio de farmacia. Dentro de los procedimientos y funciones que desarrolla la E.S.E, punto de atención en Bolívar Cauca, encontramos: programas de prevención, control de planificación familiar, control prenatal, control de crecimiento y desarrollo, sexualidad, programa ampliado de inmunizaciones, T.B.C, prevención de enfermedades crónicas y degenerativas, farmacodependencia y alcoholismo, detección de problemas auditivos y visuales, hipertensión arterial, diabetes, lactancia materna, prevención de cáncer de mama, próstata, desnutrición, I.R.A, E.D.A, higiene oral, fluorización, aplicaciones de Sellantes, zoonosis, atención de parto nivel I, hospitalización, atención



prioritarias de urgencia y emergencia, remisiones, vacunación, curaciones y procedimientos e inyección.

2.5.2.1 Indicadores de Salud

La Tabla 41 nos muestra que en el municipio de Bolívar se encuentran afiliados al Sistema General de Seguridad Social en Salud 36.325 personas y de ellas, 34.418 personas corresponden al Régimen Subsidiado y representa el 93,0% de la población tomando como referencia la población proyectada DANE Censo 2018 (36.994 hab.)

Tabla 41. Aseguramiento en Bolívar Cauca

Aseguramiento	2020		
	Colombia	Cauca	Bolívar
Población Afiliada Régimen Subsidiado 2020 - Marzo	23.592.338	968.425	34.418
Población Afiliada Régimen Contributivo 2020 - Marzo	22.625.556	273.802	1.327
Población Afiliada Régimen Excepción 2020 - Marzo	2.140.191	26.232	580
Total Población Afiliada 2020 - Marzo	48.358.085	1.268.459	36.325

Fuente: SISPRO, marzo 2020.

La cobertura de vacunación tanto de antituberculosis (BCG) como de pentavalente (DTP-HiB-HB) y triple viral (Sarampión, Rubéola y Paperas (SRP)) en niños menores de 1 año, ubican al municipio de Bolívar en promedios inferiores a los del Departamento del Cauca y a los del nivel nacional lo cual amerita una evaluación de las campañas de vacunación para mejorar la cobertura en conjunto con la ESE Punto de atención de Bolívar (ver Tabla 42).

Tabla 42. Vacunación en Bolívar Cauca

Inmunización	2019		
	Colombia (%)	Cauca (%)	Bolívar (%)
<i>Coberturas de vacunación</i>			
Antituberculosa (BCG) en Menores de 1 año	89,86	72,23	40,32
Pentavalente (DTP-HiB-HB) en Menores de 1 año	93,37	90,30	75,17
Triple Viral (Sarampión, Rubéola y Paperas (SRP)) Niños de 1 año	94,34	90,50	80,64

Fuente: SISPRO, marzo 2020

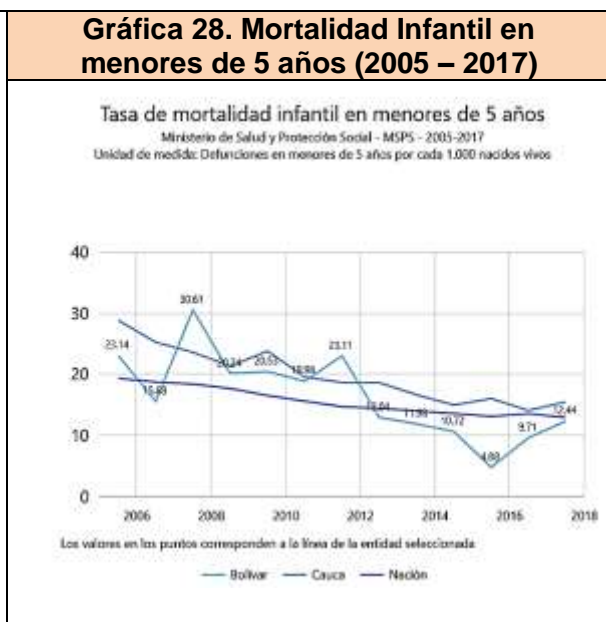
La tasa de mortalidad en menores de un año de edad (por 1.000 nacidos vivos) ha tenido un comportamiento creciente entre los años 2016 a 2018 al pasar de una tasa de 7,28 a 18,40 e igualmente ubican al municipio de Bolívar en promedios superiores a los promedios nacionales y departamentales en las vigencias de 2017 y 2018. Situación similar se presenta en la tasa de mortalidad en la niñez de menores de 5 años de edad, (por 1.000 nacidos vivos) al pasar de 9,71 en 2016 a 24,54 en 2018 con promedios igualmente superiores a los promedios del orden departamental y nacional, ver Tabla 43.



Tabla 43. Indicadores de Vigilancia

Indicadores de Vigilancia	2016			2017			2018		
	Nación	Depto.	Mpio	Nación	Depto.	Mpio	Nación	Depto.	Mpio
Tasa de Mortalidad en Menores de Un Año de Edad (por 1.000 nacidos vivos)	11,15	11,00	7,28	10,73	11,77	12,44	11,29	13,38	18,40
Tasa de Mortalidad en La Niñez (Menores de 5 Años de Edad) (por 1.000 nacidos vivos)	13,66	14,18	9,71	13,02	15,60	12,44	13,76	16,50	24,54
Tasa de Mortalidad General	4,58	4,15	2,15	4,62	4,21	2,19	4,75	4,47	2,54
Porcentaje de Nacidos Vivos con Bajo Peso al Nacer	9,10	8,06	6,07	9,10	8,29	10,88	9,21	8,40	8,95
Porcentaje de Nacidos Vivos con Cuatro o Más Consultas de Control Prenatal	88,43	86,13	90,53	87,70	85,36	84,33	86,10	85,32	89,88
Porcentaje de Partos Institucionales	98,94	94,01	99,51	98,89	93,21	95,72	98,33	92,78	97,83
Porcentaje de Partos por Cesárea	45,81	34,29	25,00	45,47	33,39	31,09	44,37	33,72	32,52

Fuente: SISPRO, marzo 2020.



Fuente: Ministerio de Salud y Protección Social 2018

2.5.2.2. Mortalidad

2.5.2.2.1 Mortalidad general por grandes causas

Para el análisis de mortalidad se tomó como referencia los listados de agrupación de mortalidad 6/67 de la Organización Panamericana de la Salud. Este análisis se desagregará por cada quinquenio y sexo en el periodo comprendido del 2005 al año disponible (2017) según información descargada de la página del Ministerio de Salud y Protección Social, donde se encuentra compilada la información básica, consultada en la página electrónica del DANE y la información ubicada en el portal SISPRO. El análisis de mortalidad general por grandes causas



se hizo por la estimación y ajuste de tasa por edad según el método directo, los cálculos se realizaron en hojas de cálculo electrónico – Excel.

En cada una de las siguientes figuras se muestra las tasas de mortalidad ajustada por edad, en las cuales se identifican las causas presentes en el Municipio de Bolívar que muestran una mayor incidencia.

Los siete grandes grupos identificados son:

1. Enfermedades trasmisibles
2. Neoplasias
3. Enfermedades del Sistema Circulatorio
4. Afecciones del periodo perinatal
5. Causas externas
6. Las demás causas
7. Signos y síntomas mal definidos

Para el análisis de la Tasa de mortalidad, los datos se ajustaron, lo cual permitió realizar una comparación coherente de una misma población estandarizando aquellos factores que causan diferencias tales como edad, sexo, género, arrojando así información no sesgada y ajustada a la realidad Municipal.

Tasa de Mortalidad ajustada por grandes causas en el Municipio de Bolívar Cauca 2005-2017.

Entre 2005 y 2017 la principal causa de muerte en la población general ha sido las enfermedades del sistema circulatorio. Aunque a partir del año 2005 se han presentado tasas de mortalidad con una tendencia decreciente pasando de 101,46 a 43,61 muertes por cada 100.000 habitantes, la tendencia muestra una corta estabilización y posterior incremento de la mortalidad por esta causa. El segundo lugar lo ocupan las causas externas, presentándose de manera fluctuante ya que se inició en el año 2005 con una tasa de 68,67, en el año 2010 se presenta la tasa más baja que es de 47,59 muertes y se finaliza en el año 2017 con un incremento con una tasa de 54,19 de muertes por cada 100.000 habitantes y se finaliza con las demás causas que es la tercer causa de muerte demostrándose en el 2017 con una tasa de 38,11 muertes por cada 100.000 personas, aunque en el año 2005 se presentó con un valor de 76,44 se evidencia que durante este periodo 2005- 2017 se ha reducido considerablemente esta tercer causa de muerte para el Municipio de Bolívar Cauca.

2.5.2.2.2. Tasa de mortalidad ajustada por edad para los hombres

Las primeras causas de mortalidad en hombres, en el período de 2005 a 2017 la primera causa de mortalidad registrada para los hombres son las causas externas para el 2005 con un puntaje de 119,86, en el 2006 presenta un pico 173,82, en adelante un comportamiento fluctuante por debajo de los dos años anteriores hasta el 2017 que presenta una tasa de 95,08 muertes por cada 100.000 habitantes; la segunda causa está las enfermedades del sistema circulatorio donde el comportamiento del 2005 es el pico más alto con una tasa 134,89 posteriormente la tendencia es a bajar hasta el 2017 que presenta una tasa de 58,97 muertes por cada 100.000 habitantes, la tercera causa son las demás causas para el año 2005 la tasa fue de 95,11 donde el comportamiento es fluctuante y con tendencia a disminuir, que para el 2017 la tasa fue de 45,63 muertes por cada 100.000 habitantes. Según la figura 9 se puede analizar que las tasas



de Mortalidad en estos años han ido aumentando significativamente y se ha presentado cambios fluctuantes en las causas.

2.5.2.2.3 Tasa de mortalidad ajustada por edad para las mujeres

Las causas de mortalidad en el periodo evaluado 2005 a 2017 nos indican que la primera causa corresponde a enfermedades del Sistema Circulatorio para el año 2005 con una tasa de 70,53, en el 2011 hubo descenso significativo del indicador con una tasa de 19,49 y para el 2017 29,64 muertes por cada 100.000 mujeres. En la segunda causa están las demás causas, en el 2005 presentó una tasa de 57,06 con comportamiento fluctuante pero se presenta un pico en el 2008 con una tasa de 97,26 posteriormente la tendencia es a disminuir la tasa más baja se presentó en el año 2013 con 26,50 muertes por cada 100.000 mujeres y en el año 2017 se presentó un incremento a 31,03 muertes por cada 100.000 mujeres. En la tercera causa están las neoplasias, en el 2005 presentó una tasa de 48,41, el comportamiento es muy fluctuante pero se debe resaltar un descenso significativo en el año 2013 con una tasa de 17,31 y pero se presenta un incremento demasiado preocupante para el año 2017 con una tasa de 50,03 muertes por cada 100.000 mujeres.

2.5.2.3 Enfermedades Transmisibles

En el análisis específico de la mortalidad por las enfermedades transmisibles en el Municipio de Bolívar Cauca en el periodo comprendido entre 2005 a 2017, se evidencia que la principal causa de mortalidad es la infección respiratoria aguda su magnitud fue mayor durante el 2005 donde alcanzo una tasa de 17,94 y en el año 2006 una tasa de 12,89 y la tendencia desde ese año ha sido oscilante, para el año 2017 la tasa fue de 12,47 muertes por cada 100.000 habitantes. La segunda causa las enfermedades infecciosas intestinales donde el comportamiento más alto fue en el año 2010 con una tasa de 4,24 y desciende a 1,79 muertes por cada 100.000 habitantes en el año 2017. La tercera causa septicemia neonatal donde el comportamiento de la variable es muy similar en el año 2005 presentó la tasa más alta de 9,56 y descendió al año 2012 donde obtuvo un valor de 1,94 pero hacia el año 2017 aumentó a 3,59 muertes por cada 100.000 habitantes.

2.5.2.3.1 Enfermedades Trasmisibles hombres

El comportamiento de la mortalidad por las enfermedades transmisibles en los hombres del Municipio de Bolívar Cauca en el periodo comprendido entre 2005 a 2017, se evidencia que la principal causa de mortalidad son las Infecciones respiratorias agudas el comportamiento en el periodo evaluado para el 2006 presenta el pico más alto con una tasa de 18,08 de ahí en adelante tiene un comportamiento oscilante que tiende a descender, para el 2017 se presenta una tasa de 12,39. En segundo lugar encontramos la tuberculosis, solo hay reporte en tres años el más alto está en el año 2013 con 8,62, para el 2015 una tasa de 4,18, en el año 2016 disminuyó un puntaje de 0 y para el año 2017 aumenta considerablemente a 4,35 muertes por cada 100.000 hombres. La tercera causa enfermedades infecciosas intestinales con reporte en dos años el más alto con una tasa de 9,84 para el 2006, en el 2011 aparece nuevamente con una tasa de 4,41, no se presentan mortalidades hasta el año 2017 con una tasa de 4,08 muertes por cada 100.000 hombres.

2.5.2.3.2. Enfermedades Trasmisibles en las mujeres

La tasa ajustada de mortalidad por las enfermedades trasmisibles en las mujeres del Municipio



de Bolívar Cauca, corresponde a infecciones respiratorias agudas con un comportamiento máximo de la tasa en el 2005 y un valor de 25,17, luego tiene un comportamiento fluctuante hasta llegar a 0 en el 2014, pero nuevamente hay reporte hasta el 2016 que presenta una tasa de 11,01 y finalmente hacia el año 2017 se sigue incrementando a una tasa de 12,04 muertes por cada 100.000 mujeres. La segunda causa está la septicemia excepto neonatal, la tasa más alta es presentada en el año 2005 con 14,52 se mantiene en descenso hasta llegar al año 2012 que fue el último reporte con 3,52, se disminuye considerablemente la tasa de esta causa de mortalidad hasta llegar al año 2017 que se da un incremento con una tasa de 6,40 muertes por cada 100.000 mujeres. La tercer causa son las enfermedades infecciosas intestinales, donde los tres primeros años del periodo evaluado es cero, a partir del 2008 hay reporte el más alto se presenta en el año 2010 con una tasa de 8,23 y para el 2016 tiene disminuye a una tasa de 3,25 y hacia el año 2017 baja a una tasa de 0.

2.5.2.4. Visión de las comunidades desde las mesas consultivas.

Desde el punto de vista de la salud, en el municipio de bolívar Cauca, encontramos situaciones positivas, como una población con un alto grado de participación en el aseguramiento de la salud, que va hacia el cubrimiento universal, de otro lado una infraestructura medianamente aceptable que presta socialmente los servicios de salud, sin embargo las comunidades expresan la siguiente problemática:

- ✓ La atención de los servicios de salud, es muy cuestionable, corregimientos de gran extensión como Los milagros, San Lorenzo y la misma cabecera municipal, no cuentan con servicios de profesionales de manera permanente y constante en los sitios de atención, por consiguiente la comunidad debe someterse a los turnos de consulta externa limitados en la disponibilidad de médicos en éste caso preciso.
- ✓ Aunque existe un gran porcentaje de aseguramiento, las EPS e IPS, no son eficientes en la atención de las citas normales y la atención de segundo nivel, viéndose la comunidad en la necesidad de desplazamientos infructuosos hasta la ciudad de Popayán, generando costos de transporte y de alimentación innecesarios cuando la atención no se realiza y la comunidad llega otra vez sin resolución de sus citas de atención médica.
- ✓ Las jornadas de vacunación aunque son constantes no tienen cubrimiento para las partes más alejadas de la comunidad, algunos niños y niñas se quedan sin el esquema normal de vacunación debido a que sus sitios de vivienda son alejados de la cabecera municipal y Corregimental o, por consiguiente están en riesgo en su corta edad y deben ser protegidos.
- ✓ Las jornadas de extensión que se realizan de parte del hospital y de la administración son buenas, pero cuando estas se realizan en el área rural, no se entregan medicamentos y la comunidad debe asistir nuevamente al centro de salud o a l hospital local para terminar la atención.
- ✓ Las consultas especializadas y que son tramitadas a través de las IPS causan mucha mortificación a los usuarios, pues son tardías a los tratamientos propuestos y en el tiempo la enfermedad avanza, colocando en riesgo a las comunidades, específicamente las más vulnerables, las que habitan las zonas más escarpadas del municipio.
- ✓ El servicio de ambulancia en la zona rural es muy precario y siendo la atención prioritaria para las mujeres en embarazo, en oportunidades se ha dejado de lado la atención del resto de la comunidad, teniendo que los usuarios desplazarse hasta la cabecera municipal con gran riesgo de la integridad de las personas enfermas. Específicamente la



- comunidad de San miguel solicitan volver habilitar el vehículo que siempre se les ha asignado como transporte de los enfermos del corregimiento y zona circunvecina
- ✓ La infraestructura del hospital y los diferentes centros de salud, debe ser vigilada y restablecida, alguna infraestructura se encuentra en abandono y otra que puede ser utilizada se encuentra cerrada por falta de personal del área de la salud, por consiguiente se hace necesario que se tomen las medidas correspondientes para que esa infraestructura de verdad preste el servicio social que se requiere
 - ✓ .La comunidad indígena de Bolívar Cauca, espera que se resuelva el inconveniente de la construcción del puesto de salud de Cimarronas y la adecuación de San Juan cabecera Corregimental, en favor de sus usuarios.
 - ✓ La comunidad espera un mejoramiento ostensible de la prestación de los servicios de salud solicitando que existan casas de paso en la ciudad de Popayán y personal que se encargue de dinamizar el proceso de atención de la salud y a la comunidad no la pongan en denominado paseo de la muerte.

En ésta época de pandemia del coronavirus COVID-19, se debe resaltar que toma gran importancia el diseño de estrategias que vayan encaminadas a los buenos hábitos de salud, a la prevención de enfermedades transmisibles y a la misma atención que debe tener la comunidad para que en éste proceso se den los menores contagios posibles. Es por ello que en el plan de Territorial de salud, se construyeron objetivos estratégicos encaminados a la prevención y atención del coronavirus COVID-19, para que la ciudadanía esté alerta a cualquier situación y que actúe de acuerdo a los protocolos establecidos para tal fin, así mismo se espera fortalecer la infraestructura del hospital local tanto en construcción como en dotación como mecanismo de prevención ante las situaciones planteadas, la salud mental estrategia del plan territorial, también será fundamental en el proceso de aislamiento obligatorio que nos encontramos y en la readaptación a las actividades normales .

2.6. VIVIENDA, CIUDAD Y TERRITORIO

2.6.1. Servicios públicos domiciliarios

La empresa municipal de servicios públicos de Bolívar- EMBOLÍVAR SA ESP, presta los servicios de acueducto, alcantarillado y aseo conforme a la Ley 142 de 1994 que regula estos servicios en la cabecera municipal de Bolívar Cauca, en el resto de la comunidad, los habitantes del área rural de manera informal administran sus propios abastecimientos a través de las juntas administradoras de acueducto, algunas legalizadas y otras definitivamente organizadas de hecho , tomando decisiones desde su experiencia desde hace muchos años donde ellos han sido los constructores y los que mantienen el servicio.

2.6.2. Acueducto Cabecera Municipal

En la cabecera municipal el servicio de acueducto el porcentaje de viviendas ocupadas que tienen acceso a acueducto es del 95.9%, cuenta con una planta de tratamiento que realiza los procesos de floculación, sedimentación, filtración y desinfección mediante la aplicación de cloro gaseoso.. Este acueducto cuenta con un total de 1329 suscriptores y 5800 usuarios, a los cuales suministra un caudal de 45 l/s en época húmeda y 12 l/s en época seca

Las fuentes hídricas que surten al acueducto son las quebradas de Palo Blanco y El Helechal en donde están construidas las correspondientes captaciones (tipo Dique – Toma) mediante tubería de eternít y por sistema de gravedad se conduce el líquido hasta la planta de



tratamiento localizada sobre la cota 1750 msnm hacia el sector norte de la cabecera, sitio La Granja.

A pesar de que en la cabecera el servicio presenta gran cobertura, se tiene un inconveniente grande y es que el servicio presenta gran dificultad en cuanto a continuidad efectiva, generando grandes dificultades traducidos en racionamiento en épocas de verano y sectorización del abastecimiento por horas en épocas normales. Este es un gran reto para el gobierno entrante pues la cabecera municipal, a pesar de su tradición y reconocimiento presenta grandes problemas para consolidar un servicio de acueducto digno para los bolivarenses.

En el acueducto de la cabecera municipal se venía desarrollando un proceso de mejoramiento de la infraestructura, situación que hoy día no ha continuado debido a inconvenientes de orden jurídico que el actual gobierno debe enfrentar en favor de que se realicen las obras de optimización del acueducto, entre otras dificultades, se menciona que la planta de tratamiento aunque está funcionando, el tanque de cloración ya cumplió su vida útil y se deben tomar acciones para su optimización, hacen falta válvulas de bria 1 de 6" y 2 de 4", los lechos de secado están sin funcionamiento y se requiere válvulas de salida y entrada de conexión entre tanque de PTAD y tanque Barrio Belén (2 válvulas de 6"). De otro lado también se hace necesario que se cambie 100 metros de tubería que aún se encuentra en asbesto cemento que va a la parte alta del Barrio Belén, se requiere el aislamiento de la planta de tratamiento pues es un sitio concurrido, que puede estar en riesgo de contaminación, al igual que los desarenadores (Palo Blanco y Helechal). En fin es primordial desarrollar acciones de fortalecimiento institucional y de otro orden en el Acueducto de la cabecera en bien del mejoramiento del acceso de la comunidad al agua potable y al saneamiento básico.

2.6.3. Acueductos de la zona Rural

En la zona rural el porcentaje de viviendas ocupadas que tienen acceso al servicio de acueducto es del porcentaje de 14.6%, lo que traduce en una gran preocupación para el presente gobierno que debe encausar sus acciones al beneficio de que los habitantes del área rural alcancen la prestación del servicio de manera digna. Ver Gráfica 29.

Gráfica 29. Porcentaje viviendas ocupadas con acueducto



Fuente: Terridata Censo Dane 2018.

En el porcentaje referente al municipio como tal, se tiene una cobertura del 23.9%, la problemática de los acueductos como tal, tiene énfasis en la prestación del servicio, pues ya se ha expuesto la falta de la disponibilidad tanto desde la fuente como en la distribución del vital



líquido en la cabecera y en el área rural la baja disponibilidad del líquido desde la fuente agregado a los problemas ambientales porque las áreas de nacimiento son deforestadas y en su mayoría no pertenecen a las comunidades ni al municipio, agravando las condiciones de su conservación, en las Tablas 44 a 53, se encuentra la recopilación de la información de los acueductos del área rural, que pueden ser el insumo fundamental para la realización de un plan de atención prioritario a los acueductos rurales del municipio.

2.6.4. Alcantarillado

La cobertura de alcantarillado en la cabecera municipal, es de 95%, y se estima que el 89% del caudal de aguas residuales generado corresponde a aguas residuales domésticas aportadas por las viviendas y el 11% se genera en diferentes instituciones. Según el diagnóstico de las redes de alcantarillado del plan de saneamiento y manejo de vertimientos, el 32.8% de la tubería de alcantarillado existente en el municipio fue instalada hace menos de 5 años, el 43% se instaló hace menos de 15 años y solo el 7% funciona hace más de 25 años. Lo que indica que se ha venido trabajando en la reposición de redes con el fin de prestar un mejor servicio.

Es importante significar que a la fecha se encuentra formulado el proyecto Construcción de obras para la optimización del sistema de alcantarillado de la cabecera Municipal de Bolívar – Cauca, con una asignación de recursos que garantiza su ejecución en más de un 40% Las descargas de aguas residuales vierten directamente sobre el curso de las quebradas El Chircal, El Helechal, el Trapiche y la quebrada Zanjón Hondo. Siendo la quebrada el Chircal la mayor receptora de aguas residuales del casco urbano y es también la que recibe los efluentes del matadero municipal, está quebrada recibe el 46.4% del caudal generado, seguido de la quebrada el Helechal con un 29.4%.

2.6.5 Residuos Sólidos

En la cabecera municipal el manejo se hace de acuerdo con el Plan de Gestión Integral de Residuos Sólidos siguiendo los Programas estipulados, educación ambiental, ruta de transporte y recolección el cual se realiza en la zona residencial, comercial y la plaza de mercado, disposición final a través de una celda transitoria y manejo de residuos orgánicos. Es necesario fortalecer la educación ambiental teniendo en cuenta que es indispensable la separación de residuos en la fuente. En las cabeceras corregimentales y en las veredas no existe una disposición final adecuada de basuras, estas son depositadas a campo abierto generando conflictos entre vecinos, proliferación de enfermedades, contaminación del suelo y principalmente de fuentes hídricas. Se evidencia la apatía por el tema es necesario realizar campañas de sensibilización buscando alternativas de manejo y aprovechamiento que permita atenuar dicha problemática. Las basuras generadas en la cabecera Municipal y provenientes del sector residencial y oficial son recogidas y transportadas hasta el relleno sanitario por un vehículo recolector tipo volqueta dos veces por semana (lunes y jueves) y un tractor con remolque tres veces por semana (miércoles, viernes y sábado) para el sector comercial y plaza de mercado. Así mismo el relleno sanitario está localizado a tres km sobre la vía a San Sebastián sobre un área total aproximada de 2 hectáreas, funciona desde hace 12 años. Zona rural: Según los registros obtenidos en el PBOT, el 85% de los habitantes depositan la basura en la finca y/o solar, el 10% la arrojan a los ríos o quebradas contaminando directamente las fuentes de agua y solo el 5% aprovechan los desechos sólidos en las fosas de compost



Tabla 44. Estado de los Acueductos Rurales del Municipio de Bolívar Cauca - Corregimientos Chalguayaco y San Miguel

N°	NOMBRE VEREDA	TOTAL VIVIENDAS VEREDA	ESTADO ACTUAL ACUEDUCTOS DEL MUNICIPIO														NOMBRE DE LA FUENTE		
			VIVIEN. BENEFIC	JUNTA DE MANEJO ACUEDUCTO		FONTANERO		BOCATOM A.		SEDIMENT O		TANQUE ALMACEN		TANQUE QUIEBRE		RED DISTRIB.			
				N°	Si	No	Si	No	Si	No	Si	No	Si	No	Si	No		Si	No
1	Chalguayaco Centro	223	126	x			x		x		X		X		X		X		El Batán, Cullurco, Agua Blanca
2	Chalguayaco Cucho	46	38	x		x			x	X		X			x		X		El Trigal
3	Sesteadero	250	240	x		x		x		x		x		x		x			Cullurco
4	Chalguayaco Mercado	70	53	x			x		x	X		X			x		X		El Batan
5	Cueva Alta	17	14		x	x		X			x		x		x		X		El Plan
6	San Miguel Cabecera	140	115	x		x		x		X		x		X			X		El Macal
7	San Antonio	120	65	x		x		x		X		X			x		X		El Cucho
8	El Guavito	40	38	X		X		x		x		X			x		X		Palo Blanco
9	Hatillo	30	30	X		X		x		X		X			x		X		Quebrada del Verde
10	Sauce	89	89	X		X		X		X		X			x		X		El Trigal
11	Toledo	60	60	X		X		x		X					x		X		El Trigal
12	Pepinal Alto	70	45	x		x			x		x	x			x		X		Zanja azul, Palo Blanco
13	Mazamoras	205	156	x		x		X			x	X		X			X		Pericazo, Cullurco
14	San Miguel Alto	70	70	x		x		x		X		x		x			x		El Macal

Fuente: Propia- Plan de Desarrollo 2020 - 2023



Tabla 45. Estado de los Acueductos Rurales del Municipio de Bolívar Cauca - Corregimiento El Rodeo

N°	NOMBRE VEREDA	TOTAL VIVIENDAS VEREDA	ESTADO ACTUAL ACUEDUCTOS DEL MUNICIPIO															NOMBRE DE LA FUENTE				
			VIVIEN. BENEFIC	JUNTA DE MANEJO ACUEDUCTO		FONTAN.		BOCATO.		SEDIMEN		TANQUE ALMACEN		TANQUE QUIEBRE		RED DISTRIB.						
				N°	Si	No	Si	No	Si	No	Si	No	Si	No	Si	No	Si		No			
1	El Rodeo Cabecera	95	90	X		x		X	M		X	M		X	M		x		X	M		Quebrada el Rodeo
2	El Boquerón	70	65		X		x	x		X		X					x		X			Quebrada La Caldera
3	La Caldera	34	27		X		x	x				x		x				x		X		El Cogollo
4	Cuchilla del Cobre	38	33	X		x		x		X		X						x		X		Mata de Caña Brava
5	Caña Brava	37	24	X		x		x		X		X						x		X		El Cachimbo
6	La Dominga	52	45		X		x	x		X		X								X		El Cachimbo
7	El Guadual	110	98		X	x		X		X		X						x		X		La Laguna
8	Guayabillas	37	30	x		x		X		X		X						x		X		El Colerín
9	La Medina	82	75	X		x		X		X		X						x		X		Las Vueltas
10	Las Minas	70	50	X		x		X		X			x					x		X		La Ciénaga
11	San Juan de las Vueltas	35	20		X		x		X		X		X					x		X		La Merenga, el Corozo y las Vueltas
12	Los Tigres	22	22	x		x		X		X		X					x			X		El Cerro
13	Trujillo Alto	75	75	X		x		X		X		X						x		X		La Montañuela
14	El Juncal	37	34	X			x	X		X		X						x		X		El Juncal
15	El Corral	37	16	X		x		X		X		X						x		X		Los Quingos
16	Mata de Puro	92	68	X		x		X		X		X						x		X		La Caldera
17	Las Tablas	22	16		x		x	X		X		X						x		X		El Guineal
18	La Florida	65	65		x		x	X		X		X						x		X		Cerro La Florida, El Corral
19	Mosquerillos	38	22	X			x	X		X		X						x		X		El Aguacate
20	Los Pinos																					
21	El Altillo	75	75		x	x		X		X		X						x		X		La Merenga
22	El Llarumo	13	13	x		x		x		x		x						x		x		Las vueltas

Fuente: Propia- Plan de Desarrollo 2020 - 2023



Tabla 46. Estado de los Acueductos Rurales del Municipio de Bolívar Cauca – Corregimiento San Lorenzo

N°	NOMBRE VEREDA	TOTAL VIVIENDAS VEREDA	ESTADO ACTUAL ACUEDUCTOS DEL MUNICIPIO														NOMBRE DE LA FUENTE	
			VIVIEN. BENEFIC	JUNTA DE MANEJO ACUEDUCTO		FONTAN.		BOCATO.		SEDIMEN		TANQUE ALMACEN		TANQUE QUIEBRE		RED DISTRIB.		
				N°	Si	No	Si	No	Si	No	Si	No	Si	No	Si	No		Si
1.	San Lorenzo Cabecera	337	337	x		x		x		x		x		x		x		Sabaneta dos Puentes
2	Aguas Amarillas	40	20		x		x	x			x	x			x	x		El Diviso
3	Cerro Bajo	72	42		x		x		x		x		x			x		El Cruce
4	Cerro Pelado Alto	30	29		x	x		X M		X M		X M			x	x		La Montaña
5	Cueva Esperanza	80	75		x		x		x		x	x		x		x		La Laguna
6	Cueva Alta																	
7	La Florida	100	60	x		x		x			x		x		x	x		El sombrero y pan de azúcar
8	Florida Baja	59	55	x		x		x			x	x			x	x		La Sabaneta
9	La Guadua																	
10	Guineal Bajo	70	42		x		x	x			x	x			x	X M		El Hueco
11	Limonguaico Alto	33	18	x			x	x			x	x			x	x		
12	Limonguaico Bajo	65	60	x		x		x		x		x		x		x		El Encinal
13	Plan de la Cueva	75	75		x	x			x		x	x			x	x		La Peña
14	Pueblo Viejo	80	60	x		x		x		x		x		x		x		Hueco del diablo 2 quebradas
15	La Pradera	80			x		x	X M			x	X M			x	X M		Alto Viejo
16	Pedregal	25	25		x		x	X M		x		X M			x	x		Curva del Violín
17	Portachuelo																	
18	Portachuelo Bajo	21			x		x		x		x		x		x		x	
19	La Ramada																	
20	El Silencio	65	40	x		x		x			x	x			x	x		
21	San Antonio del Silencio	96	80	x			x	x			x	x			x	x		
22	El Macal																	
23	Bello Horizonte	18	18		x		x	x			x	x			x	x		
24	Campo Alegre																	
25	Peña Blanca																	
26	Chupadero	15	10		x		x	X M			x	X M			x	X M		La Cuchilla

Fuente: Propia- Plan de Desarrollo 2020 - 2023



Tabla 47. Estado de los Acueductos Rurales del Municipio de Bolívar Cauca – Corregimiento de Rastrojos

N°	NOMBRE VEREDA	TOTAL VIVIENDAS VEREDA	ESTADO ACTUAL ACUEDUCTOS DEL MUNICIPIO														NOMBRE DE LA FUENTE		
			VIVIEN. BENEFIC	JUNTA DE MANEJO ACUEDUCTO		FONTAN.		BOCATO.		SEDIMEN		TANQUE ALMACEN		TANQUE QUIEBRE		RED DISTRIB.			
				N°	Si	No	Si	No	Si	No	Si	No	Si	No	Si	No		Si	No
1	El Corozal	48	48	x		x		x		x		x			x		X M		La Chorrera
2	La Chorrera	95	90	x		x		X M		X M		X M			x		x		La Cabaña
3	Lima	30	15	x		x		x			x	x			x		x		La Pajosa Altillo
4	Piedra Grande	25			x		x		x		x		x		x			x	
5	El Recodo	26	4	x		x		x			x	x		x			x		Agua Sabrosa
6	Tachuelo el Cajón	40	40	x			x	x		x		x			x		x		Cajón Tachuelo
7	La Victoria	33	23		x	x		x			x	x			x		x		La Chorrera
8	El Barrial	37	37	x		x			x		x	X M			x		x		Los Kingos
9	La Cabaña	39			x		x		x		x		x		x			x	
10	Los Azules	73	73	x		x		x			x	x			x		x		La Cabaña
11	El Hato	42	37	x		x		x			x	x			x		x		La Cabaña
12	La Yunga	60	53	x		x		X M		X M		X M		X M			X M		La Cabaña
13	El Trapiche	50	30	x			x	x			x	x			x		x		El Trapiche
14	Domingo Belisario Gómez	55	52		x		x		x		x		x		x		x		La Cabaña
15	La Golondrina	21	21		x		x	X M			x	X M			x		x		Pedregal Golondrina
16	Rastrojos cabecera	113	113	x		x		x		X M		X M		x			x		El Cucho, El Roblar y La Pajosa

Fuente: Propia- Plan de Desarrollo 2020 - 2023



Tabla 48. Estado de los Acueductos Rurales del Municipio de Bolívar Cauca – Corregimiento El Morro

N°	NOMBRE VEREDA	TOTAL VIVIENDAS VEREDA	ESTADO ACTUAL ACUEDUCTOS DEL MUNICIPIO														NOMBRE DE LA FUENTE	
			VIVIEN. BENEFIC	JUNTA DE MANEJO ACUEDUCTO		FONTAN.		BOCATO.		SEDIMEN		TANQUE ALMACEN		TANQUE QUIEBRE		RED DISTRIB.		
				N°	Si	No	Si	No	Si	No	Si	No	Si	No	Si	No		Si
1	El Venero	38			x		x		x		x		x		x		x	
2	Rodeo Del Morro	58	56	x			x	x		x		x			x	x		Cerro El Guascal
3	Alto Llano	29	15		x		x	x		x		x		X M		x		Zanjón El Pino, Pantano
4	Campo Bello	78	23	x		x		x		x		x		x		x		El Arado Guascal
5	Laderas	90	45	x		x		x		X M		X M		X M		X M		Los Amarillos
6	San José Del Morro	174	147	x			x	X M		X M		X M		X M		X		El Helechal
7	El Cocal	93	70	x		x		X M		X M		X M			x	X M		El Guacal
8	La Parada	180	180	x			x	X M			x	x			x	X M		Zarzal, El Roble
9	Ojo De Agua	29	20	x			x	X M			x	x		x		X M		La Rinconada
10	Bajo Llano	90	90	x			x	x		X M		X M		x		X M		La Cristalina

Fuente: Propia- Plan de Desarrollo 2020 - 2023



Tabla 49. Estado de los Acueductos Rurales del Municipio de Bolívar Cauca – Corregimiento de San Juan

N°	NOMBRE VEREDA	TOTAL VIVIENDAS VEREDA	ESTADO ACTUAL ACUEDUCTOS DEL MUNICIPIO														NOMBRE DE LA FUENTE	
			VIVIEN. BENEFIC	JUNTA DE MANEJO ACUEDUCTO		FONTAN.		BOCATO.		SEDIMEN		TANQUE ALMACEN		TANQUE QUIEBRE		RED DISTRIB.		
				N°	Si	No	Si	No	Si	No	Si	No	Si	No	Si	No		Si
1	Playa De San Juan	90	74	x		x		x			x	x			x	x		El Motilón, impamo, La Vega
2	La Palma De San Juan	32	26	x		x		x			x	x			x	x		El Corazón
3	Hato Frio Panche	45	40	x		x		x		x		x		X		x		Rio Hato Frio
4	Belén	35	28		x		x	x			x	x			x	x		Almaguer Machacuay
5	Placetillas	85	64	x		x		x		x		x		x		x		Machacuay, El Rodeo
6	Primavera	31	21	x			x	X			x	x			x	X		El Panal, Almaguer
7	Las Cruces	76	69	x		x		X		X			x		x	X		Cristalina Machacua
8	Aragón	92	40		x		x	X			x	x			x	X		El Alto Palo Santo, Singajo
9	Angoni	63	63		x		x			x			x		x		x	
10	Hierbas Buenas	49	49		x		x			x			x				x	
11	San Juan Cabecera	286	286	x		x				x		x			x	x		Rio San Juan Machacuay

Fuente: Propia- Plan de Desarrollo 2020 - 2023



Tabla 50. Estado de los Acueductos Rurales del Municipio de Bolívar Cauca – Corregimiento de Melchor

N°	NOMBRE VEREDA	TOTAL VIVIENDAS VEREDA	ESTADO ACTUAL ACUEDUCTOS DEL MUNICIPIO															NOMBRE DE LA FUENTE	
			VIVIEN. BENEFIC	JUNTA DE MANEJO ACUEDUCTO		FONTAN.		BOCATO.		SEDIMEN		TANQUE ALMACEN		TANQUE QUIEBRE		RED DISTRIB.			
				N°	Si	No	Si	No	Si	No	Si	No	Si	No	Si	No	Si		No
1	Lomitas Monte Oscuro	90	30 60	x			x		x M		x M		x M		x M		x M		EL RAMAL El Cerro
2	Morales Novilleros	90	40	x			x		x M		x M		x M			x	x M		EL RAMAL
3	Melchor Viejo	60	50		x		x		x M		x M			x		x	x M		EL RAMAL
4	Novilleros El Cucho	40																	
5	Martínez	31	27	x			x		x M		x M			x		x	x M		EL RAMAL
6	El Carrizal																		
7	El Ramal																		
8	Puerticas	32	32	x			x		x M		x M			x		x	x M		EL RAMAL
9	El Alto	40	27		x		x		x M		x M		x M			x	x M		EL RAMAL

Fuente: Propia- Plan de Desarrollo 2020 - 2023

Tabla 51. Estado de los Acueductos Rurales del Municipio de Bolívar Cauca – Corregimiento de Guachicón

N°	NOMBRE VEREDA	TOTAL VIVIENDAS VEREDA	ESTADO ACTUAL ACUEDUCTOS DEL MUNICIPIO															NOMBRE DE LA FUENTE
			VIVIEN. BENEFIC	JUNTA DE MANEJO ACUEDUCTO		FONTAN.		BOCATO.		SEDIMEN		TANQUE ALMACEN		TANQUE QUIEBRE		RED DISTRIB.		
				N°	Si	No	Si	No	Si	No	Si	No	Si	No	Si	No	Si	
1	Guachicón cabecera	160	160	X		X		X M		X M		X M		X		X M		La Senda El Jagual
2	Palmitas	20	20	X		X		X		X		X		X		X		Montecitos
3	El charco	20	14	X			X		X M		X M			X		X M		Los Tambores del Aliso
4	Corral viejo	35	32	X			X											
5	El zaque	117	117	X		x		X M		X		x		x		X M		La Senda
6	Buena vista	16																
7	Playa baja San Jorge	33																
8	La playa	48	17		x		x		X		x		x		x	X m		La piedra del Salao
9	El guabo	13																

Fuente: Propia- Plan de Desarrollo 2020 - 2023



Tabla 52. Estado de los Acueductos Rurales del Municipio De Bolívar Cauca - Corregimientos de La Carbonera y Capellanías

N°	NOMBRE VEREDA	TOTAL VIVIENDAS VEREDA	ESTADO ACTUAL ACUEDUCTOS DEL MUNICIPIO														NOMBRE DE LA FUENTE	
			VIVIEN. BENEFIC	JUNTA DE MANEJO ACUEDUCTO		FONTAN.		BOCATO.		SEDIMEN		TANQUE ALMACEN		TANQUE QUIEBRE		RED DISTRIB.		
				N°	Si	No	Si	No	Si	No	Si	No	Si	No	Si	No		Si
1	Capellanías																	
2	La Torre																	
3	El Guabo																	
4	Potrerosillos																	
5	Carbonera	106																
6	Carbonera Alta	35																
7	Butuyaco	30																
8	Palo Verde	50																
9	La Monja	80	22 16	x			x	x			x	x			x	x		Finca de Rosales Burros El Salado
10	Arrayanes	70	42		x		x	x			x	x			x	x		Quebrada Salinas
11	El Cuervo	17																
12	La Estrella	32																
13	La Caridad	42																

Fuente: Propia- Plan de Desarrollo 2020 - 2023



Tabla 53. Estado de los Acueductos Rurales del Municipio de Bolívar Cauca - Corregimiento de Los Milagros

N°	NOMBRE VEREDA	TOTAL VIVIENDAS VEREDA	ESTADO ACTUAL ACUEDUCTOS DEL MUNICIPIO														NOMBRE DE LA FUENTE	
			VIVIEN. BENEFIC	JUNTA DE MANEJO ACUEDUCTO		FONTAN.		BOCATO.		SEDIMEN		TANQUE ALMACEN		TANQUE QUIEBRE		RED DISTRIB.		
				N°	Si	No	Si	No	Si	No	Si	No	Si	No	Si	No		Si
1	El Tambo	145	120	x		x		x		x		x		x		x		Chopiloma
2	La Puente	106	40		x		x	x	M	X	M	X	M	X	M	X	M	Peñas Blancas
3	Chopiloma	26																
4	Loma Larga	26																
5	El Salto	34																
6	Aguas Regadas	21																
7	Los Milagros Cabecera	119	119	x			X	x	M	X	M	X	M	X	M	X	M	Chopiloma
8	V/Rodrigo	32	11	x			X	X	M	x		x			x	X	M	La Granizada
9	Villa María	32																
10	Amarillos	108	108	x			X	X	M		x	X	M		x		x	Aguas regadas
11	Palma o Pocos	63	53	x		x		X	M	X	M	X	M	X	M	X	M	Hueco Oscuro
12	Las Dantas	95																
13	Chita Corral	45	16		x		x	X	M		x	X	m		x	X	m	Chitacorrall
14	Potreros	100																
15	La Zanja	32	16					x	M	x	M	x	M	x	M	x	M	El Helechal La Laguna
16	Unidad Jayena																	
17	Montanitas	25	25	x			x	x	m	x	m	X	m		x	x	m	La Cumbre compartido con la vereda La Puente
18	Yunguillas	180																

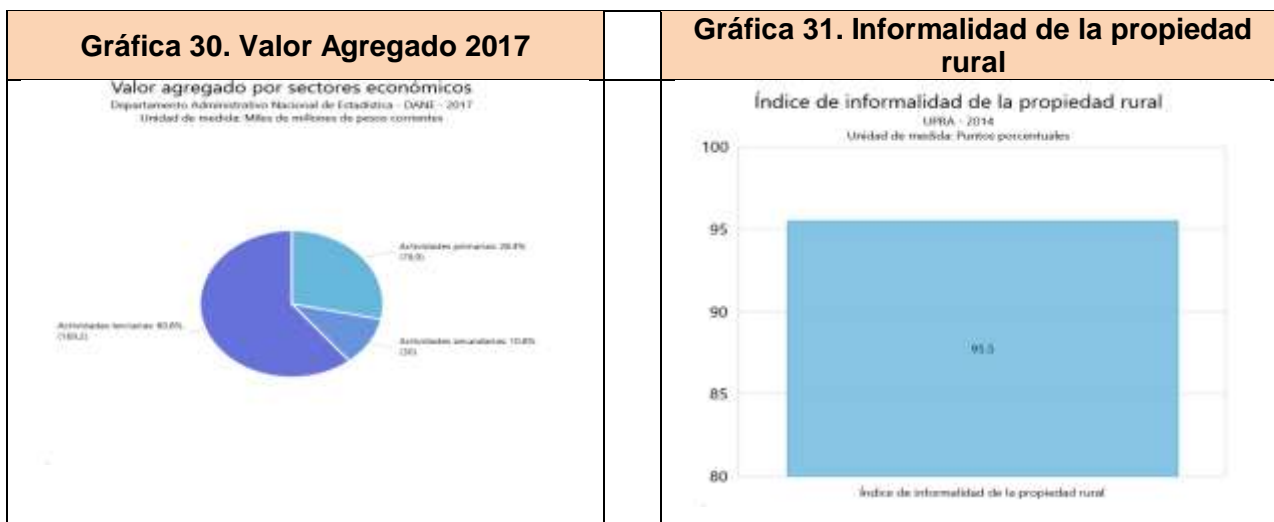
Fuente: Propia- Plan de Desarrollo 2020 - 2023



2.3. LÍNEA ESTRATÉGICA PROPÓSITO POR UN DESARROLLO ECONÓMICO, CON COMPETITIVIDAD Y EMPRENDIMIENTO

Esta línea estratégica es de vital importancia teniendo en cuenta que hoy día estamos inmersos en una situación donde la productividad y la economía están amenazadas por la pandemia COVID -19, por consiguiente es importante abordar la problemática y el sector desde el punto de vista de recuperar la economía y de dar suficiente prevalencia a la producción de alimentos para el autoconsumo y de igual forma recuperar las semillas nativas de los ancestros y practicar el canje de alimentos y productos, desde los mercados que guardando las condiciones y los protocolos del COVID-19 se puedan realizar. De igual forma es importante desarrollar el emprendimiento a través de conocer nuestras costumbres y nuestros sitios turísticos, planeando desde la política pública la articulación de éstas áreas.

2.3.1. Características Económicas del Municipio



2.3.1.1. Estructura de la Actividad Agropecuaria

En el municipio de Bolívar, las comunidades campesinas, indígenas y afrodescendiente de los 15 corregimientos que conforman la estructura política administrativa del municipio, tienen muchas características en común y se identifican por su economía típica tradicional basada fundamentalmente en el sector primario o producción agropecuaria; la industria no es relevante dentro del contexto municipal y el comercio ha tenido altibajos en la medida en que disminuye el dinero circulante, producto de la dinámica que genera principalmente las cosechas de café y producción de panela entre las más importantes.

Los renglones de producción actual no garantizan el éxito competitivo en el modelo de la globalización. Se puede deducir que en el municipio no se ha definido un modelo económico y productivo que le permita satisfacer las necesidades de sus habitantes y obtener ingresos que se reinviertan en el desarrollo social, lo que hace que el municipio no sea competitivo, en parte por los obstáculos agroecológicos y las barreras de ingresos para capital de trabajo y por otra parte por la inadecuada infraestructura para su desarrollo.



A pesar de ser reconocida la belleza paisajística y biodiversidad del municipio, aún no se ha logrado gestionar recursos que permitan el despeje del ecoturismo que en un momento pueden convertirse en alternativa económica para la región.

En el contexto municipal, se presentan formas de producción típicas de la economía campesina en donde la familia es el núcleo que organiza y dirige las actividades al interior de las unidades productivas, configurado en el tiempo los actuales sistemas de producción que en su conjunto constituyen el eje dinamizador de la economía local y permiten la subsistencia de la familia. En su explotación el agricultor desarrolla una tecnología “mixta” que combina distintos tipos de insumos, prácticas, herramientas y conocimientos tanto de la tecnología, transferida por algunas instituciones como del saber tradicional, aprendidas de sus antepasados, configurando una gama de sistemas productivos bajo interesantes arreglos espaciales en sus tecnologías locales de producción.

Varias prácticas desarrolladas por los agricultores han sido sostenibles en el largo plazo, garantizando la seguridad alimentaria, otras por su parte, atentan contra la sostenibilidad de los recursos naturales agua, bosque, suelo y fauna. Una de ellas tiene que ver con la ampliación de la frontera agrícola que se hace a costa de la destrucción del bosque con fines de comercializar la madera, establecer praderas naturales, sembrar cultivos tradicionales que van desde el café, maíz, frijol, caña panelera, entre otros, hasta aquellos de uso ilícito como la coca, alterando o destruyendo, sin exclusión, los ecosistemas del municipio. A este problema hay que agregarle las prácticas inadecuadas para el manejo de suelos como son las quemadas ya sean inducidas al momento de su preparación, o las provocadas por pirómanos en épocas de sequía que contribuyen a acelerar los procesos erosivos; en las zonas de clima seco y de relieve irregular, el suelo ya ha perdido por completo su fertilidad natural inhabilitando grandes extensiones de tierra para la explotación agropecuaria.

Los cultivos transitorios más importantes son: maíz, frijol, papa, trigo, hortalizas, quinua y permanentes como: café, caña, yuca, plátano, lulo. En la zona templada y moderadamente cálida, al cultivo de café le sigue en importancia la caña panelera y a su vez configuran un ciclo productivo inverso para la economía campesina; terminada la cosecha de café, empieza la molienda y producción de panela, de manera que durante la temporada cafetera el precio de la panela aumenta por falta de oferta y en tiempo de molienda, el precio de la panela disminuye por exceso de la misma.

En el piso térmico medio se reportan cultivos de café tecnificado y en menor escala, de tradicional, plátano, caña panelera, maíz, frijol, hortalizas y frutales, en tanto que para el piso térmico frío, los principales sistemas de producción lo constituyen los cultivos de papa, maíz, frijol, trigo, quinua y cebolla; reviste gran importancia la ganadería bovina doble propósito, actividad que se desarrolla bajo condiciones de libre pastoreo.

La producción agropecuaria en el piso térmico frío, ha logrado garantizar la seguridad y hasta cierto punto la soberanía alimentaria de las comunidades indígenas del resguardo de San Juan y campesinas de los Corregimientos de Los Milagros y El Carmen, sin embargo, estos sistemas productivos tienen efectos ambientales adversos por la ampliación de la frontera agrícola y uso de insumos agroquímicos en sus actividades agrícolas.

Así mismo, independientemente del piso térmico, las especies pecuarias representadas en la cría de cerdos, peces, cuyes y aves de corral, juegan un papel fundamental en la generación de ingresos y en la contribución de la dieta alimenticia de las familias del municipio.



2.3.1.1.1. Estructura de la Actividad Agrícola

En la Tabla 54 y Gráfica 32, se pueden observar que las áreas de terreno en producción agrícola registran 4,307 hectáreas, de los cuales el cultivo de café es el de mayor área cubierta con 2.483 has y representa el 57,65% del área sembrada, le sigue el cultivo de caña panelera con 980 has que equivale al 22,75% y en su conjunto cubren 3.463 hectáreas que representan el 80,4% del área sembrada total, situación que es atribuible a la mayor concentración de las unidades productivas en zonas localizadas entre las cotas entre los 1200 y 1800 msnm. Es interesante en el municipio la presencia de cultivos nuevos como la Achira en la zona fría, que se debe potencializar en cuanto a la prestación de la asistencia técnica, pues al igual que la quinua es un cultivo promisorio para la reactivación económica agrícola y la sustitución voluntaria de cultivos ilícitos en zona fría. De igual forma en la zona caliente se está potencializando el limón y el cacao, cultivos que agregados a otros de carácter transitorio como el garbanzo, el maní, y demás frutales pueden reactivar la economía asociados a una buena disponibilidad de agua en reservorios, debido a la escasez de la misma en épocas normales de los ciclos de producción de los cultivos.

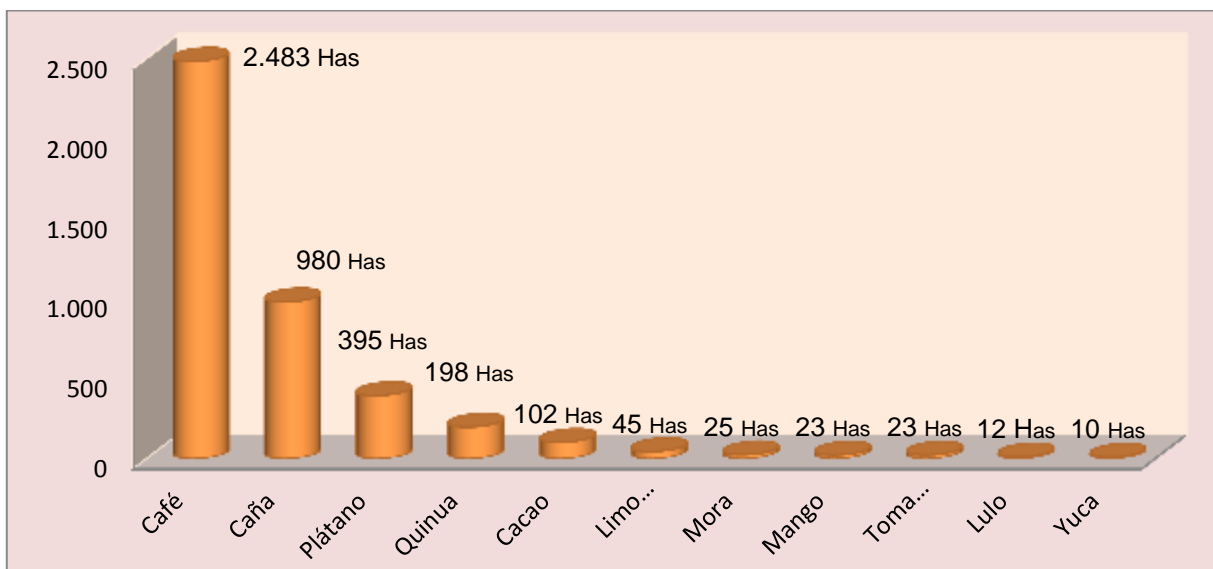
Tabla 54. Sistemas de Producción Agrícolas – Bolívar (Cauca)

Sistema Productivo	Área Sembrada	Área Cosechada	Producción	Rendimiento
	(Has)	(Has)	Ton/año	Ton/ha
Café	2.483	2.311	2.332,84	1,6
Caña	980	926	1.369,00	1,5
Plátano	395	377	377,00	1
Quinua	198	198	435,60	2,2
Cacao	102	90	90,00	1
Limón Tahití	45	35	70,00	2
Mora	25	23	29,90	1,3
Mango	23	20	24,00	1,2
Tomate de árbol	23	21	21,00	1
Lulo	12	9	10,80	1,2
Yuca	10	10	15,00	1,5
Ulluco	6	6	9,00	1,5
Naranja	5,2	4,2	4,20	1
Total	4.307,0	4.030,2	-	-

Fuente: Evaluaciones Agropecuarias Municipales EVA, Secretaría de Agricultura Departamental 2.017



Grafica 32. Área Agrícola Sembrada - Bolívar (Cauca)



Fuente: Evaluaciones Agropecuarias Municipales EVA, Secretaría de Agricultura Departamental 2.017

2.3.1.1.1. Sistema de Producción Café

Según el Sistema de Información Cafetera SICA con corte a octubre de 2017, realizado por la Federación Nacional de Cafeteros de Colombia, el café es cultivado en un área total de 2.483 hectáreas y representa el 57,6% del área total sembrada en el municipio.

El café tradicional es cultivado en un área de 613 hectáreas, representando el 24,8% del área total cafetera; su proceso productivo se diferencia del anterior por desarrollarse dentro de características tradicionales, variedades típicas y tabí, donde se destacan actividades de tratamiento general, más no clasificatorias en los procesos de preparación de terreno, siembra y cosecha, incurriendo en menores costos productivos como jornales e insumos, que repercuten en la disminución de rendimientos por hectárea. Por lo anterior, el área sembrada en esta modalidad de cultivo ha tenido un descenso progresivo, siendo reemplazado o renovado por café tecnificado en los últimos años.



**Tabla 55. Sistema de Información Cafetera por Corregimiento
Municipio de Bolívar (Cauca)**

Corregimiento	Caficultores	Fincas	Castillo (Has)	Caturra (Has)	Colombia (Has)	Típica (Has)	Área Café (Has)
San Lorenzo	1.178	1.894	221	334	163	85	803
San Miguel	586	920	91	153	103	91	438
El Morro	382	580	41	53	20	140	254
Chalguayaco	353	611	54	72	68	51	245
El Rodeo	332	455	78	42	54	73	247
Lerma	234	322	4	52	52	26	134
Los Rastrojos	180	232	33	45	14	32	124
El Carmen	212	312	18	21	9	71	119
Los Milagros	95	120	18	11	6	18	53
Melchor	102	122	2	12	9	14	37
Guachicono	47	54	3	6	1	8	18
San Juan	30	33	1	4	2	4	11
Total	3.731	5.655	564	805	501	613	2.483

Fuente: Federación de Cafeteros del Cauca, Sistema de Información Cafetera SICA – 2015

El corregimiento de San Lorenzo muestra el mayor número de productores de café del municipio de Bolívar y registra igualmente, la mayor área sembrada con 803 hectáreas en 1.894 fincas. Le siguen los corregimientos de San Miguel, El Morro, Chalguayaco y El Rodeo, entre los de mayor área cubierta en café. Ver Tabla 55.

En la Tabla 56 se puede observar que la vereda Mazamorras del corregimiento de San Miguel presenta la mayor cobertura en cultivos de café con 149 has y registra además un total de 177 caficultores en 282 fincas; posteriormente le siguen en su orden, de acuerdo al área sembrada, las veredas de Chalguayaco Centro, San Miguel y San Antonio del Silencio del corregimiento de San Lorenzo. Teniendo en cuenta los registros SICA, en el municipio se encuentran 89 veredas sembradas en café, lo que demuestra el gran impacto de la actividad cafetera en la economía del municipio.



**Tabla 56. Sistema de Información Cafetera por Vereda
Municipio de Bolívar (Cauca)**

Vereda	Corregimiento	Caficultores	Fincas	Castillo (Has)	Caturra (Has)	Colombia (Has)	Típica (Has)	Área Café (Has)
Mazamorras	San Miguel	177	282	31	44	45	29	149
Chalguayaco Centro	Chalguayaco	204	367	35	47	44	21	147
San Miguel	San Miguel	138	255	24	41	36	18	118
San Antonio del Silencio	San Lorenzo	74	136	25	29	21	0	75
Villa Nueva	Lerma	129	169	3	31	18	20	72
San Antonio	San Lorenzo	128	187	11	37	17	5	71
El Carbonero	Lerma	97	145	1	21	32	6	60
El Cobre	Rodeo	58	93	34	18	4	4	59
La Parada	El Morro	81	122	5	10	4	38	57
Cerro Bajo	San Lorenzo	78	129	20	19	13	3	54
Florida Alta	San Lorenzo	64	122	16	24	14		54
Pueblo Viejo	San Lorenzo	96	153	18	13	7	17	54
San José del Morro	El Morro	88	140	5	14	6	28	54
Florida Baja	San Lorenzo	64	104	23	17	11	1	53
Chalguayaco Bajo	Chalguayaco	77	137	10	13	13	17	52
La Guadua	San Lorenzo	71	111	12	17	17	6	52
Toledo	San Miguel	70	109	18	20	6	7	51
El Silencio	San Lorenzo	71	107	8	35	3	4	50
Limón Guaico Bajo	San Lorenzo	71	132	20	8	18	4	50
El Rodeo del Morro	El Morro	58	96	15	9	2	16	42
La Caldera	El Rodeo	41	55	12	5	6	14	37
Portachuelo Bajo	San Lorenzo	53	83	16	17	2	2	37
El Hatillo	San Miguel	43	58	3	12	5	15	35
Limón Guaico Alto	San Lorenzo	50	83	7	16	5	6	34
La Ramada	San Lorenzo	63	95	7	13	9	4	33
La Medina	El Rodeo	42	64	7	5	13	6	32
San Lorenzo	San Lorenzo	46	76	4	12	3	13	32
El Guavito	San Miguel	39	49	7	14	3	6	30
Guayacanes	El Carmen	49	76	5	1	2	23	30
La Esperanza	San Lorenzo	58	99	6	17	5	1	28
Chalguayaco Sestiadero	Chalguayaco	44	66	8	5	9	6	27
El Cocal	El Morro	42	67	3	5	2	18	27
La Cabaña	Los Rastrojos	25	36	11	12	2	2	27
Monte Oscuro	Melchor	73	89	2	10	5	11	27
Los Rastrojos	Los Rastrojos	40	54	6	6	5	9	26
Aguas Gordas	El Carmen	33	56	3	6	5	11	25
Pepinal Alto	San Miguel	60	91	2	12	2	8	25
Plan De La Cueva	San Lorenzo	44	67	6	12	2	5	25
Alto Llano	El Morro	25	37	4	3	3	13	24
Los Azules	Los Rastrojos	47	60	4	11	4	6	24

Fuente: Federación de Cafeteros del Cauca, Sistema de Información Cafetera SICA – 2015



**Tabla 56. Sistema de Información Cafetera por Vereda
Municipio de Bolívar (Cauca)**

Vereda	Corregimiento	Caficultores	Fincas	Castillo (Has)	Caturra (Has)	Colombia (Has)	Típica (Has)	Área Café (Has)
San Juan Vuelta	El Rodeo	50	71	1	2	11	10	24
Yunguillas	Los Milagros	50	64	7	7	3	6	23
Chupadero	San Lorenzo	33	51	3	10	5	4	22
El Sauce	San Miguel	45	56	4	7	6	6	22
El Guadual	El Rodeo	28	31	3	7	3	7	20
Portachuelo Alto	San Lorenzo	33	45	6	11		3	20
Bajo Llano	El Morro	44	55	5	3	2	10	19
Campo Bello	El Morro	25	36	4	7	1	6	19
Pinza tumba	El Carmen	30	44	4	4	1	11	19
Santa Ana	El Carmen	48	68	1	4	0	13	19
El Hato	Los Rastrojos	17	21	9	3	2	3	18
La Palma O Pocos	Los Milagros	26	34	6	2	3	8	18
La Playa	Guachicono	47	54	3	6	1	8	18
El Cidral	El Carmen	31	39	5	4	1	7	17
El Rodeo	El Rodeo	21	30	3	1	9	3	16
Pedregal	San Lorenzo	25	39	1	6	7	2	16
La Chorrera	Los Rastrojos	33	38	1	4		10	15
La Cuchilla	El Rodeo	16	21	9	1	1	4	15
Chalguayaco Alto	Chalguayaco	24	35	1	6	1	6	14
El Trapiche	Los Rastrojos	18	23	2	9	1	2	14
Aguas Amarillas	San Lorenzo	8	8	7	6			13
El Corral	El Rodeo	24	30	2	0	1	8	10
Ojo De Agua	El Morro	16	23		1		10	10
Carrizal	Melchor	29	33		2	4	3	9
El Guineal Bajo	San Lorenzo	13	14	5	2	2		9
Mata De Puro	El Rodeo	7	11	5		1	4	9
Rodrigo	Los Milagros	12	14	4	1		3	9
Panche	San Juan	16	18	1	3	2	2	8
Rio Negro	El Carmen	21	29		2		6	8
Plan de La Espnza	San Lorenzo	11	18	0	2	2	2	7
Bello Horizonte	San Lorenzo	9	15		5		1	6
La Florida	El Rodeo	18	19	1	1	2	3	6
Los Tigres	El Rodeo	10	12		0	1	6	6
Pepinal	San Miguel	12	17	1	3	0	2	6
El Boquerón	El Rodeo	7	8	1	1		2	4
La Pradera	San Lorenzo	8	10		3	0		4
Pradera Baja	San Lorenzo	6	8		3		2	4
Angoni	San Juan	14	15		1		2	3
Cueva Alta	Chalguayaco	4	6		1	1	1	3
El Salto	Los Milagros	7	8	1	1		1	3
Guadual Alto	El Rodeo	7	7			1	2	3

Fuente: Federación de Cafeteros del Cauca, Sistema de Información Cafetera SICA – 2015



**Tabla 56. Sistema de Información Cafetera por Vereda
Municipio de Bolívar (Cauca)**

Vereda	Corregimiento	Caficultores	Fincas	Castillo (Has)	Caturra (Has)	Colombia (Has)	Típica (Has)	Área Café (Has)
La Dominga	El Rodeo	3	3		1	1		2
Laderas	El Morro	3	4		1		1	2
El Hortigo	Lerma	2	2			1		1
Las Piedras	Lerma	4	4			0	0	1
Lerma	Lerma	1	1			1		1
San Miguel Alto	San Miguel	2	3	1	0			1
Cerro Alto	San Lorenzo	1	2		0			0
Romerillos	Lerma	1	1			0		0
Total		3.731	5.655	564	805	501	613	2.483

Fuente: Federación de Cafeteros del Cauca, Sistema de Información Cafetera SICA – 2015

La dinámica económica generada a partir del sector agropecuario y específicamente del café como uno de los dos principales sistemas productivos en el municipio, le genera a los productores un ingreso bruto de \$ 24.515,8 millones de pesos anuales teniendo en cuenta que en el municipio se encuentran en producción 2.483 hectáreas de café y producen 314.296 arrobas (promedio de 136 arrobas x ha) a un precio de mercado de \$ 78.000 por arroba.

Los ingresos obtenidos resultan de la rentabilidad del capital invertido lo cual incide en el ingreso adicional obtenido por el empleo de mano de obra familiar que para efectos del cálculo de costos de mano de obra se calcula con base al total de jornales empleado en el ciclo de producción, es decir familiares y contratados.

Tabla 57. Generación de Mano de Obra – Sistema Café

modalidad	Número jornales por hectárea	Area (has)	Jornales Totales Año
Café Tecnificado	182	1.870	340.340
Café tradicional	56	613	34.328
Total		2.483	374.668

Fuente: Federación Nacional de Cafeteros de Colombia – Esta investigación PDT, Bolívar - Cauca 2020

La producción cafetera así como representa la principal fuente de ingresos para el municipio, se constituye a su vez en la principal fuente generadora de empleo rural. En la Tabla N° 57 se observa que en el sistema café tecnificado se requieren en promedio 182 jornales por hectárea y en café tradicional 56 jornales hectárea año. Teniendo en cuenta que el área total sembrada de este cultivo es de 2.483 hectáreas, los jornales totales anuales generados en este renglón representan 374.668 jornales que al multiplicarlos por el valor del jornal que actualmente se paga en el municipio a \$ 25.000, el ingreso percibido en esta actividad es de \$ 9.399.7 millones de pesos anuales, que favorece directamente a las familias cafeteras y a aquellos que se dedican al trabajo por jornal, lo cual implica en términos económicos, la gran dinámica del sector cafetero en el territorio municipal a pesar de la aplicación de prácticas de mediana y bajas tecnologías, altos costos de insumos, bajos precios al productor y ausencia de políticas de acompañamiento y estímulo al pequeño productor por parte del gobierno nacional.



2.3.1.1.1.2. Sistema Caña panelera

El municipio ha sido por décadas productor de caña panelera, y tiene una organización debidamente constituida denominada “Asociación de Paneleros de Bolívar Cauca”, quien ha tratado de promover el desarrollo integral de los paneleros, sin embargo, sus esfuerzos no han alcanzado a cubrir las necesidades de los agricultores. Hace cuatro años se la Gobernación del departamento del Cauca, presento un proyecto al Sistema General de Regalías, para el mejoramiento de establecimientos paneleros fue aprobado y se adecuaron 110 establecimientos, de acuerdo con la normatividad vigente para el municipio de Bolívar – Cauca se adecuaron 10. A la fecha están en funcionamiento pero tienen dos dificultades que no tienen la suficiente materia prima para su funcionamiento y la semilla de caña es de diferentes variedades y se encuentra envejecida y los rendimientos son bajos. Al momento de moler las cañas encontramos que los jugos tienen diferentes niveles de sacarosa y al final se producen panelas de diferentes calidades, timbre y colores, disminuyendo ostensiblemente el precio.

En la actualidad existen once (11) establecimientos paneleros debidamente construidos cumpliendo con la normatividad vigente, hasta el punto de haber obtenido la notificación sanitaria de parte del INVIMA, que permite vender el producto en supermercados de cadena y grandes superficies.

La Tabla 58, nos muestra que para 2.017, en el municipio de Bolívar, de 980 hectáreas sembradas en caña, se calcula una producción total para ese periodo de 4.410 toneladas de panela, con un rendimiento de 4,5 toneladas por hectárea. Para el desarrollo del cultivo y posterior beneficio se emplean en promedio 115 jornales por hectárea que al multiplicarlo por el número total de hectáreas generan 112.700 jornales al año, lo cual ratifica la importancia de esta actividad como generadora de ingresos y empleo para la población rural.

La actividad panelera en términos económicos, les genera a los productores un ingreso bruto millones de pesos anuales teniendo en cuenta que en el municipio se encuentran en producción 980 hectáreas de caña y producen 4.410 toneladas de panela.

Tabla 58. Estructura Productiva Sistema Caña Panelera

Sistema Productivo	Área Total en hectáreas	Número jornales / ha	Número Jornales. Totales	Rendimientos por hectárea	Producción Total
Caña panelera	980	115	112.700	4.5 toneladas de panela	4.410 ton de panela

Fuente: Evaluación Agrícola Agropecuaria EVA – Cauca. 2.017

2.3.1.1.1.3. Sistema Quinua

La Tabla 59 muestra la producción de la quinua tradicional en el municipio de Bolívar Cauca, donde se hace énfasis que geográficamente el cultivo se ha desarrollado en el piso térmico frío en su mayoría. Son cultivos tradicionales que se han fomentado de manera natural y que en los últimos años debido a las alternativas de inclusión de éste tipo de cultivo en proyectos del sistema general de regalías, se ha venido desarrollando de manera limpia en las veredas que aparecen en la Tabla 60.



Tabla 59. Quinoa producción tradicional

Vereda	Área (Has.)
Aguas Regadas	20,83
Aragon	0,60
Arrayanal	1,90
Bella Vista	2,95
Chitacorrall	3,89
Chopiloma	12,92
Cimarronas	0,5
Dantas	13,60
El Panal	1,40
El Rodeo	0,50
El Tambo	63,01
Hierbas Buenas	0,50
La Playa	1,30
La Puente	14,50
La Zanja	5,50
Los Amarillos	5,53
Los Milagros	1,0
Placetillas	7,45
Potreros	6,07
Total	163,95

Fuente: Gobernación del Cauca - SAC – Regalías, 2020

Tabla 60. Quinoa producción limpia

Grupo	# Beneficiarios	Area Sembrada
Placetillas	9	6,5
Barrancos	5	5
Hierbas Buenas	3	3
San Juan	5	3,5
La Puente	4	3,5
Amarillos	9	5,5
Total	35	27

Fuente: Gobernación del Cauca - SAC – Regalías, 2020

2.3.1.1.2. Estructura de la actividad Pecuaria

La actividad pecuaria en el municipio de Bolívar Cauca, como aparece en las Tablas 61 y 62 en su mayoría está representada por ganado bovino distribuida en doble propósito de raza HOLSTEIN y CEBU, según inventario total en el municipio se tiene .6.784 cabezas. En la actividad de ganado de doble propósito el 41% es de leche y el 41% de carne.

En cuanto a los pastos se caracterizan por ser pastos de corte variedad imperial en un área de 113 has y pasto natural variedad Angleton en un área de 1.690 has. Ver Tabla 63



Tabla 61. Inventario Ganado Bovino

Municipio	Machos Menores De 12 Meses	Hembras Menores De 12 Meses	Machos De 12 A 24 Meses	Hembras De 12 A 24 Meses	Machos De 24 A 36 Meses	Hembras De 24 A 36 Meses	Machos Mayores De 36 Meses	Hembras Mayores De 36 Meses	TOTAL
Bolívar	252	259	646	920	898	1.356	637	1.816	6.784

Fuente: Gobernación del Cauca - EVA 2017

Tabla 62. Ganadería Bovina Doble Propósito

Municipio	Propósito	%	Raza O Cruce Predominante
Bolívar	Leche	41,00	HOLSTEIN
Bolívar	Carne	41,00	CEBU

Fuente: Gobernación del Cauca - EVA 2017

Tabla 63. Área en Pastos

Municipio	Tipo De Pastoreo	Área (Ha)	Variedad Predominante
Bolívar	Corte	113	Imperial o Carpeta
Bolívar	Natural	1.690	Angleton

Fuente: Gobernación del Cauca - EVA 2017

De la orientación pecuaria del municipio, se destaca la lechería tradicional y la actividad de doble propósito como se observa en la Tabla 64.

Tabla 64. Orientación de la Producción

Orientación de la Producción			
Municipio	Tipo De Explotación	Vacas Para Ordeño	Producción por Vaca (Litros/Día)
Bolívar	Lechería Especializada	-	-
Bolívar	Lechería Tradicional	498	6,0
Bolívar	Doble Propósito	132	4,0

Fuente: Gobernación del Cauca - EVA 2017

Entre otras orientaciones en el municipio de Bolívar Cauca, también se han establecido cultivos de peces con un buen rendimiento, explotación a menor escala de aves de corral y porcicultura, aún prevalece en el campo la crianza de curíes debajo de las hornillas de leña de la población campesina y de un tiempo atrás se están explorando proyectos de producción apícola, como aparece en la Tabla 65.



Tabla 65. Producción Apícola

Producción Apícola						
Municipio Apícola	Granjas productoras	Número de colmenas en el municipio	Ciclos de producción al año	Producción promedio por colmena en cada ciclo (litros)	Producción estimada de miel (litros)	Precio (\$/lt)
Bolívar	1	8	2	20	320	\$ 10.000

Fuente: Gobernación del Cauca - EVA 2017

2.3.2. Visión de las comunidades desde las mesas consultivas

En los diferentes encuentros de la formulación del Plan de desarrollo, las comunidades manifiestan en su lenguaje y entender las siguientes situaciones:

- ✓ Débil asistencia técnica y apoyo a los procesos organizativos y agroindustriales, Las comunidades mencionan que se dan proyectos técnicos y agropecuarios, pero estos subsisten en la medida que haya oferta y acompañamiento técnico, de lo contrario los proyectos no tienen continuidad y las iniciativas se pierden en el tiempo hasta que otra vez se vuelvan a reactivar.
- ✓ Débil desarrollo productivo agropecuario y de transformación de la comunidad campesina, indígena y afrocolombiana debido a que las iniciativas productivas son de la misma comunidad, no hay apoyo para los procesos de transformación y comercialización; y si existen, las condiciones económicas para el pequeño productor no son las óptimas y las cosechas se venden por temor a perderlas a muy bajo precio, causando desmotivación a éste tipo de iniciativas.
- ✓ No existe relevo generacional comprometido en la actividad agropecuaria, aunque es una ventaja la existencia de colegios y escuelas en nuestro municipio, los contenidos pedagógicos y las mismas oportunidades al acceso de redes sociales e internet, han influenciado a los jóvenes para que éstos no se interesen de manera adecuada en las labores del campo y buscan otras actividades que los puedan llevar a la consecución del recurso económico de manera fácil (Cultivos ilícitos, actividades de juegos de azar, migración a las ciudades a desarrollar trabajos que no se relacionan con la agricultura), no se demerita el esfuerzo de los colegios y docentes, pero el horizonte de muchos de nuestros jóvenes no es quedarse en el campo produciendo sus tierras, es desarrollarse en otros medios más fáciles para obtener recursos.
- ✓ La falta de oportunidades y ayudas gubernamentales efectivas, contribuyen a la presencia considerable de cultivos ilícitos y con ello a la generación de problemas sociales, o sea existe una economía temporal gaseosa basada en éstos productos, los cultivos promisorios y que pueden contribuir a disminuir los efectos de los cultivos ilícitos y su erradicación voluntaria, no son los ofertados y los procesos de transformación y comercialización aún no se han cimentado en el territorio.
- ✓ Los cultivos y semillas nativas de las que trabajan el sector agrícola del municipio, vienen siendo transformadas y utilizadas ya entre comillas mejoradas, presentando un gran cambio en la alimentación y autosostenimiento de las mismas comunidades, que ya se vienen olvidando de la tradición agrícola y prefieren en muchas oportunidades comprar alimentos transformados, que a futuro pueden atentar al autoconsumo y existencia de los productos en sus mismas parcelas.
- ✓ Conformación de organizaciones débiles, creadas exclusivamente para capturar un recurso público y que en muchos casos ven significativamente disminuido el número de



- asociados o que simplemente se crean y destruyen en función del ciclo del proyecto
- ✓ Altos índices de desocupación en la población rural, originados, principalmente, por la quietud de las actividades agropecuarias, suscitada por las largas y recurrentes temporadas de sequía, teniendo como resultado baja disponibilidad del recurso agua. En éste sentido las organizaciones de productores agropecuarios presentes en el municipio, coinciden en identificar al desequilibrio ecológico como amenaza de la sostenibilidad ambiental y productiva.
 - ✓ Dificultad para el acceso a crédito, debido a la deficiente legalización de la propiedad privada rural afectan a la producción agrícola y pecuaria y por consiguiente desmotiva la asociatividad.
 - ✓ Dificultades técnicas y tecnológicas en el desarrollo tecnológico de los sistemas de producción y en el manejo de las etapas de las diferentes cadenas productivas iniciadas desde las iniciativas de las asociaciones productivas.
 - ✓ Baja disponibilidad de mano de obra para las labores productivas y de agricultura debido a que la ocupación de la misma se ubica en cultivos ilícitos y minería ilegal.
 - ✓ Alto precio de los insumos para las actividades agropecuarias de la zona, dificultando el ciclo normal de los cultivos y generando en algunos casos enfermedades de todo tipo que pueden ocasionar pérdida en los cultivos y en el manejo de los animales, viendo al final los estragos económicos de las comunidades.
 - ✓ No existe una programación, plan o coordinación, que lleve al sector agrícola a fortalecerse en la entidad territorial, porque no se le asignan los recursos correspondientes de un lado y de otro lado hace rato que ya no se cuenta con un plan agropecuario que encadene todas las acciones, fortaleciendo a los pequeños agricultores.
 - ✓ Los productos agrícolas de cosecha o de temporada no se aprovechan y se pierden porque no existen los canales de comercialización al alcance de los pequeños agricultores y tampoco existen iniciativas permanentes y constantes de transformación de las mismas, siendo ésta una necesidad sentida por los agricultores del municipio.
 - ✓ El estado de las vías de comunicación para aprovechar los precios y estímulos de los productos agrícolas fuertes como el Café, la caña y frutales, otros promisorios como la quinua, achira etc., no son las mejores, la comunidad batalla mucho y hace esfuerzos propios por mantener las vías terciarias, los caminos de herradura, por consiguiente pueden existir buenos precios para los productos, pero ésta ganancia se pierde si se debe invertir por cuenta propia en el arreglo de vías y caminos.

El árbol de problemas de la problemática expuesta aparece en el documento participativo que es parte del Plan.



2.4. LÍNEA ESTRATÉGICA 4. PROPÓSITO POR UNA INFRAESTRUCTURA CON CONECTIVIDAD Y DESARROLLO SOCIAL

En ésta línea se contempla la infraestructura necesaria para que se pueda atender los servicios sociales a las diferentes comunidades del municipio de Bolívar Cauca, tanto en la propia infraestructura como tal, y también los medios de conectividad terrestre y los medios de conectividad vía internet.

2.4.1. Estado de la Infraestructura deportiva del Municipio

El municipio de Bolívar Cauca, tiene una infraestructura deportiva localizada en los diferentes corregimientos y veredas de su territorio, a continuación se presenta un diagnóstico por corregimiento en donde se evaluará el número de escenarios deportivos y recreativos que tiene cada vereda, considerando su estado dentro de los componentes de cierre, techos, iluminación, dotación, agregado a ello el estado de la titularidad, pues en las mesas consultivas, el tema de que no se puede invertir en los escenarios porque en su mayoría no han legalizado la titularidad, es reiterativo y en un escenario de la gestión pública puede estar afectando la consecución y/o cofinanciación de proyectos en donde se aporte para la construcción, MANTENIMIENTO y adecuación de los diferentes escenarios deportivos.

Las comunidades, también manifiestan que algunos de los escenarios deportivos están ubicados dentro del área de las escuelas y/o instituciones educativas y no pueden ser utilizados mientras los niños se encuentren en sus clases, por consiguientes solicitan que éstos sean administrados por la comunidad para que en realizada haya un goce efectivo del derecho de la práctica del deporte y la recreación, de las otras dificultades también aducen que una vez terminada la labor de campo y se disponen a distraerse en los escenarios deportivos, muchos de ellos no cuentan con iluminación propia y si la tienen es costoso el servicio de energía eléctrica y nadie se hace responsable, se propone se encuentren arreglos efectivos a éstos casos para poder desarrollar la actividad deportiva y recreativa. Para las comunidades tanto del área urbana como rural es fundamental que la infraestructura deportiva y recreativa se mantenga en buen estado, pues ya es de común acuerdo la organización de eventos deportivos en épocas de cosecha de café, en navidad y en los juegos de verano que ya tienen una tradición y arraigo en la comunidad Bolivarense como punto de encuentro de los deportistas de los corregimientos de Bolívar y del Sur del cauca,, además de los juegos campesinos, en los cuales las comunidades se visitan entre diferentes corregimientos intercambiando conocimientos y sabores, que son fundamentales en la recreación de la comunidad independientemente género y etnia. Ver estados de los escenarios deportivos desde la Tabla 66 hasta la Tabla 77.



Tabla 66. Estado escenarios deportivos en San Lorenzo

Corregimiento y/o vereda	Escenario o Deportivo	Actividad Deportiva que se Práctica	No. Escenario	Legalizada la Propiedad: Si/No	Dotación: Buena/Mala/Regular, No Tiene	Iluminación: Buena/Mala/Regular, No Tiene	Cerramiento: Buena/Mala/Regular, No Tiene	Pisos: Buena/Mala/Regular, No Tiene	OBSERVACIONES
El Silencio	No	Fútbol de Salón	1	No	No Tiene	No Tiene	No Tiene	No Tiene, está en Tierra	Proyecto para realizar un escenario Deportivo
Cabecera	Si	Fútbol de Salón, futbolito y Fútbol	2: 1 Fútbol, 1 Futbol de Salón	Si	No Tiene	No Tiene	No Tiene	Regular	El polideportivo no presenta iluminación, el piso no está terminado.
La Ramada	Si	Futbolito	1	No	No Tiene	No Tiene	No Tiene	No Tiene, está en Tierra	Ayuda en la Legalización de Predio.
Limonguatico	Si	Fútbol de Salón	1	No	No Tiene	No Tiene	No Tiene	No Tiene, está en Tierra	Ayuda en la Legalización de Predio.
Campo Alegre	Si	Fútbol de Salón	1	Si	No Tiene	Regular	No Tiene	No Tiene, está en Tierra	Adecuación al Escenario Deportivo (placa Huella)
La Florida	Si	Fútbol de Salón	1	No	No Tiene	Regular	Si Tiene	Regular	Ayuda en la Legalización de Predio.
San Antonio del Silencio	Si	Fútbol de Salón	1	No	No Tiene	No Tiene	No Tiene	No Tiene, está en Tierra	Ayuda en la Legalización de Predio.
Portachuelo	Si	Fútbol de Salón	1	No	No Tiene	Regular	No Tiene	No Tiene, está en Tierra	Ayuda en la Legalización de Predio.

Fuente: Propia- Plan de Desarrollo 2020 - 2023



Tabla 67. Estado escenarios deportivos en Lerma

Corregimiento y/o vereda	Escenario o Deportivo	Actividad Deportiva que se Práctica	No. Escenario	Legalizada la Propiedad: Si/No	Dotación: Buena/Mala/Regular, No Tiene	Iluminación: Buena/Mala/Regular, No Tiene	Cerramiento: Buena/Mala/Regular, No Tiene	Pisos: Buena/Mala/Regular, No Tiene	OBSERVACIONES
Lerma Cabecera	Si	Fútbol de Salón, Fútbol	2: 1 Fútbol, 1 Fútbol de Salón	Polideportivo Si, Cancha de Fútbol No	No Tiene	Polideportivo si Tiene, Cancha de futbol No Tiene	Polideportivo si Tiene, Cancha de futbol No Tiene	Bueno	Ayuda para legalizar y terminar la Cancha de Fútbol y apoyo de Dotación
Carbonero	Si	Fútbol de Salón	1	No	No Tiene	No Tiene	Si Tiene	Regular	El escenario no cuenta con la iluminación para la práctica del deporte y no tiene Cubierta
El Hortigo	Si	Fútbol de Salón	1	No	No Tiene	No Tiene	Si Tiene	Bueno	El escenario no tiene Cubierta
Buenos Aires									
Villanueva	Si	Fútbol de Salón, Fútbol	2: 1 Fútbol, 1 Fútbol de Salón	No	No Tiene	No Tiene	No Tiene		Ampliación de la Cancha y un Drenaje para la Cancha de Fútbol

Fuente: Propia- Plan de Desarrollo 2020 - 2023



Tabla 68. Estado escenarios deportivos en El Carmen

Corregimiento y/o vereda	Escenario o Deportivo	Actividad Deportiva que se Práctica	No. Escenario	Legalizada la Propiedad: Si/No	Dotación: Buena/Mala/Regular, No Tiene	Iluminación: Buena/Mala/Regular, No Tiene	Cerramiento: Buena/Mala/Regular, No Tiene	Pisos: Buena/Mala/Regular, No Tiene	OBSERVACIONES
Santa Ana	Si	Fútbol de Salón	1	Se Desconoce	No Tiene	No Tiene	No Tiene	Regular	Compra de Lote para el Polideportivo
Cabecera	Si	Fútbol de Salón, Fútbol	2: 1 Fútbol, 1 Futbol de Salón	Si Tiene	No Tiene	Polideportivo si Tiene, Cancha de futbol No Tiene	Polideportivo si Tiene, Cancha de futbol No Tiene	Bueno	Ayuda para mejorar la infraestructura del campo de Fútbol
Agua Gorda	No	Fútbol de Salón	1	No	No Tiene	No Tiene	No Tiene	No Tiene	Ayuda para Legalizar el predio y creación de placa Huella
El Cidral	Si	Fútbol de Salón	1	No	No Tiene	No Tiene	No Tiene	Mala condición	Ayuda para la legalización del Predio.
Pinza Tumba	No	Fútbol de Salón	1	No	No Tiene	No Tiene	No Tiene	No Tiene, el piso es de Tierra	Ayuda para legalizar el predio, donde se quiere realizar Escenario Deportivo
Rio Negro	Si	Fútbol de salón	1	Si Tiene	No Tiene	No Tiene	No Tiene	No Tiene, el piso es de Tierra	Ayuda de construcción de Polideportivo cubierto.
Guayacanes	Si	Fútbol de salón- Baloncesto	2	1. Si Tiene 2. Guayacanes Bajo solo Documento	1. Si Tiene 2. Guayacanes Bajo No Tiene	1. Si Tiene 2. Guayacanes Bajo No Tiene	No Tienen	1. Regular 2. Guayacanes Bajo el piso está en Tierra	Ayuda en el Cerramiento de la cancha que se encuentra contigua a la escuela de Guayacanes Alto

Fuente: Propia- Plan de Desarrollo 2020 - 2023



Tabla 69. Estado escenarios deportivos en San Juan

Corregimiento y/o vereda	Escenario o Deportivo	Actividad Deportiva que se Práctica	No. Escenario	Legalizada la Propiedad: Si/No	Dotación: Buena/Mala/Regular, No Tiene	Iluminación: Buena/Mala/Regular, No Tiene	Cerramiento: Buena/Mala/Regular, No Tiene	Pisos: Buena/Mala/Regular, No Tiene	OBSERVACIONES
Angoní	Si	Fútbol de Salón	1	No	Regular	No Tiene	Si Tiene	Bueno	Ayuda en la posibilidad de legalización de predio y cubierta del escenario
La Playa	Si	Fútbol de Salón, Fútbol	2: 1 Fútbol, 1 Fútbol de Salón	Polideportivo No Tiene. Fútbol Si Tiene	No Tiene	No Tiene	No Tiene	Bueno	Escenario Reglamentario y Polifuncional y cubierto
Aragón	Si	Fútbol de Salón	1	No	No Tiene	No Tiene	No Tiene	No Tiene, el piso es de Tierra	Ayuda en la posibilidad de legalización de predio y cubierta del escenario
Panche	Si	Fútbol de Salón	1	No	No Tiene	Si Tiene	No Tiene	Regular	Ayuda en la posibilidad de legalización de predio y cubierta del escenario
Placetillas	Si	Fútbol de Salón	1	No	No Tiene	Regular	No Tiene	Bueno	Ayuda en la posibilidad de legalización de predio y cubierta del escenario
Las Cruces	Si	Fútbol de Salón	1	Si	No Tiene	No Tiene	No Tiene	Bueno	Posibilidad de ayuda a construir un escenario Polifuncional, cubierto y con cierre
Hierbas Buenas	Si	Fútbol de Salón	1	Si	No Tiene	Regular	No Tiene	Bueno	Posibilidad de ayuda a construir un escenario Polifuncional, cubierto y con cierre

Fuente: Propia- Plan de Desarrollo 2020 - 2023



Tabla 70. Estado escenarios deportivos en El Rodeo

Corregimiento y/o vereda	Escenario o Deportivo	Actividad Deportiva que se Práctica	No. Escenario	Legalizada la Propiedad: Si/No	Dotación: Buena/Mala/Regular, No Tiene	Iluminación: Buena/Mala/Regular, No Tiene	Cerramiento: Buena/Mala/Regular, No Tiene	Pisos: Buena/Mala/Regular, No Tiene	OBSERVACIONES
La Medina	Si	2: 1 Fútbol, 1 Fútbol de Salón	2	No	No Tiene	No Tiene	No Tiene	Mala	Creación de nuevo escenario deportivo de Fútbol de salón
La Dominga	No	Fútbol de Salón	0	No Tiene	No Tiene	No Tiene	No Tiene	No Tiene	Creación de un escenario deportivo
Guayabillas	Si	Fútbol de Salón	1	Si	No Tiene	Regular	No Tiene	Regular	Falta Iluminación, gradería y cubierta
Rodeo Cabecera	Si	Fútbol de Salón, Fútbol	2: 1 Fútbol, 1 Fútbol de Salón	Polideportivo Si, Fútbol No	No Tiene	Regular	Regular	Regular	Iluminación y cerramiento
Llarumo									
El Corral	Si	Fútbol de Salón	1	Si	No Tiene	No Tiene	No Tiene	No Tiene	Iluminación del escenario y canchas arquerías
El Altillo	No Tiene	No	No	No	No Tiene	No Tiene	No Tiene	No Tiene	No hay escenario Deportivo, se necesita la creación de uno
El Cobre	No Tiene	No	No	No	No Tiene	No Tiene	No Tiene	No Tiene	No hay escenario Deportivo, se necesita la creación de uno
La Cabaña									
Los Tigres	Si	Fútbol	1	No Tiene	No Tiene	No Tiene	No Tiene	Bueno	Ayuda para legalizar predio, más apoyo al deporte.
Las Minas	Si	Fútbol de	1	No	No Tiene	Mala	No Tiene	No tiene, piso	Ayuda para legalizar



Corregimiento y/o vereda	Escenario o Deportivo	Actividad Deportiva que se Práctica	No. Escenario	Legalizada la Propiedad: Si/No	Dotación: Buena/Mala/Regular, No Tiene	Iluminación: Buena/Mala/Regular, No Tiene	Cerramiento: Buena/Mala/Regular, No Tiene	Pisos: Buena/Mala/Regular, No Tiene	OBSERVACIONES
		Salón						en Tierra	predio.
Trujillo	Si	Fútbol de Salón	1	No	No Tiene	Mala	No Tiene	No Tiene	Ayuda para legalizar el Terreno del Polideportivo
Mosquerillo	Si	Fútbol de Salón	1	Si Tiene	No Tiene	Regular	Mala	No Tiene	Creación de escenario deportivo.
Guadual	Si	Fútbol de Salón, Fútbol	2: 1 Fútbol, 1 Fútbol de Salón	2	No Tiene	No Tiene	Regular	Bueno	ayuda para legalización de los predios de los escenarios deportivos tanto el de Fútbol como el de Fútbol de Salón
Las Tablas	Si	Fútbol de Salón	1	No Tiene	No Tiene	No Tiene	No Tiene	No Tiene	Ayuda para legalizar el Terreno del Polideportivo

Fuente: Propia- Plan de Desarrollo 2020 - 2023



Tabla 71. Estado escenarios deportivos en Rastrojos

Corregimiento y/o vereda	Escenario o Deportivo	Actividad Deportiva que se Práctica	No. Escenario	Legalizada la Propiedad: Si/No	Dotación: Buena/Mala/Regular, No Tiene	Iluminación: Buena/Mala/Regular, No Tiene	Cerramiento: Buena/Mala/Regular, No Tiene	Pisos: Buena/Mala/Regular, No Tiene	OBSERVACIONES
Lima	Si	Fútbol de Salón	1	No	No Tiene	No Tiene	Mala	No Tiene, Piso en Tierra	Compra del Lote, Legalización de predio, Infraestructura Deportiva
Chorrera	Si	Fútbol de Salón	1	No	No Tiene	No Tiene	No Tiene	No Tiene, Piso en Tierra	Está ubicado en un predio no apto para la construcción, localización del predio.
La Yunga	Si	Fútbol de Salón	1	Si	No Tiene	Mala	Mala	No Tiene, Piso en Tierra	Existe documento, el predio está a nombre de la JAC, ayuda de legalización de Predio.
Cajón Tachuelo	Si	Fútbol de Salón	1	Si	No Tiene	Mala	Mala	No Tiene, Piso en Tierra	Existe documento, el predio está a nombre de la JAC, ayuda de legalización de Predio.
Domingo Belisario Gómez	No Tiene escenario	No	No	No	No	No	No	No	Ayuda en la Creación de escenario deportivo
El Hato	Si	Fútbol de Salón	1	Si	No tiene	No Tiene	Regular	No Tiene, Piso en Tierra	Infraestructura deportiva, creación polideportivo
La Victoria	Si	Fútbol de Salón	1	Si	No Tiene	No Tiene	No Tiene	No Tiene, Piso en Tierra	Ayuda en la Creación de placa huella.
Los Rastrojos Cabecera	Si	Fútbol	1	Si	No Tiene	No Tiene	No Tiene	Regular	Ayuda en la creación de un polideportivo Polifuncional, ayuda extracción de piedras campo de fútbol.
La Pajosa	No Tiene escenario	No	No	No	No	No	No	No	Ayuda en la Creación de escenario deportivo



Corregimiento y/o vereda	Escenario o Deportivo	Actividad Deportiva que se Práctica	No. Escenario	Legalizada la Propiedad: Si/No	Dotación: Buena/Mala/Regular, No Tiene	Iluminación: Buena/Mala/Regular, No Tiene	Cerramiento: Buena/Mala/Regular, No Tiene	Pisos: Buena/Mala/Regular, No Tiene	OBSERVACIONES
Piedra Grande	No Tiene escenario	No	No	No	No	No	No	No	Ayuda en la Creación de escenario deportivo

Tabla 72. Estado escenarios deportivos en Capellanías

Corregimiento y/o vereda	Escenario o Deportivo	Actividad Deportiva que se Práctica	No. Escenario	Legalizada la Propiedad: Si/No	Dotación: Buena/Mala/Regular, No Tiene	Iluminación: Buena/Mala/Regular, No Tiene	Cerramiento: Buena/Mala/Regular, No Tiene	Pisos: Buena/Mala/Regular, No Tiene	OBSERVACIONES
Cabecera Capellanías	Si	Fútbol de Salón, Fútbol	2: 1 Fútbol, 1 Fútbol de Salón	Si	No Tiene	Polideportivo si Tiene, Cancha de futbol No Tiene	No Tiene	Bueno	No se ha entregado el Polideportivo. Ayuda para la creación de un nuevo escenario de Fútbol que cumpla con las condiciones
El Guabo	No Tiene		0	No	No Tiene	No Tiene	No Tiene	No Tiene	
Potrерillos	No Tiene		0	No	No Tiene	No Tiene	No Tiene	No Tiene	
La Torre	No Tiene		0	No	No Tiene	No Tiene	No Tiene	No Tiene	

Fuente: Propia- Plan de Desarrollo 2020 - 2023



Tabla 73. Estado escenarios deportivos en La Carbonera

Corregimiento y/o vereda	Escenario o Deportivo	Actividad Deportiva que se Práctica	No. Escenario	Legalizada la Propiedad: Si/No	Dotación: Buena/Mala/Regular, No Tiene	Iluminación: Buena/Mala/Regular, No Tiene	Cerramiento: Buena/Mala/Regular, No Tiene	Pisos: Buena/Mala/Regular, No Tiene	OBSERVACIONES
Cabecera	Si	Fútbol de Salón, Fútbol	2: 1 Fútbol, 1 Fútbol de Salón	No Tiene	No Tiene	No Tiene	No Tiene	Regular	Construcción de Polideportivo. Ayuda para la legalización de Predios.
La Estrella	No	Fútbol de Salón	1	No Tiene	No Tiene	No Tiene	No Tiene	No Tiene Piso en Tierra	Cancha Provisional. Ayuda en la creación de placa Huella.
La Monja	Si	Fútbol de Salón, Fútbol	1	Si	No Tiene	Regular	No Tiene	No Tiene Piso en Tierra	Construcción de Polideportivo. Ayuda para la legalización de Predios que se encuentra junto a la escuela
Carbonera Alta	Si	Fútbol de Salón, Fútbol	2: 1 Fútbol, 1 Fútbol de Salón	Fútbol de salón No Tiene. Fútbol Si Tiene	No Tiene	No Tiene	No Tiene	No Tiene Piso en Tierra	Construcción de Polideportivo. Ayuda para la adecuación de escenario deportivo.
Arrayanes	Si	Fútbol de Salón	1	No Tiene	No Tiene	Bueno	No Tiene	No Tiene Piso en Tierra	Ayuda en la Legalización de Predio.
Palo Verde	Si	Fútbol de Salón	1	No	No Tiene	Mal Estado	No Tiene	No Tiene Piso en Tierra	Ayuda en la Legalización de Predio. Construcción de placa Huella.

Fuente: Propia- Plan de Desarrollo 2020 - 2023



Tabla 74. Estado escenarios deportivos en Guachicono

Corregimiento y/o vereda	Escenario o Deportivo	Actividad Deportiva que se Práctica	No. Escenario	Legalizada la Propiedad: Si/No	Dotación: Buena/Mala/Regular, No Tiene	Iluminación: Buena/Mala/Regular, No Tiene	Cerramiento: Buena/Mala/Regular, No Tiene	Pisos: Buena/Mala/Regular, No Tiene	OBSERVACIONES
Cabecera	Si	Fútbol de Salón, Fútbol	2: 1 Fútbol, 1 Fútbol de Salón	Si	No Tiene	Si Tiene	No Tiene	Bueno	Ayuda en la creación de un nuevo Escenario Deportivo de Fútbol
Palmitas	No	Tienen que desplazarse a otra vereda a realizar deporte	0	No	No Tiene	No Tiene	No Tiene	No Tiene	Ayuda en la Legalización de Predios.
El Zaque	Si	Fútbol de Salón	1	No	No Tiene	No Tiene	No Tiene	No Tiene, Piso en tierra	Ayuda en la Creación de placa Huella
Corral Viejo	Si	Fútbol de Salón	1	No	No Tiene	No Tiene	No Tiene	No Tiene, Piso en tierra	Ayuda en la Legalización de Predios.
La Playa-Baja	Si	Fútbol de Salón	1	No	No Tiene	No Tiene	No Tiene	No Tiene, Piso en tierra	Posible ayuda para la legalización de Predios. Ayuda en implementos deportivos

Fuente: Propia- Plan de Desarrollo 2020 - 2023



Tabla 75. Estado escenarios deportivos en El Morro

Corregimiento y/o vereda	Escenario o Deportivo	Actividad Deportiva que se Práctica	No. Escenario	Legalizada la Propiedad: Si/No	Dotación: Buena/Mala/Regular, No Tiene	Iluminación: Buena/Mala/Regular, No Tiene	Cerramiento: Buena/Mala/Regular, No Tiene	Pisos: Buena/Mala/Regular, No Tiene	OBSERVACIONES
La Parada	Si	Fútbol de Salón	1	Si	No Tiene	Regular	Regular	Bueno	No hay contrato administrador del CIC
Ojo de Agua	Si	Futbolito	1	Si	No Tiene	No Tiene	No Tiene	No Tiene	Se pide ampliación para la cancha
Rodeo Morro	Si	Fútbol de Salón	1	No	No Tiene	No Tiene	No Tiene	No Tiene	La cancha no cuenta con una escritura pública
El Morro	Si	Fútbol de Salón	1	Si	Buena	Regular	Mala	Buena	Cerramiento Perimetral inexistente
Laderas	Si	Fútbol de Salón	1	No	No Tiene	Regular	Regular	No Tiene	Ampliación.

Fuente: Propia- Plan de Desarrollo 2020 - 2023



Tabla 76. Estado escenarios deportivos en Los Milagros

Corregimiento y/o vereda	Escenario o Deportivo	Actividad Deportiva que se Práctica	No. Escenario	Legalizada la Propiedad: Si/No	Dotación: Buena/Mala/Regular, No Tiene	Iluminación: Buena/Mala/Regular, No Tiene	Cerramiento: Buena/Mala/Regular, No Tiene	Pisos: Buena/Mala/Regular, No Tiene	OBSERVACIONES
Villa María	Si	Fútbol de salón, Futbolito	1	Si	No Tiene	No Tiene	No Tiene	No Tiene, Piso en tierra	Posible ayuda en la construcción de placa huella, polideportivo funcional
La Puente	Si	Fútbol	1	Si	No Tiene	No Tiene	No Tiene	No Tiene	Creación de placa huella para el polideportivo. Adecuación cancha de Fútbol
Chita Corral	Si	Fútbol de Salón	1	Si	No Tiene	No Tiene	No Tiene	No Tiene, Piso en tierra	Ayuda en la legalización de predio porque tiene documento solamente
Amarillos	Si	Fútbol de Salón	2	No	No Tiene	No Tiene	No Tiene	No Tiene, Piso en tierra	Ayuda en la legalización de predios. Ayuda construcción de placa huella.
La Palma	Si	Fútbol de Salón	2	Sí No	No Tiene	No Tiene	No Tiene	1. Buena 2. No Tiene, Piso en tierra	Ayuda en infraestructura: cubierta, iluminación de polideportivo legalizada
Montañitas	Si	Fútbol de Salón	1	No	No Tiene	Regular	No Tiene	No Tiene, Piso en tierra	Ayuda para la legalización de Predios. Ayuda construcción de Placa Huella
Las Dantas	Si	1.Fútbol de Salón 2.Fútbol	2	No	No Tiene	Regular	No Tiene	No Tiene, Piso en tierra	Ayuda en legalización de Predios. Ayuda en la construcción de una placa huella



Corregimiento y/o vereda	Escenario o Deportivo	Actividad Deportiva que se Práctica	No. Escenario	Legalizada la Propiedad: Si/No	Dotación: Buena/Mala/Regular, No Tiene	Iluminación: Buena/Mala/Regular, No Tiene	Cerramiento: Buena/Mala/Regular, No Tiene	Pisos: Buena/Mala/Regular, No Tiene	OBSERVACIONES
El Tambo	Si	1.Fútbol de Salón 2.Fútbol	2	Si	No Tiene	Regular	No Tiene	Bueno	Ayuda para mejorar el campo de futbol que se encuentra en mal estado. Polideportivo sin Gradería iluminación ni baños

Fuente: Propia- Plan de Desarrollo 2020 - 2023



Tabla 77. Estado escenarios deportivos en Cabecera Municipal

Corregimiento y/o vereda. BARRIO	Escenario o Deportivo	Actividad Deportiva que se Práctica	No. Escenario	Legalizada la Propiedad: Si/No	Dotación: Buena/Mala/Regular, No Tiene	Iluminación: Buena/Mala/Regular, No Tiene	Cerramiento: Buena/Mala/Regular, No Tiene	Pisos: Buena/Mala/Regular, No Tiene	OBSERVACIONES
Plazuela Arboleda	Si	Futbolito, Fútbol de salón	1	No	No Tiene	Regular	Si Tiene	Bueno	
Cristo Rey	Si	Futbolito.	1	No	No Tiene	Regular	No Tiene	Mal Estado	Ayuda en la adecuación de placa huella, debido a que la entrada de camiones para descarga de productos ha deteriorado el piso. Mejora de la iluminación
Calle Nueva	Si	Baloncesto, Fútbol de Salón, futbolito	1	Si	No Tiene				El escenario está en reconstrucción
San Francisco	Si	Baloncesto, futbolito	1	Si	No Tiene	Regular	No Tiene	Bueno	
Las Villas	Si	Baloncesto, Fútbol de Salón, futbolito	1	Si	No Tiene	Regular	Si Tiene	Si Tiene, buen estado	
Coliseo Municipal	Si	Polideportivo Polifuncional	1	Si	Si Tiene	Bueno	Si Tiene	Buen estado	Se requiere mejorar la iluminación, identificar posible cerramiento y realizar mantenimiento y adecuación al escenario deportivo
Estadio Municipal	Si	Fútbol, Atletismo	1	Si	Regular	No Tiene	Bueno	Regular	realizar mantenimiento y adecuación al escenario deportivo, a la pista baños y camerinos



2.4.2. TRANSPORTE

2.4.2.1. Infraestructura Vial

El municipio de Bolívar cuenta con 438 kms , (DANE para el año 2001), lo que representa una densidad vial de 489.4 mts. de vía por Km², que es alto comparado con el promedio departamental y nacional que es de 96,6 mts. Hay que tener en cuenta que en el promedio nacional se toman los Llanos Orientales y el Pacífico. Bolívar no cuenta con vías pavimentadas y las que están en afirmado su estado depende del nivel de mantenimiento y de las condiciones de lluvias en la región.

Si bien las condiciones de calidad varían dependiendo del estado del tiempo y del mantenimiento rutinario, se puede concluir que el municipio cuenta con buenas vías por su estabilidad, al estar construidas en zonas geológicas relativamente estables.

El municipio cuenta con un sistema vial arterial adecuado que permite articular el sector urbano con el sector rural y facilitar así el transporte de carga y pasajeros como eje motor de la economía regional y local.

Las vías terciarias o veredales existentes, no obstante son insuficientes para cubrir la totalidad de la cobertura geográfica del municipio, por lo que se requiere de una programación escalonada en cuanto a apertura de vías al interior del mismo; las vías intermunicipales e incluso las que se comunican con el departamento de Nariño son adecuadas pero su deterioro es progresivo como consecuencia de las lluvias y la falta de un mantenimiento oportuno.

Las condiciones de producción en gran parte del municipio se han visto limitadas entre otros factores por la carencia de vías que permitan el desembotellamiento de zonas de buena capacidad agroecológica o de aptitud forestal, pues la apertura de las mismas es decisiva para el ejercicio de dichas actividades productivas y justifican además su construcción por la alta densidad poblacional que presentan algunas veredas del municipio.

El municipio, como se anotó anteriormente, tiene una extensión de 489,4, Km², con una topografía quebrada, como que está ubicado en pleno Macizo Colombiano donde se bifurcan las cordilleras central y oriental y las cotas de terreno varían desde los 600 m.s.n.m. en la confluencia de los ríos San Jorge y Guachicono, hasta la 3.600 m.s.n.m. en el páramo de Chunchullo, límites con el departamento de Nariño y el municipio de Santa Rosa. Estas condiciones topográficas no son propicias para la construcción de vías con especificaciones para carreteras de primera categoría. No hay prácticamente regiones planas, excepto una superficie muy limitada en la región de la Carbonera y Capellanías entre la quebrada de El Rodeo y el Río San Jorge.

Actualmente el municipio cuenta con una red vial consistente en carreteras nacionales, departamentales y municipales. Las vías nacionales adscritas al Instituto Nacional de Vías, tienen una conservación regular realizada a través de microempresas que cumplen con las labores de rocería, limpieza y conformado de cunetas, limpieza de alcantarillas, remoción de pequeños derrumbes y bacheo a menor escala. No existen proyectos de rectificación, ampliación y mejoramiento de estas vías a excepción de la vía la Lupa - Bolívar.

En la jurisdicción municipal, se localizan vías de Primer Orden administradas por la ANI y el INVIAS, Vías de Segundo Orden administradas por el Departamento del Cauca y de Tercer Orden administradas por el INVIAS y por el municipio de Bolívar. Ver Tablas 78 y 79



Tabla 78. Red Vial Nacional dentro del Municipio de Bolívar

Código de Vía	Nombre de Vía	Administrador	Long. Vía Km
1203	La Lupa-Bolívar-Santiago-Santa Rosa	INVIAS	75,960
Total			75,960

Fuente: Gobernación del Cauca, Secretaría de Infraestructura 2019.

Tabla 79. Red Vial Departamental dentro del Municipio de Bolívar

ID	Código de Vía	Nombre de Vía	Long. Vía Km
1	25CC08	Piedrasentada-Los Uvos-Paraíso-Bolivar-Guachicono	1,838
2	12CC04	Bolívar-San Lorenzo-Cuchilla De Bateros (Lim Nariño)	34,836
3	12CC01	Palmitas-Lerma-Almaguer Cruce Ruta (12CC05)	27,832
4	12CC03	La Medina (Cruce Ruta 1203)-Puente La Victoria-San Joaquín-Mercaderes	9,211
5	12CC05	Guayacanes (Cr 1203) La Herradura Almaguer Cruce Ruta 25CC15	5,210
Total			78,927

Fuente: Gobernación del Cauca, Secretaría de Infraestructura 2019.

Estado de la Red Terciaria y su incidencia en el desarrollo del Municipio

Esta parte del análisis se orienta a determinar el impacto que genera el estado de conservación de la red vial sobre el grado de atraso o desarrollo económico de los territorios a los cuales sirve dentro del municipio. Lo anterior con el fin de sacar conclusiones acerca de la problemática vial y vislumbrar soluciones. (Ver Tabla 80 y 81, Gráficas 33 y 34).



Tabla 80. Estado de la Red Terciaria - Municipio de Bolívar

N°	Código de Vía	Nombre de Vía	Kms	Estado		
				Bueno	Regular	Malo
1	12KA01-1	Aguas Frescas-Romerillos	2,019	0	0	2,019
2	12KA01-1-1	Entrada A Escuela Aguas Frescas	0,08	0	0	0,08
3	12KA01-1-2	Ramal Centro Panelero	0,128	0	0	0,128
4	12KA01-2	Lerma-Buenos Aires	0,401	0	0	0,401
5	12KA01-3	Lerma-Morales	0,796	0,121	0,28	0,395
6	12KA01-4	Villa Nueva-Asequia	0,114	0	0,114	0
7	12KA03-1	La Medina-La Dominga-Caña Brava	5,38	0	4,802	0,578
8	12KA03-2	Salón Comunal La Florida	0,333	0	0	0,333
9	12KA03-3	Lima-Piedra Grande	3,23	0,102	2,052	1,076
10	12KA03-3-1	Piedra Grande-El Recodo	0,507	0	0	0,507
11	12KA04-1	Pepinal-Toledo Bajo	0,814	0	0,059	0,755
12	12KA04-2	El Pepinal-San Miguel Bajo	4,623	0	4,623	0
13	12KA04-2-1	San Miguel-Toledo Alto	2,032	0	1,526	0,506
14	12KA04-2-2	San Miguel-San Antonio	3,462	0,017	3,032	0,413
15	12KA04-2-3	San Miguel-El Arenal	0,495	0	0,495	0
16	12KA04-3	Cruce Chaguayaco- Mazamoras	3,27	0,041	3,229	0
17	12KA04-3-1	Mazamoras-Variante Chalguayaco Centro	1,259	0	1,153	0,106
18	12KA04-4	Chalguayaco-Sestiadero Mercado-Cucho	8,41	0,091	8,319	0
19	12KA04-5	San Lorenzo-Limón Guaico- Pueblo Viejo	4,134	0	4,134	0
20	12KA04-6	Sendero Peat.-Pueblo Viejo-San Lorenzo	1,122	0	0,936	0,186
21	12KA04-7	Corte Cerrado-La Guadua-El Guineal	8,058	0,049	6,747	1,263
22	12KA04-7-1	Ramal Escuela Chupadero	0,632	0	0,632	0
23	12KA04-7-2	Ramal Escuela La Guadua	1,055	0	0,988	0,067
24	12KA04-7-3	Ramal Los Naranjos	1,223	0	0,72	0,503
25	12KA04-7-4	Ramal Escuela El Guineal Bajo	0,198	0	0,198	0
26	12KA04-8	San Lorenzo-La Esperanza	4,748	0	0	4,748
27	12KA04-9	San Lorenzo-La Ramada	0,94	0	0,864	0,076
28	12KA04-10	Cruce Ruta 12CC04-Campo Alegre	0,471	0	0,361	0,11
29	12KA04-10	Cruce Campo Alegre - Florida Baja	1,09	0	1,003	0,087
30	12KA04-11	Varian.San Anton-El Silencio-Florida Alta	2,74	0	2,497	0,243
31	12KA04-12	Silencio-Portachuelo Bajo	4,673	0	4,673	0
32	12KA04-12	Trapiche Panelero	0,562	0	0	0,562
33	12KA04-13	Crucero Pradera-La Escuela	0,35	0	0,204	0,146
34	12KA04-14	Cuchilla De Bateros- Portachuelo Alto	5,051	0	5,051	0
35	12KA04-14	Ramal El Filo	0,518	0	0,518	0
36	12KA07	La Playa De San Jorge-La Estrella	10,806	0	3,229	7,577
37	12KA08	Arrayanes-Carbonera- Copellánias-Rio San Jorge	18,452	8,244	9,543	0,665
38	12KA08-3	Carbonera-Caridad-El Cuervo	1,79	0	0,842	0,948
39	12KA08-4	Carbonera Alta-La Monja- Los Arrayanes	6,545	0,459	4,381	1,705
40	12KA08-4-1	La Monja-Bultillaco	4	0	0	4
41	12KA08-4-2	La Monja-Palo Verde	4	0,002	2,888	1,11
42	12KA08-5	Carbonera Alta-Brasil	0,163	0	0	0,163



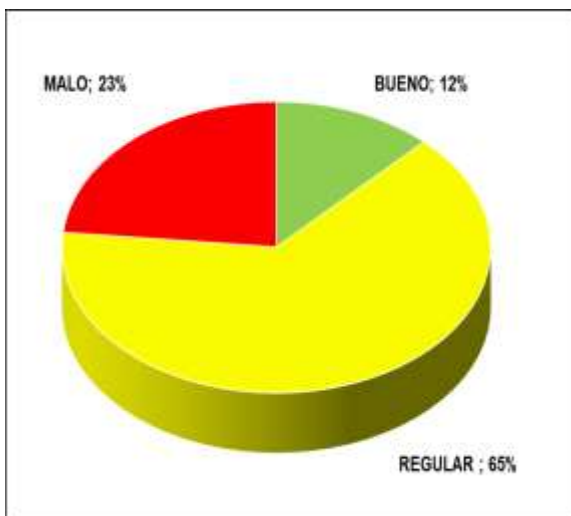
Tabla 80. Estado de la Red Terciaria – Municipio de Bolívar

N°	Código de Vía	Nombre de Vía	Kms	Estado		
				Bueno	Regular	Malo
43	12KA08-6	El Cuervo-La Escuela	0,578	0	0,155	0,423
44	12KA09	Variante Boquerón-Bolívar	15,536	3,761	5,333	6,442
45	12KA09-1	La Gurupera-Guadual-Trujillo	5,961	0,051	4,517	1,394
46	12KA09-1-1	El Guadual-La Mina	3,676	0	3,676	0
47	12KA10	El Rodeo-La Caldera	0,293	0	0,152	0,141
48	12KA11	El Rodeo-El Colegio	1,055	0,007	0,751	0,298
49	12KA12	La Medina-El Llarumo	0,243	0	0,243	0
50	12KA13	Los Rastrojos-El Corral	0,757	0	0,39	0,367
51	12KA14	Los Rastrojos-Cancha Colorado	0,77	0,018	0,752	0
52	12KA15	Cancha La Chorrera	0,152	0,131	0,021	0
53	12KA17	Loma Linda-Golondrina	2,69	0	0,166	2,524
54	12KA19	Ramal Domingo Belisario	0,133	0	0,133	0
55	12KA20	Bolívar-Pepinal Alto	3,629	0,016	3,613	0
56	12KA22	La Cuchilla-El Cerro De La Virgen	1,124	0	1,124	0
57	12KA23	Cuchilla-Bajo Llano	1,076	0	0	1,076
58	12KA24	El Morro-Campo Bello	0,196	0	0,196	0
59	12KA25	Recreo-El Cocal	2,751	0	2,751	0
60	12KA26	El Morro-Rodeo El Morro	4,069	3,061	1,008	0
61	12KA26-1	El Morro-Cascajal	0,62	0	0,62	0
62	12KA26-2	Ramal Trapiche Panelero	1,044	0	1,044	0
63	12KA27	Entrada Colegio El Morro	0,363	0	0,356	0,007
64	12KA28	Entrada A Escuela La Parada	0,553	0	0,553	0
65	12KA30	La Playa-Aragón	1,072	0	1,072	0
66	12KA31	Panche-Placetillas -San Juan	8,986	8,44	0,546	0
67	12KA31-1	Variante Panche	1,664	0,287	1,377	0
68	13715	Crucero San Lorenzo- Esmeralda	10	0	5,421	4,579
69	13715-1	San Antonio-El Silencio	2,158	0	2,158	0
70	13715-2	Cruce Cerro Bajo	1,294	0	1,294	0
71	13715-3	Ramal Cerro Alto	1,21	0	0	1,21
72	13715-3-1	Ramal Cementerio	0,11	0	0	0,11
73	13860	Aguas Regadas-Las Cruces	4,485	0	4,485	0
74	13865	Los Milagros-Aguas Regadas	10,579	0	10,579	0
75	13870	San Juan-Granadillos	4,56	0	1,929	2,631
76	13880	Los Milagros-San Juan	15,118	6,815	6,92	1,384
77	13880-1-1	Los Milagros-Los Potreros-El Royo	9,926	0	8,531	1,395
78	13890	Aguas Gordas-El Carmen-Los Milagros	23,704	0,83	22,874	0
79	13890-1	Cruce Ruta El Carmen-El Salto	0,316	0	0	0,316
80	13890-2	Los Milagros-Las Palmas	2,034	0	0	2,034
81	13895	Placetillas-Cimarronas	5,177	1,801	3,376	0
82	13895-1	Cimarronas-Bellavista	1,732	0	1,584	0,148
83	14201	Monte Oscuro - Melchor	4,019	0,156	2,553	1,31
84	14201-1	Melchor Viejo	1,205	0	0,386	0,819
85	14201-2	Melchor-Melchor Alto	1,46	0	0,797	0,663
86	14201-3	Melchor-Martínez	2,38	0	0,086	2,294
87	13880-1	Milagros-Yunguilla	3,583	0	0	3,583
TOTAL			284,715	34,498	183,612	66,605

Fuente: Gobernación del Cauca, Secretaría de Infraestructura 2019.

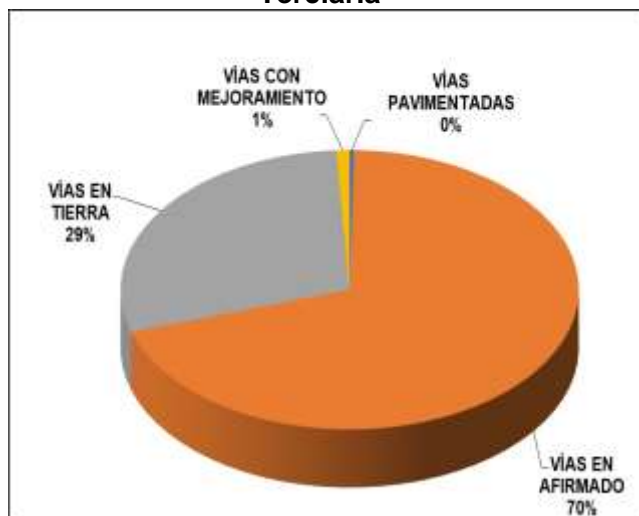


Gráfica 33. Estado de la Red Terciaria



Fuente: Gobernación del Cauca

Gráfica 34. Tipo de Superficie de la Red Terciaria



Fuente: Gobernación del Cauca

2.4.3. Visión desde las mesas Consultivas

Las comunidades desde sus diversos aportes presentan los siguientes comentarios.

- ✓ Las vías terciarias en el municipio de Bolívar son fundamentales para el desarrollo integral de la comunidad, pero lo cierto es que a ellas no se les brinda un mantenimiento constante y permanente y cuando se las interviene, éstas las encuentran en un estado tan lamentable, que se debe invertir grandes cantidades de recursos económicos para su habilitación.
- ✓ El municipio, cuenta con maquinaria propia, pero ésta es insuficiente para el número de vías que se requieren mantener, y en muchas oportunidades por falta de recursos o planeación, la maquinaria es dejada al abandono, sin mantenimiento, agravando aún más los problemas de conectividad de la zona.
- ✓ A pesar de que Bolívar ha avanzado en cuanto a vías de primer y segundo orden (Pavimento la Lupa, Bolívar, Pavimento Palmitas-Lerma, estudio de pavimento Bolívar-El Río vía San Lorenzo), se hace necesario una gestión permanente y constante con el nivel departamental y nacional, para que estas vías se continúen y se consolide el anillo vial del Macizo Colombiano, como las diferentes pavimentaciones a los principales corregimientos del municipio.
- ✓ Dado que algunas veredas fronterizas con otros municipios como Mercaderes, San Pablo, Almaguer, Sucre, requieren de mejoramiento de caminos ancestrales, se hace necesario que se adelantes convenios de cooperación entre los municipios y las comunidades para mejorar la conectividad entre municipios y permitir así la dinamización de las economías rurales.
- ✓ Existe una dinamización en algunos cultivos de la zona fría del municipio, situación que se ve amenazada por la falta del mantenimiento de los caminos ancestrales y la recuperación de vías estratégicas del municipio como Yunguillas-Mazamorras, por lo cual es importante que se gestione proyectos ante los diferentes niveles que permitan reactivar la economía.



- ✓ Se debe recuperar los escenarios deportivos como punto de encuentro de las comunidades, porque muchas de las canchas de fútbol, futbolito y otros se encuentran en mal estado también se deben hacer nuevos escenarios deportivos, la mayoría se encuentran ubicados en las escuelas y éstos para dar permiso dependen de los docentes y por lo general dicen que no se puede, entonces se pierde el esfuerzo de poder integrarse de poder practicar deporte si no se tiene el sitio como tal.
- ✓ Se necesita el apoyo en la legalización de los predios donde se encuentran los escenarios deportivos porque de lo contrario no se podría invertir en ellos, generando aún más deterioro.
- ✓ Desde el punto de vista de la conectividad y las Tics, en el municipio de se encuentra gran dificultad, evidenciado en la puesta en marcha de las clases virtuales de los niños, niñas y adolescentes debido al aislamiento obligatorio por la pandemia COVID-19, donde la conectividad es en la mayoría de las veredas nula, por consiguiente es necesario avanzar en estas estrategias para adaptarse a la nueva situación, que nos permite mantener la escolaridad en nuestro municipio.

2.5. LÍNEA ESTRATÉGICA PROPÓSITO PARA UN BUEN GOBIERNO, INNOVADOR, PARTICIPATIVO EN BUSCA DE RECONCILIACIÓN Y PAZ

2.5.1. Desarrollo y participación comunitaria.

En el proceso de la participación de la comunidad en el municipio de Bolívar Cauca, se encuentra básicamente enfocado en las diferentes asociaciones de gremios productivos, de mujeres, de víctimas, de grupos sociales, pero sobre todo lo predominante en la organización y centro de participación de la ciudadanía son las Juntas de acción comunal, que están presentes en todo el territorio tanto de las comunidades mestizas, como de las comunidades afrocolombianas y la comunidad indígena del municipio de Bolívar Cauca. Inicialmente el Plan se enfoca en las juntas de acción

2.5.1.1. Juntas de acción comunal

Las juntas de acción comunal en el municipio de Bolívar Cauca, están organizadas en cada una de las veredas del territorio, en los centros poblados y en los barrios de la cabecera municipal de la siguiente manera (Tabla 82).

Tabla 81. Juntas de Acción Comunal

Descripción	No.
Veredas	162
Centros Poblados	9
Barrios Cabecera Municipal	18
Total	189

Fuente: Empalme 2020

El diagnóstico de empalme menciona una situación delicada en cuanto a la legalización de las organizaciones de primer nivel, y es que solamente 9 juntas de acción comunal se encuentran totalmente legalizadas entre ellas Cabecera Corregimental de Lerma, Vereda Guayacanes Corregimiento del Carmen, San Miguel Alto Corregimiento de San Miguel, Vereda el Juncal Corregimiento del Rodeo, Vereda el Ortigo Corregimiento de Lerma, Vereda Romerillos



Corregimiento de Lerma, Chalguayaco Sesteadero Corregimiento de Chalguayaco, Vereda Rodrigo Corregimiento de los Milagros y Vereda Placetillas Corregimiento de San Juan.

Es interesante dentro de las juntas de acción comunal del municipio de Bolívar destacar que 27 mujeres son presidentes de acción comunal y 164 hombres presidentes, que los presidentes de acción comunal en cuanto a sus edades se tiene que 17 son mayores de 60 años, que 9 presidentes se encuentran entre el rango de 18 a 30 años y los demás presidentes se encuentran entre los 30 y 40 años. De las juntas de acción comunal existentes 155 tienen resolución periodo 2016-2020 y 36 juntas de acción comunal, no las tienen.

Las 191 Juntas de Acción Comunal del Municipio de Bolívar Cauca han participado en diferentes actividades de capacitación, relacionadas a continuación

- ✓ Asesoría para elección de Juntas de Acción Comunal, y una Asamblea en Audiencia Pública y Rendición de Cuentas.
- ✓ Eventos ofrendales y ceremoniales en el marco de procesos interculturales en el Pueblo Yanacona. (Ofrenda y ceremonia al sol, la luna, el fuego, el agua, la pacha mama, la espiritualidad y al kuishi la vida).
- ✓ Capacitaciones en Normatividad ley 743 de 2002 y Decreto Reglamentario 2350 de 2003 a Juntas de Acción Comunal del Municipio de Bolívar Cauca.
- ✓ Capacitaciones en Procesos de Audiencia Pública y Control Político en Rendición de Cuentas.
- ✓ Capacitación con Enfoque Diferencial a Comunidad Afro Descendiente y Comunidad Indígena en fortalecimiento de sus derechos...
- ✓ Capacitaciones sobre Audiencia Pública y Rendición de Cuentas, en los corregimientos de Cimarronas, San Juan, los Milagros, el Carmen, San José del Morro, San Lorenzo, Chalguayaco, Melchor, Capellanías y Carbonera.
- ✓ Asocomunal Estrategias de Empoderamiento Empresarial y Cooperativismo a las Juntas de Acción Comunal del Municipio de Bolívar Cauca.
- ✓ Capacitaciones en TIC a un grupo de jóvenes en la comunidad de Aragón corregimiento de San Juan y los Milagros.
- ✓ Acompañamiento y apoyó a las dos organizaciones sociales, Comunidad Indígena y Campesina, del Corregimiento de San Juan con el ánimo de buscar solidaridad económica (Tienda Comunitaria).

2.5.1.2. Las Juntas de acción Comunal desde las Mesas Consultivas:

Desde todas las mesas consultivas se mencionan las siguientes problemática e iniciativas para incentivar la participación de las juntas de acción comunal y los grupos asociativos, dicho desde su lenguaje y su arraigo a los diferentes grupos étnicos del municipio de Bolívar:

- ✓ Es necesario generar espacios de capacitación con relación al tema elecciones de Junta de acción Comunal y se empiece a erradicar la costumbre de que el dignatario llega a representar la comunidad por llenar requisito y no perder personería jurídica, es por eso que en la mayoría de juntas no funcionan y el único que brilla es el presidente.
- ✓ Las juntas de acción comunal no son entes de decisión solamente se vinculan a los procesos cuando existe alguna dificultad, en los demás tiempos permanecen rezagados dentro de sus territorios y no reciben mucho respaldo de las autoridades locales.
- ✓ Se debe buscar la renovación del liderazgo y la participación de la juventud y la mujer dentro de las juntas de acción comunal, debido a que en su mayoría los presidentes son



adultos mayores que han aportado mucho en cuanto a los temas sociales, pero se necesita que los grupos de jóvenes y mujeres releven el liderazgo y apoyen de manera decidida a la organización comunitaria...

- ✓ Las juntas de acción comunal hoy tienen diferentes plataformas digitales donde tienen acceso a la inscripción y consulta de sus necesidades comunitarias. Puesto en la práctica este sistema favorece a las grandes ciudades y centros urbanos, en cuanto al acceso a internet en esa dinámica se está en desventaja la parte rural porque a gran parte de las comunidades no llega el sistema de internet.
- ✓ Baja preparación de escolaridad de los miembros de acción comunal: Las organizaciones comunales enfrentan dificultades para poder acceder al uso de las nuevas tecnologías y es por ello que se hace necesaria su participación en procesos de alfabetización normal y/o digital, para que tengan la posibilidad de adquirir las competencias y los conocimientos necesarios para comprender la sociedad de la información y la economía del conocimiento, participar activamente de ellas y aprovechar plenamente sus beneficios.
- ✓ Baja sostenibilidad económica de las organizaciones sociales, cuando se dan las iniciativas de trabajo y proyectos, se hace necesario que las organizaciones estén al día en sus libros, reglamento interno etc., desgraciadamente las mismas comunidades son las que tienen que colocar estos recursos porque de otro lado no llegan y muchas veces se pide prestado el nombre a otras juntas para que no se pierdan los proyectos.
- ✓ Los dirigentes comunales sienten que por la naturaleza de su trabajo como líderes en sus comunidades pueden ser víctimas de violaciones a los derechos humanos, lo cual les genera inseguridad y riesgos contra su vida, además de problemas de convivencia social en cada una de las comunidades donde se asientan las organizaciones.
- ✓ Dificultades para el acceso a la justicia y conciliadores en equidad, los conciliadores en equidad constituyen una ayuda para la resolución de conflictos internos de la organización y para los conflictos sociales que se presentan en un territorio específico. Los organismos de acción comunal, como organización de la sociedad civil presente en todo el territorio, no cuentan con mecanismos para fortalecer a la ciudadanía en temas como el acceso a la justicia, a pesar de tener una importante labor de interlocución entre la comunidad y las estructuras estatales
- ✓ Insuficiente infraestructura comunal para desarrollar sus labores de encuentro y participación ciudadana, en este sentido es muy emotiva la participación de los líderes cuando mencionan que a través de los años se les ha dicho que no existen recursos de forma directa por parte del municipio para llevar a cabo iniciativas de recuperación, mantenimiento y/o construcción de salones comunales, que facilita de alguna forma su importante labor.
- ✓ Los dirigentes comunales sienten que por la naturaleza de su trabajo como líderes en sus comunidades pueden ser víctimas de violaciones a los derechos humanos, lo cual genera inseguridad y riesgos contra su vida, además de problemas de convivencia social en cada una de las comunidades donde se asientan las organizaciones.

2.5.2. Justicia y Seguridad Ciudadana.

Este sector es liderado desde la secretaría de gobierno municipal, entre la ciudadanía y con apoyo del consejo de seguridad ciudadana, se ha venido ejecutando el Plan de seguridad sobre el cual se han tendido varias líneas de acción a través de las cuales se han venido apoyando a las diferentes entidades de orden nacional encargadas de la seguridad dentro de los recursos del FONSET., siempre dirigiendo los indicadores hacia una mejoría de la comunidad, en cuanto



a la percepción de su seguridad y su convivencia ciudadana, a continuación se presentan algunos indicadores en las Tablas 83 y 84.

Tabla 82. Contravenciones, Querellas y Comparendos 2019

Asunto	Cantidad	Estado
Contravenciones Ordinarias	43	Resueltas 30
Contravenciones Especiales	10	Resueltas 10
Querellas Civiles	1	Pendiente
Comparendos	31	Resueltos 27

Tabla 83. Otras Actividades a Junio 30 2019.

Actividad	Cantidad.
1Registro de marcas de ganado	4
Derechos de petición	1
Solicitudes de la comunidad	68
Control de precios, pesas y medidas	1
Control de requisitos a establecimientos	2
Control de espacio Publico	20
Denuncias por perdida de documentos	12
Despachos comisorios	2
Subasta y remates	0
Resoluciones policivas	10
Resoluciones de defunción por muerte natural	62

2.5.3. Fortalecimiento Institucional

El municipio de Bolívar Cauca, viene siendo atendido por personal de planta y contratistas a fin de cumplir con las diferentes misiones que le ha dado la ley, la siguiente es la Tabla 85, de distribución del personal que atiende permanente a las comunidades:



Tabla 84. Planta de personal Municipio de Bolívar Cauca

ALCALDE	
SECRETARIOS DE DESPACHO	
EMPLEOS DE CARRERA ADMINISTRATIVA	
NIVEL PROFESIONAL	
1 Comisario de Familia	Código 202 Grado 4
NIVEL TECNICO	
1 Inspector de Policía 6ª Categoría	Código 303 Grado 12
1 Inspector de Policía Rural	Código 306 Grado 01
1 Técnico Administrativo	Código 367 Grado 10
1 Técnico operativo	Código 314 Grado 12
1 Agente de Tránsito Técnico	Código 340 Grado 12
NIVEL ASISTENCIAL	
7 Secretario	Código 440 Grado 09
3 Auxiliar Administrativo	Código 407 Grado 08
1 celador	Código 477 Grado 07
3 Operario	Código 487 Grado 06
5 Operario	Código 487 Grado 11
1 Operario	Código 487 Grado 13

Si bien es cierto en la Planta de personal existen 9 cargos operarios, 4 de ellos no tienen vinculación reglamentaria sino contrato de trabajo a término indefinido por lo que se consideran trabajadores oficiales.

La modalidad contractual otorga a quien por ella se vincula a la Administración, el carácter de trabajador oficial, lo cual se materializa en un contrato de trabajo que regula el régimen del servicio que se va a prestar, permitiendo la posibilidad de discutir las condiciones laborales, tanto al momento de celebrar el contrato como posteriormente por medio de pliegos de peticiones, los cuales pueden dar por resultado una convención colectiva.

Es de resaltar que como lo permite hoy día la ley desde la creación en el año de 2012 del sistema general de regalías a través de sus recursos en FONPET se podía realizar el cruce de los pasivos laborales a efecto de sanear la deuda del municipio, es así como se realizó en éste periodo se realizó la actividad correspondiente, dando un alivio a las finanzas futuras del municipio

En el municipio de Bolívar Cauca, se vienen adelantando las siguientes políticas de fortalecimiento (Tabla 86) encaminadas a la buena prestación del servicio, al mejoramiento de los procesos de planeación y al bienestar de sus empleados:



Tabla 85. Estado de las políticas de Fortalecimiento Institucional

DENOMINACIÓN DEL REGLAMENTO Y/O MANUAL	DESCRIPCIÓN	MECANISMO DE ADOPCIÓN Y VIGENCIA	NO DE ACTO ADMINISTRATIVO DE ADOPCIÓN	FECHA DE ADOPCIÓN O VIGENCIA
PLAN DE BIENESTAR E INCENTIVOS	PLAN DE BIENESTAR E INCENTIVOS 2019	RESOLUCIÓN	022	ENERO 24 DE 2019
PLAN INSTITUCIONAL DE VACANTES	PLAN DE VACANTES 2019	RESOLUCIÓN	021	ENERO 24 DE 2019
PLAN DE CAPACITACIÓN	PLAN DE CAPACITACIÓN	RESOLUCIÓN	022	ENERO 24 DE 2019
PLAN PREVISIÓN DE RECURSOS HUMANOS	PLAN DE VACANTES 2019	RESOLUCIÓN	021	ENERO 24 DE 2019
PLAN ESTRATÉGICO DE TALENTO HUMANO	PLAN ESTRATÉGICO DE TALENTO HUMANO	RESOLUCIÓN	020	ENERO 24 DE 2019
MANUAL DE ATENCIÓN AL CIUDADANO		RESOLUCIÓN	313	4 DE OCT DE 2018
CÓDIGO DE INTEGRIDAD DEL SERVICIO PÚBLICO		RESOLUCIÓN	277	7 SEP. 2018
MANUAL DE PROCESOS Y PROCEDIMIENTOS		RESOLUCIÓN	384	18/11/2018
SE ADOPTA EL MANUAL DE SGSST		DECRETO	060	06/11/2019
MANUAL DE FUNCIONES	AJUSTE AL MANUAL DE FUNCIONES Y COMPETENCIAS	DECRETO		12/31/2019
MANUAL DE PROCESOS Y PROCEDIMIENTOS	INFORMACIÓN DETALLADA , ORDENADA, SISTEMÁTICA E INTEGRAL QUE CONTIENE LAS INSTRUCCIONES, RESPONSABILIDADES E INFORMACIÓN SOBRE POLÍTICAS, FUNCIONES, SISTEMAS Y PROCEDIMIENTOS DE LAS DISTINTAS OPERACIONES O ACTIVIDADES QUE SE REALIZAN EN LA ALCALDÍA	RESOLUCIÓN	384 DEL 18 DE NOVIEMBRE DE 2018	18/11/2018

Fuente: Empalme 2020

Es necesario a futuro que en el municipio también se implemente el Modelo Integrado de Planeación y Gestión MIPG que además de mejorar los procesos de planeación, seguimiento y ejecución, fortalezca al municipio en buenas prácticas de transparencia, control interno y gobernabilidad.

La calificación del municipio en cuanto a su fortalecimiento institucional y cumplimiento de las políticas en su mayor rango es de 67% en cuanto a la política 4 gestión presupuestal y en un grado menor de 45% la política de gestión estratégica del talento humano como lo evidencia la Gráfica 35.



Gráfica 35. Calificación FURAG 2018



Fuente: Función Pública FURAG 2018

Así también se puede concluir que el Índice de Desempeño Institucional, que busca evaluar la gestión pública (en sus etapas de programación, ejecución y seguimiento) y la toma de decisiones en el uso de los recursos de los municipios, para Bolívar Cauca es de 52.6% (ver Gráfica 36), lo cual indica que son muchos los procesos que se deben mejorar, para el crecimiento del bienestar social de éstas y muchas generaciones de bolívar Cauca.

Gráfica 36. Desempeño Institucional



Fuente: Función Pública FURAG 2018



2.6. DIAGNÓSTICO FINANCIERO DEL MUNICIPIO

2.6.1. Composición y Comportamiento Financiero

2.6.1.1. Ingresos

Inicialmente se detallan los ingresos del Municipio de Bolívar Cauca durante las vigencias 2016 a 2019, los cuales presentan una tendencia alcista debido al comportamiento de las transferencias SGP, los Recursos que corresponden a Salud y a las rentas de destinación específica, sobrepasando los \$ 35.038.438.520,00 que se registran en el 2016 a \$ 47.669.660.744,89 en el 2019, acumulando un crecimiento del 36% durante el periodo analizado. (Ver Tabla 86).

Tabla 86. Ingresos totales en miles de pesos

CONCEPTOS	2016	2017	2018	2019
INGRESOS TOTALES	\$ 35.038.438.520,00	\$ 42.577.995.574,00	\$ 40.889.777.615,00	\$ 47.669.660.744,89
TRIBUTARIOS	\$ 892.712.000,00	\$ 723.523.945,00	\$ 902.817.429,00	\$ 1.132.971.718,00
NO TRIBUTARIOS	\$ 143.740.000,00	\$ 97.872.558,00	\$ 30.121.181,00	\$ 30.267.271,48
TRANSFERENCIAS SGP	\$ 7.514.851.993,00	\$ 7.687.659.782,00	\$ 7.175.691.298,00	\$ 7.519.139.914,00
RENTAS DE DESTINACIÓN ESPECIFICA	\$ 305.439.000,00	\$ 334.896.072,00	\$ 483.458.683,00	\$ 1.654.938.193,96
RECURSOS SALUD	\$ 25.937.210.527,00	\$ 26.213.925.731,00	\$ 26.746.806.407,00	\$ 33.131.462.575,10
INGRESOS DE CAPITAL	\$ 195.715.000,00	\$ 7.451.696.151,00	\$ 5.491.269.757,00	\$ 4.421.544.616,75
VARIACIÓN ANUAL		22%	-4%	17%
TASA DE CREMIENTO 2016-2019				36%

Tabla 87. Composición general de los ingresos

CONCEPTOS	COMPOSICIÓN			
	2016	2017	2018	2019
INGRESOS TOTALES	100%	100%	100%	100%
TRIBUTARIOS	2,55%	1,70%	2,21%	2,38%
NO TRIBUTARIOS	0,41%	0,23%	0,07%	0,06%
TRANSFERENCIAS SGP	21%	18%	18%	16%
RENTAS DE DESTINACIÓN ESPECIFICA	0,87%	0,79%	1,18%	3,47%
RECURSOS SALUD	74%	62%	65%	70%
INGRESOS DE CAPITAL	1%	18%	13%	9%

Fuente: Elaboración propia, Secretaría de Hacienda Municipal 2020, Información FUT, SICODIS y ejecuciones presupuestales, 2016-2017-2018-2019.

Los ingresos tributarios han contribuido en la composición de los ingresos totales con aportes que varían entre el 2,55% en la vigencia 2016 y el 2,38% en el 2019, que corresponden a las cotas menor y mayor en la participación de esta clase de ingresos en el ingreso total. (Ver Tabla 87).



Los ingresos no tributarios sin transferencias, conformados por las tasas y derechos, multas y sanciones, venta de bienes y servicios, y contribuciones por rentas contractuales, con una tendencia a la baja se vinculan en el ingreso total en el periodo analizado, con aportes que van del 0,41% en el 2016 al 0,06% en el 2019.

Las transferencias del sistema general de participaciones han contribuido con aportes que oscilan entre el 16% y el 21% para las vigencias 2016 y 2019, lo cual pronostica una reducción en dichos recursos.

Las rentas de destinación específica registran participaciones con una tendencia alcista que va desde 0,87% en la vigencia 2016 a 3,47% en el 2019.

Los recursos que corresponden a Salud, constituyen los mayores aportes en la conformación del ingreso con registros que oscilan entre el 74% en el 2016 al 70% en el 2019. Cabe mencionar que más del 98% de estos ingresos están constituidas por recursos sin situación de fondos. (Ver Tabla 88).

Los recursos de Capital, conformados mayoritariamente por recursos del balance, de cofinanciación y de rendimientos financieros; le han hecho aportes a la estructura rentística con porcentajes que van desde el 1% en la vigencia 2016 al 9% en el 2019.

Tabla 88. Comportamiento general de los ingresos

Conceptos	Comportamiento			
	2016/2017	2017/2018	2018/2019	PROMEDIO A 2019
INGRESOS TOTALES	22%	-4%	17%	9%
TRIBUTARIOS	-19%	25%	25%	8%
NO TRIBUTARIOS	-32%	-69%	0%	-25%
TRANSFERENCIAS SGP	2%	-7%	5%	0%
RENTAS DE DESTINACIÓN ESPECIFICA	10%	44%	242%	74%
RECURSOS SALUD	1%	2%	24%	7%
INGRESOS DE CAPITAL	3707%	-26%	-19%	915%

Fuente: Elaboración propia, Secretaría de Hacienda Municipal 2020, Información FUT, SICODIS y ejecuciones presupuestales, 2016-2017-2018-2019.

Los ingresos tributarios muestran una tasa de crecimiento promedio del 8% a la vigencia 2019. No obstante, se deben instaurar acciones y medidas para su fortalecimiento.

Los ingresos no tributarios presentan una disminución del 25% y las rentas de destinación específica presentan el mayor crecimiento promedio con el 74% posicionándose como una de las rentas con mayor incremento.

Las transferencias del sistema general de participaciones pese a registrarse con un crecimiento del 0% en el promedio a 2019 representan una tendencia alcista respecto a las anteriores vigencias.

Los recursos que corresponden a Salud registran un comportamiento alcista promedio del 7% entre los años 2016 – 2019.



Los ingresos de capital compuestos en su gran mayoría por las cofinanciaciones y los recursos del balance muestran un desarrollo del 915% en el lapso de tiempo analizado.

En las Tablas 89, 90 y 91, se detallan los ingresos corrientes de libre destinación del Municipio de Bolívar Cauca durante las vigencias 2016 a 2019, los cuales presentan una tendencia alcista, en su gran mayoría debido al comportamiento de los ingresos de libre destinación que provienen del SGP. No obstante, el comportamiento del indicador de la Ley 617 para las vigencias analizadas nos da a conocer que estos recursos son insuficientes respecto al nivel del gasto, razón por la cual se deben instaurar acciones y medidas que permitan fortalecer el proceso fiscal y financiero de la entidad territorial. Teniendo en cuenta, dicho dictamen se procede a presentar el comportamiento y la composición de los ingresos corrientes de libre destinación que sobrepasaron los \$ 2.328.050.226 que se registran en el 2016 a \$ 2.697.410.679 en el 2019, acumulando un crecimiento del 16% entre las vigencias 2016 a 2019.

Tabla 89. Ingresos corrientes de libre destinación.

TIPO DE INGRESOS	2016	2017	2018	2019
INGRESOS CORRIENTES DE LIBRE DESTINACIÓN	\$ 2.328.050.226	\$ 2.310.555.403	\$ 2.381.899.507	\$ 2.697.410.679
TRIBUTARIOS	\$ 892.712.000	\$ 723.523.945	\$ 902.817.429	\$ 1.132.971.718
SOBRETASA A LA GASOLINA	318.759.000	250.102.000	381.691.000	591.328.000
IMPUESTO PREDIAL UNIFICADO	349.080.000	215.294.450	258.450.051	309.987.314
IMPUESTO DE INDUSTRIA Y COMERCIO	206.800.000	241.164.495	241.649.500	212.370.404
AVISOS Y TABLEROS	18.073.000	16.963.000	21.026.878	19.286.000
NO TRIBUTARIOS	1.435.338.226	1.587.031.458	1.479.082.078	1.564.438.961
OTRAS TASAS (DESAGREGAR O ESPECIFICAR)	9.864.000	45.009.000	36.703.000	37.622.786
PLAZA DE MERCADO	17.717.000	19.334.200	20.017.300	17.735.000
OTROS INGRESOS DE VENTA DE BIENES Y SERVICIOS DIFERENTE A LA VENTA DE ACTIVOS(CERTIFICADOS CONSTANCIAS PAZ Y SALVOS)	69.585.000	3.119.367	-	-
RENTAS CONTRACTUALES	-	-	-	9.094.139
LIBRE DESTINACIÓN FUNCIONAMIENTO	1.274.961.226	1.421.149.565	1.395.014.837	1.449.657.717
TIPO DE INGRESOS	2016	2017	2018	2019
TRANSFERENCIAS FUNCIONAMIENTO DPTALES LIBRE DESTINACIÓN - DE VEHICULOS AUTOMOTORES	6.773.000	16.876.835	17.243.060	25.243.501
DEGÜELLO GANADO MAYOR (EN LOS TÉRMINOS QUE LO DEFINA LA ORDENANZA)	-	6.123.500	-	20.184.363
IMPUESTO NACIONAL A LA EXPLOTACIÓN DE ORO, PLATA Y PLATINO	-	-	-	1.463.323
OTROS INGRESOS NO TRIBUTARIOS	56.438.000	75.418.991	10.103.881	3.438.132
VARIACIÓN ANUAL		-1%	3%	13%
TASA DE CREMIENTO 2016-2019				16%
				\$ 369.360.453

Fuente: Elaboración propia, Secretaría de Hacienda Municipal 2020, Información FUT, SICODIS y ejecuciones presupuestales, 2016-2017-2018-2019.



**Tabla 90. Composición del ICLD (Ingreso corriente de libre destinación)
Vigencias 2016 – 2019**

CONCEPTOS	COMPOSICIÓN			
	2016	2017	2018	2019
INGRESOS CORRIENTES DE LIBRE DESTINACIÓN	100%	100%	100%	100%
TRIBUTARIOS	38,35%	31,31%	37,90%	42,00%
SOBRETASA A LA GASOLINA	13,69%	10,82%	16,02%	21,92%
IMPUESTO PREDIAL UNIFICADO	14,99%	9,32%	10,85%	11,49%
IMPUESTO DE INDUSTRIA Y COMERCIO	8,88%	10,44%	10,15%	7,87%
AVISOS Y TABLEROS	0,78%	0,73%	0,88%	0,71%
NO TRIBUTARIOS	61,65%	68,69%	62,10%	58,00%
OTRAS TASAS (DESAGREGAR O ESPECIFICAR)	0,42%	1,95%	1,54%	1,39%
PLAZA DE MERCADO	0,76%	0,84%	0,84%	0,66%
OTROS INGRESOS DE VENTA DE BIENES Y SERVICIOS DIFERENTE A LA VENTA DE ACTIVOS(CERTIFICADOS CONSTANCIAS PAZ Y SALVOS)	2,99%	0,14%	0,00%	0,00%
RENTAS CONTRACTUALES	0,00%	0,00%	0,00%	0,34%
SGP LIBRE DESTINACIÓN FUNCIONAMIENTO	54,77%	61,51%	58,57%	53,74%
TRANSFERENCIAS FUNCIONAMIENTO DPTALES LIBRE DESTINACIÓN - DE VEHICULOS AUTOMOTORES	0,29%	0,73%	0,72%	0,94%
DEGÜELLO GANADO MAYOR (EN LOS TÉRMINOS QUE LO DEFINA LA ORDENANZA)	0,00%	0,27%	0,00%	0,75%
IMPUESTO NACIONAL A LA EXPLOTACIÓN DE ORO, PLATA Y PLATINO	0,00%	0,00%	0,00%	0,05%
OTROS INGRESOS NO TRIBUTARIOS	2,42%	3,26%	0,42%	0,13%

Fuente: Elaboración propia, Secretaría de Hacienda Municipal 2020, Información FUT, SICODIS y ejecuciones presupuestales, 2016-2017-2018-2019.

Los ingresos tributarios han contribuido entre el 38,35% en el 2016 y el 42% en el 2019.

La sobretasa a la gasolina presenta una tendencia alcista con aportes entre el 13,69% en la vigencia 2016 y el 21,92% para el 2019.

El impuesto predial unificado se reporta con 11,49% para la vigencia 2019 debido al bajo nivel de cultura tributaria y a situaciones como la no legalización de predios y la falta de actualización catastral que padece el Municipio.

Le sigue el impuesto de industria y comercio que se reporta con aportes del 8,88% y el 7,87% que representa una tendencia a la baja y debe ser objeto de acciones y medidas que promuevan su crecimiento.



Los ingresos no tributarios de libre destinación, conformados por la venta de bienes y servicios, las rentas contractuales, las transferencias SGP de libre destinación y otros ingresos no tributarios le han aportado a la estructura de esta clase de ingresos el 58% en la vigencia 2019.

La renta más significativa es la transferencia que hace el sistema general de participaciones por concepto de la participación de propósito general de libre destinación, que le han representado al municipio un 53,74% para el 2019 en la composición de los ingresos corrientes de libre destinación. Es de anotar que para dicha vigencia se reporta el crecimiento en 16% de los ICLD debido al incremento que viene padeciendo la sobretasa a la gasolina.

Tabla 91. Comportamiento de Ingresos corrientes de libre destinación 2016-2019.

CONCEPTOS	COMPORTAMIENTO			
	2016/2017	2017/2018	2018/2019	PROMEDIO A 2019
INGRESOS CORRIENTES DE LIBRE DESTINACIÓN	-1%	3%	13%	5,65%
TRIBUTARIOS	-18,95%	24,78%	25,49%	12,20%
SOBRETASA A LA GASOLINA	-21,54%	52,61%	54,92%	44,81%
IMPUESTO PREDIAL UNIFICADO	-38,33%	20,04%	19,94%	-13,30%
IMPUESTO DE INDUSTRIA Y COMERCIO	16,62%	0,20%	-12,12%	13,79%
AVISOS Y TABLEROS	-6,14%	23,96%	-8,28%	15,75%
NO TRIBUTARIOS	10,57%	-6,80%	5,77%	5,21%
OTRAS TASAS (DESAGREGAR O ESPECIFICAR)	356,30%	-18,45%	2,51%	338,47%
PLAZA DE MERCADO	9,13%	3,53%	-11,40%	9,81%
OTROS INGRESOS DE VENTA DE BIENES Y SERVICIOS DIFERENTE A LA VENTA DE ACTIVOS(CERTIFICADOS CONSTANCIAS PAZ Y SALVOS)	-95,52%	-100,00%	0%	0%
RENTAS CONTRACTUALES	0%	0%	0,3%	0,3%
SGP LIBRE DESTINACIÓN FUNCIONAMIENTO	11,47%	-1,84%	3,92%	10,61%
TRANSFERENCIAS FUNCIONAMIENTO DPTALES LIBRE DESTINACIÓN - DE VEHICULOS AUTOMOTORES	149,18%	2,17%	46,40%	162,95%
DEGÜELLO GANADO MAYOR (EN LOS TÉRMINOS QUE LO DEFINA LA ORDENANZA)	0%	-100,00%	0%	0%
IMPUESTO NACIONAL A LA EXPLOTACIÓN DE ORO, PLATA Y PLATINO	0%	0%	0%	0%
OTROS INGRESOS NO TRIBUTARIOS	33,63%	-86,60%	-65,97%	-69,46%

Fuente: Elaboración propia, Secretaría de Hacienda Municipal 2020, Información FUT, SICODIS y ejecuciones presupuestales, 2016-2017-2018-2019.

La tasa de crecimiento aritmético de los ingresos tributarios durante el periodo analizado es del 12,20%; el impuesto predial registra una tendencia a la baja promedio anual del 13,30%; el impuesto de industria y comercio muestra un crecimiento del 13,79%; la sobretasa a la gasolina crece al 44,81% que representa el mayor incremento promedio.



Paralelamente, los ingresos no tributarios presentan un crecimiento promedio del 5,21% donde los recursos del sistema general de participaciones, componente libre destinación de la participación para propósito general crecen al 10,61% y las transferencias departamentales de vehículos automotores registran un crecimiento del 162%,95%. Los bienes y servicios recaudados por concepto de plazas de mercado reportan un crecimiento del 9,81%.

Finalmente, la tabla muestra que el crecimiento anual promedio de los ingresos corrientes de libre destinación padece una disminución del 5,65% para el 2019 con una tendencia a la baja respecto a las anteriores vigencias analizadas.

Ahora bien, la Ley 617 del 2000 establece en su artículo 4 y 6 los límites máximos de gastos de funcionamiento para los Departamentos, Distritos y Municipios correspondientemente. Según el histórico de las finanzas municipales y la información suministrada por la Secretaría de Hacienda, el Municipio cumple con los indicadores de la Ley 617, de autofinanciación de los gastos de funcionamiento de la administración central. Para las vigencias 2016-2019 se presenta el indicador certificado por la contraloría para las vigencias 2016 - 2018, adicionalmente se proyecta el indicador 2019 de acuerdo a información FUT y SICODIS.

En consecuencia, en la Tabla 92 se procede a evidenciar los indicadores de dicha Ley que para la vigencia 2018 y 2019 no se cumple con dicha disposición legal, lo cual debe ser objeto de acciones y medidas urgentes que atiendan la situación fiscal de las rentas y el control moderado del gasto:

Tabla 92. ICLD, Indicadores Ley 617

RELACION DE CUMPLIMIENTO LEY 617	2016	2017	2018	2019
INGRESOS CORRIENTES DE LIBRE DESTINACIÓN	\$ 2.378.374.000	\$ 2.321.765.000	\$ 2.381.311.000	\$ 2.637.987.221
Libre destinación SGP	\$ 1.255.551.000	\$ 1.465.720.000	\$ 1.369.830.000	\$ 1.449.657.717
Aporte del SGP Libre destinación	53%	63%	58%	55%
Recursos propios libre destinación	\$ 1.122.823.000	\$ 856.045.000	\$ 1.011.481.000	\$ 1.188.329.504
Aporte de recursos propios libre destinación	47%	37%	42%	45%
RELACION DE CUMPLIMIENTO LEY 617	2016	2017	2018	2019
Gastos de funcionamiento Administración Central sin órganos de control	\$ 1.599.487.000	\$ 1.800.904.000	\$ 2.096.299.000	\$ 2.366.642.525
% CUMPLIMIENTO LEY 617/00	67,25%	77,57%	88,03%	89,71%
INDICADOR LEY 617/00 MUNICIPIOS DE CUARTA, QUINTA Y SEXTA CATEGORÍA	80%	80%	80%	80%
SITUACIÓN INDICADOR LEY 617/00	CUMPLE	CUMPLE	NO CUMPLE	NO CUMPLE
Gastos de funcionamiento Concejo	\$ 161.167.413	\$ 170.413.095	\$ 176.851.778	\$ 185.189.922
Total Honorarios	\$ 125.491.803	\$ 135.586.620	\$ 141.132.113	\$ 145.620.114
1,5% de ICLD	\$ 35.675.610	\$ 34.826.475	\$ 35.719.665	\$ 39.569.808
Número de Concejales	13	13	13	13



RELACION DE CUMPLIMIENTO LEY 617	2016	2017	2018	2019
Número de sesiones ordinarias autorizadas	70	70	70	70
Número de sesiones extraordinarias autorizadas	20	20	20	20
Valor de la sesión (Ley 1368 de 2009)	\$ 107.258	\$ 115.886	\$ 120.626	\$ 124.462
Gastos de funcionamiento Personería Municipal	\$ 103.394.000	\$ 109.657.404	\$ 117.179.846	\$ 124.215.615
Gastos de personal	\$ 88.055.000	\$ 101.018.922	\$ 99.155.695	\$ 110.810.241
Gastos generales	\$ 15.339.000	\$ 8.638.482	\$ 18.024.151	\$ 13.405.374
TOTAL GASTOS DE FUNCIONAMIENTO	\$ 514.325.587	\$ 240.790.501	-\$ 9.019.624	-\$ 38.060.841
CAPACIDAD FISCAL. INVERSIÓN ICLD	\$ 514.325.587	\$ 2.080.974.499	\$ 2.390.330.624	\$ 2.676.048.062

Fuente: Elaboración propia, Secretaría de Hacienda Municipal 2020, Información FUT, SICODIS y ejecuciones presupuestales, 2016-2017-2018-2019.

Paralelamente a los ingresos corrientes de libre destinación se tienen las rentas de destinación específica, por lo cual se presenta la Tabla 94, donde se aprecian dichas rentas que sólo se pueden destinar para el fin con el cual han sido creadas, las cuales se encuentran incorporadas en el Estatuto de Rentas del ente territorial. Se debe destacar, que la tasa de crecimiento entre las vigencias 2016 y 2019 es de 442%.

Tabla 93. Rentas de destinación específica vigencias 2016 a 2019.

TIPO DE INGRESOS	2016	2017	2018	2019
RENTAS DE DESTINACIÓN ESPECIFICA	\$ 305.439.000	\$ 334.896.072	\$ 483.458.683	\$ 1.654.938.194
SOBRETASA BOMBERIL	\$ 5.937.000	\$ 4.796.043	\$ 4.375.945	\$ 11.390.153
ESTAMPILLA PARA EL BIENESTAR DEL ADULTO MAYOR	\$ 85.598.000	\$ 95.526.415	\$ 161.967.976	\$ 770.233.075
ESTAMPILLA PRO CULTURA	\$ 46.807.000	\$ 54.328.118	\$ 82.141.491	\$ 132.535.402
ESTAMPILLA PRO ELECTRIFICACIÓN RURAL	\$ 0	\$ 0	\$ 0	\$ 3.200.900
OTRAS ESTAMPILLAS	\$ 62.411.000	\$ 68.630.563	\$ 109.130.589	\$ 106.896.589
SOBRE TASA AMBIENTAL	\$ 0	\$ 0	\$ 0	\$ 42.761.172
CONTRIBUCIÓN SOBRE CONTRATOS DE OBRAS PÚBLICAS	\$ 60.105.000	\$ 0	\$ 0	\$ 0
TIPO DE INGRESOS	2016	2017	2018	2019
OTRAS CONTRIBUCIONES, DERECHOS DE EXPLOTACIÓN DE JUEGOS DE SUERTE Y AZAR - RIFAS Y SIMILARES	\$ 0	\$ 9.761.866	\$ 0	\$ 305.044.194
RECURSOS LOCALES PARA PROYECTOS DE INFRAESTRUCTURA VIAL Y DE TRANSPORTE (ART. 112 LEY 812 DE 2003)	\$ 6.980.000	\$ -	\$ -	\$ -
DERECHOS DE TRANSITO	\$ 36.265.000	\$ 29.906.850	\$ 26.887.850	\$ 24.094.580
TASAS POR EL DERECHO DE PARQUEO SOBRE LAS VÍAS PÚBLICAS	\$ -	\$ 17.863.000	\$ 2.145.000	\$ 4.381.029
TASAS O SOBRETASAS ESPECIALES CREADAS PARA FINANCIAR LOS FONDOS DE SEGURIDAD	\$ -	\$ 49.754.934	\$ 84.344.071	\$ 238.945.799
MULTAS DE TRANSITO	\$ 0	\$ 4.328.283	\$ 12.465.761	\$ 15.455.301
MULTAS CODIGO NAICONAL DE POLICIA	\$ 1.336.000	\$ 0	\$ 0	\$ -



TIPO DE INGRESOS	2016	2017	2018	2019
VARIACIÓN ANUAL		10%	44%	242%
TASA DE CREMIENTO 2016-2019				442%
				\$ 1.349.499.194

Fuente: Elaboración propia, Secretaría de Hacienda Municipal 2020, Información FUT, SICODIS y ejecuciones presupuestales, 2016-2017-2018-2019.

En la Tabla 94 y Gráfica 37 se presenta la composición de dichas rentas:

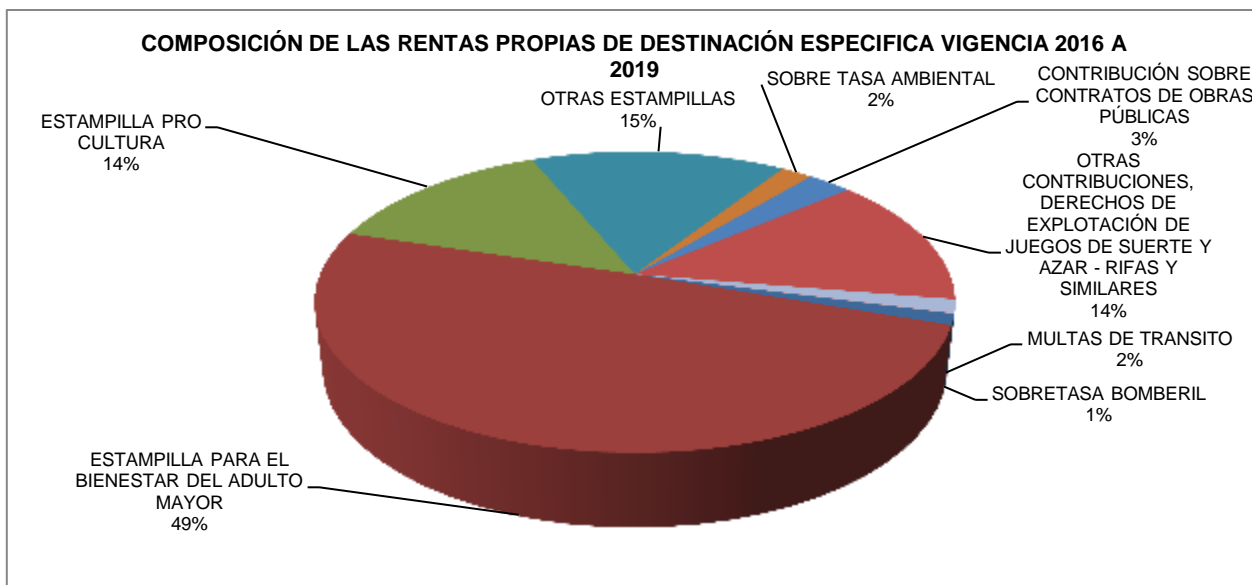
Tabla 94. Composición rentas de destinación específica.

CONCEPTOS	COMPOSICIÓN			
	2016	2017	2018	2019
RENTAS DE DESTINACIÓN ESPECIFICA	100%	100%	100%	100%
SOBRETASA BOMBERIL	1,94%	1,43%	0,91%	0,69%
ESTAMPILLA PARA EL BIENESTAR DEL ADULTO MAYOR	28,02%	28,52%	33,50%	46,54%
ESTAMPILLA PRO CULTURA	15,32%	16,22%	16,99%	8,01%
ESTAMPILLA PRO ELECTRIFICACIÓN RURAL	0,00%	0,00%	0,00%	0,19%
OTRAS ESTAMPILLAS	20,43%	20,49%	22,57%	6,46%
SOBRE TASA AMBIENTAL	0,00%	0,00%	0,00%	2,58%
CONTRIBUCIÓN SOBRE CONTRATOS DE OBRAS PÚBLICAS	19,68%	0,00%	0,00%	0,00%
OTRAS CONTRIBUCIONES, DERECHOS DE EXPLOTACIÓN DE JUEGOS DE SUERTE Y AZAR - RIFAS Y SIMILARES	0,00%	2,91%	0,00%	18,43%
RECURSOS LOCALES PARA PROYECTOS DE INFRAESTRUCTURA VIAL Y DE TRANSPORTE (ART.. 112 LEY 812 DE 2003)	2,29%	0,00%	0,00%	0,00%
DERECHOS DE TRANSITO	11,87%	8,93%	5,56%	1,46%
TASAS POR EL DERECHO DE PARQUEO SOBRE LAS VÍAS PÚBLICAS	0,00%	5,33%	0,44%	0,26%
TASAS O SOBRETASAS ESPECIALES CREADAS PARA FINANCIAR LOS FONDOS DE SEGURIDAD	0,00%	14,86%	17,45%	14,44%
MULTAS DE TRANSITO	0,00%	1,29%	2,58%	0,93%
MULTAS CODIGO NAICONAL DE POLICIA	0,44%	0,00%	0,00%	0,00%

Fuente: Elaboración propia, Secretaría de Hacienda Municipal 2020, Información FUT, SICODIS y ejecuciones presupuestales, 2016-2017-2018-2019.



Grafica 37. Rentas Propias 2016



Fuente: Elaboración propia, Secretaría de Hacienda Municipal 2020, Información FUT, SICODIS y ejecuciones presupuestales, 2016-2017-2018-2019.

La sobretasa bomberil, destinada a cubrir el servicio público de bomberos, sólo representa entre 1,94% y el 0,69% de los valores recaudados; con estos recursos se respaldan los contratos con los cuerpos de bomberos voluntarios.

Estampilla pro adulto mayor para la vigencia 2016 aportó el 28,02% y el 46,54% para la vigencia 2019 donde se percibe un incremento en su recaudo.

La Estampilla ProCultura, venía con una tarifa del 15,32% en el año 2016 y se registra con un 8,01% para la vigencia 2019, que representa una tendencia a la baja.

Contribución sobre contratos de obra pública: Recursos destinados a financiar las actividades de seguridad ciudadana que ejecutan los organismos de seguridad del Estado; su ingreso depende de la dinámica contractual del ente territorial. Han aportado a esta clasificación rentística entre el 19,68% para la vigencia 2016 y su recaudo tiende a desaparecer.

Se recomienda realizar acciones y medidas para los recursos provenientes de multas y sanciones.



Tabla 95. Comportamiento rentas de destinación específica.

CONCEPTOS	COMPORTAMIENTO			
	2016/2017	2017/2018	2018/2019	PROMEDIO A 2019
RENTAS DE DESTINACIÓN ESPECIFICA	9,64%	44,36%	242,31%	114,58%
SOBRETASA BOMBERIL	-19,22%	-8,76%	160,29%	12,10%
ESTAMPILLA PARA EL BIENESTAR DEL ADULTO MAYOR	11,60%	69,55%	375,55%	175,04%
ESTAMPILLA PRO CULTURA	16,07%	51,20%	61,35%	82,60%
ESTAMPILLA PRO ELECTRIFICACIÓN RURAL	-	-	-	-
OTRAS ESTAMPILLAS	9,97%	59,01%	-2,05%	68,47%
SOBRE TASA AMBIENTAL	-	-	-	-
CONTRIBUCIÓN SOBRE CONTRATOS DE OBRAS PÚBLICAS	-100,00%	-	-	-
ESPECTÁCULOS PÚBLICOS MUNICIPAL	-	-	-	-
IMPUESTO SOBRE EL SERVICIO DE ALUMBRADO PÚBLICO SSF	-	-	-	-
OTRAS CONTRIBUCIONES, DERECHOS DE EXPLOTACIÓN DE JUEGOS DE SUERTE Y AZAR - RIFAS Y SIMILARES	-	-100,00%	-	-
RECURSOS LOCALES PARA PROYECTOS DE INFRAESTRUCTURA VIAL Y DE TRANSPORTE (ART.. 112 LEY 812 DE 2003)	-100,00%	-	-	-
DERECHOS DE TRANSITO	-17,53%	-10,09%	-10,39%	-30,22%
TASAS POR EL DERECHO DE PARQUEO SOBRE LAS VÍAS PÚBLICAS	-	-87,99%	104,24%	-
TASAS O SOBRETASAS ESPECIALES CREADAS PARA FINANCIAR LOS FONDOS DE SEGURIDAD	-	69,52%	183,30%	-
MULTAS DE TRANSITO	-	188,01%	23,98%	-
MULTAS DE GOBIERNO	-	-	-	-
MULTAS CODIGO NAICONAL DE POLICIA	-100,00%	-	-	-

La tasa de crecimiento aritmético de los ingresos de destinación específica durante el periodo analizado es de 114,58%; la estampilla para el bienestar del adulto mayor registra un crecimiento promedio anual del 175,04%; la estampilla pro cultura muestra un incremento de 82,60%.

Finalmente, la Tabla 95 muestra que el crecimiento anual promedio de los ingresos de destinación específica tiene una tendencia al alza y se registra con un crecimiento del 114,58% a 2019.

Seguidamente se presentan en la Tabla 96, las transferencias con las rentas que constituyen la principal fuente de recursos de la Administración Municipal, las cuales registran una tasa de crecimiento del 22% respecto a las vigencias analizadas y una variación anual del 20% para la vigencia 2019. Sus aportes han variado entre \$ 33.458.835.520,00, para la vigencia 2016 donde las transferencias componen el 99,41% y los ingresos no tributarios sin transferencias el 0,59%; para la vigencia 2019 se registran \$ 40.696.030.352,70, compuesto en un 99,15% por las transferencias y 0,85% por los ingresos no tributarios sin transferencias.



Tabla 96. Transferencias - Sistema General de Participaciones

TIPO DE INGRESOS	2016	2017	2018	2019
TOTAL TRANSFERENCIAS	\$ 33.458.835.520,00	\$ 33.924.585.848,00	\$ 33.939.740.765,00	\$ 40.696.030.352,70
TRANSFERENCIAS DE LIBRE DESTINACIÓN SGP, DEPTO, SECTOR ELECTRICO 10%, COLJUEGOS 25%.	\$ 1.332.049.226	\$ 1.505.023.417	\$ 1.479.756.513	\$ 1.618.902.551
TRASFERENCIAS PARA INVERSIÓN	\$ 32.126.786.294	\$ 32.419.562.431	\$ 32.459.984.252	\$ 39.077.127.802
INGRESOS NO TRIBUTARIOS	\$ 33.657.020.520,00	\$ 34.179.082.339,00	\$ 34.132.407.628,00	\$ 41.046.797.119,14
INGRESOS NO TRIBUTARIOS SIN TRANSFERENCIAS	\$ 198.185.000	\$ 254.496.491,00	\$ 192.666.863,00	\$ 350.766.766,44
% DE LAS TRANSFERENCIAS SIN INGRESOS NO TRIBUTARIOS	99,41%	99,26%	99,44%	99,15%
% DE LOS INGRESOS NO TRIBUTARIOS SIN TRANSFERENCIAS	0,59%	0,74%	0,56%	0,85%
VARIACIÓN ANUAL		1%	0%	20%
TASA DE CREMIENTO 2016-2019				22%

Fuente: Elaboración propia, Secretaría de Hacienda Municipal 2020, Información FUT, SICODIS y ejecuciones presupuestales, 2016-2017-2018-2019.

A partir de la vigencia 2016 hasta la vigencia 2019, las transferencias presentan una tendencia alcista.

Las transferencias tienen una tasa de crecimiento del 22% y es la principal fuente de financiación municipal. Tablas 97, 98 y 99.

Tabla 97. Transferencias 2016 – 2019.

CONCEPTOS	2016	2017	2018	2019
TRANSFERENCIAS	\$ 33.458.835.520	\$ 33.924.585.848	\$ 33.939.740.765	\$ 40.696.030.353
TRANSFERENCIAS SGP	\$ 7.514.851.993	\$ 7.687.659.782	\$ 7.175.691.298	\$ 7.519.139.914
SGP EDUCACION	\$ 1.666.960.865	\$ 1.597.700.421	\$ 1.291.075.645	\$ 1.256.295.999
CALIDAD - GRATUIDAD	\$ 639.416.033	\$ 600.287.749	\$ 547.512.301	\$ 523.580.199
CALIDAD - MATRICULA	\$ 1.027.544.832	\$ 997.412.672	\$ 743.563.344	\$ 732.715.800
AGUA POTABLE Y SANEAMIENTO BASICO	\$ 2.189.096.603	\$ 2.164.448.097	\$ 2.293.887.055	\$ 2.497.710.485
PROPOSITO GENERAL	\$ 3.042.434.315	\$ 3.383.689.442	\$ 3.321.463.899	\$ 3.451.565.993
SGP LIBRE DESTINACIÓN FUNCIONAMIENTO	\$ 1.274.961.226	\$ 1.421.149.565	\$ 1.395.014.837	\$ 1.449.657.717
DEPORTE	\$ 144.745.629	\$ 157.003.190	\$ 154.115.925	\$ 160.152.662
CULTURA	\$ 108.559.222	\$ 117.752.393	\$ 115.586.944	\$ 120.114.497
LIBRE INVERSION	\$ 1.338.102.164	\$ 1.491.530.306	\$ 1.464.101.287	\$ 1.521.450.289
FONPET SSF	\$ 176.066.074	\$ 196.253.988	\$ 192.644.906	\$ 200.190.828
PRIMERA INFANCIA	\$ 296.237.778	\$ 278.392.202	\$ 0	\$ 0
ALIMENTACION ESCOLAR	\$ 320.122.432	\$ 263.429.620	\$ 269.264.699	\$ 313.567.437
CONCEPTOS	2016	2017	2018	2019



TRANSFERENCIAS FUNCIONAMIENTO DPTALES LIBRE DESTINACIÓN - DE VEHICULOS AUTOMOTORES	\$ 6.773.000	\$ 16.876.835	\$ 17.243.060	\$ 25.243.501
DEGÜELLO GANADO MAYOR (EN LOS TÉRMINOS QUE LO DEFINA LA ORDENANZA)	\$ 0	\$ 6.123.500	\$ 0	\$ 20.184.363
RECURSOS DE SALUD	\$ 25.937.210.527	\$ 26.213.925.731	\$ 26.746.806.407	\$ 33.131.462.575
SGP -REGIMEN SUBSIDIADO SSF	\$ 9.896.884.421	\$ 10.608.443.538	\$ 11.370.182.518	\$ 12.885.403.037
SGP -SALUD PUBLICA	\$ 449.815.106	\$ 467.275.037	\$ 428.539.703	\$ 440.557.265
COLJUEGOS CSF 25%	\$ 50.315.000	\$ 60.873.517	\$ 67.498.616	\$ 123.816.970
ETESA/COLJUEGOS SSF 75%	\$ 150.944.000	\$ 175.037.760	\$ 280.897.560	\$ 236.028.801
FOSYGA Administradora de los Recursos del Sistema General de Seguridad Social en Salud - ADRES-	\$ 15.304.687.000	\$ 14.769.639.598	\$ 13.672.054.047	\$ 18.200.063.585
TRANSFERENCIA REGIMEN SUBSIDIADO DEL DEPARTAMENTO A LOS MUNICIPIOS	\$ 84.565.000	\$ 132.656.281	\$ 912.245.388	\$ 1.245.592.917
RENTAS CEDIDAS DEPARTAMENTO - TABACO, IVA TELEFONIA CELULAR	\$ 0	\$ 0	\$ 15.388.575	\$ 0

Fuente: Elaboración propia, Secretaría de Hacienda Municipal 2020, Información FUT, SICODIS y ejecuciones presupuestales, 2016-2017-2018-2019.

Tabla 98. Composición de las transferencias

CONCEPTOS	COMPOSICIÓN			
	2016	2017	2018	2019
TRASFERENCIAS	100%	100%	100%	100%
TRANSFERENCIAS SGP	22,46%	22,66%	21,14%	18,48%
SGP EDUCACION	4,98%	4,71%	3,80%	3,09%
CALIDAD - GRATUIDAD	1,91%	1,77%	1,61%	1,29%
CALIDAD - MATRICULA	3,07%	2,94%	2,19%	1,80%
AGUA POTABLE Y SANEAMIENTO BASICO	6,54%	6,38%	6,76%	6,14%
PROPOSITO GENERAL	9,09%	9,97%	9,79%	8,48%
SGP LIBRE DESTINACIÓN FUNCIONAMIENTO	3,81%	4,19%	4,11%	3,56%
DEPORTE	0,43%	0,46%	0,45%	0,39%
CULTURA	0,32%	0,35%	0,34%	0,30%
LIBRE INVERSION	4,00%	4,40%	4,31%	3,74%
FONPET SSF	0,53%	0,58%	0,57%	0,49%
PRIMERA INFANCIA	0,89%	0,82%	0,00%	0,00%
ALIMENTACION ESCOLAR	0,96%	0,78%	0,79%	0,77%
TRANSFERENCIAS FUNCIONAMIENTO DPTALES LIBRE DESTINACIÓN - DE VEHICULOS AUTOMOTORES	0,02%	0,05%	0,05%	0,06%
DEGÜELLO GANADO MAYOR (EN LOS TÉRMINOS QUE LO DEFINA LA ORDENANZA)	0,00%	0,02%	0,00%	0,05%
CONCEPTOS	COMPOSICIÓN			
RECURSOS DE SALUD	77,52%	77,27%	78,81%	81,41%



SGP -REGIMEN SUBSIDIADO SSF	29,58%	31,27%	33,50%	31,66%
SGP -SALUD PUBLICA	1,34%	1,38%	1,26%	1,08%
SGP LIBRE INVERSION SSF PAGO DEUDAS SALUD	0,00%	0,00%	0,00%	0,00%
COLJUEGOS CSF 25%	0,15%	0,18%	0,20%	0,30%
ETESA/COLJUEGOS SSF 75%	0,45%	0,52%	0,83%	0,58%
FOSYGA Administradora de los Recursos del Sistema General de Seguridad Social en Salud - ADRES-	45,74%	43,54%	40,28%	44,72%
TRANSFERENCIA REGIMEN SUBSIDIADO DEL DEPARTAMENTO A LOS MUNICIPIOS	0,25%	0,39%	2,69%	3,06%
RENTAS CEDIDAS DEPARTAMENTO - TABACO, IVA TELEFONIA CELULAR	0,00%	0,00%	0,05%	0,00%

Fuente: Elaboración propia, Secretaría de Hacienda Municipal 2020, Información FUT, SICODIS y ejecuciones presupuestales, 2016-2017-2018-2019.

El sistema general de participaciones, sin incluir la participación para la salud, aportan a las transferencias el 18,48% en el 2019.

Las rentas con destino a la Salud contribuyen con esta clase de ingresos que oscilan entre el 77,72% en el año 2016 y 81,41% en el 2019. La mayoría de estos recursos son sin situación de fondos.

Tabla 99. Comportamiento de las transferencias

CONCEPTOS	COMPORTAMIENTO			
	2016/2017	2017/2018	2018/2019	PROMEDIO A 2019
TRASFERENCIAS	1,39%	0,04%	19,91%	5,34%
TRANSFERENCIAS SGP	2,30%	-6,66%	4,79%	0,11%
SGP EDUCACION	-4,15%	-19,19%	-2,69%	-6,51%
CALIDAD - GRATUIDAD	-6,12%	-8,79%	-4,37%	-4,82%
CALIDAD - MATRICULA	-2,93%	-25,45%	-1,46%	-7,46%
AGUA POTABLE Y SANEAMIENTO BASICO	-1,13%	5,98%	8,89%	3,43%
PROPOSITO GENERAL	11,22%	-1,84%	3,92%	3,32%
SGP LIBRE DESTINACIÓN FUNCIONAMIENTO	11,47%	-1,84%	3,92%	3,39%
DEPORTE	8,47%	-1,84%	3,92%	2,64%
CULTURA	8,47%	-1,84%	3,92%	2,64%
LIBRE INVERSION	11,47%	-1,84%	3,92%	3,39%
FONPET SSF	11,47%	-1,84%	3,92%	3,39%
PRIMERA INFANCIA	-6,02%	-100,00%	-	-
ALIMENTACION ESCOLAR	-17,71%	2,22%	16,45%	0,24%
TRANSFERENCIAS FUNCIONAMIENTO DPTALES LIBRE DESTINACIÓN - DE VEHICULOS AUTOMOTORES	149,18%	2,17%	46,40%	49,44%
DEGÜELLO GANADO MAYOR (EN LOS TÉRMINOS QUE LO DEFINA LA ORDENANZA)	-	-100,00%	-	-
RECURSOS DE SALUD	1,07%	2,03%	23,87%	6,74%



CONCEPTOS	COMPORTAMIENTO			
	2016/2017	2017/2018	2018/2019	PROMEDIO A 2019
SGP -REGIMEN SUBSIDIADO SSF	7,19%	7,18%	13,33%	6,92%
SGP -SALUD PUBLICA	3,88%	-8,29%	2,80%	-0,40%
COLJUEGOS CSF 25%	20,98%	10,88%	83,44%	28,83%
ETESA/COLJUEGOS SSF 75%	15,96%	60,48%	-15,97%	15,12%
FOSYGA Administradora de los Recursos del Sistema General de Seguridad Social en Salud - ADRES-	-3,50%	-7,43%	33,12%	5,55%
TRANSFERENCIA REGIMEN SUBSIDIADO DEL DEPARTAMENTO A LOS MUNICIPIOS	56,87%	587,68%	36,54%	170,27%
RENTAS CEDIDAS DEPARTAMENTO - TABACO, IVA TELEFONIA CELULAR	-	-	-100,00%	-

Fuente: Elaboración propia, Secretaría de Hacienda Municipal 2020, Información FUT, SICODIS y ejecuciones presupuestales, 2016-2017-2018-2019.

Es pertinente mencionar que la participación para educación ha venido en desaceleración desde el año 2016 hasta la vigencia 2019, registrando un decrecimiento anual promedio del -6,51%.

La participación para agua potable registra un crecimiento promedio anual del 3,43%.

La participación para propósito general muestra un incremento promedio anual del 3,32%.

La participación para salud muestra crecimiento promedio anual del 6,74% por la universalización en la vinculación de sus habitantes al régimen subsidiado de salud.

2.5.1.2. Gastos

Ahora bien, los gastos del municipio, se componen en gastos de funcionamiento y gastos de inversión. Durante la vigencia 2019, el municipio comprometió recursos por valor de \$ 41.838.622.072,33. El 93,61% correspondió a los gastos de inversión y el restante 6,39% correspondió a gastos de funcionamiento. En la Tabla 100 se relaciona lo comprometido para dichos gastos durante la vigencia 2016-2019.

Tabla 100. Gastos

NOMBRE	2016	2017	2018	2019
TOTAL GASTOS DE FUNCIONAMIENTO	\$ 1.896.021.000,00	\$ 2.150.769.728,00	\$ 2.456.751.581,00	\$ 2.674.910.199,93
Participación de los Gastos de Funcionamiento	5,90%	5,62%	6,10%	6,39%
TOTAL INVERSIÓN	\$ 30.222.883.000,00	\$ 36.143.417.131,00	\$ 37.847.602.197,00	\$ 39.163.711.872,40
Participación de los Gastos de Inversión	94,10%	94,38%	93,90%	93,61%
TOTAL GASTOS	\$ 32.118.904.000,00	\$ 38.294.186.859,00	\$ 40.304.353.778,00	\$ 41.838.622.072,33



Fuente: Elaboración propia, Secretaría de Hacienda Municipal 2020, Información FUT, SICODIS y ejecuciones presupuestales, 2016-2017-2018-2019.

Los gastos de funcionamiento del municipio incluyendo órganos de control, para el año 2016 fueron de \$ 1.896.021.000,00 y para el año 2019 ascendieron a \$ 2.674.910.199,93. En consecuencia muestra una tendencia de crecimiento durante el cuatrienio. En la siguiente gráfica se refleja la participación, el comportamiento, la tendencia y el nivel de ejecución de dichos gastos para la Administración Central, Concejo Municipal y Personería.

Durante la vigencia 2019, los gastos de inversión del municipio fueron de \$ 39.163.711.872,40. En la Tabla 101, se observan los valores pormenorizados año por año:

Tabla 101. Gastos de Inversión.

NOMBRE	2016	2017	2018	2019
TOTAL INVERSIÓN	30.222.883.000,00	36.143.417.131,00	37.847.602.197,00	39.163.711.872,40
EDUCACIÓN Y ALIMENTACIÓN ESCOLAR	1.176.335.000,00	2.301.021.820,00	1.149.200.390,00	730.930.716,00
SALUD	25.763.084.000,00	27.903.455.644,00	30.760.353.590,00	33.543.197.965,00
AGUA POTABLE Y SANEAMIENTO BÁSICO	394.719.000,00	1.720.826.998,00	2.263.203.370,00	2.041.637.884,50
DEPORTE Y RECREACIÓN	381.910.000,00	537.840.559,00	291.093.695,00	475.495.237,00
CULTURA	315.791.000,00	269.865.094,00	304.864.362,00	335.745.960,00
SERVICIOS PÚBLICOS DIFERENTES A ACUEDUCTO ALCANTARILLADO Y ASEO	479.484.000,00	76.132.450,00	94.720.800,00	149.886.700,00
VIVIENDA	-	19.998.000,00	-	20.436.800,00
AGROPECUARIO	62.934.000,00	139.579.698,00	121.527.030,00	99.527.082,57
TRANSPORTE	281.667.000,00	550.760.766,00	604.601.983,00	490.737.524,33
AMBIENTAL	80.649.000,00	191.956.714,00	55.314.000,00	140.635.945,00
PREVENCIÓN Y ATENCIÓN DE DESASTRES	240.614.000,00	125.434.809,00	59.217.906,00	40.994.697,00
PROMOCIÓN DEL DESARROLLO	-	-	35.735.000,00	-
ATENCIÓN A GRUPOS VULNERABLES - PROMOCIÓN SOCIAL	190.591.000,00	1.250.494.658,00	704.483.222,00	269.376.510,00
EQUIPAMIENTO	49.120.000,00	76.979.681,00	621.282.174,00	50.949.200,00
DESARROLLO COMUNITARIO	69.465.000,00	66.255.000,00	66.579.367,00	60.189.000,00
FORTALECIMIENTO INSTITUCIONAL	432.760.000,00	541.098.996,00	452.719.835,00	594.177.666,00
JUSTICIA Y SEGURIDAD	303.760.000,00	364.717.444,00	237.996.348,00	104.842.985,00
CENTROS DE RECLUSIÓN	-	6.998.800,00	24.709.125,00	14.950.000,00

Fuente: Elaboración propia, Secretaría de Hacienda Municipal 2020, Información FUT, SICODIS y ejecuciones presupuestales, 2016-2017-2018-2019.



CAPITULO 3

PARTE ESTRATÉGICA

3.1. MISION

BOLÍVAR CAUCA como entidad territorial, propicia las condiciones necesarias para la oportuna prestación de los servicios públicos y sociales bajo los principios de planificación del desarrollo económico, social, ambiental y, de la administración efectiva de los recursos, propiciando la participación ciudadana en la gestión pública, el ejercicio de los derechos y deberes constitucionales y la convivencia pacífica de sus habitantes, con el fin de mejorar su calidad de vida

3.2 VISION

En el año de 2030, Bolívar Cauca será un territorio institucionalmente viable, cumpliendo un propósito, social, ambiental, de productividad y de buen gobierno, respetando las diferencias de etnia, política, de orden social y económico, dirigiendo al municipio hacia la construcción de la Paz, el emprendimiento y la competitividad.

3.3. LINEAS ESTRATÉGICAS DE DESARROLLO

El Plan de desarrollo, en su parte estratégica desarrolla los diferentes programas que a través del trabajo de las mesas consultivas se fueron construyendo y adaptando conforme el enfoque de coordinación institucional hasta llegar a consolidar las diferentes metas físicas, que serán las que se van a desarrollar a través de la ejecución de la estrategia y el gasto público direccionado, a continuación se describen las diferentes líneas del Plan del desarrollo, con sus indicadores de Bienestar que serán evaluados en el cuatrienio, con sus programas, productos e indicadores de productos, que llevan a consolidar las metas físicas, que se llevarán a cabo por vigencia y por cuatrienio.

El Plan de desarrollo maneja un enfoque de los objetivos de desarrollo sostenible, por ello cada línea y cada programa se relacionará con los mencionados objetivos de desarrollo, buscando contribuir al cumplimiento de los objetivos en favor de las comunidades del municipio de Bolívar Cauca.



3.3. LÍNEA ESTRATÉGICA PROPÓSITO POR UN TERRITORIO SOSTENIBLE EN ARMONÍA CON EL MEDIO AMBIENTE

3.3.1. PROGRAMAS:

Comprenden los programas consolidados en el sector 32 denominado Ambiente y desarrollo sostenible, los programas a desarrollar son.

3201. Programa Fortalecimiento del desempeño ambiental de los sectores productivos

Objetivos estratégico del Programa

- ❖ Prevenir el impacto ambiental y social generado hasta el momento por la explotación ilegal y legal de la minería en el municipio de Bolívar Cauca.
- ❖ Gestionar el uso de energías limpias y alternativas en el municipio de Bolívar Cauca, en favor de la conservación de los recursos naturales del municipio
- ❖ Ejecutar proyectos que permitan la reutilización de los residuos sólidos y orgánicos en favor de la conservación del medio ambiente y en la duración por más tiempo de la vida útil del sitio de disposición final de los residuos sólidos

Elementos constitutivos del Programa

Los fines del programa es ejecutar acciones para mitigar los efectos de la minería legal e ilegal en los ecosistemas estratégicos del municipio de Bolívar Cauca, se adelantarán concertaciones del orden municipal para que estos procesos no continúen afectando los recursos agua y suelo en el municipio. Se establecerán estrategias de inclusión y apoyo para las comunidades que vienen desarrollando minería ancestral y artesanal, siendo esas actividades su medio de sustento. Se implementará un proyecto continuo en el cuatrienio disminuyendo los impactos ambientales de la minería, se ejecutarán acciones para el emprendimiento ambiental en cuanto a la transformación de los residuos sólidos, específicamente el plástico producido en el Municipio, para que sea reutilizado en materiales biodegradables y en propósitos netamente ambientales, se une a éste propósito las actividades del orden microempresarial debido a que se debe organizar todo un encadenamiento para la recolección, transformación, reutilización y comercialización del plástico generado en las actividades de consumo de los habitantes de Bolívar Cauca

3202 – Programa Bolívar Trabaja por la Biodiversidad de sus ecosistemas

Objetivos estratégico del Programa

- ❖ Proteger los Cerros Tutelares del Municipio de Bolívar Cauca, ejecutando acciones de preservación, restauración y conservación de los recursos naturales, favoreciendo la calidad de los recursos aire, agua y suelo, teniendo en cuenta lo dispuesto en la resolución 254 de 2017
- ❖ Incentivar a la comunidad del Municipio de Bolívar para que a través de grupos ambientales, de las comunidades educativas, la ciudadanía en general se realicen procesos transversales de educación ambiental priorizando el accionar en las áreas de nacimiento de aguas abastecedoras de los acueductos de la cabecera y del área rural, logrando la institucionalidad de la Política Nacional de educación ambiental.



- ❖ Promover el interés, cuidado y conservación de las áreas de interés para los acueductos del área rural y del acueducto de la cabecera municipal aplicando lo preceptuado en el decreto 1076 de 2015 en cuanto a la inversión no inferior del 1% de los ingresos corrientes para la adquisición de predios o para financiar esquemas de pago por servicios ambientales en dichas áreas, conforme lo establecido en el artículo 2.2.9.8.1.3 del decreto 1076 de 2015.

Elementos constitutivos del Programa

El programa contiene productos que integran acciones de restauración, mantenimiento, reforestación de áreas estratégicas del municipio para el abastecimiento de agua de la cabecera municipal y los acueductos rurales, igualmente la adquisición de áreas de nacimiento de agua para su protección implementando esquemas de pago por servicios ambientales, los productos se realizarán en concertación de las comunidades, protegiendo semillas nativas e instalando para la producción de las plántulas viveros comunitarios

3203 – Programa Gestión integral del recurso hídrico.

Objetivo estratégico del Programa

- ❖ Promover procesos de ordenación de los recursos naturales del Municipio, en el contexto de los determinantes ambientales establecidos por el sistema nacional ambiental máximo órgano de orientación de la política ambiental en el territorio colombiano.

Elementos constitutivos del Programa

El programa está orientado a mantener la oferta y sostenibilidad recurso hídrico y la conservación de los ecosistemas, considerando el agua como factor de desarrollo económico y de bienestar social, por ello se actualizará el plan de manejo ambiental, que oriente las diversas actividades que rigen el sector guardando coherencia con los determinantes ambientales que el Sistema Nacional ambiental ha dispuesto para su cumplimiento.

3205 – Programa Ordenamiento Ambiental Territorial Compromiso para Bolívar:

- ❖ Desarrollar procesos de conservación y recuperación de los recursos naturales del municipio de Bolívar Cauca, a través de la ejecución de programas y proyectos que favorezcan la gestión del riesgo ambiental, el ordenamiento territorial ambiental, bajo una línea transversal de educación ambiental.
- ❖ Planear y ordenar el territorio ambientalmente en concertación con los actores sociales del municipio y bajo una perspectiva de gestión del riesgo de desastres, incluyendo la actualización del Plan municipal de gestión del riesgo de desastres y de la estrategia de respuesta a emergencias, de igual forma la gestión integral del riesgo contra incendios y la dinamización del fondo de gestión del riesgo.
- ❖ Desarrollar la estrategia de alertas tempranas a las situaciones de emergencia en concertación con las comunidades del municipio.

Elementos constitutivos del Programa

El programa está orientado a garantizar la sostenibilidad del territorio a través del Plan Básico de Ordenamiento Territorial con criterio de gestión del riesgo ambiental, en el municipio de



Bolívar es fundamental éste instrumento, pues permite establecer una prospectiva del desarrollo teniendo en cuenta los elementos que en un momento dado pueden ser detonantes del deterioro ambiental y la generación de desastres naturales o de origen antrópico, es de nombrar en éste sentido la situación generada hoy día por la pandemia COVID-19, que requiere atención inmediata y de mitigación de efectos en el corto y mediano plazo dentro de la organización del sector también se tendrá en cuenta la implementación de sistemas de alertas tempranas para la gestión del riesgo donde se involucrarán las diferentes organizaciones y comunidades que en un momento dado puedan prevenir eventos lesivos para la comunidad.

3206 – Programa Gestión del Cambio Climático para Bolívar Cauca.

Objetivo Estratégico

- ❖ Desarrollar proyectos de rescate a las semillas nativas a través de la producción de plántulas en sitio propiciando la organización de viveros comunitarios, mejorando la instalación de plantaciones que proporcionen y reciclen el recurso aire en el territorio.
- ❖ Motivar el Canje ecológico con las comunidades y las instituciones educativas en aras de fortalecer la conciencia y generar actitudes positivas que mitiguen los efectos del cambio climático, siempre pensando en el principio de pensar globalmente para actuar localmente.

Fines del Programa

EL programa está orientado a disminuir los efectos de cambio climático en el municipio, vinculando en el proceso a todas las comunidades del área rural y urbano, a través de la ejecución de productos que permitirán el desarrollo de campañas ambientales, la instalación de bosques dendroenergéticas y la cofinanciación del proyecto de estufas ecoeficientes, que permitirán el mejoramiento de la calidad de los recursos, bosque, agua y aire.

3208 – Programa Educación ambiental propósito de todos.

- ❖ Promover la educación ambiental en todos los procesos de desarrollo sostenible del municipio de Bolívar Cauca
- ❖ Incentivar a la comunidad del Municipio de Bolívar para que a través de grupos ambientales, de las comunidades educativas, la ciudadanía en general se realicen procesos transversales de educación ambiental priorizando el accionar en las áreas de nacimiento de aguas abastecedoras de los acueductos de la cabecera y del área rural, logrando la institucionalidad de la Política Nacional de educación ambiental.

Fines del Programa

Orientado a la formación de una ciudadanía responsable, en donde la gobernanza ambiental se incorpore como eje central de las apuestas de desarrollo sostenible en el municipio de Bolívar Cauca, por consiguiente con los grupos ambientales, se organizarán proyectos y campañas de educación ambiental bajo el esquema de canje ecológico y ambiental, en el marco del fortalecimiento de la política nacional de la educación ambiental, generando conciencia y compromiso con las generaciones futuras.



La línea estratégica No. 1. Se relaciona y contribuye al logro de los siguientes objetivos de desarrollo sostenible:



Indicadores de Bienestar, línea base, programas, productos. Indicador de Productos y Metas del cuatrienio



Línea estratégica	Objetivo priorizado	Línea base	Año base	Fuente	Meta de Resultado	Programa presupuestal	Producto	Indicador de producto	Meta de cuatrenio	unidad de medida
PROPÓSITO POR UN DESARROLLO SOSTENIBLE EN ARMONIA CON EL MEDIO AMBIENTE	Disminuir los efectos de los procesos mineros sobre los ecosistemas ambientales de bolívar cauca	LBND	2020	alcaldía Municipal de Bolívar Cauca	35% Porcentaje de residuos sólidos efectivamente aprovechados	Fortalecimiento del desempeño ambiental de los sectores productivos	Servicio de asistencia técnica en el marco de la formulación e implementación de proyectos demostrativos para la reducción de impactos ambientales de la minería	Proyectos demostrativos para la reducción de impactos ambientales de la minería diseñados	1 proyecto ejecutado durante un año con actividades de seguimiento durante los dos años siguientes	numero proyecto/año
PROPÓSITO POR UN DESARROLLO SOSTENIBLE EN ARMONIA CON EL MEDIO AMBIENTE	Reducir la contaminación ambiental y aumentar la vida útil de los sitios de disposición final a través del proceso reutilización del plástico	LBND	2020	alcaldía Municipal de Bolívar Cauca	35% Porcentaje de residuos sólidos efectivamente aprovechados	Fortalecimiento del desempeño ambiental de los sectores productivos	Servicio de seguimiento y evaluación de los programas de recolección de residuos pos consumo	Programas de recolección de residuos pos consumo evaluados	1 proyecto ejecutado durante un año con actividades de seguimiento durante los dos años siguientes	numero proyecto/año
PROPÓSITO POR UN DESARROLLO SOSTENIBLE EN ARMONIA CON EL MEDIO AMBIENTE	Recuperar bosques y semillas de áreas productoras de agua	Área de bosque estable de la entidad territorial 4484,1ha	2016	alcaldía Municipal de Bolívar Cauca	Área de bosque estable de la entidad territorial 4484,1ha mantenido	Conservación de la biodiversidad y sus servicios ecosistémicos	Servicio de restauración de ecosistemas	Áreas en proceso restauración aisladas ha	10 hectáreas en proceso de restauración aisladas con seguimiento en cada uno de los años consecutivos	numero has aisladas
PROPÓSITO POR UN DESARROLLO SOSTENIBLE EN ARMONIA CON EL MEDIO AMBIENTE	Recuperar bosques y semillas de áreas productoras de agua	4484,1 has de bosque estable de la entidad territorial 4484,1ha	2016	alcaldía Municipal de Bolívar Cauca	Área de bosque estable de la entidad territorial 4484,1ha mantenido	Conservación de la biodiversidad y sus servicios ecosistémicos	Servicio de restauración de ecosistemas	Áreas en proceso restauración en mantenimiento	36 hectáreas en proceso de restauración mantenidas con seguimiento en cada uno de los años consecutivos	número has plantaciones forestales



PROPÓSITO POR UN DESARROLLO SOSTENIBLE EN ARMONIA CON EL MEDIO AMBIENTE	Recuperar bosques y semillas de áreas productoras de agua	4484,1 has de bosque estable de la entidad territorial 4484,1ha	2016	alcaldía Municipal de Bolívar Cauca	Área de bosque estable de la entidad territorial 4484,1ha mantenido	Conservación de la biodiversidad y sus servicios ecosistémicos	Servicio de reforestación de ecosistemas	Plantaciones forestales realizadas Ha	8 plantaciones forestales en proceso de reforestación con semillas y especies nativas del municipio	número has plantaciones mantenidas
PROPÓSITO POR UN DESARROLLO SOSTENIBLE EN ARMONIA CON EL MEDIO AMBIENTE	Recuperar bosques y semillas de áreas productoras de agua y bosque	4484,1 has de bosque estable de la entidad territorial 4484,1ha	2016	IDEAM	Área de bosque estable de la entidad territorial 4484,1ha mantenido	Conservación de la biodiversidad y sus servicios ecosistémicos	Servicio de reforestación de ecosistemas	Plantaciones forestales mantenidas HA	8 plantaciones forestales en proceso de mantenimiento con semillas y especies nativas del municipio	número has plantaciones reforestadas
PROPÓSITO POR UN DESARROLLO SOSTENIBLE EN ARMONIA CON EL MEDIO AMBIENTE	Promover procesos de ordenación de los recursos naturales, en el contexto de los determinantes ambientales.	0 Plan manejo Ambiental Ajustado	2016	alcaldía Municipal de Bolívar Cauca	1 Plan manejo Ambiental Ajustado	Gestión integral del recurso hídrico	Documentos de planeación para la gestión integral del recurso hídrico	Plan de Gestión ambiental PGA	1 Documento denominado Plan de gestión Ambiental actualizado	documento planeación
PROPÓSITO POR UN DESARROLLO SOSTENIBLE EN ARMONIA CON EL MEDIO AMBIENTE	Adquirir y/o mantener áreas estratégicas de los nacimientos de agua abastecedores de la población urbana y rural del municipio.	0 has bajo esquemas de pagos por servicios ambientales (psa) e incentivos a la conservación	2020	alcaldía Municipal de Bolívar Cauca	20 has bajo esquemas de pagos por servicios ambientales (psa) e incentivos a la conservación	Conservación de la biodiversidad y sus servicios ecosistémicos	Servicio apoyo financiero para la implementación de esquemas de pago por Servicio ambientales	Esquemas de Pago por Servicio ambientales implementados	4 proyectos Esquemas de pago por servicios ambientales	No. Esquemas
PROPÓSITO POR UN DESARROLLO SOSTENIBLE EN ARMONIA CON EL MEDIO AMBIENTE	Actualizar el Plan Municipal de Gestión del Riesgo del Municipio de Bolívar Cauca	0 Plan Básico de Ordenamiento aprobado	2020	alcaldía Municipal de Bolívar Cauca	1 Plan Básico de Ordenamiento aprobado	Ordenamiento Ambiental Territorial	Documentos de estudios técnicos para el ordenamiento ambiental territorial	Documentos de lineamientos técnicos con directrices ambientales y de gestión del riesgo	1 Documento Actualizado del Plan básico de ordenamiento territorial con enfoque de gestión del riesgo	No. documento planeación



PROPÓSITO POR UN DESARROLLO SOSTENIBLE EN ARMONIA CON EL MEDIO AMBIENTE	Desarrollar la estrategia de alertas tempranas a las situaciones de emergencia en concertación con las comunidades del municipio.	0 Plan Básico de Ordenamiento aprobado	2020	alcaldía Municipal de Bolívar Cauca	1 Plan Básico de Ordenamiento aprobado	Ordenamiento Ambiental Territorial	Servicio de generación de alertas tempranas para la gestión del riesgo de desastres	Sistemas de alertas tempranas para la gestión del riesgo de desastres implementadas	3 sistemas de alertas implementados con la comunidad para la gestión del riesgo	No. Sistemas implementados
PROPÓSITO POR UN DESARROLLO SOSTENIBLE EN ARMONIA CON EL MEDIO AMBIENTE	Fortalecer las acciones tendientes a disminuir efectos ambientales por el cambio climático	0 Plan Básico de Ordenamiento aprobado	2020	alcaldía Municipal de Bolívar Cauca	0,33 % de Porcentaje departamental de bosque que se encuentra en el municipio	Gestión del cambio climático para un desarrollo bajo en carbono y resiliente al clima	Servicio de divulgación de la información en gestión del cambio climático para un desarrollo bajo en carbono y resiliente al clima	Campañas de información en gestión de cambio climático realizadas	4 campañas con la ciudadanía para disminuir los efectos del cambio climático	No. de campañas
PROPÓSITO POR UN DESARROLLO SOSTENIBLE EN ARMONIA CON EL MEDIO AMBIENTE	Motivar el Canje ecológico con las comunidades y las instituciones educativas en aras de fortalecer la conciencia y generar actitudes positivas que mitiguen los efectos del cambio climático.	1 Plan Básico de Ordenamiento aprobado	2020	alcaldía Municipal de Bolívar Cauca	0,33 % de Porcentaje departamental de bosque que se encuentra en el municipio	Gestión del cambio climático para un desarrollo bajo en carbono y resiliente al clima	Estufas ecoeficientes	Proyecto	1 Proyecto estufas ecoeficientes financiado durante tres años	Proyecto
PROPÓSITO POR UN DESARROLLO SOSTENIBLE EN ARMONIA CON EL MEDIO AMBIENTE	Fortalecer las acciones tendientes a disminuir efectos ambientales por el cambio climático	1 Plan Básico de Ordenamiento aprobado	2020	alcaldía Municipal de Bolívar Cauca	0,33 % de Porcentaje departamental de bosque que se encuentra en el municipio	Gestión del cambio climático para un desarrollo bajo en carbono y resiliente al clima	Servicio de producción de plántulas en viveros	plántulas producidas	20000 plántulas nativas producidas en viveros comunitarios del municipio	No. de plántulas producidas



PROPÓSITO POR UN DESARROLLO SOSTENIBLE EN ARMONIA CON EL MEDIO AMBIENTE	Fortalecer las acciones tendientes a disminuir efectos ambientales por el cambio climático	0,32 % de Porcentaje departamental de bosque que se encuentra en el municipio	2016	IDEAM	0,33 % de Porcentaje departamental de bosque que se encuentra en el municipio	Gestión del cambio climático para un desarrollo bajo en carbono y resiliente al clima	Servicio de rehabilitación de ecosistemas con especies forestales dendroenergéticas	Plantaciones forestales Dendroenergéticas establecidas	4 plantaciones dendroenergéticas realizadas	No. Plantaciones forestales
PROPÓSITO POR UN DESARROLLO SOSTENIBLE EN ARMONIA CON EL MEDIO AMBIENTE	Incentivar a la comunidad de Bolívar para que a través de grupos ambientales, de las comunidades educativas, la ciudadanía en general se realicen procesos transversales de educación ambiental.	LBND	2020	alcaldía Municipal de Bolívar Cauca	35% Porcentaje de residuos sólidos efectivamente aprovechados	Educación Ambiental	Servicio de asistencia técnica para la implementación de las estrategias educativo ambientales y de participación	Proyectos Ambientales Ciudadanos en Educación Ambiental implementados	2 Proyectos ambientales ciudadano desarrollados entre la diversas comunidades del municipio	No. Proyectos
PROPÓSITO POR UN DESARROLLO SOSTENIBLE EN ARMONIA CON EL MEDIO AMBIENTE	Promover la educación ambiental en todos los procesos de desarrollo sostenible.	LBND	2020	alcaldía Municipal de Bolívar Cauca	35% Porcentaje de residuos sólidos efectivamente aprovechados	Educación Ambiental	Servicio de divulgación de la información de la política nacional de educación ambiental y participación	Campañas de educación ambiental y participación implementadas (Canje Ecológico)	24 campañas de educación ambiental para generar canje ecológico entre las comunidades del municipio	No. Campañas



3.4. LÍNEA ESTRATÉGICA PROPÓSITO POR UN TERRITORIO INCLUYENTE Y CON EQUIDAD SOCIAL

22- SECTOR EDUCACIÓN

PROGRAMAS A INTERVENIR

2201 – Bolívar fortalece la calidad y cobertura de la educación de NNA y Jóvenes

Objetivos Estratégicos

- Desplegar los esfuerzos y convenios necesarios para favorecer las trayectorias completas, atendiendo a factores que inciden en el bienestar y la permanencia de los NNA y jóvenes, a través de acciones como el reconocimiento de sus características y particularidades, la alimentación escolar, el transporte escolar e infraestructura permanente para los sitios de permanencia constante del desarrollo escolar.
- Proporcionar igualdad de oportunidades, en términos de acceso, calidad e inclusión de la educación que favorezca todo el proceso educativo de los NNA y jóvenes del municipio de Bolívar, indistintamente del lugar de residencia, la condición socioeconómica y la procedencia étnica de la población escolar
- Fomentar actividades e integración, padres de familia, estudiantes docentes, generando sinergia en el entorno escolar, comprometiéndose con el desarrollo del municipio., desarrollando procesos de encuentro.
- Promover actividades de promoción en la participación de los NNA para la utilización de las TCS previniendo los tiempos de desarrollo de la pandemia COVID -19.
- Vincular a los NNA y jóvenes en procesos de la lectura y diálogos de prevención, control del consumo de sustancias psicoactivas y demás actividades que puedan colocar en peligro el entorno escolar

Elementos constitutivos del Programa

Orientado a garantizar el derecho a la educación inicial, preescolar, básica y media de todos los niños, niñas, adolescentes, jóvenes y adultos, a través de la implementación de las diferentes estrategias de calidad, cobertura, permanencia y gestión territorial, así como del mejoramiento de las competencias y el bienestar de los estudiantes, docentes, directivos docentes y administrativos que permitan construir una sociedad en paz con equidad e igualdad de oportunidades, en éste sentido se atenderán a los NNA y jóvenes en lo referente al programa de Alimentación escolar en convenio con el departamento del Cauca, se mantendrá la estrategia de transporte escolar, se incentivará a la capacitación de los docentes para la atención diferencial de los niños con capacidades diversas, se fomentará el tejido social a través de la organización de las escuelas de padres, se implementaran procesos de seguridad alimentaria en los proyectos institucionales PRAES, además a la entrada de cada año lectivo se fomentará el acceso de los escolares a través de la entrega de útiles escolares. A las instituciones educativas para garantizar su funcionamiento se les apoyará con el pago del servicio domiciliario de energía y pensando en atender los efectos de la pandemia COVID-19, se diseñará un proyecto para mejorar las condiciones de conectividad de las zonas escolares del territorio.

2202 – Bolívar fomenta la educación superior



Objetivo Estratégico:

- Facilitar la trayectoria de la población de adolescentes y jóvenes hacia la educación técnica, tecnológica y superior, brindando constante apoyo y garantía de permanencia en la misma de los NNA y jóvenes del territorio de Bolívar Cauca

Elementos constitutivos del programa del Programa

Orientado al fomento, mejoramiento y aseguramiento de la calidad de la Educación Superior o Terciaria, a través del diseño, formulación de políticas, planes, programas, proyectos y estrategias enfocadas al acceso, cobertura, permanencia, pertinencia, específicamente para el municipio de Bolívar, se propenderá por una preparación constante de los chicos de últimos grados de las instituciones educativas para que realicen una buena prueba del ICFES que ayuden al ingreso de la educación universitaria, técnico y/o tecnológica y a su vez los mejores estudiantes por rendimiento y de las comunidades vulnerables se puedan apoyar en programas universitarios del orden profesional, técnico o tecnológico.

19-.SECTOR: SALUD Y PROTECCIÓN SOCIAL

Objetivo Estratégicos:

- Desarrollar e implementar procesos de atención y oportunidad en salud que mejore coberturas y atención para los habitantes del área rural y urbana del municipio de Bolívar Cauca

Estrategias de desarrollo

- Promover el acceso a servicios de asistencia y promoción social a poblaciones vulnerables, en condiciones especiales, en condiciones de capacidades diversas (salud mental, personas con capacidades diversas y víctimas); atención psicosocial y salud integral a víctimas del conflicto armado y atención prevalente en salud a los NNA en atención a las normas legales establecidas en el ordenamiento jurídico y en el cumplimiento de la Directiva de febrero 3 de 2020 y el memorando 002 del 29 de mayo de 2020.
- Inspeccionar y vigilar el Programa de alimentación escolar en materia de sanidad y salud pública, conforme lo establecido en las normas regidas para tal y en el cumplimiento de la directiva 012-2020 de la procuraduría.
- Promover la prevención de la salud incluyendo todas las vacunas que se recomiendan por edades a los niños y niñas de Bolívar Cauca, enfatizado a prevenir enfermedades transmisibles en ésta comunidad vulnerable al riesgo y a los efectos del COVID-2019.
- Atender los efectos y rezagos de la situación por la cual se atraviesa en todo el territorio colombiano a causa de la emergencia social sanitaria y ambiental que ocasiona el COVID- 19.
- Asistir con responsabilidad a la atención de emergencias, desastres o eventos catastróficos.
- Continuar con la política de cobertura para el aseguramiento de la operación del Sistema General de Seguridad Social en Salud – SGSSS.
- Realizar Inspección y vigilancia en salud pública servicios esenciales; control de medicamentos, alimentos y bebidas, dispositivos médicos, cosméticos, aseo, plaguicidas, productos de higiene cosmética y demás afines a su naturaleza.
- Desarrollar acciones de Inspección y vigilancia a los actores del SGSSS y la inspección



- y vigilancia sobre el cumplimiento de los derechos en salud y la debida atención y protección a los usuarios del SGSSS
- Fortalecer la atención de los usuarios de las EPS a través de una defensa continua de sus derechos ante los prestadores del servicio.
 - Se realizará la gestión para la atención de la población animal que pueda afectar la salud pública del municipio.
 - Se incorpora al Plan de desarrollo, todos los indicadores líneas estrategias, programas, metas y plurianual del plan de salud territorial para la vigencia de 2020-2023, que orientan las anteriormente descritas.

PROGRAMAS A INTERVENIR

1901 – Compromiso con la Salud pública de Bolívar Cauca

El programa se orienta a garantizar de manera integrada, la salud de la población del municipio por medio de acciones dirigidas tanto de manera individual como colectiva, las acciones se realizarán bajo la responsabilidad de la secretaría de salud de Bolívar y deberán promover la participación responsable de todos los sectores de la comunidad. Se dedicará especial atención a la prevención y medidas que se deban tomar en el caso de la Pandemia COVID-19 y a la formulación de estrategias para fortalecer la infraestructura del hospital local en caso de atención y mitigación de los efectos de la enfermedad. Dentro de las variables del programa se encuentran:

- **Análisis Situación Inicial de Salud (ASIS):** Este análisis situacional permite identificar las principales enfermedades que se presentan en la población del municipio de Bolívar Cauca.
- **Plan de Intervenciones Colectivas (PIC):** Este programa incluye un conjunto de intervenciones, procedimientos y actividades a desarrollar por el municipio en convenio con las instituciones prestadoras de salud, orientadas en el presente cuatrienio a mitigar efectos del COVI-2019.
- **Designación de Componente Operativa Anual de Inversión (COAI) y Plan de Acción en Salud (PAS):** Permite la planificación y distribución de recursos disponibles para la ejecución anual para la gestión de la salud pública.
- **Vigilancia Epidemiológica:** Tiene como fin realizar el seguimiento a los casos notificados como salud pública, vigilar y reportar los eventos de interés que se presenten en el municipio de Bolívar Cauca, para este cuatrienio se prestará especial atención a la mitigación de los efectos de la pandemia COVID-2019
- **Programa Ampliado de Inmunizaciones (PAI):** Se apoya acciones tendientes a lograr coberturas universales de vacunación en el municipio de Bolívar Cauca, con el fin de disminuir las tasas de mortalidad y morbilidad causadas por enfermedades inmunoprevenibles.
- **Caracterización de Discapacidad:** Se realiza con el fin de identificar la población del municipio de Bolívar Cauca que presentan algún tipo de alteración o discapacidad, hoy especificadas dentro de las líneas de planeación como comunidades diversas, la caracterización se realizará desde el análisis del diagnóstico situacional de los miembros de la comunidad en cumplimiento de lo establecido en la norma para tal fin y de la directiva 002 de la procuraduría general de la república y el memorando 002 de mayo de 2020.
- **Protección Específica y Detección Temprana:** Este proceso se realiza para recolectar y consolidar el registro de actividades de Protección Específica,



Detección Temprana y la aplicación de las Guías de Atención Integral para las enfermedades de interés en salud pública del municipio.

- **Participación Social en Salud:** Este proceso pretende lograr que la ciudadanía, familias y comunidades se organicen e incidan en las decisiones públicas que afectan la salud, aportando a la consecución de los objetivos de la Política de Atención Integral en Salud, del Plan Decenal de Salud Pública y a la gobernanza en salud.

1902 – Aseguramiento y administración del Sistema General de la Seguridad Social en Salud - SGSSS Orientado a la formulación, adopción, coordinación, ejecución, seguimiento y evaluación de políticas, planes, programas y proyectos para la operación y sostenibilidad del SGSSS; la universalización del aseguramiento en condiciones de equidad y la protección financiera de la población afiliada, además de brindar a esta población, servicios de mayor calidad, incluyente y equitativo a través de un modelo de prestación del servicio público en salud, que en el marco de la estrategia Atención Primaria en Salud permita la acción coordinada del Estado, las instituciones y la sociedad para el mejoramiento de la salud y la creación de un ambiente sano y saludable.

- **Aseguramiento – Subsidio a la demanda:** Con este proceso se busca garantizar el cumplimiento de la universalización del aseguramiento en salud del municipio de Bolívar Cauca.

1903 – Inspección, Vigilancia y Control Orientado a la inspección, vigilancia y control de las políticas del Sector Salud y Protección Social, así como la coordinación de procesos participativos con otras entidades que ejercen inspección, vigilancia y control en salud, se aplicarán a la auditoría para el cumplimiento del seguimiento y control del aseguramiento de los afiliados y el acceso oportuno y de calidad al Plan de Beneficios:

- **Auditoría a los procesos del régimen subsidiado:** Realizado para la inspección y vigilancia a los procesos desarrollados por los aseguradores para garantizar los servicios de salud a los usuarios.
- **Informes a entes de control:** Reporte de información de acuerdo a la solicitud establecida por los diferentes entes de control.

1904 – Trabajo por la Sanidad Ambiental de Bolívar Cauca Orientado a la gestión para el mejoramiento de la salud ambiental en el territorio urbano y rural e incluye, principalmente, los cosos, las morgues y los cementerios

43. SECTOR DEPORTE Y RECREACIÓN

4301 – Con el deporte desarrollamos entornos de convivencia y paz para Bolívar Cauca

Objetivos estratégico

- Desarrollar programas incluyentes en deporte y recreación que fomenten el buen uso del tiempo libre
- Promover el acceso incluyente de NNA, jóvenes, adultos y adultos mayores a espacios deportivos y recreativos, fortaleciendo el desarrollo de los servicios deportivos, recreativos y de actividad física.



- Implementar eventos deportivos y recreativos a través de los medios tecnológicos, previendo el desarrollo de la pandemia COVID-2019
- Procurar la integración el descanso y la creatividad a través del deporte social comunitario.
- Fortalecer los procesos y programas que tengan como finalidad contribuir al desarrollo integral del individuo.
- Apoyar a los NNA y Jóvenes a los programas de intercambio deportivo (Programa Súperate-intercolegiados, buscando impactar las edades entre 7 y 18 años.
- Promocionar la actividad física que permita cambios comportamentales en la población escolar

Elementos constitutivos del Programa

Orientado a contribuir a la construcción del tejido social del posconflicto vinculando a las diversas regiones del país a través de la recreación, la actividad física, el deporte social, el deporte formativo y el juego, mediante el desarrollo de estrategias de intervención orientados a todos los segmentos y sectores poblacionales como primera infancia, infancia, adolescencia, juventud, adulto, adulto mayor con enfoque diferencial, específicamente para Bolívar, se desarrollará la estrategia a través de la escuela de formación deportiva donde se vincularán a los NNA en acciones de recreación y deporte, se vincularán las otras poblaciones a través del deporte comunitario y la realización de eventos tradicionales del municipio y eventos de integración para el adulto mayor y demás comunidades del territorio bolivarense.

33. SECTOR CULTURA

Objetivos estratégicos

- ✓ Propender por el fomento, crecimiento de la identidad y transformación de procesos culturales en el municipio de Bolívar Cauca
- Desarrollar procesos de formación, experimentación, creación, producción, circulación, comunicación, difusión y apropiación de prácticas artísticas y culturales, específicamente los que exaltan los talentos artísticos de los bolivarenses, así mismo como su arraigo a las tradicionales fiestas de los corregimientos y la cabecera municipal.
- Resaltar las fechas históricas reconocidas a nivel nacional en la historia de Colombia como la declaratoria de Bolívar Cauca Cuartel general del libertador en la campaña del Sur, como elemento de constitución de la historia y la identidad del pueblo bolivarense, desarrollando a través del reconocimiento todo un proceso de gestión institucional en favor de los artistas del municipio.
- Fomentar procesos formativos dirigidos a la población a través de programas de educación artística y cultural que permitan la conservación y rehabilitación del patrimonio cultural construido.
- Fomentar el acceso y la promoción de la lectura y la escritura, facilitando el acceso a libros y otros contenidos y medios para la lectura, el desarrollo de estrategias y programas de lectura y la promoción y estímulo a la escritura creativa, el uso y apropiación de TIC en las bibliotecas públicas, las familias y los espacios no convencionales.



- Fortalecer el emprendimiento cultural, a través de formación, asistencia técnica y acompañamiento a los emprendedores por parte de organizaciones que incuben y aceleren las ideas de negocio, el acceso a créditos y recursos de capital semilla.
- Valorar y reconocer el conjunto de conocimientos de las tradiciones, técnicas y costumbres que se practican y aprenden de una generación a otra, manteniendo vivas las expresiones y la identidad de una comunidad, específicamente salvando tradiciones folklóricas de los antepasados como chirimías, poesía, cuenteros

Programas a Intervenir

3301 – Bolívar promueve su identidad cultural y artística Son las políticas, planes, proyectos y actividades orientadas a fortalecer las condiciones necesarias para el desarrollo, conocimiento, acceso y disfrute de las prácticas artísticas y culturales y de los bienes y servicios, en los diversos contextos territoriales y poblacionales del país, desde la perspectiva de los derechos culturales en un marco de equidad, reconciliación y convivencia, para el municipio de Bolívar Cauca, estas actividades se evidenciarán en el fortalecimiento de las escuelas de formación para los NNA y jóvenes tanto en la parte musical como en artesanal, además del apoyo y el empoderamiento de las expresiones artísticas de la comunidad, llevándolas a procesos de emprendimiento continuo en favor de la reactivación económica de las comunidades.

3302 – Bolívar salvaguarda Gestión, su patrimonio cultural Acciones asociadas a la gestión, protección y salvaguardia del patrimonio cultural colombiano y a su apropiación social, específicamente en nuestro municipio las fiestas tradicionales como la feria artesanal y carnaval de blancos y negros con sus tradicionales globos, comparsas y carrozas, la fiesta de los Corazones, las fiestas patronales de los corregimientos y la cabecera, los días conmemorativos de la madre, de la mujer, del campesino, de los niños y un sinnúmero de actividades que resaltan el nombre y el sentir del ser bolivarense

40. SECTOR VIVIENDA, CIUDAD Y TERRITORIO

Objetivos estratégicos

- Promover los procesos de gestión para la consecución de programas y proyectos que favorezcan coberturas de agua potable y saneamiento básico en beneficio de las comunidades de Bolívar Cauca.
- Gestionar subsidios en dinero o especie e instrumentos financieros, en las modalidades de adquisición de vivienda nueva y usada, construcción en sitio propio, mejoramiento de vivienda (VISA y estructural) y arrendamiento.
- Mejorar los esquemas de prestación de los servicios públicos domiciliarios de la comunidad en coordinación con las diferentes empresas que ofertan y prestan el servicio público, e incluir los subsidios de los mismos servicios en caso específico de Bolívar Cauca los del servicio de acueducto y alcantarillado, guardando el pacto por la calidad y eficiencia de los servicios públicos agua y energía para promover la competitividad y el bienestar de todos

Programas a Intervenir

4001 –Vivienda Digna para los Bolivarenses Orientado a los hogares en condiciones de pobreza, pobreza extrema, desplazada por la violencia, víctimas de desastres naturales, entre



otros, en el Municipio de Bolívar el programa intervendrá en el sentido de lograr partidas para cofinanciar los programas de mejoramiento de vivienda teniendo en cuenta el alto déficit de vivienda cualitativa en que se encuentra el municipio, por consiguiente su accionar estará en el sentido de conseguir los cupos necesarios a través del nivel nacional y departamental.

4002 –Ordenamiento territorial y desarrollo urbano Orientado a generar lineamientos y fortalecer las capacidades de las entidades territoriales para lograr el ordenamiento planificado y sostenible del territorio. En el municipio de Bolívar se propenderá por rescatar el espacio público

4003 –Agua y desarrollo para Bolívar Orientado a promover esquemas que proporcionen soluciones efectivas y sostenibles en materia de acceso de la población d agua potable y saneamiento básico en las zonas urbanas y rurales

41. SECTOR INCLUSIÓN SOCIAL Y RECONCILIACIÓN

Objetivos Estratégicos:

- Atender en su integridad a la población declarada como víctima en todo el proceso que se dispone en la ley 14480 de 2011 y en la práctica, manteniendo abiertos los canales de diálogo y las mesas de participación, además en coordinación con las entidades competentes implementar las medidas para la no repetición de la violación a los derechos humanos y la infracción al Derecho Internacional Humanitario a las cuales han sido sometidas como víctimas.
- Proteger, garantizar, y desarrollar el cumplimiento efectivo de los derechos de los niños, niñas, y adolescentes en cuanto a la seguridad alimentaria y nutricional, al programa de alimentación escolar, prevención y erradicación del trabajo infantil, formas de violencia, restablecimiento de derechos, deporte y cultura y las demás que demande la ley y sus reglamentaciones.
- Implementar acciones de prevención de la amenaza o vulneración de los derechos de NNA y jóvenes, así como a generar el fortalecimiento familiar
- Garantizar el goce efectivo de los derechos de las comunidades representados en los grupos de adultos mayores, personas con capacidades diferentes y/o diversas jóvenes, mujeres, LGTBI y grupos étnicos del municipio de Bolívar Cauca.

Programas a Intervenir

4101 – Atención, asistencia y reparación integral a las víctimas

Elementos Constitutivos del Programa

Orientado a atender, brindar asistencia y reparación integral a las víctimas de conflicto armado interno. En los términos del cumplimiento de la normatividad de la ley 1448 de 2011 y la directiva 012 del 2020 de la procuraduría general de la república. Específicamente en el municipio de Bolívar Cauca, por convencimiento propio se llevará a cabo la política para las comunidades declaradas como víctimas partiendo desde el diagnóstico situacional de las mismas víctimas y construyendo el lineamiento técnico establecido por la normatividad vigente, de igual forma se realizará una actualización permanente en cuanto al tablero PAT, y mientras se realizan los ajustes de la política pública, se ejecutarán productos en donde se atenderán las



solicitudes de las víctimas, se apoyarán las mesas como elemento de participación, se fortalecerán los auxilios de atención humanitaria, asistencia funeraria y planes de retorno.

4102 – Primero los niños, niñas, adolescentes y sus familias de Bolívar Cauca

Elementos Constitutivos del Programa

El programa se orienta a promover los derechos de los niños, niñas, adolescentes (NNA) y sus familias, así como para prevenir los riesgos y amenazas de su vulneración. En éste sentido se realizó el diagnóstico situacional de la población desde la perspectiva de los niños, las persona cuidadoras de los mismos y los docentes en caso de infancia y adolescencia, de lo cual surge la necesidad de realizar la política de Ruta de atención a la primera infancia (RIA), que asegura la implementación de la Política pública de Primera infancia que ya existe en el municipio de Bolívar, es de mencionar que en el Plan de desarrollo se atienden a los NNA y Jóvenes en líneas transversales siguiendo las recomendaciones de la directiva 012 de 2020 de la procuraduría y la directiva 002 de febrero de 2020 de la procuraduría en el sentido de que se debe garantizar la educación, la salud, las líneas de juego y cultura, el fortalecimiento de las comisarías de familia y demás orientaciones establecidas en la norma y en los principios del plan de desarrollo. Desde el punto de vista de la responsabilidad del cumplimiento de los derechos y el restablecimiento de los mismos en cuanto a los menores infractores se fortalecerá el Centro transitorio, desarrollando estrategias de vinculación de los municipios área de influencia para su funcionamiento.

4103 – Inclusión social y productiva para la población en situación de vulnerabilidad

Objetivos específicos

- Coordinar con los usuarios de los programas sociales la entrega de transferencias monetarias y no monetarias como mecanismos para superar la condición de vulnerabilidad de la población
- Desarrollar programas de seguridad alimentaria con el propósito de mejorar los hábitos, costumbres, tradiciones, creencias y prácticas de la comunidad
- Fomentar la atención de la población del adulto mayor a través de la formulación de la política pública y la consolidación de los programas de Centro día y atención integral al adulto mayor

Elementos constitutivos del Programa

Orientado a las intervenciones asociadas a la inclusión social y productiva para el mejoramiento de las condiciones de vida de la población en situación de vulnerabilidad, en el municipio de Bolívar cauca, desarrollaremos la política pública de envejecimiento humano y vejez conforme lo establecido en la normatividad vigente y desde el diagnóstico situacional de los propios adultos mayores, se priorizará el accionar en la implementación de los centros día de los adultos mayores y las personas en situación de vulnerabilidad y los centros de bienestar para la atención permanente de los adultos mayores, asociados a las actividades de implementación de espacios de recreación y deporte bajo estilos de vida saludable y autocuidado, adaptado a las condiciones que hoy día nos antepone el desarrollo de la pandemia COVID-19.

4104- Atención integral de población en situación permanente desprotección social y/o familiar



Objetivos Estratégico

- Implementar acciones que atiendan las necesidades básicas de nutrición, salud, protección y desarrollo individual y social de las familias y las comunidades en situación de vulnerabilidad
- Incluir proyectos para la caracterización y actualización de la política pública de las comunidades con capacidades diversas, dinamizando sus cualidades de adaptación a los retos de la vida en comunidad

Elementos constitutivos del programa

Orientado a promover y privilegiar la atención a la comunidad en situación de vulnerabilidad y desprotección social y/o familiar, generando acciones de seguridad alimentaria, específicamente en ésta etapa de Pandemia por el COVID-19 como también caracterizar a las comunidades con capacidades diversas conforme el registro de caracterización y localización – RLCDPD-, que servirá de insumo para actualizar la política pública de las personas con capacidades diversas del municipio y así poder lograr una atención focalizada, en coordinación con los sectores de salud y educación.

4105- Atención Integral de las mujeres y los jóvenes vulnerables del Municipio de Bolívar Cauca

Objetivo Específico

- Implementar programas y proyectos dirigidos a proteger el enfoque de género de las comunidades del municipio, enfatizando en la mujer y los jóvenes

Elementos constitutivos del Programa

El programa está orientado a la atención transversal de todos los sectores del desarrollo del presente plan para éste tipo de comunidades vulnerables, enfatizando en el cumplimiento de los derechos específicos de cada una de ella, en el caso de las mujeres enfatizado en la mujer rural, en el logro de su participación en la toma de decisiones administrativas y políticas, para lo cual se tendrá un enlace permanente en la administración para que articule los diferentes proyectos, como también un enlace de la juventud para que se dé cumplimiento a la política nacional de juventudes y conformación de los consejos de Juventud, y demás actividades incluyentes, mientras se organiza la política pública en el término que la ley lo está requiriendo.

4105- Atención Integral de los Grupos étnicos del Municipio de Bolívar Cauca

Objetivo estratégico

- Desarrollar proyectos de inclusión de los procesos de desarrollo para las comunidades étnicas, específicamente las del resguardo indígena de Bolívar Cauca, respetando su identidad y su plan de vida, como también a las comunidades de los consejos de afrocolombianidad en cuanto a su identidad y arraigos culturales y los campesinos en su caminar hacia el reconocimiento como sujetos de derecho.

Elementos constitutivos del Programa



El programa se orienta a la atención transversal de todos los sectores del desarrollo dirigidos a éstos grupos en particular, resaltando el respeto por el plan de vida de las comunidades indígenas, de las comunidades afrocolombianas y a los esfuerzos y fortalecimiento de los mestizos y al grupo denominado campesino en su caminar hacia el reconocimiento como sujetos de derecho.

12. SECTOR JUSTICIA Y DEL DERECHO

1206 – Sistema penitenciario y carcelario en el marco de los derechos humanos

Objetivo Estratégico:

- Desarrollar acciones de coordinación con la entidad penitenciaria y carcelaria del municipio de Bolívar en función de proteger los derechos de la comunidad carcelaria.

Elementos constitutivos del Programa

El programa se orienta al fortalecimiento del sistema penitenciario y carcelario en el municipio de Bolívar a través de la ejecución de acciones que propendan por el bienestar de la comunidad carcelaria en ese sentido se apoyará con insumos para el mejoramiento de la infraestructura y la vinculación a procesos y programas de bienestar.

La línea estratégica No. 2. Se relaciona y contribuye al logro de los siguientes objetivos de desarrollo sostenible:



Indicadores de Bienestar, línea base, programas, productos. Indicador de Productos y Metas del cuatrienio



Objetivo priorizado	Sector	Indicador de bienestar	Línea base	Año base	Fuente	Meta de cuatrenio	Programa presupuestal	Producto	Indicador de producto	Medido a través de:	Meta de cuatrenio
TRANSFORMAR LOS PROCESOS EDUCATIVOS Y PEDAGOGICOS EN FAVOR DE LOS NIÑOS, NIÑAS, ADOLESCENTES	EDUCACION	Cobertura neta en la educación inicial, preescolar, básica y media	65,20%	2018	MEN	Incrementar al 68% Cobertura educación neta	Calidad, cobertura y fortalecimiento de la educación inicial, preescolar, básica y media	Servicio de fortalecimiento a las capacidades de los docentes de educación preescolar, básica y media	Docentes de educación inicial, preescolar, básica y media beneficiados con estrategias de mejoramiento de sus capacidades	NUMERO DE CAPACITACIONES	3 capacitaciones a los docentes en educación inclusiva para niños con capacidades diversas
TRANSFORMAR LOS PROCESOS EDUCATIVOS Y PEDAGOGICOS EN FAVOR DE LOS NIÑOS, NIÑAS, ADOLESCENTES	EDUCACION	Cobertura neta en la educación inicial, preescolar, básica y media	65,20%	2018	MEN	Incrementar al 68% Cobertura educación neta	Calidad, cobertura y fortalecimiento de la educación inicial, preescolar, básica y media	Servicio de fomento para el acceso a la educación inicial, preescolar, básica y media (útiles escolares).	Personas beneficiadas con estrategias de fomento para el acceso a la educación inicial, preescolar, básica y media.	NUMERO ESTUDIANTES	20000 niños, niñas, adolescentes y jóvenes en edad escolar recibiendo útiles escolares como estrategia de fomento para el acceso a la educación
TRANSFORMAR LOS PROCESOS EDUCATIVOS Y PEDAGOGICOS EN FAVOR DE LOS NIÑOS, NIÑAS, ADOLESCENTES	EDUCACION	Cobertura neta en la educación inicial, preescolar, básica y media	65,20%	2018	MEN	Incrementar al 68% Cobertura educación neta	Calidad, cobertura y fortalecimiento de la educación inicial, preescolar, básica y media	Servicio de apoyo a la permanencia con Alimentación Escolar	Beneficiarios de la alimentación escolar	NUMERO ESTUDIANTES	1580 niños, niñas, adolescentes y jóvenes atendidos con alimentación escolar
TRANSFORMAR LOS PROCESOS EDUCATIVOS Y PEDAGOGICOS EN FAVOR DE LOS NIÑOS, NIÑAS, ADOLESCENTES	EDUCACION	Cobertura neta en la educación inicial, preescolar, básica y media	65,20%	2018	MEN	Incrementar al 68% Cobertura educación neta	Calidad, cobertura y fortalecimiento de la educación inicial, preescolar, básica y media	Servicio de apoyo a la permanencia con transporte escolar	Beneficiarios de transporte escolar	Numero beneficiarios	700 niños, niñas, adolescentes atendidos con la estrategia de transporte
TRANSFORMAR LOS PROCESOS EDUCATIVOS Y PEDAGOGICOS EN FAVOR DE LOS NIÑOS, NIÑAS, ADOLESCENTES.	EDUCACION	Cobertura neta en la educación inicial, preescolar, básica y media	65,20%	2018	MEN	Incrementar al 68% Cobertura educación neta	Calidad, cobertura y fortalecimiento de la educación inicial, preescolar, básica y media	Servicio de apoyo para el pago de los servicios públicos Energía y conectividad de los establecimientos educativos	No. sedes beneficiados	NUMERO sedes	140 Establecimientos educativos apoyados con los servicios de energía pública y 20 en conectividad



Objetivo priorizado	Sector	Indicador de bienestar	Línea base	Año base	Fuente	Meta de cuatrenio	Programa presupuestal	Producto	Indicador de producto	Medido a través de:	Meta de cuatrenio
TRANSFORMAR LOS PROCESOS EDUCATIVOS Y PEDAGOGICOS EN FAVOR DE LOS NIÑOS, NIÑAS, ADOLESCENTES	EDUCACION	Cobertura neta en la educación inicial, preescolar, básica y media	65,20%	2018	MEN	Incrementar el 68% Cobertura educación neta	Calidad, cobertura y fortalecimiento de la educación inicial, preescolar, básica y media	Servicio de apoyo a proyectos pedagógicos productivos	Proyectos apoyados (PRAES)	Número de proyectos	10 proyectos institucionales apoyados para promover la seguridad alimentaria
TRANSFORMAR LOS PROCESOS EDUCATIVOS Y PEDAGOGICOS EN FAVOR DE LOS NIÑOS, NIÑAS, ADOLESCENTES	EDUCACION	Cobertura neta en la educación inicial, preescolar, básica y media	65,20%	2018	MEN	Incrementar el 68% Cobertura educación neta	Calidad, cobertura y fortalecimiento de la educación inicial, preescolar, básica y media	Servicio de apoyo para el fortalecimiento de Escuelas de Padres	Capitaciones Escuelas de padres	Numero	3 capacitaciones en diferentes escuelas de padres de las instituciones educativas
FOMENTAR EL ACCESO A LA EDUCACIÓN SUPERIOR DE LOS ADOLESCENTES Y JÓVENES VULNERABLES DEL MUNICIPIO DE BOLÍVAR CAUCA	EDUCACION	Puntaje promedio Pruebas Saber 11 - Matemáticas	46,1	2018	MEN	48,1 puntos en la prueba de matemáticas	Calidad y fomento de la educación superior	Servicio de fomento para el acceso a la educación superior o terciaria	Beneficiarios de estrategias o programas de fomento para el acceso a la educación superior o terciaria	Número de beneficiarios	1200 niños, niñas , adolescentes y jóvenes beneficiados para afrontar los exámenes de ingreso a las carreras profesionales y/o técnicas y/o Tecnológicas
FOMENTAR EL ACCESO A LA EDUCACIÓN SUPERIOR DE LOS ADOLESCENTES Y JÓVENES VULNERABLES DEL MUNICIPIO DE BOLÍVAR CAUCA	EDUCACION	Puntaje promedio Pruebas Saber 11 - Lectura crítica	46,1	2018	MEN	48,1 puntos en la prueba de matemáticas	Calidad y fomento de la educación superior	Servicio de apoyo financiero para el acceso y permanencia a la educación superior o terciaria	Beneficiarios de estrategias o programas de apoyo financiero para el acceso y permanencia en la educación superior o terciaria	Número de beneficiarios	52 adolescentes y jóvenes excelentes y vulnerables apoyados para el estudio de carreras profesionales
FOMENTAR EL ACCESO A LA EDUCACIÓN SUPERIOR DE LOS ADOLESCENTES Y JÓVENES VULNERABLES DEL MUNICIPIO DE BOLÍVAR CAUCA	EDUCACION	Puntaje promedio Pruebas Saber 11 - Lectura crítica	65,20%	2018	MEN	68% Cobertura educación neta	GRATUIDAD SSF	TRANSFERIR EL 100% DE LOS RECURSOS DE GRATUIDA A LAS INSTITUCIONES Y CENTROS EDUCATIVOS	Transferencias Realizadas	% Transferencias	100% Transferencias en el cuatrenio para las instituciones educativas realizadas



Objetivo priorizado	Sector	Indicador de bienestar	Línea base	Año base	Fuente	Meta de cuatrenio	Programa presupuestal	Producto	Indicador de producto	Medido a través de:	Meta de cuatrenio
Promover procesos de formación, práctica e integración deportiva y recreativa en el municipio de Bolívar Cauca.	DEPORTE Y RECREACIÓN	Población que realiza actividad física en su tiempo libre	LBND	2020	Alcaldía municipio	Alcanzar el 45% población que realiza actividad física en su tiempo libre	Fomento a la recreación, la actividad física y el deporte para desarrollar entornos de convivencia y paz	Servicio de apoyo a la actividad física, la recreación y el deporte	Dotaciones deportivos entregados	Numero dotaciones	45 Dotaciones deportivas en el cuatrenio
Promoción de la actividad física, la recreación y el deporte	DEPORTE Y RECREACIÓN	Población que realiza actividad física en su tiempo libre	LBND	2020	Alcaldía municipio	45% población que realiza actividad física en su tiempo libre	Fomento a la recreación, la actividad física y el deporte para desarrollar entornos de convivencia y paz	Servicio de promoción de la actividad física, la recreación y el deporte	Instituciones educativas vinculadas al programa Supérate-Intercolegiados	Número Instituciones vinculados	10 Instituciones deportivas vinculadas a los procesos deportivos
Promoción de la actividad física, la recreación y el deporte	DEPORTE Y RECREACIÓN	Población que realiza actividad física en su tiempo libre	LBND	2020	Alcaldía municipio	45% población que realiza actividad física en su tiempo libre	Fomento a la recreación, la actividad física y el deporte para desarrollar entornos de convivencia y paz	Servicio de Escuelas Deportivas	Niños, niñas, adolescentes y jóvenes inscritos en Escuelas Deportivas	Número Niños y Niñas Beneficiarios	250 NNA vinculados a las escuelas deportivas del Municipio
Promoción de la actividad física, la recreación y el deporte	DEPORTE Y RECREACIÓN	Población que realiza actividad física en su tiempo libre	LBND	2020	Alcaldía municipio	45% población que realiza actividad física en su tiempo libre	Fomento a la recreación, la actividad física y el deporte para desarrollar entornos de convivencia y paz	Servicio de organización de eventos deportivos comunitarios	Eventos deportivos comunitarios realizados	Número de eventos	2 Eventos realizados con la participación de la cabecera y todos los corregimientos



Objetivo priorizado	Sector	Indicador de bienestar	Línea base	Año base	Fuente	Meta de cuatrenio	Programa presupuestal	Producto	Indicador de producto	Medido a través de:	Meta de cuatrenio
Promoción de la actividad física, la recreación y el deporte	DEPORTE Y RECREACIÓN	Población que realiza actividad física en su tiempo libre	LBND	2020	Alcaldía municipio	45% población que realiza actividad física en su tiempo libre	Fomento a la recreación, la actividad física y el deporte para desarrollar entornos de convivencia y paz	Servicio de organización de eventos recreativos comunitarios	Eventos recreativos comunitarios realizados	No. Eventos realizados	1 evento recreativo comunitario como integración vinculando a todos los corregimientos cada año
Promoción de la actividad física, la recreación y el deporte	DEPORTE Y RECREACIÓN	Población que realiza actividad física en su tiempo libre	LBND	2020	Alcaldía municipio	45% población que realiza actividad física en su tiempo libre	Fomento a la recreación, la actividad física y el deporte para desarrollar entornos de convivencia y paz	Documentos de planeación (Plan de deportes)	Documentos de planeación realizados	Documento planeación realizado	1 plan de deportes articulando todas las actividades deportivas y recreativas teniendo en cuenta la inclusión de las comunidades vulnerables
Promoción de la actividad física, la recreación y el deporte	DEPORTE Y RECREACIÓN	Población que realiza actividad física en su tiempo libre	LBND	2020	Alcaldía municipio	45% población que realiza actividad física en su tiempo libre	Fomento a la recreación, la actividad física y el deporte para desarrollar entornos de convivencia y paz	Estudios y diseños de infraestructura recreo-deportiva	Estudios y diseños elaborados	#Estudios y Diseños	2 Estudios de Preinversión para la infraestructura deportiva del municipio
Apoyar la formación, la dotación de escuelas musicales	CULTURA	Acceso de la población municipal a espacios culturales	LBND	2020	Alcaldía Municipal	40% acceso de la población colombiana a espacios culturales	Promoción y acceso efectivo a procesos culturales y artísticos	Salón de música adecuado	Salón de música adecuado	Numero	1 salón adecuado para grabación de los artistas del municipio
Promover eventos, espectáculos y actividades que rescaten la tradición y la identidad cultural del	CULTURA	Acceso de la población municipal a espacios culturales	LBND	2020	Alcaldía Municipal	40% acceso de la población colombiana a espacios culturales	Promoción y acceso efectivo a procesos culturales y artísticos	Servicio de promoción de actividades culturales	Eventos de promoción de actividades culturales realizados	Número	60 eventos de promoción actividades culturales



Objetivo priorizado	Sector	Indicador de bienestar	Línea base	Año base	Fuente	Meta de cuatrenio	Programa presupuestal	Producto	Indicador de producto	Medido a través de:	Meta de cuatrenio
municipio											
fomentar y apoyar las actividades y eventos tradicionales del municipio	CULTURA	Acceso de la población municipal a espacios culturales	LBND	2020	Alcaldía Municipal	40% acceso de la población colombiana a espacios culturales	Promoción y acceso efectivo a procesos culturales artísticos	Servicio de promoción de actividades culturales	Actividades culturales para la promoción de la cultura realizadas	Número	50 actividades culturales rescatando tradiciones culturales
Apoyar la formación, la dotación de escuelas musicales	CULTURA	Acceso de la población municipal a espacios culturales	LBND	2020	Alcaldía Municipal	40% acceso de la población colombiana a espacios culturales	Promoción y acceso efectivo a procesos culturales artísticos	Escuelas de música adecuadas y dotadas	Escuelas de música adecuadas y dotadas	Numero	1 escuela municipal de música fortalecida
Apoyar la formación, la dotación de escuelas musicales	CULTURA	Acceso de la población municipal a espacios culturales	LBND	2020	Alcaldía Municipal	40% acceso de la población colombiana a espacios culturales	Gestión, protección y salvaguardia del patrimonio cultural colombiano	Servicio de divulgación y publicación del Patrimonio cultural	Eventos realizados	Número	3 Eventos realizados realzando el patrimonio cultural de Bolívar Cauca
Apoyar la formación, la dotación de escuelas musicales	CULTURA	Acceso de la población municipal a espacios culturales	LBND	2020	Alcaldía Municipal	40% acceso de la población colombiana a espacios culturales	Promoción y acceso efectivo a procesos culturales artísticos	Servicio de apoyo para la organización y la participación del sector artístico, cultural y la ciudadanía	Encuentros realizados con el consejo de cultura	Número	9 encuentros consejo de cultura
Apoyar los procesos realizados a través de la biblioteca pública	CULTURA	Acceso de la población municipal a espacios culturales	LBND	2020	Alcaldía Municipal	40% acceso de la población colombiana a espacios culturales	Promoción y acceso efectivo a procesos culturales artísticos	Servicio de acceso a materiales de lectura	Materiales de lectura disponibles en bibliotecas públicas y espacios no convencionales	Número	1 Proyecto de dotación de material bibliotecario, ejecutado uno cada año



Objetivo priorizado	Sector	Indicador de bienestar	Línea base	Año base	Fuente	Meta de cuatrenio	Programa presupuestal	Producto	Indicador de producto	Medido a través de:	Meta de cuatrenio
Reconocer y proteger los bienes, manifestaciones del patrimonio cultural	CULTURA	bienes y manifestaciones del patrimonio cultural reconocidos y protegidos	LBND	2020	Alcaldía Municipal	1 acuerdo de bienes manifestaciones del patrimonio cultural reconocidos y protegidos	Gestión, protección y salvaguardia del patrimonio cultural colombiano	Servicio de protección del patrimonio arqueológico, antropológico e histórico	Procesos de salvaguardia efectiva del patrimonio inmaterial realizados	Proyecto procesos	1 Proyecto de bienes y manifestaciones del patrimonio cultural reconocidos y protegidos (cuartel general de los ejércitos libertadores del sur)
Motivar a la organización y capacitación de los artesanos y demás gestores tradicionales	CULTURA	bienes y manifestaciones del patrimonio cultural reconocidos y protegidos	LBND	2020	Alcaldía Municipal	Proyecto de bienes y manifestaciones del patrimonio cultural reconocidos y protegidos	Gestión, protección y salvaguardia del patrimonio cultural colombiano	pago seguridad gestor cultural	Programa de seguridad social del creador y gestor cultural	No. gestores beneficiados	6 gestores culturales beneficiados
Motivar a la organización y capacitación de los artesanos y demás gestores tradicionales	CULTURA	bienes y manifestaciones del patrimonio cultural reconocidos y protegidos	LBND	2022	Alcaldía Municipal	Proyecto de bienes y manifestaciones del patrimonio cultural reconocidos y protegidos	Gestión, protección y salvaguardia del patrimonio cultural colombiano	PASIVO PENSIONAL FONPET RETENCION POR ESTAMPILLAS ART. 47 LEY 863/2003. 20%	PASIVO PENSIONAL FONPET RETENCION POR ESTAMPILLAS ART. 47 LEY 863/2003. 20	Pago pasivo pensional	PASIVO PENSIONAL FONPET RETENCION POR ESTAMPILLAS ART. 47 LEY 863/2003. 20
Motivar a la organización y capacitación de los artesanos y demás gestores tradicionales	CULTURA	Acceso de la población municipal a espacios culturales	LBND	2020	Alcaldía Municipal	Incrementar 40% acceso de la población colombiana a espacios culturales	Promoción y acceso efectivo a procesos culturales y artísticos	Servicio de apoyo al proceso de formación artística y cultural	12 procesos de formación de escuela de artesanos, recuperación de expresiones culturales tradicionales	Número	12 procesos de formación de escuela de artesanos, recuperación de expresiones culturales tradicionales
Apoyar los procesos realizados a través de la biblioteca pública	CULTURA	Acceso de la población municipal a espacios culturales	LBND	2020	Alcaldía Municipal	Incrementar 40% acceso de la población colombiana a espacios culturales	Gestión, protección y salvaguardia del patrimonio cultural colombiano	Servicios de educación informal al sector bibliotecario, del libro y la lectura	Capacitaciones Personas del sector bibliotecario, el libro y la lectura	Numero	4 programas de capacitación a personas del sector bibliotecario, el libro y la lectura.



Objetivo priorizado	Sector	Indicador de bienestar	Línea base	Año base	Fuente	Meta de cuatrenio	Programa presupuestal	Producto	Indicador de producto	Medido a través de:	Meta de cuatrenio
Proteger, garantizar, y desarrollar el cumplimiento efectivo de los derechos de los niños, niñas, y adolescentes	INCLUSIÓN SOCIAL Y RECONCILIACIÓN	tasa de violencia contra niñas, niños y adolescentes (por cada 100.000 NNA entre 0 y 17 años)	23.1	2018		disminuir tasa de violencia contra niñas, niños y adolescentes a 21,1	Desarrollo integral de niñas, niños, adolescentes y sus familias	Servicio de atención integral a la primera infancia	Niños y niñas atendidos en Servicio integrales	Número	1000 NNA atendidos en servicios integrales
Proteger, garantizar, y desarrollar el cumplimiento efectivo de los derechos de los niños, niñas, y adolescentes	INCLUSIÓN SOCIAL Y RECONCILIACIÓN	tasa de violencia contra niñas, niños y adolescentes (por cada 100.000 NNA entre 0 y 17 años)	23.1	2018		disminuir tasa de violencia contra niñas, niños y adolescentes a 21,1	Desarrollo integral de niñas, niños, adolescentes y sus familias	Documentos de lineamientos técnicos (Política RIA)	Documentos de lineamientos técnicos en Política RIA realizados	Documento líneas técnicas	Una política Ruta se atención para la primera infancia realizada
Proteger, garantizar, y desarrollar el cumplimiento efectivo de los derechos de los niños, niñas, y adolescentes	INCLUSIÓN SOCIAL Y RECONCILIACIÓN	tasa de violencia contra niñas, niños y adolescentes (por cada 100.000 NNA entre 0 y 17 años)	23.1	2018		disminuir tasa de violencia contra niñas, niños y adolescentes a 21,1)	Desarrollo integral de niñas, niños, adolescentes y sus familias	implementación política RIA	% avance de implementación/actividades totales RIA	% avance	Alcanzar el 50% de avance en las líneas establecidas en la política pública
Proteger, garantizar, y desarrollar el cumplimiento efectivo de los derechos de los niños, niñas, y adolescentes	INCLUSIÓN SOCIAL Y RECONCILIACIÓN	tasa de violencia contra niñas, niños y adolescentes (por cada 100.000 NNA entre 0 y 17 años)	23.1	2018		disminuir tasa de violencia contra niñas, niños y adolescentes a 21,1	Desarrollo integral de niñas, niños, adolescentes y sus familias	Edificaciones de atención a la primera infancia dotadas	Edificaciones de atención a la primera infancia dotadas	Número	3 Edificaciones dotadas para la atención de la primera infancia



Objetivo priorizado	Sector	Indicador de bienestar	Línea base	Año base	Fuente	Meta de cuatrenio	Programa presupuestal	Producto	Indicador de producto	Medido a través de:	Meta de cuatrenio
Proteger, garantizar, y desarrollar el cumplimiento efectivo de los derechos de los niños, niñas, y adolescentes	INCLUSIÓN SOCIAL Y RECONCILIACIÓN	tasa de violencia contra niñas, niños y adolescentes (por cada 100.000 NNA entre 0 y 17 años)	23.1	2018		disminuir tasa de violencia contra niñas, niños y adolescentes a 21,1	Desarrollo integral de niñas, niños, adolescentes y sus familias	Servicio de divulgación para la promoción y prevención de los derechos de los niños, niñas y adolescentes	5 Eventos de divulgación para la prevención y el goce efectivo de los derechos de NNA	Número	5 Eventos de divulgación para la prevención y el goce efectivo de los derechos de NNA
Proteger, garantizar, y desarrollar el cumplimiento efectivo de los derechos de los niños, niñas, y adolescentes	INCLUSIÓN SOCIAL Y RECONCILIACIÓN	tasa de violencia contra niñas, niños y adolescentes (por cada 100.000 NNA entre 0 y 17 años)	23.1	2018		disminuir tasa de violencia contra niñas, niños y adolescentes a 21,1	Desarrollo integral de niñas, niños, adolescentes y sus familias	Servicio dirigidos a la atención de niños, niñas, adolescentes y jóvenes, con enfoque pedagógico y restaurativo encaminados a la inclusión social (comisaría de familia)	Niños, niñas, adolescentes y jóvenes atendidos en los servicios de restablecimiento en la administración de justicia	Número	100 NNA atendidos en servicios de restablecimiento de derechos
Proteger, garantizar el goce de los derechos de las víctimas en su entorno	INCLUSIÓN SOCIAL Y RECONCILIACIÓN	víctimas que han superado la condición de vulnerabilidad	250	2018	RUV	400 víctimas que han superado la condición de vulnerabilidad	Atención, asistencia y reparación integral a las víctimas	Servicio de orientación y comunicación a las víctimas	% Solicitudes tramitadas	% Solicitudes tramitadas	100% trámites atendidos para orientar a las víctimas
Proteger, garantizar el goce de los derechos de las víctimas en su entorno	INCLUSIÓN SOCIAL Y RECONCILIACIÓN	víctimas que han superado la condición de vulnerabilidad	250	2018	RUV	400 víctimas que han superado la condición de vulnerabilidad	Atención, asistencia y reparación integral a las víctimas	Servicio de asistencia técnica para la participación de las víctimas	Eventos de Participación realizados	Eventos	4 Eventos mesas de participación de Víctimas en el cuatrenio
Proteger, garantizar el goce de los derechos de las víctimas en su entorno	INCLUSIÓN SOCIAL Y RECONCILIACIÓN	víctimas que han superado la condición de vulnerabilidad	250	2018	RUV	400 víctimas que han superado la condición de vulnerabilidad	Atención, asistencia y reparación integral a las víctimas	servicio de asistencia técnica atención humanitaria	Personas víctimas con atención humanitaria	Número de personas	100% personas pertenecientes a víctimas



Objetivo priorizado	Sector	Indicador de bienestar	Línea base	Año base	Fuente	Meta de cuatrenio	Programa presupuestal	Producto	Indicador de producto	Medido a través de:	Meta de cuatrenio
Proteger, garantizar el goce de los derechos de las víctimas en su entorno	INCLUSIÓN SOCIAL Y RECONCILIACIÓN	víctimas que han superado la condición de vulnerabilidad	250	2018	RUV	400 víctimas que han superado la condición de vulnerabilidad	Atención, asistencia y reparación integral a las víctimas	Servicio de asistencia funeraria	Hogares subsidiados en asistencia funeraria	% Hogares subsidiados	100% hogares proyectados subsidiados con asistencia funeraria
Proteger, garantizar el goce de los derechos de las víctimas en su entorno	INCLUSIÓN SOCIAL Y RECONCILIACIÓN	víctimas que han superado la condición de vulnerabilidad	250	2018	RUV	400 víctimas que han superado la condición de vulnerabilidad	Atención, asistencia y reparación integral a las víctimas	Servicio de información de seguimiento territorial a la política pública de víctimas	Sistema de información de seguimiento actualizado (PAT)	numero	1 Sistema de información actualizado
Proteger, garantizar el goce de los derechos de las víctimas en su entorno	INCLUSIÓN SOCIAL Y RECONCILIACIÓN	víctimas que han superado la condición de vulnerabilidad	250	2018	RUV	400 víctimas que han superado la condición de vulnerabilidad	Atención, asistencia y reparación integral a las víctimas	Servicio de acompañamiento comunitario a los hogares en riesgo de desplazamiento, retornados o reubicados	Hogares apoyados con procesos de acompañamiento	Hogares apoyados	25 hogares proyectados para planes de retorno
Promover la resolución de conflictos como proceso seguro de Paz	INCLUSIÓN SOCIAL Y RECONCILIACIÓN	Índice de pobreza multidimensional	51.1	2018	DANE	48,1% índice de pobreza multidimensional	Promoción de los métodos de resolución de conflictos	Servicio de educación informal en resolución de conflictos (Inspector de Policía)	Personas atendidas	Número de personas	600 personas proyectadas atendidas para resolución de conflictos
Proteger las comunidades vulnerables del Municipio de Bolívar Cauca	INCLUSIÓN SOCIAL Y RECONCILIACIÓN	Índice de pobreza multidimensional	51.1	2018	DANE	48,1% índice de pobreza multidimensional	Atención integral de población en situación permanente de desprotección social y/o familiar	servicio de atención integral a las personas con condiciones diversas (discapitados)	Proyectos de comunidades con capacidades diversas (discapacidad) cofinanciados	No. de proyectos	1 proyecto para la atención integral y la caracterización de la comunidad con capacidades diversas para cada vigencia



Objetivo priorizado	Sector	Indicador de bienestar	Línea base	Año base	Fuente	Meta de cuatrenio	Programa presupuestal	Producto	Indicador de producto	Medido a través de:	Meta de cuatrenio
Proteger las comunidades vulnerables del Municipio de Bolívar Cauca	INCLUSIÓN SOCIAL Y RECONCILIACIÓN	Índice de pobreza multidimensional	51.1	2018	DANE	48,1% índice de pobreza multidimensional	Servicio de atención integral a las mujeres, jóvenes y personas con orientaciones sexuales diferentes	Proyectos de garantía de los derechos para mujeres, juventud y personas con orientaciones sexuales diversas	1 proyecto de garantía de los derechos para mujeres, juventud y personas con orientaciones sexuales diversas ejecutado en cada vigencia	Proyecto	1 proyecto de garantía de los derechos para mujeres, juventud y personas con orientaciones sexuales diversas ejecutado en cada vigencia
Proteger las comunidades vulnerables del Municipio de Bolívar Cauca	INCLUSIÓN SOCIAL Y RECONCILIACIÓN	Índice de pobreza multidimensional	51.1	2018	DANE	48,1% índice de pobreza multidimensional	Atención integral a las comunidades étnicas	Servicio de atención integral a las comunidades étnicas	Proyectos de atención integral a comunidades étnicas	No. Proyectos	1 Proyecto de Atención Integral a las comunidades étnicas ejecutado en cada vigencia
Proteger las comunidades vulnerables del Municipio de Bolívar Cauca	INCLUSIÓN SOCIAL Y RECONCILIACIÓN	Índice de pobreza multidimensional	51.1	2018	DANE	Disminuir al 48,1% índice de pobreza multidimensional	Inclusión social y productiva para la población en situación de vulnerabilidad	Servicio de entrega de raciones de alimentos	Personas beneficiadas con raciones de alimentos	numero	300 personas beneficiadas de la comunidad vulnerable en el cuatrenio
Proteger las comunidades vulnerables del Municipio de Bolívar Cauca	INCLUSIÓN SOCIAL Y RECONCILIACIÓN	Índice de pobreza multidimensional	51.1	2018	DANE	Disminuir al 48,1% índice de pobreza multidimensional	Atención integral de población en situación permanente de desprotección social y/o familiar	Centros de protección social de día para el adulto mayor adecuados	centros de día para el adulto mayor adecuados	No. Centros	1 centro día adecuado y puesto en marcha para los adultos mayores de bolívar
Proteger las comunidades vulnerables del Municipio de Bolívar Cauca	INCLUSIÓN SOCIAL Y RECONCILIACIÓN	Índice de pobreza multidimensional	51.1	2018	DANE	Disminuir al 48,1% índice de pobreza multidimensional	Atención integral de población en situación permanente de desprotección social y/o familiar	Servicios de atención y protección integral al adulto mayor	Adultos mayores atendidos con servicios integrales	No. Proyectos	1 proyecto en atención integral ejecutado en las vigencias del cuatrenio



Objetivo priorizado	Sector	Indicador de bienestar	Línea base	Año base	Fuente	Meta de cuatrenio	Programa presupuestal	Producto	Indicador de producto	Medido a través de:	Meta de cuatrenio
Proteger las comunidades vulnerables del Municipio de Bolívar Cauca	INCLUSIÓN SOCIAL Y RECONCILIACIÓN	Índice de pobreza multidimensional	51.1	2018	DANE	Disminuir al 48,1% índice de pobreza multidimensional	Atención integral de población en situación permanente de desprotección social y/o familiar	Servicios de educación informal a los cuidadores del adulto mayor	cuidadores cualificados	No. cuidadores	1 proyecto para fortalecer el cuidado de los adultos mayores vulnerables
Proteger las comunidades vulnerables del Municipio de Bolívar Cauca	INCLUSIÓN SOCIAL Y RECONCILIACIÓN	Índice de pobreza multidimensional	51.1	2018	DANE	Disminuir al 48,1% índice de pobreza multidimensional	Atención integral de población en situación permanente de desprotección social y/o familiar	Pasivo Pensional FONPET Retención por estampillas Art. 47 Ley 863/2003. 20%	pasivo pensional cubierto	numero	Pasivo pensional cubierto
Proteger las comunidades vulnerables del Municipio de Bolívar Cauca	INCLUSIÓN SOCIAL Y RECONCILIACIÓN	Índice de pobreza multidimensional	51.1	2018	DANE	Disminuir al 48,1% índice de pobreza multidimensional	Atención integral de población en situación permanente de desprotección social y/o familiar	Centros de protección social para el adulto mayor adecuados	Centros de protección social para el adulto mayor adecuados	No. Centros	Adecuar 1 centro de protección social para el adulto mayor
Proteger las comunidades vulnerables del Municipio de Bolívar Cauca	INCLUSIÓN SOCIAL Y RECONCILIACIÓN	Índice de pobreza multidimensional	51.1	2018	DANE	48,1% índice de pobreza multidimensional	Atención integral de población en situación permanente de desprotección social y/o familiar	Formulación política del adulto mayor	documento de política	Documento línea	una política de adulto mayor formulada y puesta en marcha



Objetivo priorizado	Sector	Indicador de bienestar	Línea base	Año base	Fuente	Meta de cuatrenio	Programa presupuestal	Producto	Indicador de producto	Medido a través de:	Meta de cuatrenio
Proteger las comunidades vulnerables del Municipio de Bolívar Cauca	INCLUSIÓN SOCIAL Y RECONCILIACIÓN	Índice de pobreza multidimensional	51.1	2018	DANE	víctimas que han superado la condición de vulnerabilidad	Atención, asistencia y reparación integral a las víctimas	Instrumentos de Planificación	política víctimas caracterización	Documento líneas técnicas	actualizar la política de víctimas del conflicto armado incluyendo caracterización conforme lo establecido por la norma
Mejorar el acceso al agua potable, saneamiento básico y vivienda del Municipio de Bolívar Cauca	VIVIENDA, CIUDAD Y TERRITORIO	Cobertura de acueducto	24%	2018	DANE	27%	Acceso de la población a los servicios de agua potable y saneamiento básico	Servicio de apoyo financiero para subsidios al consumo en los servicios públicos domiciliarios	Usuarios beneficiados con subsidios al consumo	Número de usuarios	1452 subsidios a los consumos de agua de los usuarios de la empresa de acueducto en cada vigencia
Mejorar el acceso al agua potable, saneamiento básico y vivienda del Municipio .	VIVIENDA, CIUDAD Y TERRITORIO	Cobertura de acueducto	24%	2018	DANE	Incrementar el 27% en cobertura de acueducto	Acciones de fortalecimiento	apoyo a empresa de servicios públicos	No. Proyectos Fortalecimiento	No. Proyectos Fortalecimiento	1 Proyecto de fortalecimiento ejecutado en cada vigencia para fortalecimiento de la prestación de los servicios de agua potable y saneamiento básico
Mejorar el acceso al agua potable, saneamiento básico y vivienda del Municipio de Bolívar Cauca	VIVIENDA, CIUDAD Y TERRITORIO	Cobertura de acueducto	24%	2018	DANE	Incrementar el 27% en cobertura de acueducto	Acceso de la población a los servicios de agua potable y saneamiento básico	Servicios de implementación del Plan de Gestión Integral de Residuos Sólidos PGIRS	Plan de Gestión Integral de Residuos Sólidos implementado	No. Proyectos	1 proyecto para la gestión de residuos sólidos implementado
Mejorar el acceso al agua potable, saneamiento básico y vivienda del Municipio de Bolívar Cauca	VIVIENDA, CIUDAD Y TERRITORIO	Cobertura de acueducto	24%	2018	DANE	Incrementar el 27% en cobertura de acueducto	Acceso de la población a los servicios de agua potable y saneamiento básico	Servicio de apoyo financiero a los planes, programas y proyectos de Agua Potable y Saneamiento Básico	Proyectos de acueducto, alcantarillado y aseo apoyados financieramente (Plan ahorro agua, PUEAV)	Número de proyectos	1 proyecto para ejecutar las iniciativas contempladas en el plan de Ahorro de agua



Objetivo priorizado	Sector	Indicador de bienestar	Línea base	Año base	Fuente	Meta de cuatrenio	Programa presupuestal	Producto	Indicador de producto	Medido a través de:	Meta de cuatrenio
Proteger las comunidades vulnerables del Municipio de Bolívar Cauca	INCLUSIÓN SOCIAL Y RECONCILIACIÓN	Mantener el apoyo para el funcionamiento CAE	1	2019	Alcaldía Municipal	Mantener apoyo para el funcionamiento CAE	Apoyo al funcionamiento del Centro de atención Especializada CAE, para el restablecimiento de derechos	Centros de Atención Especializada - CAE para el restablecimiento de derechos adecuados	Centros de Atención Especializada - CAE para el restablecimiento de derechos adecuados	No. centro adecuado	1 centro CAE adecuado

NNA: Niños, niñas y adolescentes.

CAE: Centros de atención especializada para el restablecimiento de derechos adecuados.

PUEAV: Plan ahorro agua

PGIRS: Plan de Gestión Integral de Residuos Sólidos

PAT: Plan atención Integral para las víctimas.



3.5. LINEA ESTRATEGICA PROPÓSITO POR UN DESARROLLO ECONÓMICO CON PRODUCTIVIDAD Y EMPRENDIMIENTO

Objetivo Estratégico

Incrementar el desarrollo productivo agropecuario y de transformación de la comunidad campesina, indígena y afrocolombiana del Municipio de Bolívar Cauca.

Mejorar las capacidades de los pequeños productores rurales para la inclusión y participación sostenible en las cadenas de valor agropecuarias, enfatizando en los grupos organizados de mujeres rurales, jóvenes, y demás comunidad Bolívarense.

Fortalecer el sector turístico como proceso de emprendimiento y competitividad en el municipio de Bolívar Cauca.

Desarrollar procesos de emprendimiento en las comunidades de Bolívar Cauca, a través del desarrollo del turismo ecológico, religioso y cultural, involucrando a grupos organizados del sector vulnerable de la comunidad, específicamente a las mujeres de Bolívar Cauca.

Estrategias:

A través de la Secretaría de planeación municipal, se realizarán capacitaciones para fortalecer las capacidades, asociativas y de negociación de los pequeños productores rurales para mejorar sus capacidades administrativas, y de gestión financiera para competir en los mercados locales, departamentales y nacionales.

Teniendo el criterio de la diferencia cultural y étnica de los productores rurales, se provisionará los activos rurales, capital semilla, insumos, maquinaria, infraestructura productiva de cosecha y post-cosecha, básicos para iniciar un proceso productivos que trasciendan en el tiempo.

Se fortalecerán los proyectos de Seguridad alimentaria con el ánimo de atender a las comunidades que se encuentran en dificultades sociales y económicas debido a la pandemia del COVID-19.

Se desarrollará la inclusión de la acción de acompañamiento a las asociaciones productivas que estén integradas por mujeres facilitando las alianzas interinstitucionales para la protección y la garantía de los derechos de las mujeres rurales y jóvenes del municipio de Bolívar Cauca, favoreciendo en todas su extensión a la mujer rural del municipio.

Se fortalecerá los procesos de acceso a la titularidad de la tierra como estrategia a la inclusión del crédito agropecuario.

Se apoyará el sector campesino para el reconocimiento, prevención, promoción y defensa de sus derechos.

Se organizará el sector agropecuario para que se construyan los procesos de planeación desde la estructuración y formulación de los proyectos productivos.

Se dictaran lineamientos técnicos y de consulta para construir el plan de desarrollo



agropecuario, protegiendo el recurso suelo como potencial de producción del municipio.

Se participará y fortalecerán las instancias consultivas, de planeación, de participación del sector agropecuario donde tendrán la palabra los usuarios de los programas (CDMR; COMPOS; etc.).

Se Empezará desarrollo en el sector turístico de Bolívar Cauca, enfatizando en la formulación de la política pública de turismo dentro de un marco de emprendimiento para los artistas y artesanos de bolívar cauca.

SECTOR Y PROGRAMAS DE DESARROLLO A INTERVENIR

17.- SECTOR AGRICULTURA Y DESARROLLO RURAL

1701. Mejoramiento de la habitabilidad rural

El programa está diseñado para cofinanciar proyectos de mejoramiento de vivienda, teniendo en cuenta el avanzado índice cualitativo y cuantitativo de la vivienda en el municipio de Bolívar Cauca, de tal forma que es importante tener los recursos disponibles que sirvan de apalancamiento económico sobre los diferentes fondos que existen a nivel nacional y departamental para el desarrollo de éstas iniciativas.

1702 – Inclusión productiva para los productores Bolivarenses

El programa se orientado a las intervenciones integrales para el mejoramiento de las capacidades productivas de los agricultores y productores del municipio en temas de asociatividad, de productividad y mejoramiento de los procesos de comercialización, organización, acceso a activos y mercados; conducentes a la generación de ingresos sostenibles de pequeños productores rurales y campesinos, teniendo en cuenta las cadenas productivas tradicionales como café, panela, Musaceas, Tuberculos, frutales e innovando en las promisorias como son quinua, achira y en sector pecuario especies menores como Curies, Aves, Peces y ganadería.

1704 – Ordenamiento social y uso productivo del territorio rural

El programa se orienta a aquellas intervenciones para mejorar el acceso, uso y aprovechamiento adecuado de las tierras rurales, desde los procesos de saneamiento de la propiedad rural, hasta el apoyo logístico que se pueda brindar institucionalmente en los procesos de restitución de tierras y demás concernientes a la etapa del postconflicto y la implementación de los acuerdos de Paz.

1708 – Ciencia, tecnología e innovación agropecuaria para Bolívar

El programa se orienta a las acciones e intervenciones que buscan dar respuesta a demandas tecnológicas y de investigación para mejorar procesos productivos, incluidas estrategias de transferencia, extensionismo y/o asistencia técnica agropecuaria integral, en el marco del aprovechamiento de las experiencias ancestrales el territorio en combinación con los adelantos de la ciencia, practicada en los sitios tradicionales como la granja municipal.

1709.- Infraestructura productiva y comercialización



El programa está orientado a impulsar acciones de transformación y comercialización de los productos agrícolas del municipio de Bolívar, centrando su accionar en un centro de acopio, donde se vinculará al proceso mano de obra no calificada, que reactivará la economía del municipio en éstas épocas de COVID-19.

4103.- Inclusión social y productiva para la población en situación de vulnerabilidad

El programa se orienta a mitigar los efectos socioeconómicos del COVID-19, enfatizados en implementar estrategias de producción, distribución y consumo de alimentos que garanticen la alimentación saludable, facilitando el uso de prácticas y saberes agroecológicos y el fortalecimiento de la economía familiar y comunitaria de los pueblos indígenas, afrocolombianos y campesinos del municipio

35.- SECTOR COMERCIO, INDUSTRIA Y TURISMO

3502 – Productividad y competitividad de las empresas colombianas

El programa se orienta a promocionar el emprendimiento a través de la articulación de las diferentes actividades de turismo que se realizan en el municipio de Bolívar Cauca, a través del proceso se formulará la política de turismo, se capacitará a los emprendedores de turismo y se incentivarán los senderos turísticos de carácter ecológico que resalten los lugares emblemáticos como los diferentes cerros tutelares y demás expresiones que lleven al municipio a emprender y generar ingresos para sus habitantes. La línea estratégica No. 2. Se relaciona y contribuye al logro de los siguientes objetivos de desarrollo sostenible:

La línea Estratégica 3, se relaciona y contribuye con los siguientes objetivos de desarrollo sostenible:



Indicadores de Bienestar, Programas, Productos e indicadores de Productos



Objetivo priorizado	Indicador de bienestar de	Línea base	Año base	Fuente	Meta de cuatrenio	Programa presupuestal	Producto	Indicador de producto de	Meta de cuatrenio de	unidad de medida de
Incrementar el desarrollo productivo agropecuario y de transformación de la comunidad campesina, indígena y afrocolombiana del Municipio de Bolívar Cauca	déficit cualitativo de vivienda	67.1%	2005	DANE proyecciones	Disminuir el déficit cualitativo de vivienda a 65.1%	Mejoramiento de la habitabilidad rural	Viviendas de interés rural mejoradas	Viviendas de Interés Social Rural mejoradas	1 Proyecto de viviendas mejoradas en el área rural para cofinanciar	NUMERO DE PROYECTO
Incrementar el desarrollo productivo agropecuario y de transformación de la comunidad campesina, indígena y afrocolombiana del Municipio de Bolívar Cauca	has en cultivos permanentes y transitorios	4307 has	2017	EVA-Secretaria de Agricultura Departamental	Aumentar a 4507 has en cultivos permanentes y transitorios	Inclusión productiva de pequeños productores rurales	Servicio de apoyo financiero para proyectos productivos	Proyectos productivos cofinanciados	3 Proyectos cofinanciados en cadenas productivas	Proyectos productivos cofinanciados
Incrementar el desarrollo productivo agropecuario y de transformación de la comunidad campesina, indígena y afrocolombiana del Municipio de Bolívar Cauca	has en cultivos permanentes y transitorios	4307 has	2017	EVA-Secretaria de Agricultura Departamental	Aumentar a 4507 has en cultivos permanentes y transitorios	Inclusión productiva de pequeños productores rurales	Servicio de apoyo financiero para proyectos productivos	Servicio de apoyo financiero para proyectos productivos	3 proyectos inclusivos para mujer rural	Proyectos inclusivos para mujer rural
Incrementar el desarrollo productivo agropecuario y de transformación de la comunidad campesina, indígena y afrocolombiana del Municipio de Bolívar Cauca	has en cultivos permanentes y transitorios	4307 has	2017	EVA-Secretaria de Agricultura Departamental	Aumentar a 4507 has en cultivos permanentes y transitorios	Inclusión productiva de pequeños productores rurales	Servicio de apoyo financiero para proyectos productivos	Proyectos agropecuarios para jóvenes organizados	11 proyectos agropecuarios para jóvenes organizados	Grupos de jóvenes beneficiados



Objetivo priorizado	Indicador de bienestar	Línea base	Año base	Fuente	Meta de cuatrenio	Programa presupuestal	Producto	Indicador de producto	Meta de cuatrenio	unidad de medida
Incrementar el desarrollo productivo agropecuario y de transformación de la comunidad campesina, indígena y afrocolombiana del Municipio.	has en cultivos permanentes y transitorios	4307 has	2017	EVA-Secretaria de Agricultura Departamental	Aumentar a 4507 has en cultivos permanentes y transitorios	Inclusión productiva de pequeños productores rurales	Servicio de asistencia técnica agropecuaria dirigida a pequeños productores	Pequeños productores rurales asistidos técnicamente	1650 Productores de base apoyados técnicamente	Pequeños productores rurales asistidos técnicamente
Incrementar el desarrollo productivo agropecuario y de transformación de la comunidad campesina, indígena y afrocolombiana del Municipio.	has en cultivos permanentes y transitorios	4307 has	2017	EVA-Secretaria de Agricultura Departamental	Aumentar a 4507 has en cultivos permanentes y transitorios	Inclusión productiva de pequeños productores rurales	Servicio de asesoría para el fortalecimiento de la asociatividad	Asociaciones fortalecidas	9 Asociaciones fortalecidas en el Municipio	Asociaciones fortalecidas
Incrementar el desarrollo productivo agropecuario y de transformación de la comunidad campesina, indígena y afrocolombiana del Municipio de Bolívar Cauca	has en cultivos permanentes y transitorios	4307 has	2017	EVA-Secretaria de Agricultura Departamental	Aumentar a 4507 has en cultivos permanentes y transitorios	Inclusión productiva de pequeños productores rurales	Servicio de asesoría para el fortalecimiento de la asociatividad	Asociaciones de mujeres fortalecidas	11 Asociaciones de Mujeres fortalecidas	Asociaciones de mujeres fortalecidas
	has en cultivos permanentes y transitorios	4307 has	2017	EVA-Secretaria de Agricultura Departamental	Aumentar a 4507 has en cultivos permanentes y transitorios	Inclusión productiva de pequeños productores rurales	Servicio de apoyo para el acceso a maquinaria y equipos	Productores beneficiados con acceso a maquinaria y equipo	3 Proyectos para fortalecer con maquinaria y equipo a los productores	No. proyectos
	has en cultivos permanentes y transitorios	4307 has	2017	EVA-Secretaria de Agricultura Departamental	Aumentar a 4507 has en cultivos permanentes y transitorios	Infraestructura productiva y comercialización	Infraestructura para la transformación de productos agropecuarios adecuada	Infraestructura para la transformación de productos agropecuarios adecuada	1 infraestructura apoyada y adecuada 1 proyecto para fortalecer los procesos de transformación (centro de acopio)	infraestructura apoyada y adecuada



Objetivo priorizado	Indicador de bienestar	Línea base	Año base	Fuente	Meta de cuatrenio	Programa presupuestal	Producto	Indicador de producto	Meta de cuatrenio	unidad de medida
Incrementar el desarrollo productivo agropecuario y de transformación de la comunidad campesina, indígena y afrocolombiana del municipio de bolívar Cauca	has en cultivos permanentes y transitorios	4307 has	2017	EVA-Secretaria de Agricultura Departamental	Aumentar a 4507 has en cultivos permanentes y transitorios	Inclusión productiva de pequeños productores rurales	Servicio de apoyo a la comercialización	Productores apoyados para la participación en mercados campesinos	4 Asociaciones Productivas apoyadas en mercados campesinos	No. asociaciones apoyadas en mercados campesinos
	has en cultivos permanentes y transitorios	4307 has	2017	EVA-Secretaria de Agricultura Departamental	Aumentar a 4507 has en cultivos permanentes y transitorios	Inclusión productiva de pequeños productores rurales	Servicios de acompañamiento en la implementación de Planes de desarrollo agropecuario y rural	Planes de Desarrollo Agropecuario y Rural acompañados	1 Plan de desarrollo agropecuario articulado	Planes de Desarrollo Agropecuario y Rural acompañados
	Indice de pobreza multidimensional	51.1	2018	DANE	Disminuir al 48,1% el índice de pobreza multidimensional	Inclusión social y productiva para la población en situación de vulnerabilidad	Servicio de apoyo a las unidades productivas para el autosostenimiento y seguridad alimentaria	Hogares asistidos técnicamente	400 Hogares incluidos en seguridad alimentaria	número de hogares
	has en cultivos permanentes y transitorios	4307 has	2017	EVA-Secretaria de Agricultura Departamental	Aumentar a 4507 has en cultivos permanentes y transitorios	Ciencia, tecnología e innovación agropecuaria	Parcelas, módulos y unidades demostrativas construidas	Parcelas, módulos y unidades demostrativas construidas	4 parcelas demostrativas en manejo de suelos e innovación agropecuaria	No. Parcelas
	has en cultivos permanentes y transitorios	4307 has	2017	EVA-Secretaria de Agricultura Departamental	Aumentar a 4507 has en cultivos permanentes y transitorios	Infraestructura productiva y comercialización	Plaza de mercado modificada	Plazas de mercado modificadas	una plaza de mercado modificada	No. Plaza mercado modificada
Fortalecer el sector turístico como proceso de emprendimiento y competitividad en el municipio.	Construcción y puesta en Marcha de la política de Turismo en el Municipio de Bolívar Cauca	LBND	2020	Planeación Municipal	Plan construido y puesta en Marcha	Productividad y competitividad de las empresas colombianas	Documentos de lineamientos técnicos	Documentos de lineamientos técnicos elaborados	Política de Turismo realizada	Documento elaborado



Objetivo priorizado	Indicador de bienestar	Línea base	Año base	Fuente	Meta de cuatrenio	Programa presupuestal	Producto	Indicador de producto	Meta de cuatrenio	unidad de medida
		LBND	2020	Planeación Municipal	Plan construido y puesta en Marcha	Productividad y competitividad de las empresas colombianas	Servicio de promoción turística	Capacitaciones realizadas	3 Capacitaciones realizadas para la promoción del turismo	No. Capacitaciones
		LBND	2020	Planeación Municipal	Plan construido y puesta en Marcha	Productividad y competitividad de las empresas colombianas	Sendero turístico mantenido	Número de senderos	1 Senderos turísticos mantenidos	No. senderos



3.6. LÍNEA ESTRATÉGICA PROPÓSITO POR UNA INFRAESTRUCTURA CON CONECTIVIDAD Y DESARROLLO SOCIAL

Objetivo Estratégico:

- Facilitar los servicios sociales a través de la construcción, mantenimiento y mejoramiento de la infraestructura social existente en el municipio de Bolívar Cauca.

Estrategias de desarrollo

- Diseñar e implementar estudios de preinversión en los distintos sectores del desarrollo, permitiendo planear la ejecución de la diferente infraestructura social a proveer a la comunidad.
- Establecer mecanismos que prioricen corredores viales para postularlos para su mejoramiento y mantenimiento en el marco del programa Colombia rural creado mediante CONPES 3970 de 2019.
- Mejorar la gestión en formulación de proyectos que permitan al municipio el mejoramiento y mantenimiento de las vías rurales del país tales como Alianza para dinamizar el desarrollo y la productividad de la Colombia Rural establecida en el Plan Nacional de Desarrollo 2018-2022.
- Cofinanciar diferentes proyectos de inversión en los sectores del desarrollo, y en los niveles del orden nacional y departamental que permitan ampliar los servicios sociales de las comunidades de Bolívar Cauca, en cuanto a todo el término de infraestructura se refiera.
- Proveer infraestructura que garantice la conectividad terrestre para todos los sectores del municipio de Bolívar Cauca, entre ellos el mantenimiento rutinario de las vías terciarias de los caminos ancestrales, mantenimiento y adquisición de maquinaria como estrategia de avanzar sobre la conectividad total del municipio.
- Diseñar y promover proyectos de gestión entre municipios fronterizos que ayuden a conectarse entre ellos y mejoren las condiciones de vida de los habitantes de la región en cuanto a conectividad, intercambio comercial y estado de las vías de interconexión.
- Gestionar ante los diferentes niveles de desarrollo la continuidad del anillo vial Macizo Colombiano como base de la dinamización de la economía y desarrollo de los municipios del Macizo y sur del Cauca
- Desarrollar convenios interinstitucionales en todos los sectores del desarrollo aplicando el principio de efectividad, reciprocidad y celeridad del desarrollo.

Programas a Intervenir

Infraestructura Vial Regional

El elemento constitutivo en éste programa es la gestión y ejecución de acciones de intervención para el mejoramiento de la red vial del municipio, incluyendo las vías que hoy día se encuentran en el plan vial regional, las vías de carácter primario que son de competencia de Invia, pero que por su caracterización son de carácter terciario, los caminos ancestrales, las futuras vías de interés colectivo, las obras que se encuentran en construcción como la terminación del anillo vial del Macizo colombiano, como las de interés departamental que se encuentran en proceso de pavimentación, así también como las iniciativas de intervención para la conectividad productiva entre los municipio vecinos de Bolívar Cauca.



Calidad, cobertura y fortalecimiento de la educación inicial, preescolar, básica y media

En éste programa el elemento constitutivo es la construcción, el mantenimiento y mejoramiento de la infraestructura educativa del municipio, como también su dotación en cuanto a menaje de restaurantes escolares, de material audiovisual y pedagógico, otro de los elementos son los estudios de preinversión que se requieren para realizar la gestión de recursos ante los diferentes niveles del desarrollo.

Fomento a la recreación, la actividad física y el deporte para desarrollar entornos de convivencia y paz

El elemento constitutivo en el programa es la inversión para la construcción, mantenimiento, adecuación, de los escenarios deportivos y recreativos del municipio tanto del área urbana y rural del municipio, conforme al diagnóstico elaborado con las comunidades, incluyendo recursos de preinversión para alcanzar la cofinanciación de iniciativas deportivas.

Promoción y acceso efectivo a procesos culturales y artísticos

El elemento constitutivo en el programa es la inversión para la construcción, mantenimiento, adecuación, de los centros culturales del municipio incluyendo recursos de preinversión

Seguridad de Transporte

Los elementos constitutivos del programa, son las diferentes acciones de prevención para la seguridad vial a través de las diferentes campañas y la consolidación del plan vial municipal, como también el fortalecimiento de la secretaría de tránsito del municipio a través de los procesos de modernización.

Ordenamiento territorial y desarrollo urbano

El elemento constitutivo del programa en ésta línea son las acciones para gestionar, desarrollar e implementar procesos de recuperación del espacio público en acciones de mantenimiento, adecuación de los inmuebles pertenecientes al municipio, además de la reorganización de la galería plaza de mercado en beneficio de los comerciantes y los productores agropecuarios del municipio.

Acceso a soluciones de vivienda

El elemento constitutivo del programa son las acciones para gestionar proyectos de mejoramiento de vivienda a través de los recursos de preinversión para los diversos proyectos a presentar.

Acceso a los servicios de agua potable y saneamiento básico

El programa interviene en la construcción, optimización, mejoramiento de los acueductos tanto del área urbana como del área rural, de los diversos estudios de preinversión para la gestión incluyendo las unidades sanitarias de las comunidades del municipio.



Consolidación productiva del sector de energía eléctrica

El programa está diseñado para recursos de preinversión en la consolidación de los proyectos de electrificación rural del municipio, como también en el mantenimiento del alumbrado público. Y el pago por éste servicio, de igual forma será una iniciativa la presentación de un proyecto para mejorar el alumbrado público de bolívar a través de la utilización de bombillas led, que ecológicamente y económicamente mejora las condiciones de vida de los habitantes del municipio.

Consolidar el mercado de gas combustible a nivel residencial, comercial e industrial

El programa contempla el llevar hasta la cabecera municipal, el servicio de gas domiciliario, con un esquema de gestión en los diferentes niveles de desarrollo, para optimizar las condiciones de vida de los habitantes de bolívar disminuyendo la presión de los bosques de leña para la utilización del carbón vegetal y de igual forma mejorando las labores de alimentación de muchas amas de casa.

La línea Estratégica 4, se relaciona y contribuye con los siguientes objetivos de desarrollo sostenible:



Indicadores de Bienestar, Programas, Productos e indicadores de Productos



Objetivo priorizado	SECTOR	Indicador de bienestar	Línea base	Fuente	Meta de cuatrenio	Programa presupuestal	Producto	Indicador de producto	Medido a través de:	Meta de cuatrenio
Construir infraestructura educativa para los niños, niñas, adolescentes y jóvenes del municipio de Bolívar Cauca	EDUCACIÓN	Cobertura neta en educación	65.2	MEN	Incrementar en 68% Cobertura educación neta	Calidad, cobertura y fortalecimiento de la educación inicial, preescolar, básica y media	Infraestructura Educativa Construida	Infraestructura educativa construida	Número de Sedes	2 Proyectos para cofinanciar infraestructura nueva
Mejorar la infraestructura educativa en diferentes sedes de la comunidad de Bolívar Cauca	EDUCACIÓN	Cobertura neta en educación	65.2	MEN	Incrementar en 68% Cobertura educación neta	Calidad, cobertura y fortalecimiento de la educación inicial, preescolar, básica y media	Infraestructura educativa mejorada	Sedes educativas mejoradas	Número de sedes	27 sedes educativas mejoradas en todo el municipio
Brindar mantenimiento permanente a las sedes educativas del Municipio de Bolívar Cauca	EDUCACIÓN	Cobertura neta en educación	65.2	MEN	Incrementar en 68% Cobertura educación neta	Calidad, cobertura y fortalecimiento de la educación inicial, preescolar, básica y media	Infraestructura Educativa Mantenido	Sedes Mantenido	Número de sedes	48 sedes con mantenimiento en todo el municipio
Realizar estudios de preinversión para construcción, mejoramiento y mantenimiento de la infraestructura educativa	EDUCACIÓN	Cobertura neta en educación	65.2	MEN	Incrementar en 68% Cobertura educación neta	Calidad, cobertura y fortalecimiento de la educación inicial, preescolar, básica y media	Estudios de Preinversión	Estudios o Diseños realizados	Número de Estudios y Diseños	1 diseño y estudio para infraestructura educativa
Dotar las diferentes sedes educativas con material pedagógico, de restaurante escolar y de medios digitales que permitan el normal funcionamiento.	EDUCACIÓN	Cobertura neta en educación	65.2	MEN	Incrementar en 68% Cobertura educación neta	Calidad, cobertura y fortalecimiento de la educación inicial, preescolar, básica y media	Infraestructura Educativa Dotada	Sedes Dotadas	Número de sedes	60 sedes dotadas con elementos de restaurante escolar y material pedagógico



Objetivo priorizado	SECTOR	Indicador de bienestar	Línea base	Fuente	Meta de cuatrenio	Programa presupuestal	Producto	Indicador de producto	Medido a través de:	Meta de cuatrenio
Promover procesos de formación, práctica e integración deportiva y recreativa en el municipio de Bolívar Cauca.	DEPORTE Y RECREACIÓN	Población que realiza actividad física en su tiempo libre	LBND	Alcaldía 2020	Alcanzar el 45% población que realiza actividad física en su tiempo libre	Fomento a la recreación, la actividad física y el deporte para desarrollar entornos de convivencia y paz	Servicio de mantenimiento a la infraestructura deportiva	Infraestructura deportiva mantenida	Numero escenarios	5 escenarios deportivos con mantenimiento preventivo
Promover procesos de formación, práctica e integración deportiva y recreativa en el municipio de Bolívar Cauca.	DEPORTE Y RECREACIÓN	Población que realiza actividad física en su tiempo libre	LBND	Alcaldía 2020	Alcanzar el 45% población que realiza actividad física en su tiempo libre	Fomento a la recreación, la actividad física y el deporte para desarrollar entornos de convivencia y paz	Parques recreativos mejorados	Parques recreativos mejorados	Numero parques	5 parques recuperados para el buen uso del tiempo libre
Promover procesos de formación, práctica e integración deportiva y recreativa en el municipio de Bolívar Cauca.	DEPORTE Y RECREACIÓN	Población que realiza actividad física en su tiempo libre	LBND	Alcaldía 2020	Alcanzar el 45% población que realiza actividad física en su tiempo libre	Formación y preparación de deportistas	Polideportivos construidos	Polideportivos construidos	numero	6 polideportivos construidos en el municipio
Motivar a la organización y capacitación de los artesanos y demás gestores tradicionales	CULTURA	Acceso de la población municipal a espacios culturales	LBND	Alcaldía 2020	Incrementar 40% acceso de la población colombiana a espacios culturales	Promoción y acceso efectivo a procesos culturales y artísticos	Servicio de mantenimiento de infraestructura cultural	Infraestructura cultural intervenida	Número	1 infraestructura cultural intervenida
Adecuación, mantenimiento y/o construcción de infraestructura cultural	CULTURA	Acceso de la población municipal a espacios culturales	LBND	Alcaldía 2020	Incrementar 40% acceso de la población colombiana a espacios culturales	Promoción y acceso efectivo a procesos culturales y artísticos	Estudios y diseños de infraestructura cultural	Estudios y diseños elaborados	Número	1 Proyecto para la realización de estudios de preinversión
Construir, Mantener y mejorar las vías terciarias del Municipio de Bolívar cauca.	TRANSPORTE	% de Red terciaria en buen estado	LBND	Alcaldía Municipal	alcanzar un 65% de red vial terciaria en buen estado	Infraestructura red vial regional	Vía terciaria mejorada	Vía terciaria mejorada en km	Kilómetros de vías terciaria	30 kilómetros de vía terciaria mejorada
Construir, Mantener y mejorar las vías terciarias del	TRANSPORTE	% de Red terciaria en buen estado	LBND	Alcaldía Municipal	alcanzar un 65% de red vial terciaria en	Infraestructura red vial regional	Placa huella construida	Vía terciaria mejorada en km	kilómetros de vías terciaria	10 kilómetros de placa huella construida



Objetivo priorizado	SECTOR	Indicador de bienestar	Línea base	Fuente	Meta de cuatrenio	Programa presupuestal	Producto	Indicador de producto	Medido a través de:	Meta de cuatrenio
Municipio de Bolívar cauca.					buen estado					
Construir, Mantener y mejorar las vías terciarias del Municipio de Bolívar cauca.	TRANSPORTE	% de Red terciaria en buen estado	LBND	Alcaldía Municipal	60% alcanzar un 65% de red vial terciaria en buen estado	Infraestructura red vial regional	Caminos ancestrales mejorados	Caminos ancestrales mejorados en km	Kilómetros de caminos ancestrales	24 kilómetros de caminos ancestrales mejorados
Construir, Mantener y mejorar las vías terciarias del Municipio de Bolívar cauca.	TRANSPORTE	% de Red terciaria en buen estado	LBND	Alcaldía Municipal	alcanzar un 65% de red vial terciaria en buen estado	Infraestructura red vial regional	Caminos ancestrales con mantenimiento	Caminos ancestrales con mantenimiento en km	Kilómetros de caminos ancestrales	13 kilómetros de caminos ancestrales mantenidos
Construir, Mantener y mejorar las vías terciarias del Municipio de Bolívar cauca.	TRANSPORTE	% de Red terciaria en buen estado	LBND	Alcaldía Municipal	alcanzar un 65% de red vial terciaria en buen estado	Infraestructura red vial regional	Vía terciaria con mantenimiento periódico o rutinario	Vía terciaria con mantenimiento	Kilómetros de vías terciaria	27 kilómetros de vía terciaria con mantenimiento
Construir, Mantener y mejorar las vías terciarias del Municipio de Bolívar cauca.	TRANSPORTE	% de Red terciaria en buen estado	LBND	Alcaldía Municipal	alcanzar un 65% de red vial terciaria en buen estado	Infraestructura red vial regional	Vía urbana mejorada	Vía urbana mejorada	Kilómetros de vías urbanas	2 kilómetros de vías urbanas mejoradas
Construir, Mantener y mejorar las vías terciarias del Municipio de Bolívar cauca.	TRANSPORTE	% de Red terciaria en buen estado	LBND	Alcaldía Municipal	60% alcanzar un 65% de red vial terciaria en buen estado	Infraestructura red vial regional	Estudios de preinversión para la red vial regional	Estudios de preinversión realizados	Número de estudios de preinversión	1 proyecto elaborado
Promover el control de la seguridad vial del municipio	TRANSPORTE	Tasa ajustada por accidentes de transporte en 7,3	7.3%	Alcaldía Municipal	Mantener tasa ajustada por accidentes de transporte en 7,3	Seguridad de Transporte	Servicio de control a la seguridad vial	Organismos de tránsito dotados	Número de organismos de tránsito	1 organismo de tránsito dotado



Objetivo priorizado	SECTOR	Indicador de bienestar	Línea base	Fuente	Meta de cuatrenio	Programa presupuestal	Producto	Indicador de producto	Medido a través de:	Meta de cuatrenio
Promover el control de la seguridad vial del municipio	TRANSPORTE	Plan de seguridad vial realizado	LBND	Alcaldía Municipal	1 Plan realizado	Seguridad de Transporte	Estudios de preinversión	Estudios de preinversión realizados	Número de estudios de preinversión	1 Plan de seguridad vial realizado
Prevenir la accidentalidad en zonas de ingreso escolar	TRANSPORTE	Tasa ajustada por accidentes de transporte en 7,3	7.3%	Alcaldía Municipal	Mantener tasa ajustada por accidentes de transporte en 7,3	Tasa ajustada por accidentes de transporte en 7,3	Zonas escolares señalizadas y con obras de seguridad vial	Zonas escolares señalizadas y con obras de seguridad vial	Número de zonas escolares	4 zonas escolares señalizadas con obras de seguridad
Promover el control de la seguridad vial del municipio	TRANSPORTE	Tasa ajustada por accidentes de transporte en 7,3	7.3%	Alcaldía Municipal	Mantener tasa ajustada por accidentes de transporte en 7,3	Tasa ajustada por accidentes de transporte en 7,3	Servicio de control a la seguridad vial	Proyectos de capacitación ciudadana para la seguridad vial	Proyectos de Capacitación	4 Proyectos de Capacitación ciudadana uno en cada vigencia
Promover el control de la seguridad vial del municipio	TRANSPORTE	Tasa ajustada por accidentes de transporte en 7,3	7.3%	Alcaldía Municipal	Mantener tasa ajustada por accidentes de transporte en 7,3	Tasa ajustada por accidentes de transporte en 7,3	Servicio de control a la seguridad vial			
Mantener los espacios de uso público y bienes del municipio como instrumento del buen uso del tiempo libre y el esparcimiento	VIVIENDA CIUDAD Y TERRITORIO	Plan básico de ordenamiento actualizado	Plan básico de Ordenamiento sin actualizar	Alcaldía Municipal	Plan básico de ordenamiento actualizado	Ordenamiento territorial y desarrollo urbano	Parques mejorados	Parques mantenidos	Metros cuadrados de parques	4 Proyecto de mantenimiento de parques, uno en cada vigencia
Mantener los espacios de uso público y bienes del municipio como instrumento del buen uso del tiempo libre y el esparcimiento	VIVIENDA CIUDAD Y TERRITORIO	Plan básico de ordenamiento actualizado	Plan básico de Ordenamiento sin actualizar	Alcaldía Municipal	Plan básico de ordenamiento actualizado	Ordenamiento territorial y desarrollo urbano	Zonas verdes mantenidas	Zonas verdes mantenidas	Metros cuadrados de zonas verdes	1800 metros cuadrados de zonas verdes intervenidas con mantenimiento
Mantener los espacios de uso público y bienes del municipio como	VIVIENDA CIUDAD Y TERRITORIO	Plan básico de ordenamiento actualizado	Plan básico de Ordenamiento sin actualizar	Alcaldía Municipal	Plan básico de ordenamiento actualizado	Ordenamiento territorial y desarrollo urbano	Espacio público adecuado	Espacio público adecuado en Metros cuadrados	Metros cuadrados de espacio publico	400 metros cuadrados intervenidos para



Objetivo priorizado	SECTOR	Indicador de bienestar	Línea base	Fuente	Meta de cuatrenio	Programa presupuestal	Producto	Indicador de producto	Medido a través de:	Meta de cuatrenio
instrumento del buen uso del tiempo libre y el esparcimiento										mejoramiento
Mejorar el índice cualitativo de la vivienda en el municipio	VIVIENDA CIUDAD Y TERRITORIO	Cobertura de alcantarillado	18.5	DANE-2018	Incrementar el 27% en cobertura de acueducto	Acceso a soluciones de vivienda	Viviendas de Interés Prioritario urbanas mejoradas	Viviendas de Interés Social urbanas mejoradas	Número de viviendas de interés social urbanas	1 Proyecto de mejoramiento de viviendas urbanas para cofinanciar
Mejorar la cobertura de saneamiento básico en el Municipio.	VIVIENDA CIUDAD Y TERRITORIO	Cobertura de alcantarillado	18.5	DANE-2018	Incrementar el 27% en cobertura de acueducto	Acceso de la población a los servicios de agua potable y saneamiento básico	Soluciones de disposición final de residuos sólidos construidas	Soluciones de disposición final de residuos sólidos construidas	Número de Proyectos	4 proyectos para soluciones de disposición final de residuos sólidos uno en cada vigencia
Mejorar el acceso a los servicios de agua potable y saneamiento del municipio	VIVIENDA CIUDAD Y TERRITORIO	Cobertura de alcantarillado	18.5	DANE-2018	Incrementar el 27% en cobertura de acueducto	Acceso de la población a los servicios de agua potable y saneamiento básico	Alcantarillados optimizados	Alcantarillados optimizados	Número de alcantarillados	8 alcantarillados optimizados
Mejorar el acceso a los servicios de agua potable y saneamiento del municipio	VIVIENDA CIUDAD Y TERRITORIO	Cobertura de alcantarillado	18.5	DANE-2018	Incrementar el 27% en cobertura de acueducto	Acceso de la población a los servicios de agua potable y saneamiento básico	Alcantarillados ampliados	Alcantarillados ampliados	Número de alcantarillados	1800 metros cuadrados de zonas verdes intervenidas con mantenimiento
Mejorar el acceso a los servicios de agua potable y saneamiento.	VIVIENDA CIUDAD Y TERRITORIO	Cobertura de alcantarillado	18.5	DANE-2018	Incrementar el 27% en cobertura de acueducto	Acceso de la población a los servicios de agua potable y saneamiento básico	Alcantarillados construidos	Alcantarillados construidos	Número de alcantarillados	3 alcantarillados en construcción en el territorio
Mejorar el acceso a los servicios de agua potable y saneamiento del municipio	VIVIENDA CIUDAD Y TERRITORIO	Cobertura de acueducto	24%	DANE 2018	Incrementar el 27% en cobertura de acueducto	27%	Acueductos construidos	Acueductos construidos	Número de acueductos	11 acueductos nuevos construidos
Mejorar el acceso a los servicios de agua potable y saneamiento del municipio	VIVIENDA CIUDAD Y TERRITORIO	Cobertura de acueducto	24%	DANE 2018	Incrementar el 27% en cobertura de acueducto	Acceso de la población a los servicios de agua potable y saneamiento básico	Acueductos optimizados	Acueductos optimizados	Número de acueductos	54 acueductos optimizados



Objetivo priorizado	SECTOR	Indicador de bienestar	Línea base	Fuente	Meta de cuatrenio	Programa presupuestal	Producto	Indicador de producto	Medido a través de:	Meta de cuatrenio
Mejorar el acceso a los servicios de agua potable y saneamiento del municipio	VIVIENDA CIUDAD Y TERRITORIO	Cobertura de acueducto	24%	DANE 2018	Incrementar el 27% en cobertura de acueducto	Acceso de la población a los servicios de agua potable y saneamiento básico	Acueductos ampliados	Acueductos ampliados	Número de acueductos	24 Acueductos ampliados
Mejorar el acceso a los servicios de agua potable y saneamiento del municipio	VIVIENDA CIUDAD Y TERRITORIO	Índice cualitativo de vivienda	67.1	Dane 2005	Disminuir el índice cualitativo de vivienda en 64.5	Acceso a soluciones de vivienda	Unidades sanitarias con saneamiento básico construidas	Proyecto Viviendas beneficiadas con la construcción de unidades sanitarias	Proyecto	3 proyectos presentados para la cofinanciación baterías sanitarias
disminuir el índice cualitativo de la vivienda en el municipio	VIVIENDA CIUDAD Y TERRITORIO	Índice cualitativo de vivienda	67.1	Dane 2005	Disminuir el índice cualitativo de vivienda en 64.5	Acceso a soluciones de vivienda	Estudios de pre inversión e inversión	Estudios de diseños realizados	Número de estudios y diseños	1 estudios y diseños elaborados
Mejorar el acceso a los servicios de agua potable y saneamiento del municipio	VIVIENDA CIUDAD Y TERRITORIO	Cobertura de acueducto	24%	DANE 2018	Incrementar el 27% en cobertura de acueducto	Acceso de la población a los servicios de agua potable y saneamiento básico	Estudios de pre inversión e inversión	Estudios de diseños realizados	Número de estudios y diseños	2 diseños elaborados
Mejorar el acceso a los servicios de agua potable y saneamiento del municipio	VIVIENDA CIUDAD Y TERRITORIO	Cobertura de acueducto	24%	2018	Incrementar el 27% en cobertura de acueducto	Acceso de la población a los servicios de agua potable y saneamiento básico	Transferencia plan departamental de aguas - SSF	100% transferencia plan departamental de agua	% transferencias	100% transferencias por cada vigencia
Mejorar el acceso a los servicios de agua potable y saneamiento del municipio	VIVIENDA CIUDAD Y TERRITORIO	Cobertura de alcantarillado	18.5	DANE-2018	Incrementar cobertura de alcantarillado a 22%	Acceso de la población a los servicios de agua potable y saneamiento básico	Servicio de apoyo financiero en tratamiento de aguas residuales	Proyectos de aguas residuales apoyados financieramente	Número de proyectos	2 proyectos apoyados para la cofinanciación en el manejo de las aguas residuales en el municipio de Bolívar (PTAR)
Mejorar el acceso a los servicios de agua potable y saneamiento del municipio	VIVIENDA CIUDAD Y TERRITORIO	Cobertura de alcantarillado	18.5	DANE-2018	Incrementar cobertura de alcantarillado a 22%	Acceso de la población a los servicios de agua potable y saneamiento básico	Servicios de apoyo financiero para la ejecución de proyectos de gestión integral de residuos sólidos	Municipios con vehículos de recolección de residuos solidos	Número de usuarios	1431 usuarios atendidos con servicio de aseo



Objetivo priorizado	SECTOR	Indicador de bienestar	Línea base	Fuente	Meta de cuatrenio	Programa presupuestal	Producto	Indicador de producto	Medido a través de:	Meta de cuatrenio
Mejorar el acceso a los servicios de agua potable y saneamiento del municipio	VIVIENDA Y TERRITORIO	Cobertura de acueducto	24%	DANE 2018	Incrementar el 27% en cobertura de acueducto	Acceso de la población a los servicios de agua potable y saneamiento básico	Proyectos de acueducto y alcantarillado en área urbana financiados	Usuarios de acueducto en cabecera municipal	Usuarios	1431 usuarios con acceso a agua potable
Mejorar la disponibilidad, mantenimiento, y consolidación del sector eléctrico para las comunidades del municipio	MINAS Y ENERGIA	Indice de pobreza multidimensional	51.1	DANE 2018	Disminuir índice de pobreza multidimensional en 48.1%	Consolidación productiva del sector de energía eléctrica	Redes de alumbrado público con mantenimiento	% Redes de alumbrado público con mantenimiento	% redes mantenidas	100% redes mantenidas de alumbrado público
Mejorar la disponibilidad, mantenimiento, y consolidación del sector eléctrico para las comunidades del municipio	MINAS Y ENERGIA	Indice de pobreza multidimensional	51.1	DANE 2018	Disminuir índice de pobreza multidimensional en 48.1%	Consolidación productiva del sector de energía eléctrica	Pago de alumbrado público			
Mejorar la disponibilidad, mantenimiento, y consolidación del sector eléctrico para las comunidades del municipio	MINAS Y ENERGIA	Indice de pobreza multidimensional	51.1	DANE 2018	Disminuir índice de pobreza multidimensional en 48.1%	Consolidación productiva del sector de energía eléctrica	Servicio de apoyo financiero para la financiación de infraestructura de energía eléctrica en las zonas no interconectadas	Usuarios beneficiados con la ampliación de cobertura	usuarios	200 usuarios beneficiados con la ampliación de cobertura
aperturar el servicio domiciliario de gas para la comunidad del municipio	MINAS Y ENERGIA	Indice de pobreza multidimensional	51.1	DANE 2018	Disminuir índice de pobreza multidimensional en 48.1%	Consolidar el mercado de gas combustible a nivel residencial, comercial e industrial	Servicio de apoyo financiero para la financiación de proyectos de infraestructura para el servicio público de gas	Proyectos financiados	Proyecto	1 proyecto cofinanciado para gas domiciliario
Mejorar la disponibilidad, mantenimiento, y consolidación del sector eléctrico	MINAS Y ENERGIA	Indice de pobreza multidimensional	51.1	DANE 2018	Disminuir índice de pobreza multidimensional en 48.1%	Consolidación productiva del sector de energía eléctrica	Servicio de apoyo a proyectos de implementación de eficiencia	Proyecto para la reconversión luminarias LED	UND	1 Proyecto para la reconversión a luminarias LED del alumbrado público de Bolívar.



Objetivo priorizado	SECTOR	Indicador de bienestar	Línea base	Fuente	Meta de cuatrenio	Programa presupuestal	Producto	Indicador de producto	Medido a través de:	Meta de cuatrenio
para las comunidades del municipio							energética			



3.7. LÍNEA ESTRATÉGICA PROPÓSITO PARA UN BUEN GOBIERNO, INNOVADOR, PARTICIPATIVO EN BUSCA DE RECONCILIACIÓN Y PAZ.

SECTOR 45 GOBIERNO TERRITORIAL

Programas a Intervenir

45 GOBIERNO TERRITORIAL

4501 Fortalecimiento de la convivencia y la seguridad ciudadana

Objetivos estratégicos

- Favorecer los proyectos, procesos y actividades de coordinación interinstitucional que promuevan la convivencia y seguridad ciudadana en el municipio de Bolívar Cauca
- Formular el PICS, como estrategia a desarrollar durante el cuatrienio fortaleciendo la seguridad y convivencia ciudadana en bolívar cauca.

Elementos constitutivos del Programa

El programa está orientado al desarrollo de actividades que promuevan la participación de los ciudadanos hacia la consolidación de la convivencia y la seguridad ciudadana de los habitantes del municipio de bolívar Cauca, a la par del Plan de desarrollo se realizó la consulta en temas de seguridad y convivencia ciudadana, insumo fundamental para la construcción del PICS, que será presentado ante la instancia correspondiente y éste será el articulador de toda las estrategias y actividades que se encaminen a mantener la convivencia y la seguridad ciudadana para los habitantes del municipio.

4502 Participación ciudadana y política y respeto por los derechos humanos y diversidad de creencias.

Objetivos estratégicos

- Proponer y desarrollar mecanismos participativos que empoderen la confianza de las comunidades en el gobierno local, garantizando la participación ciudadana y el respeto por los derechos humanos, la libertad de cultos, hacia la consolidación de la paz.
- Fortalecer el proceso asociativo de las juntas de acción comunal del municipio, diseñando con ellas acciones de legalidad y desempeño administrativo para que sean ejecutoras de recursos públicos.
- Fortalecer el proceso organizativo de las diferentes etnias del municipio de Bolívar Cauca, entendiéndose consejos comunitarios, resguardo indígena de San Juan y los campesinos en su consolidación como sujetos de derecho, protegiendo los líderes
- Desarrollar diferentes mecanismos de participación comunitaria para la información permanente de las acciones que realiza la administración, entre ellos rendición de cuentas institucionales, presupuesto participativo, alcaldía a los corregimientos.

Elementos constitutivos del Programa

Orientado a promover la participación ciudadana, política y electoral, así como la protección de personas y comunidades en riesgo y prevención de violaciones a los derechos a la vida,



libertad, integridad y seguridad, a través del programa implementaremos la ruta de protección a los líderes y lideresas del municipio, fomentando el debido respeto por los derechos humanos de todos los bolivarenses

4503 Gestión del riesgo de desastres y emergencias.

Objetivos estratégicos

- Fomentar la prevención ante el manejo de la atención y prevención de desastres apoyando de manera permanente los organismos de socorro de la población.
- Trabajar en la prevención del riesgo por efectos naturales y antrópicos de todo orden, especificando acciones particulares en la contingencia del momento debido a los efectos del COVID 19, en cuanto a sus consecuencias sociales económicas y ambientales.

Elementos constitutivos del Programa

Orientado a fortalecer la gestión del riesgo ante eventos de origen natural o antrópico y dotación a los cuerpos de apoyo a emergencias encargados de la atención a desastres al interior de las Entidades Territoriales, en el municipio de Bolívar Cauca

4504 Fortalecimiento a la gestión y dirección de la administración pública territorial.

Objetivos Estratégicos

- Desarrollar un fortalecimiento institucional en el municipio de Bolívar a través de la implementación y desarrollo de las diferentes políticas que mejoran los procesos de planeación, de gestión, de ejecución de recursos, de manejo de personal y demás acciones que día a día mejoran la transparencia del actuar municipal en favor de las comunidades.
- Incrementar y fortalecer los recursos propios del municipio, a través de campañas que incentiven a las comunidades a contribuir como un medio de mejorar su desarrollo comunitario.
- Fortalecer la captura sana de la información en las diferentes plataformas y herramientas de planeación mecanismo de eficiencia y eficacia en la ejecución de los programas sociales, levantando los respectivos mapas de riesgo.
- Adelantar una estrategia de lucha contra la corrupción en el Plan de Anticorrupción y de atención al ciudadano-PAAC.
- Consolidar los procesos de gestión documental del municipio, involucrando a todas las dependencias del gobierno, en aras de modernizar la disponibilidad de la información para las generaciones futuras
- Consolidar MIPG, como herramientas de planificación y seguimiento de las diferentes políticas aplicadas en diario quehacer del municipio de Bolívar Cauca.

Elementos constitutivos del Programa

Orientado al apoyo y fortalecimiento de la gestión en los procesos gerenciales, administrativos y de generación de capacidades en el talento humano, dentro de la administración pública territorial



SECTOR TECNOLOGÍAS DE LA INFORMACIÓN Y LAS COMUNICACIONES

Programa a Intervenir

Facilitar el acceso y uso de las Tecnologías de la Información y las Comunicaciones en todo el territorio nacional

Objetivo estratégico

- Fomentar el uso de las Tics, en todo el territorio del Municipio
- Fortalecer los procesos de Gobierno digital, de las Tics, entendiendo que además de ser fundamentales para la prestación del servicio de la comunidad, atienden a ser fundamentales como medios de participación entre comunidad y entidad territorial en tiempos de COVID-201

Elementos constitutivos del Programa

SECTOR JUSTICIA Y DERECHO

Programa a Intervenir

Sistema penitenciario y carcelario en el marco de los derechos humanos

Objetivo Estratégico

Facilitar la cooperación interinstitucional para el fortalecimiento del sistema penitenciario y carcelario en el marco de los derechos humanos de los reclusos

Elementos constitutivos del Programa

- Infraestructura penitenciaria y carcelaria: incluye la adecuación, mantenimiento y modernización de la infraestructura del sistema penitenciario y carcelario, para atender los cupos requeridos.
- Mejoramiento de servicios básicos: incluye la atención básica y rehabilitación para la población privada de la libertad en el marco de los derechos humanos.

En el municipio de Bolívar, las acciones serán encaminadas a la coordinación y ejecución de acciones que propendan por el bienestar de ésta comunidad, en el cumplimiento de sus elementos constitutivos.



La línea Estratégica 5. se relaciona y contribuye con los siguientes objetivos de desarrollo sostenible:



Indicadores de Bienestar, Programas, Productos e indicadores de Productos



Objetivo priorizado	SECTOR	Indicador de bienestar	Línea base	Año base	Fuente	Meta de cuatrenio	Programa presupuestal	Producto	Indicador de producto	Medido a través de:	Meta de cuatrenio
Promover la participación ciudadana a través de sus organizaciones de base	GOBIERNO TERRITORIAL	Fortalecer la organización funcionamiento de las Juntas comunales y organizaciones de base	40%	2018	Alcaldía	90%	Participación ciudadana y política y respeto por los derechos humanos y diversidad de creencias	Servicio de promoción a la participación ciudadana	Iniciativas para la promoción de la participación ciudadana implementada.	No. Iniciativas	8 Iniciativas de promoción de la participación ciudadana
Fomentar el uso de las Tics, en todo el territorio del Municipio	Tecnologías de la Información y las Comunicaciones	Índice de desempeño gobierno digital	55	2018	función pública	57,00	Facilitar el acceso y uso de las Tecnologías de la Información y las Comunicaciones en todo el territorio nacional	Servicio de educación informal en tecnologías de la información y las comunicaciones.	Personas capacitadas en tecnologías de la información y las comunicaciones	No. capacitaciones	1 Proyecto de capacitación para el empoderamiento de las organizaciones sociales del municipio
Promover la participación ciudadana a través de sus organizaciones de base	GOBIERNO TERRITORIAL	Fortalecer la organización y funcionamiento de las Juntas comunales y organizaciones de base	40%	2018	Alcaldía	90%	Participación ciudadana y política y respeto por los derechos humanos y diversidad de creencias	Servicio de promoción para el empoderamiento y la participación ciudadana	Capacitación para el empoderamiento y la participación ciudadana	No. Capacitación	3 capacitaciones con las organizaciones sociales del municipio para promover la libertad de cultos
garantizar la promoción, protección y goce efectivo de los derechos humanos en todo el territorio de Bolívar	GOBIERNO TERRITORIAL	% índice efectivo de los derechos	LBND	2019	Consejería presidencial para los derechos humanos y asuntos humanitarios	1,00	Fortalecimiento de la convivencia y la seguridad ciudadana	Servicio de apoyo para la implementación de medidas en derechos humanos y derecho internacional humanitario (Construcción ruta local de prevención y protección (decreto 20116 de 2015))	Ruta elaborada e implementada	Ruta implementada	1 ruta elaborada para la protección de los líderes y lideresas del municipio



Objetivo priorizado	SECTOR	Indicador de bienestar	Línea base	Año base	Fuente	Meta de cuatrenio	Programa presupuestal	Producto	Indicador de producto	Medido a través de:	Meta de cuatrenio
Promover convivencia social comunitaria y ciudadana en el territorio de Bolívar	GOBIERNO TERRITORIAL	Tasa de homicidios (x cada 100.000 habitantes)	35,7	2018	DNP a partir de información del Ministerio de Defensa	33,70	Convivencia y seguridad ciudadana para los Bolivarenses	Proyectos de sensibilización para la seguridad y convivencia ciudadana en cumplimiento del plan	Proyectos para la seguridad y convivencia ciudadana	No. Proyectos	1 proyecto ejecutando las líneas de acción del PICS durante cada vigencia
Promover convivencia social comunitaria y ciudadana en el territorio de Bolívar	GOBIERNO TERRITORIAL	Tasa de homicidios (x cada 100.000 habitantes)	35,7	2018	DNP a partir de información del Ministerio de Defensa	33,70	Convivencia y seguridad ciudadana para los Bolivarenses	Plan de Convivencia ciudadana	Formulación PICS	Plan formulado	1 PICS formulado listo para la implementación
Promover convivencia social comunitaria y ciudadana en el territorio de Bolívar	GOBIERNO TERRITORIAL	Tasa de homicidios (x cada 100.000 habitantes)	35,7	2018	DNP a partir de información del Ministerio de Defensa	34,70	Convivencia y seguridad ciudadana para los Bolivarenses	Acciones para la Convivencia ciudadana	Capacitaciones y seguridad ciudadana (Multas de la policía)	No. de capacitaciones	4 Capacitaciones para la promoción y fortalecimiento de la seguridad ciudadana
Promover acciones de control y prevención ante riesgos de gestión y de corrupción en el desempeño local	GOBIERNO TERRITORIAL	Aumentar el índice de desempeño institucional del municipio de Bolívar	52,6	2018	DAF	incrementar índice de desempeño institucional a 62 puntos	Desarrollo y modernización institucional	Servicio de gestión para el seguimiento y control de procesos administrativos de la entidad territorial (Informes)	Informes a los entes de control y plataformas actualizadas en la entidad	Porcentaje de ejecución anual	1 proyecto para la implementación de sistemas de gestión ejecutado en cada vigencia
Promover el desarrollo social a través de la inversión de los recursos de regalías	GOBIERNO TERRITORIAL	Aumentar el índice de desempeño institucional del municipio de Bolívar	52,6	2018	DAF	incrementar índice de desempeño institucional a 62 puntos	Desarrollo y modernización institucional	fortalecimiento a secretarías de planeación SGR	Proyecto de fortalecimiento	Proyecto	4 proyectos de fortalecimiento por cada vigencia para SGR



Objetivo priorizado	SECTOR	Indicador de bienestar	Línea base	Año base	Fuente	Meta de cuatrenio	Programa presupuestal	Producto	Indicador de producto	Medido a través de:	Meta de cuatrenio
Promover acciones de control y prevención ante riesgos de gestión y de corrupción en el desempeño local	GOBIERNO TERRITORIAL	Aumentar el índice de desempeño institucional del municipio de Bolívar	52,6	2018	DAF	incrementar índice de desempeño institucional a 62 puntos	Desarrollo y modernización institucional	Servicio de gestión y seguimiento para la consolidación e implementación de las políticas de fortalecimiento institucional	Políticas de fortalecimiento Institucional FURAG implementadas	No. políticas implementadas	1 Proyecto para la ejecución de las políticas institucionales durante el cuatrenio ejecutado por cada vigencia
Facilitar el apoyo a la gestión con personal profesional, técnico, en las diferentes programas de inversión del municipio	GOBIERNO TERRITORIAL	Aumentar el índice de desempeño institucional del municipio de Bolívar	52,6	2018	DAF	incrementar índice de desempeño institucional a 62 puntos	Desarrollo y modernización institucional	Servicio de asistencia técnica	Programas asistidos técnicamente	No. Programas asistidos al año	1 Proyecto de asistencia técnica ejecutado por cada vigencia en los diferentes sectores del desarrollo
Fomentar y promover procesos organizativos facilitando la prestación del servicio a las comunidades del municipio.	GOBIERNO TERRITORIAL	Aumentar el índice de desempeño institucional del municipio de Bolívar	52,6	2018	DAF	incrementar índice de desempeño institucional a 62 puntos	Desarrollo y modernización institucional	Implementación MIPG	avance proceso% MIPG	% avance	Alcanzar el 70% de la implementación de MIPG
Fomentar acciones que fortalezcan las finanzas públicas del municipio de Bolívar.	GOBIERNO TERRITORIAL	Aumentar el índice de desempeño institucional del municipio de Bolívar	52,6	2018	DAF	incrementar índice de desempeño institucional a 62 puntos	Desarrollo y modernización institucional	proceso de titulación de tierras	Proyecto asistencia de titulación de tierras al año	No. proyectos	1 Proyecto para el fortalecimiento de la titulación de predios ejecutado por cada vigencia



Objetivo priorizado	SECTOR	Indicador de bienestar	Línea base	Año base	Fuente	Meta de cuatrenio	Programa presupuestal	Producto	Indicador de producto	Medido a través de:	Meta de cuatrenio
Incrementar la transparencia en los actos de rendición de cuentas y en sistemas de información para la escogencia de los programas para comunidades vulnerables	GOBIERNO TERRITORIAL	Aumentar el índice de desempeño institucional del municipio de Bolívar	52,6	2018	DAF	incrementar índice de desempeño institucional a 62 puntos	Desarrollo y modernización institucional	Proceso Sisbén	Proyecto de asistencia de titulación de tierras al año	No. Proyectos	1 Proyecto de fortalecimiento del Sisbén ejecutado en cada vigencia
Incrementar la transparencia en los actos de rendición de cuentas y en sistemas de información para la escogencia de los programas para comunidades v	GOBIERNO TERRITORIAL	Aumentar el índice de desempeño institucional del municipio de Bolívar	52,6	2018	DAF	incrementar índice de desempeño institucional a 62 puntos	Desarrollo y modernización institucional	Rendición de Cuentas Institucionales	Porcentaje de organizaciones sociales y grupos de interés participando en espacios de diálogo para la rendición de cuentas.	% participación	Alcanzar el 70% de las organizaciones y grupos de interés participando en los procesos de rendición de cuentas
Promover la participación ciudadana a través de sus organizaciones de base	GOBIERNO TERRITORIAL	Fortalecer la organización y funcionamiento de las Juntas comunales y organizaciones de base	40%	2018	Alcaldía	90%	Participación ciudadana y política y respeto por los derechos humanos y diversidad de creencias	dinamización concejo territorial de planeación	1 Proyecto de acompañamiento al Consejo Territorial de Planeación	No. Proyectos	1 proyecto de acompañamiento al consejo territorial de planeación ejecutado anualmente.
Promover la participación ciudadana a través de sus organizaciones de base	GOBIERNO TERRITORIAL	Fortalecer la organización y funcionamiento de las Juntas comunales y organizaciones de base	40%	2018	Alcaldía	90%	Participación ciudadana y política y respeto por los derechos humanos y diversidad de creencias	Gobierno a los corregimientos	Eventos de acompañamiento o Gobierno a los corregimientos	No. Eventos	8 eventos de acompañamiento o gobierno a los corregimientos



Objetivo priorizado	SECTOR	Indicador de bienestar	Línea base	Año base	Fuente	Meta de cuatrenio	Programa presupuestal	Producto	Indicador de producto	Medido a través de:	Meta de cuatrenio
Desarrollar y colocar en marcha proceso general de gestión documental	GOBIERNO TERRITORIAL	Aumentar el índice de desempeño institucional del municipio de Bolívar	52,6	2018	DAF	incrementar índice de desempeño institucional a 62 puntos	Desarrollo y modernización institucional	Gestión documental	60% Porcentaje de Tabla de Retención Documental terminadas	% avance	Alcanzar el 60% de avance en las tablas de retención documental
Facilitar la cooperación interinstitucional para el fortalecimiento del sistema penitenciario y carcelario en el marco de los derechos humanos de los reclusos.	JUSTICIA Y DERECHO		52,6	2018	DAF	incrementar índice de desempeño institucional a 62 puntos	Sistema penitenciario y carcelario en el marco de los derechos humanos	Infraestructura penitenciaria y carcelaria con mantenimiento	Establecimientos de reclusión territoriales con mantenimiento preventivo	No. establecimientos	1 establecimiento de reclusión apoyado en mantenimiento preventivo
Atender, mitigar y apoyar a las comunidades de Bolívar para disminuir los efectos causados por los fenómenos adversos de carácter antrópico, natural y biológico.	GOBIERNO TERRITORIAL	Plan Municipal del riesgo de desastres PMGRD actualizado e implementado	30%	2019	Alcaldía Municipal	90%	Prevención y atención de desastres y emergencias.	Servicio de fortalecimiento a las salas de crisis territorial	Organismos de atención de emergencias fortalecidos	Numero	2 organismos de atención de emergencias fortalecidos
Atender, mitigar y apoyar a las comunidades de Bolívar para disminuir los efectos causados por los fenómenos adversos de carácter antrópico, natural y biológico.	GOBIERNO TERRITORIAL	Plan Municipal del riesgo de desastres PMGRD actualizado e implementado	30%	2019	Alcaldía Municipal	90%	Prevención y mitigación del riesgo de desastres desde el sector Presidencia	Servicios de implementación del plan de gestión del riesgo de desastres y estrategia para la respuesta a emergencias	Plan de gestión del riesgo de desastres y estrategia para la respuesta a emergencias implementados	Numero	1 plan de gestión del riesgo de desastres actualizado e implementado



Objetivo priorizado	SECTOR	Indicador de bienestar	Línea base	Año base	Fuente	Meta de cuatrenio	Programa presupuestal	Producto	Indicador de producto	Medido a través de:	Meta de cuatrenio
Atender, mitigar y apoyar a las comunidades de Bolívar para disminuir los efectos causados por los fenómenos adversos de carácter antrópico, natural y biológico.	GOBIERNO TERRITORIAL	Plan Municipal del riesgo de desastres PMGRD actualizado e implementado	30%	2019	Alcaldía Municipal	90%	Prevención y atención de desastres y emergencias.	plan atención específica para el COVID-19	1 Plan de atención a la emergencia causado por la Pandemia COVID-19	numero	1 Plan de atención a la emergencia causado por la Pandemia COVID-19
Favorecer los procesos de implementación y uso de las tecnologías Tics, para la comunidad del municipio	TECNOLOGÍAS DE LA COMUNICACIÓN	Mantener índice de desempeño de gobierno digital	53 puntos	2018	Función Pública	Mantener índice de gobierno digital en 55	Facilitar el acceso y uso de las Tecnologías de la Información y las Comunicaciones en todo el territorio nacional	Servicio de educación formal para fortalecer las habilidades en Gobierno Digital	1 Proyecto para desarrollar la estrategia de gobierno digital ejecutado por cada vigencia	numero	1 Proyecto para desarrollar la estrategia de gobierno digital ejecutado por cada vigencia
Atender, mitigar y apoyar a las comunidades de Bolívar para disminuir los efectos causados por los fenómenos adversos de carácter antrópico, natural y biológico.	GOBIERNO TERRITORIAL	Plan Municipal del riesgo de desastres PMGRD actualizado e implementado	30%	2019	Alcaldía Municipal	90%	Prevención y atención de desastres y emergencias.	Atención y prevención de desastres	Crear y/o Formalizar Fondo de Atención y prevención de desastres	numero	1 Fondo de Atención y Prevención de desastres organizado y en funcionamiento.



CAPITULO 4

PLAN PLURIANUAL DE DESARROLLO

4.1. PLAN FINANCIERO MUNICIPIO DE BOLÍVAR CAUCA

4.1.1. INGRESOS

CONCEPTO DEL INGRESO	2020	2021	2022	2023	TOTAL
ICLD NETO (EXCLUIDO 1% LEY AMBIENTAL)	2.392.621	2.428.510	2.464.938	2.501.912	9.787.980
INGRESOS CORRIENTES DE LIBRE DESTINACION	2.416.789	2.453.041	2.489.836	2.527.184	9.886.849
PREDIAL	269.880	273.928	278.037	282.208	1.104.053
INDUSTRIA Y COMERCIO	241.000	244.615	248.284	252.008	985.908
SOBRETASA GASOLINA	490.000	497.350	504.810	512.382	2.004.543
OTROS	36.850	37.403	37.964	38.533	150.750
NO TRIBUTARIOS	93.552	94.955	96.380	97.825	382.712
SGP - LIBRE DESTINACION	1.285.507	1.304.789	1.324.361	1.344.227	5.258.884

RENTAS PROPIAS DE DESTINACION ESPECIFICA	469.490	476.532	483.680	490.935	1.920.637
ESTAMPILLA PROADULTO MAYOR	200.000	203.000	206.045	209.136	818.181
ESTAMPILLA PROCULTURA	83.040	84.286	85.550	86.833	339.709
ESTAMPILLA PROELECTRIFICAR	20.000	20.300	20.605	20.914	81.818
CONTRIBUCION SOBRE CONTRATOS DE OBRAS PUBLICAS	110.000	111.650	113.325	115.025	449.999
SOBRETASA BOMBERIL	5.294	5.373	5.454	5.536	21.656
Ley 99/93 (1%)	24.168	24.530	24.898	25.272	98.868
MULTAS DE GOBIERNO	1.038	1.054	1.069	1.085	4.246
MULTAS DE TRANSITO	20.760	21.071	21.387	21.708	84.927
MULTAS CODIGO POLICIA	5.190	5.268	5.347	5.427	21.232

SISTEMA GENERAL DE PARTICIPACIONES	5.187.751	5.265.567	5.344.550	5.424.719	21.222.587
SGP-EDUCACION	1.115.508	1.132.241	1.149.225	1.166.463	4.563.437
Gratuidad(SSF)	720.449	731.256	742.225	753.358	2.947.287
Calidad (CSF)	395.059	400.985	407.000	413.105	1.616.150
SGP-ALIMENTACION ESCOLAR	252.644	256.434	260.280	264.185	1.033.543
SGP-AGUA POTABLE Y SANEAMIENTO BASICO	2.221.897	2.255.225	2.289.054	2.323.389	9.089.565
CSF (50%) INVERSION	1.110.948	1.127.613	1.144.527	1.161.695	4.544.783
CSF (15%) SUBSIDIOS	333.285	338.284	343.358	348.508	1.363.435



SSF (35% PDA)	777.664	789.329	801.169	813.186	3.181.348
SGP-PROPOSITO GENERAL	1.597.701	1.621.667	1.645.992	1.670.682	6.536.041
DEPORTE	142.018	144.148	146.310	148.505	580.981
CULTURA	106.513	108.111	109.733	111.379	435.736
LIBRE INVERSION	1.349.170	1.369.407	1.389.949	1.410.798	5.519.324

Es menester mencionar que la proyección de las transferencias SGP se realiza en atención a los efectos que está produciendo el Censo Nacional de Población y Vivienda (CNPV, 2018) en la distribución y comportamiento de las cinco onceavas de la presente vigencia fiscal y la última doceava de la vigencia 2019 realizada por el DNP para el Municipio de Bolívar Cauca.

Dicha distribución tiene como base la actualización de la información de la estructura poblacional del país que surge como resultado del Censo Nacional de Población y Vivienda (CNPV, 2018) por parte del Departamento Administrativo Nacional de Estadística (DANE). Lo cual ha generado cambios importantes, entre los que se destaca la disminución en el Índice de Necesidades Básicas Insatisfechas (NBI), que ha pasado a nivel nacional de 27,7% en 2005 a 14,13% en 2018.

Cabe resaltar que El Sistema General de Participaciones (SGP) para realizar la distribución de recursos utiliza un conjunto de variables, entre las que se encuentran la población y el NBI de las Entidades Territoriales, y por ello, la aplicación del CNPV 2018 implicará cambios significativos en los resultados de la distribución y giro de los recursos del SGP que corresponden al Municipio

Adicionalmente a la situación en mención, se tiene en cuenta que las apropiaciones de ingresos y gastos para la vigencia 2020 de los recursos SGP de Libre Destinación, Libre Inversión y forzosa inversión que fueron aprobadas mediante Acuerdo Municipal No. 017 de diciembre diez (10) de dos mil diecinueve (2019), para el presupuesto de la vigencia actual, se encuentran proyectadas en un 4,8%, lo cual puede generar un déficit presupuestal y de tesorería.

PLAN TERRITORIAL DE SALUD	36.997.885	37.552.853	38.116.146	38.687.888	151.354.772
SISTEMA GENERAL DE PARTICIPACIONES	12.956.581	13.150.930	13.348.194	13.548.417	53.004.122
ADRES / FOSYGA	20.510.116	20.817.768	21.130.035	21.446.985	83.904.904
COLJUEGOS-ETESA 75% SSF	222.935	226.279	229.673	233.118	912.006
COLJUEGOS-ETESA 25% CSF	60.563	61.472	62.394	63.329	247.758
DEPARTAMENTO	1.204.295	1.222.360	1.240.695	1.259.306	4.926.656
FONPET	2.043.394	2.074.045	2.105.155	2.136.733	8.359.326
OTROS	-	-	-	-	-



SISTEMA GENERAL DE REGALIAS	2.673.740	2.518.741	2.431.660	2.515.356	10.139.496
FUNCIONAMIENTO DEL SISTEMA	164.601	167.070	169.576	172.120	673.368
INVERSION	2.509.138	2.351.670	2.262.083	2.343.236	9.466.128

TOTAL RECURSOS	47.721.486	48.242.203	48.840.974	49.620.810	194.425.472
4.1.2. GASTOS	44.476.399	48.326.489	48.926.524	49.707.643	194.765.181
2.1 FUNCIONAMIENTO	2.148.425	2.180.651	2.213.361	2.246.561	8.788.998
2.1.1. ALCALDIA	1.850.000	1.877.750	1.905.916	1.934.505	7.568.171
2.1.2. CONCEJO MUNICIPAL	169.487	172.029	174.610	177.229	693.355
2.1.3. PERSONERIA MUNICIPAL	128.938	130.872	132.835	134.827	527.472
INDICADOR LEY 617/00	77,32%	77,32%	77,32%	77,32%	
SERVICIO DEUDA PUBLICA	-	-	-	-	-
FONDO CONTINGENCIAS	-	-	-	-	-
CREDITO LOTES					
CREDITO MAQUINARIA					
INVERSION	42.327.975	46.145.838	46.713.163	47.461.082	185.976.183
EDUCACION	1.115.508	1.132.241	1.149.225	1.166.463	4.563.437
ALIMENTACION ESCOLAR	252.644	256.434	260.280	264.185	1.033.543
SALUD PLAN TERRITORIAL	36.997.885	37.552.853	38.116.146	38.687.888	151.354.772
AGUA POTABLE	2.221.897	2.255.225	2.289.054	2.323.389	9.089.565
DEPORTE	142.018	144.148	146.310	148.505	580.981
CULTURA	189.553	192.397	195.283	198.212	775.445
OTROS SECTORES SOCIALES	1.408.469	4.612.539	4.556.865	4.672.439	18.578.439
DESTINACION ESPECIFICA ICLd)	469.490	476.532	483.680	490.935	1.920.637
SERVICIO PUBLICO BOMBEROS	5.294	5.373	5.454	5.536	21.656
ATENCIÓN INTEGRAL AL ADULTO MAYOR	200.000	203.000	206.045	209.136	818.181
Cultura	83.040	84.286	85.550	86.833	339.709
FONDO SEGURIDAD CIUDADANA	110.000	111.650	113.325	115.025	449.999
EXPANSIÓN, ADECUACIÓN, SERVICIO DE ENERGÍA ELECTRICA	20.000	20.300	20.605	20.914	81.818
ADQUISICIÓN, CONSERVACIÓN Y MANTENIMIENTO DE ÁREAS DE INTERÉS ABASTECIMIENTO DE AGUA	24.168	24.530	24.898	25.272	98.868
MULTAS DE GOBIERNO	1.038	1.054	1.069	1.085	4.246
PLANES DE TRÁNSITO, EDUCACIÓN, DOTACIÓN DE	20.760	21.071	21.387	21.708	84.927



EQUIPOS Y SEGURIDAD VIAL					
CULTURA CIUDADANA, PEDAGOGÍA Y PREVENCIÓN EN MATERIA DE SEGURIDAD	5.190	5.268	5.347	5.427	21.232
BOLSA LIBRE INVERSION	938.979	4.136.007	4.073.185	4.181.504	16.657.803
SGP LIBRE INVERSION	1.349.170	1.369.407	1.389.949	1.410.798	5.519.324
SALDO LIBRE DESTINACION	244.196	247.859	251.577	255.351	998.983
SISTEMA GENERAL REGALIAS	2.673.740	2.518.741	2.431.660	2.515.356	10.139.496

4.2. Matriz Financiera

Se adjunta la Matriz Plurianual 2020-2023, donde se reflejan las metas físicas, financiadas con cada uno de los programas y productos que fueron establecidos en cada línea estratégica, cuyo resumen es el siguiente:

Líneas	2020	2021	2022	2023	Total
Línea Estratégica 1	166	331	151	95	743
Línea Estratégica 2	41.287	41.530	41.752	42.246	166.815
Línea Estratégica 3	759	4.295	1.033	120	6.207
Línea Estratégica 4	5.765	2.955	3.807	4.199	16.727
Línea Estratégica 5	1.901	784	966	1.111	4.760
TOTAL	49.878	49.895	47.708	47.771	195.252



CAPITULO 5.

MONITOREO, CONTROL Y SEGUIMIENTO

En el proceso de Monitoreo, Control y seguimiento del Plan de desarrollo 2020-2023, se debe destacar que la Metodología planteada y desarrollada por el Departamento Nacional de Planeación DNP, a través del KPT, permite realizar un seguimiento a través de los indicadores establecidos tanto de bienestar como de productos en tiempo real, y así determinar el estado de lo propuesto con lo ejecutado, para iniciar a describir el proceso es importante dejar plasmadas algunas definiciones según el documento -Seguimiento-Medición-SIGEPRE indicadores plan de la Presidencia de la República en cuanto a indicadores:

Indicador: Representa la realidad de forma cuantitativa y directa que permite medir el estado del resultado a evaluar en un momento determinado, estos deben ser:

Claros: Deben ser fáciles de interpretar por quienes lo evalúan y por quienes lo analizan.

Confiables: Las variables seleccionadas deben ser reales, verificables, medibles y representar claramente lo que se pretende evaluar.

Comparables: Los indicadores brindan información cualitativa y cuantitativa, pueden estar conformados por una o más variables las cuales deben estar relacionadas y su resultado debe poderse confrontar con periodos anteriores y con la meta definida, así como con indicadores similares que hayan formulado otras entidades.

Cuantificables: El resultado de la evaluación debe permitir que se convierta en números, cifras o datos que faciliten el proceso de toma de decisiones.

Excluyentes: Deben evaluar un aspecto único de la gestión. Estos aspectos pueden estar enfocados en las dimensiones económicas, sociales, culturales, políticas, etc.

Explícitos: Deben definir claramente las variables que lo componen.

Precisos: Deben medir con un grado aceptable de precisión los resultados que se alcanzan así como los desfases en relación con los objetivos y metas propuestas. Esto ayudará a la toma de decisiones que permitan reorientar la gestión.

Representativos: Deben permitir evaluar el cumplimiento del objetivo planteado.

Oportunos: Deben permitir obtener información de manera oportuna y de forma adecuada, dependiendo de su periodicidad.

Que agreguen valor: Debe proporcionar información suficiente y confiable para la toma de decisiones.

Verificables: Los datos obtenidos a través del seguimiento del indicador deben permitir su validación por medio de evidencias objetivas, documentos, o cualquier otro medio de verificación



Los indicadores para el efecto del seguimiento del plan pueden ser

Mantenimiento Stock:

Este indicador mide los esfuerzos de una entidad por mantener un resultado que se tiene a una fecha determinada. Característica: La línea de base, las metas anuales y la meta del cuatrienio son los mismos valores.

Incremento Flujo:

Mide los logros en aquellas actividades que se repiten cada año y a lo largo de éste, sin que los resultados de un año afecten el del año anterior o el siguiente. **Características:** a) Para la línea base se toma como referencia lo realizado durante el último año del periodo de gobierno inmediatamente anterior, b) Todos los años comienza en cero (0), c) Únicamente se puede tener el avance anual cuando haya terminado el periodo

Decremento Reducción:

El indicador de reducción mide los esfuerzos de una entidad por disminuir un valor que se tiene a una fecha determinada. De esta manera, los resultados son mejores en tanto un valor específico empieza a disminuir. Características: i) Si no se tiene una Línea Base, no se puede saber si se está mejorando o no, ii) la línea de base corresponde al dato disponible al comenzar el periodo de gobierno

Meta: Producto o resultado que la entidad prevé alcanzar en un periodo de tiempo determinado (cuatrienal y/o anual, semestral, trimestral, etc.).

Sistema de Medición: Herramienta estratégica que le permite a la entidad, monitorear y evaluar su desempeño de manera integral frente a los planes, programas y procesos

5.1 INSTRUMENTOS DEL SISTEMA DE SEGUIMIENTO Y EVALUACIÓN DEL PLAN

Determinados los indicadores de bienestar, que miden la gestión por resultados, se determinan los instrumentos a utilizar para que lo planteado sea llevado a:

Plan Indicativo

Contiene la descripción de los indicadores de producto (indicadores de proyectos) y de resultados contenidos en el plan de desarrollo, detallando línea de base, meta del cuatrienio, meta a alcanzar en cada vigencia de la administración, recursos necesarios.

Plan Operativo Anual de Inversiones - Decreto de liquidación del Presupuesto

El instrumento contiene las fuentes de financiación y los recursos necesarios en una determinada vigencia para desarrollar los programas y proyectos definidos en el Plan de Desarrollo, por lo que será determinante para saber cómo se va a direccionar por fuente los diferentes programas y proyectos del plan de desarrollo de Bolívar.



Planes de acción

Programación por dependencia de las actividades y metas a lograr durante una vigencia; contiene lo relacionado con los programas y proyectos de inversión definidos en el Plan de Desarrollo, así como la gestión administrativa que incluye, las actividades cotidianas para el cumplimiento de sus funciones, las acciones para mantener el Sistema Integrado de Gestión. La ejecución del plan de desarrollo se realiza mediante la formulación y ejecución de los planes de acción de las dependencias, en los cuales se realizará la programación anual de los programas, proyectos y metas, los planes de acción se formularán a 31 de enero de la vigencia y serán publicados en formato descargable de Excel en la página web de la Alcaldía de Bolívar Cauca.

Banco de proyectos

Consolidación de los proyectos de inversión pública que se registran anualmente de la Secretaría de Planeación, para su aprobación y viabilización de su ejecución. De él dependen que lo que se planea en el plan de acción quede asentado en un proyecto de inversión al que se le dan los códigos dependiendo de las fuentes y nace el proyecto a la vida pública de la inversión social.

Grupo de dinamización del Plan.

Se puede asimilar al Concejo de gobierno municipal, el grupo lo conforma los representantes de las secretarías, oficinas de la Alcaldía y es coordinado por la secretaria de Planeación la cual coordina con las respectivas oficinas de la Administración la recepción de la información y le da la validación y la reporta a los diferentes sistemas.

Ejecución presupuestal

Información de la que da cuenta de la evolución de la Ejecución presupuestal de los programas y proyectos en una determinada Vigencia.

Fichas de seguimiento del plan de acción

Es el Formato que debe implementar la secretaria de planeación donde se recoge el avance de las metas y actividades programadas en el plan de acción durante la vigencia de reporte.

Tablero de indicadores

Es necesario que el Municipio de Bolívar acoja el sistema de tablero de indicadores donde se registran el avance de los indicadores de productos y de resultados incluidos en el Plan Indicativo y en el Plan de Desarrollo, en este archivo se calcula el logro de la vigencia, es decir el resultado alcanzado frente a lo programado para ese año, así como el avance acumulado del cuatrienio para cada indicador.



5.2. METODOLOGÍA DE SEGUIMIENTO Y EVALUACIÓN DEL PLAN

Marco conceptual

La metodología del sistema de seguimiento y evaluación de resultados del municipio de Bolívar se fundamenta en:

Seguimiento

Es el examen continuo de la ejecución de las actividades en relación con lo planeado, el uso de los insumos, el manejo financiero y la entrega de los productos. El seguimiento de la gestión físico-financiero comprende la revisión de las actividades programadas tales como procesos de contratación, capacitación, aplicación de programas, según está previsto en los planes operativos anuales. La información generada permite visualizar retrasos o avances, detectando problemas en la ejecución de las actividades y sugiriendo vías de acción alternativas.

Evaluación

Es el proceso encaminado a determinar sistemática y objetivamente la eficiencia de la gestión, el cumplimiento de los resultados planteados (productos), el logro del impacto esperado y la satisfacción obtenida por los beneficiarios. Ambos, seguimiento y evaluación, constituyen procesos inseparables.

Ciclos de seguimiento:

Cada mes se solicita a las dependencias, oficinas, el diligenciamiento de la ficha de seguimiento del plan de acción correspondiente y el registro del avance de los indicadores de producto (indicadores por proyecto) del plan indicativo.

El proceso de seguimiento inicia en con la adopción del Plan de Desarrollo Territorial y termina con los informes de Medición de avance y cumplimiento del PDT, que deben ser reportadas por las dependencias a la Secretaría de planeación y Obras Públicas, en su calidad de líder del proceso para facilitar la elaboración y socialización de los informes de gestión consolidados anuales.

sistema de seguimiento a adoptar	Responsable	Actividad	Registro
1	Alcalde	Adopción del PDT aprobado mediante acuerdo del Concejo municipal.	Acto Administrativo
2	Alcalde	Conformación de equipo y definición de roles para la implementación del plan y de su estructura de seguimiento. (Se distribuyen los programas, sentidos, líneas estratégicas a cada responsable o gerente de los mismos, acorde a la definición de roles)	Acta de Asignación de Roles, gerentes de programa o dimensión. Equipo de seguimiento consolidado desde la adopción del Plan de desarrollo.



sistema de seguimiento a adoptar	Responsable	Actividad	Registro
3	Secretario de Planeación y O.P.	Organizar al comienzo del periodo de gobierno el Plan Indicativo Sectorial que contenga las metas de los Indicadores aprobados en el PDT.	Plan Indicativo Unificado con filtro de responsables
4	Secretario de Planeación y O.P.	Formulación de Plan Operativo Anual de Inversiones en articulación con Hacienda, Tesorería, conservando la estructura del plan Indicativo para facilitar su armonización.	POAI por cada vigencia
5	Áreas Financiera y de Planeación	Ajuste del Anexo de Presupuesto de gastos de inversión de la vigencia armonizado al POAI (al contar con PDT aprobado por acuerdo o Concejo)	Acuerdo o decreto Municipal (según facultades)
6	Secretario de Planeación y O.P. y gerentes de programa o líneas estratégicas	Formulación de Plan de Acción Armonizado a los Mecanismos de gestión POAI, Plan Indicativo y anexo de gastos de inversión del presupuesto de la vigencia).	Formato Plan de Acción formulado y armonizado
7	Secretario de Planeación y O.P.	Instrumentos de planeación Socializado, articulados y armonizados en el seguimiento al Plan de Desarrollo: Plan de acción como instrumento de captura Plan indicativo es la base de la plataforma de administración de la información MECI - apoyo en el control de cumplimiento estandarizar procesos	Mecanismo de comunicación entre Instrumentos de gestión establecido (Excel)
8	Secretario de Planeación.	Desarrollo de una herramienta de administración de la información para establecer el Sistema de Seguimiento, estructurado acorde a los mecanismos de	Herramienta en Excel establecido con tableros de control por línea estratégica



ANEXOS



TRABAJO COMPROMISO Y DESARROLLO
:PROPOSITO POR BOLIVAR CAUCA



**DOCUMENTO PROCESO PARTICIPACIÓN COMUNITARIA PLAN DE DESARROLLO
MUNICIPAL “TRABAJO COMPROMISO Y DESARROLLO: PROPOSITO POR BOLIVAR
CAUCA 2020-2023**

**JORGE ALBERTO MACIAS ROSERO
ALCALDE**

Bolívar Cauca, Abril de 2020



PRESENTACIÓN

El presente documento, es el testimonio de los diferentes encuentros vivenciales que se realizaron con las comunidades del Municipio de Bolívar Cauca, se deja en claro que se realizaron encuentros y mesas consultivas teniendo en cuenta la división por Corregimientos y cabecera municipal de manera presencial, pero infortunadamente no se completaron en su totalidad las reuniones planeadas debido a que se entró en la Fase de aislamiento social a causa de la propagación de la pandemia por COVID-19, sin embargo se siguió con la revisión de información secundaria y plataformas estatales donde se ubican los diferentes datos de orden oficial.

Gracias comunidad por su gran participación y gracias a quienes en su paciencia desde su aislamiento social, siguieron participando para enriquecer el documento, que en su parte de Matriz de priorización de las comunidades, se constituirá en parte fundamental del Plan de desarrollo "Trabajo Compromiso y desarrollo: Propósito por Bolívar Cauca.

Jorge Alberto Macías Rosero

Alcalde del Municipio



1. METODOLOGÍA PARTICIPACIÓN Y CONSULTA PLAN DE DESARROLLO MUNICIPIO DE BOLIVAR “TRABAJO COMPROMISO Y DESARROLLO: PROPOSITO POR BOLIVAR CAUCA.

El Plan de desarrollo del Municipio se lideró y construyó bajo la orientación de la administración Municipal, donde todos sus funcionarios se vincularon y lideraron las diferentes consultas realizadas, con el acompañamiento de un grupo de profesionales con experiencia en los temas de planeación del territorio.

Como premisa se tiene la revisión del programa de gobierno del alcalde electo, la capacitación en temas de desarrollo a los funcionarios de la administración municipal y el pre alistamiento para salir a la zona de consulta que son cada uno de los corregimientos de Bolívar Cauca.

Se sale al territorio y se presenta la metodología por medio de la cual se consulta en las mesas de trabajo sobre los temas y problemas importantes para la comunidad de Bolívar, la metodología en forma en forma ilustrativa es la siguiente:

1.1. Convocatoria:

Se realizó la convocatoria por parte del señor alcalde municipal de manera oficial a los dignatarios de las juntas de acción comunal de las 191 veredas del municipio, líderes y lideresas comunitarios, representantes de grupos étnicos, organizaciones sociales, población vulnerable, como también a los representantes de las diferentes instituciones existentes dentro del Municipio de Bolívar Cauca, reforzando esta convocatoria con cuñas radiales en los diferentes medios de comunicación de cobertura en la zona, como también publicada en la página oficial de la alcaldía Municipal, donde se dio a conocer el cronograma de actividades por corregimientos el cual se desarrolló de la siguiente manera:

Día	Fecha	Corregimiento	Lugar	Hora
Lunes	17/02/2020	San Lorenzo	Salón Múltiple	10:00 AM
Martes	18/02/2020	Lerma	Polideportivo	09:00 AM
Miércoles	19/02/2020	El Carmen	Polideportivo	09:00 AM
Jueves	20/02/2020	San Juan	Salón Parroquial	09:00 AM
Viernes	21/02/2020	Rodeo	polideportivo	08:00 AM
Viernes	21/02/2020	Rastrojos	Sector el Planchón	02:00 PM
Domingo	23/02/2020	El Morro	Polideportivo	09:00 AM
Martes	25/02/2020	Milagros	Teatro San Isidro	09:00 AM
Miércoles	26/02/2020	Capellanías	Caseta	09:00 AM
Miércoles	26/02/2020	Carbonera	Caseta Mate caña	02:00 PM
Jueves	27/02/2020	Guachicono	Polideportivo	09:00 AM
Viernes	28/02/2020	Cabecera Mpal	Coliseo Felipe Castro	09:00 AM
Sábado	29/02/2020	Melchor	Polideportivo	09:00 AM
Martes	03/03/2020	Cimarronas	Salón Comunal	09:00 AM
Viernes	06/03/2020	San Miguel	Salón Comunal	09:00 AM
Viernes	06/03/2020	Chalguayaco	Polideportivo Aulas	02:00 PM

En los talleres realizados en cada corregimiento se contó con una amplia participación de líderes, lideresas, representantes de la mayoría de instrucciones existentes en el municipio y comunidad en general, donde hicieron sus aportes y de manera ordenada expusieron sus necesidades en las diferentes áreas para ser priorizadas y plasmadas en el documento final del plan de desarrollo Municipal como carta de navegación en este cuatrienio.



1.2. Inducción a la participación. En sitio de consulta se motiva la participación a través de los siguientes mensajes:

EL ALCALDE UNA VEZ POSESIONADO POR MANDATO CONSTITUCIONAL, Y LEGAL LEY 152 DE 1994 DEBE

- ✓ Construir el Plan de desarrollo del Municipio de Bolívar Cauca que es la hoja de ruta que establece, los objetivos de gobierno, fijando programas inversiones y metas para el cuatrienio.
- ✓ La constitución debe ser participativa y consultiva con las comunidades para lo cual se garantiza logística correspondiente

LAS LÍNEAS ESTRATÉGICAS DEL PLAN




- ✓ Es la parte donde se colocan los pilares, las dimensiones, lo más importante en términos generales del plan.
- ✓ Para ello se debe mirar que es lo que está como líneas en programa de gobierno, en el plan de gobierno Nacional y el departamental.

TRABAJO, COMPROMISO Y DESARROLLO, PROPÓSITOS POR BOLIVAR CAUCA

EJE 1	Propósito por un territorio sostenible en armonía con el Medio Ambiente
EJE 2	Propósito por un territorio incluyente y con equidad
EJE 3	Propósito por un desarrollo económico, con competitividad, emprendimiento.
EJE 4	Propósitos por una infraestructura con conectividad y desarrollo social
EJE 5	Propósito para un buen gobierno innovador, participativo en busca de reconciliación y Paz

AHORA SI, CON TODA LA INFORMACIÓN QUE SE TIENE VAMOS A CONSULTAR CON LA COMUNIDAD CUALES SERIAN LOS PROBLEMAS QUE NO DEJAN DESARROLLAR A BOLIVAR Y QUE SE ENCUENTRAN EN LAS LINEAS ESTRATEGICAS, PARA ELLO HACEMOS UN EJERCICIO QUE SE LLAMA ÁRBOL DE PROBLEMAS, SE PUEDE TRABAJAR ENTRE DOS O TRES PERSONAS (teniendo en cuenta las limitaciones que se encuentran al momento)



1.3. Instalación de las mesas consultivas, según temática

ESTRATEGIA ARBOL DE PROBLEMAS!






ARBOL DE PROBLEMAS EN EDUCACION: Aquí se consultan los problemas que se tienen en éste tenta en la vereda o e el barrio y se colocan en cartelera o en hoja de la siguiente manera:



- Las Ramas son los Efectos**
(Que es lo que esta Ocasionando)
- El tronco es el Problema Central**
(Que es lo que esta Ocurriendo)
- Raices son las causas**
(Porqué está Ocurriendo)

shutterstock.com • 133888493



TRABAJO COMPROMISO Y DESARROLLO
:PROPOSITO POR BOLIVAR CAUCA



SE PUEDEN HACER AJUSTES DE PROBLEMAS COMO TANTO SE ESCOJAN PARA ANALIZAR LOS TEMAS PROPUESTOS EN LAS LINEAS ESTRATEGICAS ...

Ahora bien terminado de analizar los problemas, ahora sí se van a priorizar de todos ellos solamente tres que son los que afectan directamente a su vereda o a su barrio y se los coloca en el siguiente formato, por favor no olvide firmarlo quien o quienes lo diligenciaron:

PLAN DE AJUSTES DE PROBLEMAS CON LA LINEA ESTRATEGICA	
PROBLEMA	
NECESIDAD 1	
NECESIDAD 2	
NECESIDAD 3	
JUSTIFICACION	



1.4. Las Mesas temáticas según corregimientos de participación Corregimiento de San Lorenzo





Corregimiento de Lerma





Corregimiento el Carmen





Corregimiento San Juan





Corregimiento El Rodeo





Corregimiento Rastrojos





Corregimiento El Morro





Corregimiento Los Milagros





Corregimiento Capellanías





Corregimiento Carbonera





Corregimiento Guachicono





Cabecera Municipal





TRABAJO COMPROMISO Y DESARROLLO
:PROPOSITO POR BOLIVAR CAUCA





Encuentro de Docentes Bolívar Cauca





Corregimiento Melchor





Corregimiento Cimarronas





Corregimiento San Miguel





Corregimiento Changuayaco





ARBOL DE PROBLEMAS SECTORIAL DEL MUNICIPIO DE BOLIVAR CAUCA

SECTOR: AMBIENTAL

CAUSAS INDIRECTAS	CAUSAS DIRECTAS	PROBLEMA IDENTIFICADO	CONSECUENCIAS DIRECTAS	CONSECUENCIAS INDIRECTAS
CRECIMIENTO DE FRONTERA AGRICOLA	AREA DE NACIMIENTOS DE AGUA DESPROTEGIDOS	BAJA DISPONIBILIDAD DEL RECURSO AGUA	ALTAS TEMPERATURAS PRESENTES EN LA REGIÓN	EXTINSION DE FAUNA Y FLORA
DEFORESTACIÓN Y TALA DE BOSQUES	BAJA CONCIENCIA AMBIENTAL PARA LA CONSERVACIÓN DEL AMBIENTE		DETERIORO DEL MEDIO AMBIENTE EN LA REGION	BAJA DISPONIBILIDAD DEL RECURSO AGUA
CUERPOS DE AGUA DE ACUEDUCTOS DESVIADOS PARA OTROS USOS	POCOS PROCESOS DE AHORRO Y USO EFICIENTE DEL AGUA		RECURSO DE AGUA SUBUTILIZADO	RECURSO DE AGUA SUBUTILIZADO
TERRENOS SIN TITULARIDAD	BAJA ADQUISICIÓN DE TERRENOS PARA LA CONSERVACION DE FUENTES DE AGUA Y POCOS INCENTIVOS PARA LOS DUEÑOS		POCA OFERTA DE TERRENOS DE NACIMIENTOS PARA PROTEGER	BAJA DISPONIBILIDAD DEL RECURSO DE AGUA

CAUSAS INDIRECTAS	CAUSAS DIRECTAS	PROBLEMA IDENTIFICADO	CONSECUENCIAS DIRECTAS	CONSECUENCIAS INDIRECTAS
VETIMIENTOS SIN CONTROL DE AGUAS RESIDUALES	VETIMIENTOS SIN CONTROL DE AGUAS RESIDUALES	CONTAMINACION DEL RECURSO HIDRICO	PROLIFERACIÓN DE VECTORES PERJUDICIALES PARA LA SALUD	ENFERMEDADES GASTROINTESTINALES
AUSENCIA CULTURA AMBIENTAL	PROCESOS DE REUTILIZACIÓN DE RESIDUOS SOLIDOS NO SON CONSTANTES		AUSENCIA PUNTOS ECOLÓGICOS DE REUTILIZACIÓN	DISMINUCIÓN VIDA UTIL DEL SITIO DE DISPOSICIÓN FINAL DE RESIDUOS SÓLIDOS
PRACTICAS AGRÍCOLAS INADECUADAS	MANEJO INADECUADO DE AGROQUIMICOS		PERDIDA FAUNA NATIVA CUERPOS DE AGUA	VERTIENTES CONTAMINADAS Y NO APTAS PARA USO HUMANO



CAUSAS INDIRECTAS	CAUSAS DIRECTAS	PROBLEMA IDENTIFICADO	CONSECUENCIAS DIRECTAS	CONSECUENCIAS INDIRECTAS
DEFORESTACIÓN Y CONTAMINACIÓN HIDRICA	MINERIA ILEGAL Y LEGAL SIN CONTROL	CALENTAMIENTO GLOBAL	RIESGO AMBIENTALES DESLIZAMIENTOS, SEQUIAS, INUNDACIONES	DESPLAZAMIENTO SOCIAL
TALAS Y AMPLIACION FRONTERA AGRICOLA	PERDIDA COBERTURA VEGETAL		POCA OFERTA DE AGUA PARA CONSUMO HUMANO	AUMENTO ENFERMEDADES INFECCIOSAS
DESCONOCIMIENTOS COMPOSICIÓN DE LOS SUELOS	APLICACIÓN INADECUADA DE ABONOS		PERDIDA FAUNA , ESPECIES NATIVAS	CONTAMINACIÓN
ALTO CONSUMO DE LEÑA COMO COMO COMBUSTIBLE PRIMARIO	DEFICIENTE FOMENTO AL USO DE ALTERNATIVAS ENERGETICAS DIFERENTES A LAS CONVENCIONALES		CONTAMINACIÓN DEL AIREPOR EMISIONE COMBUSTIBLE LEÑA	ENFERMEDADES RESPIRATORIAS

SECTOR: EDUCACION

Árbol de Problemas realizado por la Comisión de Derecho a la Educación de la Asociación de Institutores y Trabajadores de la Educación del Cauca, ASOINCA

CAUSAS INDIRECTAS	CAUSAS DIRECTAS	PROBLEMA IDENTIFICADO	CONSECUENCIAS DIRECTAS	CONSECUENCIAS INDIRECTAS
	FALTA DE PLANIFICACIÓN PARA EL BUEN USO DE LOS RECURSOS SEGÚN LAS NECESIDADES DE LA COMUNIDAD EDUCATIVA	PROCESOS EDUCATIVOS Y PEDAGÓGICOS DESCONTEXTUALIZADOS	CURRÍCULOS QUE NO APUNTAN A PROYECTOS DE VIDA ALTERNATIVOS, NI ACORDE CON LOS INTERESES	
	LIMITADA ASIGNACIÓN DE RECURSOS PARA LA FORMACIÓN DOCENTE		BAJO DESEMPEÑO EN LAS PRUEBAS DE ESTADO	
	POLÍTICAS EDUCATIVAS DESCONTEXTUALIZADAS Y DESARTICULACIÓN CURRICULA		PRÁCTICAS PEDAGÓGICAS Y METODOLÓGICAS DESCONTEXTUALIZADAS	



TRABAJO COMPROMISO Y DESARROLLO
:PROPOSITO POR BOLIVAR CAUCA



	NO RECONOCIMIENTO DEL ESTUDIANTE COMO ACTOR DEL PROCESO ENSEÑANZA APRENDIZAJE		DESERCIÓN ESCOLAR	
--	---	--	-------------------	--

CAUSAS INDIRECTAS	CAUSAS DIRECTAS	PROBLEMA IDENTIFICADO	CONSECUENCIAS DIRECTAS	CONSECUENCIAS INDIRECTAS
PRESENCIA DE FENOMENOS ANTRÓPICOS Y AMBIENTALES QUE DETERIORAN LA INFRAESTRUCTURA	I.E EN INMINENTE RIESGO DEBIDO A FACTORES AMBIENTALES Y A VIDA UTIL DE LAS EDIFICACIONES	INSUFICIENTE E INADECUADA INFRAESTRUCTURA EDUCATIVA EN EL MUNICIPIO DE BOLIVAR CAUCA	NIÑOS, NIÑAS, ADOLESCENTES Y JOVENES SIN REGULARIDAD ESTUDIANTIL	DISMINUCIÓN CALIDAD Y PERMANENCIA DE EDUCACIÓN
	AULAS EDUCATIVAS INSUFICIENTES PARA LA ATENCIÓN ESCOLAR (sitios PARRTICULARES)		NIÑOS, NIÑAS, ADOLESCENTES Y JOVENES POR FUERA DEL SISTEMA EDUCATIVO	DESERCIÓN ESCOLAR
DIFICULTAD PARA PREPARAR Y ATENDER EN RESTAURANTE ESCOLAR	RESTAURANTES ECOLARES EN INADECUADO ESTADO		NIÑOS, NIÑAS, ADOLESCENTES Y JOVENES SIN ATENCIÓN ADECUADA DEL SERVICIO DE RESTAURANTE	ESCOLARES Y PADRES DE FAMILIA DESMOTIVADOS PARA IR A LAS AULAS
INEXISTENCIA DE AYUDAS EDUCATIVAS PARA PREPARACIÓN DE CLASES	INSUFICIENTE DOTACIÓN DIDACTICA , DE MEDIOS INTERACTIVOS Y DE RESTAURANTES ESCOLARES		POBLACIÓN ESCOLAR DESINFORMADA DE NUEVAS TECNOLOGÍAS Y ENTORNOS DE AULAS	BAJA CALIDAD EDUCATIVA



SECTOR: PRODUCTIVO

CAUSAS INDIRECTAS	CAUSAS DIRECTAS	PROBLEMA IDENTIFICADO	CONSECUENCIAS DIRECTAS	CONSECUENCIAS INDIRECTAS
NO HAY ACOMPAÑAMIENTO A LAS INICIATIVAS PRODUCTIVAS DEL MUNICIPIO	DEBIL ASISTENCIA TÉCNICA Y APOYO A LOS PROCESOS ORGANIZATIVOS Y AGROINDUSTRIALES	DEBIL DESARROLLO PRODUCTIVO AGROPECUARIO Y DE TRANSFORMACIÓN DE LA COMUNIDAD CAMPESINA , INDÍGENA Y AFROCOLOMBINA DEL MUNICIPIO DE BOLÍVAR CAUCA	JOVENES DESMOTIVADOS A LAS ACTIVIDADES DEL CAMPO	CUTIVOS ILÍCITOS
BAJA DISPONIBILIDAD DE ALIMENTOS	CAMPESINO NO PRODUCE PARA AUTOSOTENERSE		RIESGO PROCESOS DE DESNUTRICIÓN	DESPLAZAMIENTO EN BUSCA DE MEJORES OFERTAS ALIMENTICIAS
DESORGANIZACIÓN DE LA PARTE AGRÍCOLA	DESARTICULACIÓN DE LOS PROCESOS AGROPECUARIOS		DESMOTIVACIÓN POR EL CAMPO	MIGRACIÓN A LAS CIUDADES
TERRENOS SIN TITULARIDAD	BAJAS INICIATIVAS DE PROYECTOS PRODUCTIVOS A TRAVÉS DEL CRÉDITO		CAMPESINO POR FUERA DE LOS PROCESOS PRODUCTIVOS	CAMPESINO DEDICADO A OTRO TIPO DE CULTIVOS
VÍAS DE COMUNICACIÓN TERRESTRE EN INADECUADO ESTADO	PRODUCTOS AGROPECUARIOS SIN COMERCIALIZACIÓN		PRODUCTOS A BAJOS PRECIOS	BAJOS INGRESOS ECONÓMICOS
INADECUADAS PRÁCTICAS AGRÍCOLAS	USO INDEBIDO DE AGROQUÍMICOS EN CULTIVOS CON SEMILLAS TRANSGÉNICAS		PERDIDA DE SEMILLAS NATIVAS	CONTAMINACIÓN AMBIENTAL



TRABAJO COMPROMISO Y DESARROLLO
:PROPOSITO POR BOLIVAR CAUCA



CAUSAS INDIRECTAS	CAUSAS DIRECTAS	PROBLEMA IDENTIFICADO	CONSECUENCIAS DIRECTAS	CONSECUENCIAS INDIRECTAS
SUBVALORACIÓN DEL POTENCIAL TURISTICO DEL MUNICIPIO DE BOLÍVAR CAUCA	BAJA OFERTA DE SERVICIOS TURÍSTICOS	BAJO DESARROLLO TURÍSTICO DEL MUNICIPIO DE BOLÍVAR CAUCA.	BAJA PROMOCIÓN TURÍSTICA DEL MUNICIPIO	BAJOS INGRESOS ECONÓMICOS POR ACTIVIDAD TURÍSTICA
POCA COORDINACIÓN INTERINSTITUCIONAL EN EVENTOS Y PROCESOS TURÍSTICOS , TODOS ACTUAN POR SU LADO	DESARTICULACIÓN DE ACTIVIDADES TURÍSTICAS		PERDIDA DE IDENTIDAD CULTURAL	PERDIDA DE IDENTIDAD CULTURAL
BAJA CAPACITACIÓN EN TEMAS TURÍSTICOS	BAJO APOYO A LOS PROYECTOS TURÍSTICOS		DISMINUCIÓN OFERTA DE EMPRENDIMIENTO Y COMPETITIVIDAD PARA LAS COMUNIDADES	DESEMPLEO, MIGRACIONES

CAUSAS INDIRECTAS	CAUSAS DIRECTAS	PROBLEMA IDENTIFICADO	CONSECUENCIAS DIRECTAS	CONSECUENCIAS INDIRECTAS
DEBILES ESCENARIOS DE COMERCIALIZACIÓN	POCA INFRAESTRUCTURA PARA NEGOCIOS DE EMPRENDIMIENTO	INCIPIENTES PROCESOS DE EMPRENDIMIENTO Y COMPETITIVIDAD	DESEMPLEO	MIGRACION
COMUNIDAD, COMERCIANTES, JOVENES SIN ORIENTACIÓN	BAJA INVERSIÓN PÚBLICA PRIVADA PARA EL EMPRENDIMIENTO		PROYECTOS SIN HORIZONTE Y SIN SOSTENIBILIDAD	DESEMPLEO
DEBIL CAPACITACIÓN EN TEMAS DE EMPRENDIMIENTO Y COMPETITIVIDAD	DEBILES PROCEOS DE EMPRENDIMIENTO		BAJAS OFERTAS LABORALES Y DE TRABAJOS INDEPENDIENTES	DESEMPLEO, MIGRACIONES



SECTOR: SALUD

CAUSAS INDIRECTAS	CAUSAS DIRECTAS	PROBLEMA IDENTIFICADO	CONSECUENCIAS DIRECTAS	CONSECUENCIAS INDIRECTAS
habitantes del municipio de Bolívar desatendidos en salud	LA PRESTACIÓN DEL SERVICIO DE SALUD NO ES RESPONSABILIDAD DIRECTA DEL MUNICIPIO	BAJA COBERTURA, CALIDAD Y OPORTUNIDAD EN LOS SERVICIOS DE SALUD	HABITANTES POR FUERA DEL SISTEMA EN SALUD	PROPAGACIÓN DE ENFERMEDADES CONTAGIOSAS
LOS MEDICOS RECIBEN POCA REMUNERACIÓN Y NO TIENEN IDENTIDAD CON LA COMUNIDAD	FALTA PERSONAL MEDICO Y ASISTENCIAL INSUFICIENTE PARA LA ATENCIÓN DEL PUNTO BOLIVAR		DECICIENTE ATENCIÓN DE LAS COMUNIDADES VULNERABLES DE BOLÍVAR EN SALUD	AUMENTO DE ENFERMEDADES CRÓNICAS
NO EXISTE HORARIO CONTINUO DE ENTREGA DE MEDICAMENTOS	LOS MEDICAMENTOS NO SON ENTREGADOS OPORTUNAMENTE A LAS COMUNIDADES		NO SE PUEDEN TRATAR EFICIENTEMENTE LOS CUADROS CLÍNICOS PRESENTADOS POR LA COMUNIDAD	PERSONAS SIN MEJORAR SU SALUD
LAS CITAS SE ENTREGAN INDISCRIMINAAMENTE	NO EXISTE ATENCION PRIORITARIA PARA EL AREA RURAL		COMUNIDAD DEL AREA RURAL DESATENDIDA	COMUNIDAD DEL AREA RURAL CON DIVERSA CLASE DE ENFERMEDADES SIN TRATAMIENTO
POCAS AMBULANCIAS DISPONIBLES	EL SERVICIO DE AMBULANCIA UNICAMENTE ES PARA MUJERES EMBARAZADAS, DEJANDO DE LADO OTROS PCIENTES CRÍTICOS		COMUNIDADES VULNERABLES NO ATENDIDAS EN SITUACIÓN DE EMERGENCIA	COMUNIDAD EN PELIGRO VITAL POR FALTA DE ATENCIÓN OPORTUNA PARA ASISTENCIA MÉDICA
LOS CONTRATOS DE SALUD EN LAS IPS SE INTERRUMPEN PORQUE LAS EPS NO CANCELAN OPORTUNAMENTE LO SERVICIOS	LAS E.P.S. NO DAN SERVICIO CONTINUO DE CITAS PARA NIVEL DOS		PROCESOS DE TRATAMIENTO DE ENFERMEDADES NO TERMINADOS	MORTALIDAD
LAS EPS NO TIENEN SERVICIO HABILITADO DE HOGAR DE PASO	NO EXISTE UN HOGAR DE PASO PARA LA RECUPERACIÓN TRANSITORIA DEL ENFERMO PARA LA		HABITANTES DESPROTEGIDOS Y ENFERMERMOS	DESMOTIVACIÓN DE LA COMUNIDAD POR CUMPLIR CON LOS PROTOCOLOS DE ATENCIÓN A LAS



	COMUNIDAD RURAL EN BOLIVAR Y/O POPAYÁN			ENFERMEDADES.
LA INFRAESTRUCTURA ES INADECUADA E INOPERANTE TANTO EN EQUIPOS COMO PLANTA FÍSICA EN LA MAYORÍA DEL AREA RURAL	DEFICIENTE INFRAESTRUCTURA EN SALUD EN EL ÁREA RURAL		DEFICIENTE SERVICIO EN SALUD	VULNERACIÓN DE LOS DERECHOS FUNDAMENTALES DE LA COMUNIDAD

SECTORES VULNERABLES

CAUSAS INDIRECTAS	CAUSAS DIRECTAS	PROBLEMA IDENTIFICADO	CONSECUENCIAS DIRECTAS	CONSECUENCIAS INDIRECTAS
NIÑOS SIN SEGUIMIENTO PARA VACUNACIÓN BASICA	NIÑOS POR FUERA DE LOS PROCESOS DE VACUNACIÓN INFANTIL	INSUFICIENTES PROGRAMAS DE ATENCIÓN A LA SALUD EN PROMOCIÓN Y PREVENCIÓN	COMUNIDAD INFANTIL EN RIESGO POR ENFERMEDADES QUE DEBEN ESTAR EN EL ESQUEMA DE VACUNACIÓN	NIÑOS DESANTENDIDOS DEL ESQUEMA BASICO DE VACUNACIÓN
MUJERES EN ZONAS DE DIFICIL ACCESO EN ESTADO DE GESTACIÓN QUE NO PUEDEN ESTAR EN CONTROLES NORMALES	MORTALIDAD DE MUJERES GESTANTES Y NIÑOS MENORES DE CINCO AÑO		MADRES Y NIÑOS MUERTOS	COMUNIDAD VULNERADA EN SUS DERECHOS A LA SALUD
ADULTOS DESINTEGRADOS DE LOS ESQUEMAS SOCIALES	ADULTOS MAYORES POR FUERA DE ATENCIÓN EN PROGRAMAS DE PROMOCIÓN SOCIAL		ADULTOS MAYORES ABANDONADOS Y POR FUERA DE LOS PROGRAMAS DE COMUNIDADES VULNERABLES	COMUNIDAD VULNERADA EN SUS DERECHOS A LA SALUD
FALTA DE OPORTUNIDADES DE INTEGRACIÓN AL EMPLEO Y A LA VIDA SOCIAL EN COMUNIDAD	FAMILIAS VULNERADAS POR VIOLENCIA INTRAFAMILIAR, CONSUMO DE SUSTANCIAS SICOACTIVAS Y CASOS DE SUICIDIO		FAMILIAS DESINTEGRADAS	DESCOMPOSICIÓN SOCIAL, DELINCUENCIA, NIÑOS EN ESTADO DE ABANDONO



ADOLESCENTES SIN ORIENTACIÓN SEXUAL	ADOLESCENTES MENORES DE EDAD CON EMBARAZOS TEMPRANOS		EMBARAZOS NO DESEADOS EN NIÑAS MENORES DE EDAD	NIÑAS POR FUERA DEL SISTEMA ESCOLAR Y CON INCONVENIENTES FAMILIARES
-------------------------------------	--	--	--	---

SECTOR: DEPORTE

CAUSAS INDIRECTAS	CAUSAS DIRECTAS	PROBLEMA IDENTIFICADO	CONSECUENCIAS DIRECTAS	CONSECUENCIAS INDIRECTAS
RECURSOS ECONÓMICOS INSUFICIENTES	AUSENCIA DE INFRAESTRUCTURA PARA LA PRÁCTICA DEPORTIVA Y DESARROLLO DE ACTIVIDADES LUDICO RECREATIVAS	BAJOS NIVELES DE PRÁCTICA Y FORMACIÓN DEPORTIVA, RECREATIVA Y LÚDICA PARA LAS COMUNIDADES DE BOLIVAR CAUCA	COMUNIDAD UTILIZANDO SU TIEMPO LIBRE EN ACTIVIDADES DELICTIVAS	DISMINUCIÓN DEL ÁNIMO POR LA PRÁCTICA DEPORTIVA
DEFICIENTE MANTENIMIENTO DE LOS ESCENARIOS DEPORTIVOS Y CULTURALES	INFRAESTRUCTURA FÍSICA EN MAL ESTADO.		AUMENTO DE SEDENTARISMO	AUMENTO DE PROBLEMAS DE SALUD POR OBESIDAD
ESCASOS PROGRAMAS DE FOMENTO AL DEPORTE	BAJOS INCENTIVOS PARA LA REALIZACIÓN DE EVENTOS DEPORTIVOS		BAJO INTERES PARA HACER DEPORTE Y PROMOVERLO	INADECUADO APROVECHAMIENTO DEL TIEMPO LIBRE
FALTA MOTIVACIÓN PARA EL DEPORTISTA	LOS ESCENARIOS DEPORTIVOS Y LOS DEPORTISTAS NO CUENTAN CON LA DOTACIÓN NECESARIA		DESMOTIVACIÓN PARA LA PRÁCTICA DEL DEPORTE	INADECUADO APROVECHAMIENTO DEL TIEMPO LIBRE
FALTA MOTIVACIÓN PARA EL DEPORTISTA	REDUCIDO APOYO AL DEPORTISTA		DEPORTISTAS MIGRANDO DEL MUNICIPIO	AUMENTO DE GASTOS FAMILIARES



SECTOR: AGUA POTABLE

CAUSAS INDIRECTAS	CAUSAS DIRECTAS	PROBLEMA IDENTIFICADO	CONSECUENCIAS DIRECTAS	CONSECUENCIAS INDIRECTAS
BAJA INVERSIÓN DE RECURSOS EN AGUA POTABLE Y SANEAMIENTO BÁSICO	ACUEDUCTOS EN MAL ESTADO Y DETERIORADOS	INSUFICIENTE SUMINISTRO EN CALIDAD, CONSTANCIA Y POTABILIDAD DE AGUA PARA LAS COMUNIDADES	COMUNIDADES SIN ABASTECIMIENTO DE AGUA DE FORMA PERMANENTE Y POTABLE	DESPLAZAMIENTO COMUNIDADES
LA COMUNIDAD AUN MANEJA POZOS SEPTICOS Y LETRINAS DE FORMA INADECUADA	BAJA COBERTURA EN BATERÍAS SANITARIAS E INADECUADO ESTADO DE SU INFRAESTRUCTURA FÍSICA		AFECCION MEDIO AMBIENTAL Y DE ENFERMEDADES CONTAGIOSAS	COMUNIDADES VULNERABLES A EPIDEMIAS Y RIESGOS AMBIENTALES
NO EXISTE PLAN DE MANEJO PARA AGUAS RESIDUALES EN CENTROS POBLADOS	FALTA ALCANTARILLADOS EN PARTES ESTRATEGICAS DE CENTROS POBLADOS Y CABECERA MUNICIPAL		DETRIMENTO CONDICIONES DE VIDA DE LAS COMUNIDADES	COMUNIDADES VULNERABLES A EPIDEMIAS



SECTOR: VIAS

CAUSAS INDIRECTAS	CAUSAS DIRECTAS	PROBLEMA IDENTIFICADO	CONSECUENCIAS DIRECTAS	CONSECUENCIAS INDIRECTAS
AUSENCIA DE PROGRAMAS DE MANTENIMIENTO VIAL	DEFICIENTE MANTENIMIENTO DE LA MALLA VIAL DE LA REGIÓN	BAJA CONECTIVIDAD TERRESTRE ENTRE VEREDAS Y CABECERA MUNICIPAL	AUMENTO DE LOS COSTOS DE OPERACIÓN Y MANTENIMIENTO VEHICULAR	POCA OFERTA Y COMPETENCIA DE PRODUCTOS DE TRANSPORTE
DIFICIL TOPOGRAFIA DE LA REGIÓN	INEXISTENCIA DE ALGUNOS TRAMOS EN VEREDAS PARTICULARES		DIFICULTAD EN EL TRANSPORTE DE LOS HABITANTES Y LOS PRODUCTOS AGRÍCOLAS DE LA ZONA	DISMINUCIÓN INGRESO AGRARIO DE LAS COMUNIDADES
	PROYECTOS DE INTERCONEXIÓN MUNICIPAL DEBILES CASO MERCADERES BOLIVAR (CAPELLANIAS-MERCADERES), SAN LORENZO ESMERALDA) ALMAGUER (MELCHOR-GUADUAL), SAN PABLO CUCHILLA BATEROS		PROCESOS AGRICOLAS Y ECONOMICOS SIN CONTINUIDAD	BAJO NIVEL DE VIDA DE LAS COMUNIDADES

SECTOR: CULTURA

CAUSAS INDIRECTAS	CAUSAS DIRECTAS	PROBLEMA IDENTIFICADO	CONSECUENCIAS DIRECTAS	CONSECUENCIAS INDIRECTAS
NO SE BRINDA APOYO DIRECTO A LOS ARTESANOS, ARTISTAS Y GESTORES CULTURALES	BAJOS INCENTIVOS PARA LA REALIZACIÓN DE EVENTOS CULTURALES	BAJA FORMACIÓN DE ARTISTAS Y EVENTOS QUE PROPICIEN LA CULTURA EN EL MUNICIPIO	PÉRDIDA DE VALORES CULTURALES	DESMOTIVACIÓN POR LA FORMACIÓN CULTURAL
LAS ACTIVIDADES CULTURALES SON DESAGREGADAS	NO EXISTE PLANEACIÓN PARA LAS ACTIVIDADES CULTURALES		ACTIVIDADES CULTURALES DESLIGADAS DE LAS TRADICIONES	PERDIDA IDENTIDAD CULTURAL
DEFICIENTE MANTENIMIENTO DE LOS ESCENARIOS CULTURALES	LOS ESCENARIOS CULTURALES ESTAN EN		COMUNIDAD DESINTERESADA POR LAS PRÁCTICAS CULTURALES	INADECUADO APROVECHAMIENTO DEL TIEMPO LIBRE



TRABAJO COMPROMISO Y DESARROLLO
:PROPOSITO POR BOLIVAR CAUCA



	MAL ESTADO.			
LOS ARTISTAS TIENEN DIFICULTAD PARA LA PRÁCTICA DE SUS ACTIVIDADES CULTURALES	NO EXISTEN SUFICIENTES ESCENARIOS CULTURALES		COMUNIDAD DESINTERESADA POR LAS PRÁCTICAS CULTURALES	INADECUADO APROVECHAMIENTO DEL TIEMPO LIBRE
COMUNIDAD SIN PODER LEER	NO SE PROMUEVEN ESPACIOS PARA LA ORATORIA Y LA LECTURA		COMUNIDAD DESINTERESADA POR LAS PRÁCTICAS CULTURALES	AUMENTO ANALFABETISMO



1.5. MATRIZ DE PRIORIZACIÓN POR CORREGIMIENTOS MUNICIPIO DE BOLIVAR CAUCA

CORREGIMIENTO	VEREDA	NECESIDAD	DESCRIPCION DE LA NECESIDAD	JUSTIFICACIÓN DE LA NECESIDAD
SAN LORENZO	La Pradera	NECESIDAD 1	consecución de maquinaria para el procedimiento de cultivo de achira	Se requiere la maquinaria adecuada para la transformación de la materia prima (Archivo) la necesidad de ayuda a la vivienda sería porque muchas viviendas no contamos con saneamiento básico , la calidad de agua obtenida no supe la necesidad de la población asistente
SAN LORENZO		NECESIDAD 2	Proyecto de mejoramiento de vivienda rural digna	
		NECESIDAD 3	Ampliación de acueducto	
SAN LORENZO	Cabecera	NECESIDAD 1	Reubicación del colegio	Causa de una falla geológica que atraviesa el colegio y amenaza a toda la comunidad educativa , al igual que viviendas vecinas , porque se encuentra en malas condiciones , porque falta pavimentar algunas calles de la población
		NECESIDAD 2	Acueducto y alcantarillado	
		NECESIDAD 3	Pavimentación de calles de la población	
SAN LORENZO	Guineal	NECESIDAD 1	Construcción del restaurante escolar	Es de carácter urgente la construcción del restaurante escolar, puesto que se está presentando deterioro y agrietamiento exponiendo a 13 estudiantes , la vereda carece de un sitio adecuado para la recreación eventos culturales y reuniones comunitarias ,la vereda no cuenta con los pozos sépticos los cuales ayudarían a prevenir enfermedades
		NECESIDAD 2	Construcción del polideportivo	
		NECESIDAD 3	Saneamiento básico construcción de pozos sépticos	
SAN LORENZO	La Ramada	NECESIDAD 1	Adecuación y mejoramiento del acueducto	El acueducto veredal tiene una antigüedad de 40 años donde no se ha realizado ninguna obra , además beneficia a 250 personas
		NECESIDAD 2	Estudios y construcción de espacios deportivos	



TRABAJO COMPROMISO Y DESARROLLO
:PROPOSITO POR BOLIVAR CAUCA



CORREGIMIENTO	VEREDA	NECESIDAD	DESCRIPCION DE LA NECESIDAD	JUSTIFICACIÓN DE LA NECESIDAD
			en la zona aledaña a la escuela	aproximadamente , representadas en las 45 familias que conforman el sector , así mismo es de destacar que una vereda altamente productiva en café y otros productos
		NECESIDAD 3	Mejoramiento de vivienda y saneamiento básico	
SAN LORENZO	Pedregal	NECESIDAD 1	Reconstrucción del acueducto	Se encuentra en mal estado y sin necesidades básicas
		NECESIDAD 2	Saneamiento básico	
		NECESIDAD 3	Ampliación camino a la escuela	
SAN LORENZO	Bello Horizonte	NECESIDAD 1	Construcción del salón comunal	Placa huella para la vía de esperanza pues se benefician 4 veredas incluidas
		NECESIDAD 2	Reparación de acueducto , dotación de implementos necesarios para poderlo hacer	
		NECESIDAD 3	Reforestación y cierre de la bocATOMA	
SAN LORENZO	Aguas Amarillas	NECESIDAD 1	Compra de terreno para deforestar	Nuestra necesidad en cuanto al terreno es para darle un buen tratamiento para nuestro consumo de agua, nuestros trabajadores están distanciados de las vía principales , en cuanto al saneamiento básico no contaminaremos el medio ambiente
		NECESIDAD 2	Aperturas de vías comunitaria 6km	
		NECESIDAD 3	Saneamiento básico	
SAN LORENZO	Pueblo Viejo	NECESIDAD 1	Compra del lote del nacimiento del acueducto	Necesitamos la compra del lote porque necesitamos ser propietarios del lote legalmente , para incitar a los niños y jóvenes a practicar deporte y no sean llevados por el camino de las drogas, para tener mejor calidad de vida y mejorar la vía para regresar al sitio de aparición de san Lorenzo
		NECESIDAD 2	Construcción de un polideportivo	
		NECESIDAD 3	Saneamiento básico y embalastrado	
SAN LORENZO	Barrio niño Jesús de	NECESIDAD 1	Cambio de alcantarillado y ampliación de redes	Porque nuestras viviendas y las calles se están viendo afectadas por
		NECESIDAD 2	Terminación del muro de contención	



TRABAJO COMPROMISO Y DESARROLLO
:PROPOSITO POR BOLIVAR CAUCA



CORREGIMIENTO	VEREDA	NECESIDAD	DESCRIPCION DE LA NECESIDAD	JUSTIFICACIÓN DE LA NECESIDAD
	Praga	NECESIDAD 3	Saneamiento básico	agrietamientos generando un eminente riesgo la integridad de cada individuo y sus familias
SAN LORENZO	Florida	NECESIDAD 1	Vías funcionarias placa huella , y balastro	Porque queremos sacar nuestros productos , queremos mejorar la educación de nuestros hijos , no tenemos una vivienda adecuada y necesitamos una vida digna y mejor salud
		NECESIDAD 2	Mejoramiento de la escuela	
		NECESIDAD 3	Mejoramiento de vivienda y saneamiento básico	
SAN LORENZO	Plan de la Cueva	NECESIDAD 1	Construcción polideportivo	Con la construcción del polideportivo queremos lograr que la juventud de nuestra comunidad no entren en malos vicios y de igual forma aprovechar el tiempo libre , teniendo en cuenta la terminación del acueducto es necesario para mejorar la calidad de vida y así evitar enfermedades en nuestra comunidad y también para tener agua potable para todos, con el saneamiento básico evitaremos contaminar el medio ambiente
		NECESIDAD 2	Terminación del acueducto	
		NECESIDAD 3	Saneamiento básico	
SAN LORENZO	El Silencio	NECESIDAD 1	Cierre perimetral de la sede educativa el silencio	Debido a que la sede se encuentra ubicada a borde de cabecera se ve la necesidad de asegurar el perímetro ,es necesario la construcción del polideportivo para asegurar un sitio para la zona recreación y el deporte , el mejoramiento de la vía favorece la comercialización de productos y por ende la economía de estas veredas
		NECESIDAD 2	Mantenimiento adecuación y construcción de la placa huella de la vía terciaria	
		NECESIDAD 3	Construcción del polideportivo	
SAN LORENZO	San Antonio del silencio	NECESIDAD 1	Construcción del polideportivo	Salud mental y física de la comunidad en general , recreación
		NECESIDAD 2	Cofinanciación a recurso propio para la construcción de la planta física del restaurante	



TRABAJO COMPROMISO Y DESARROLLO
:PROPOSITO POR BOLIVAR CAUCA



CORREGIMIENTO	VEREDA	NECESIDAD	DESCRIPCION DE LA NECESIDAD	JUSTIFICACIÓN DE LA NECESIDAD
			escolar	aprovechamiento del tiempo libre
		NECESIDAD 3	Mantenimiento de vías	
SAN LORENZO	Limónaguaico Bajo	NECESIDAD 1	Mejoramiento de vías terciaria, placa huella , obra de arte	Son necesidades prioritarias que se necesitan para mejorar un poco la calidad de vida de nuestra comunidad como campesinos
		NECESIDAD 2	Acueducto, legalización del predio y conexión de agua, tanques de almacenamiento de agua , compra de lotes para restauración	
		NECESIDAD 3	Educación y deporte ,cerramiento de aula escolar , mejoramiento de restaurante escolar	
SAN LORENZO	Chupadero	NECESIDAD 1	Acueducto	Compra de predio para poder reforestar ya que no es propiedad de la vereda , se nos dificulta el transporte , no tenemos batería sanitarias en todas las casas
		NECESIDAD 2	Vías	
		NECESIDAD 3	Saneamiento básico	
SAN LORENZO	Portachuelo Alto	NECESIDAD 1	Vías carreteables	Para poder sacar los productos al mercado , para tener agua estable en la vereda , para no arrojar aguas negras en las fuentes
		NECESIDAD 2	Acueducto	
		NECESIDAD 3	Saneamiento básico	
SAN LORENZO	Cueva Esperanza	NECESIDAD 1	Adecuación polideportivo , consiste en la producción de batería sanitaria y un muro de contención	Teniendo en cuenta la pendiente en el sector de bello horizonte para evitar más accidentes se hace necesaria la construcción de una placa huella , extensión 1km, beneficia a 7 veredas
		NECESIDAD 2	Terminación de construcción de 25 baterías sanitarias para el total de 100% de la población	
		NECESIDAD 3	Mantenimiento y adecuación de vía terciaria san Lorenzo, san bingo piedra labrada	
SAN LORENZO	Limónaguaico Alto	NECESIDAD 1	Mejoramiento de vivienda	Por problemas de fallas geológicas , para recreación del deporte y evitar la drogadicción de niños y jóvenes , para terminación de 10 familias que faltan y para protección del medio ambiente y placa huella de un kilómetro que se beneficien 7 veredas
		NECESIDAD 2	Polideportivo	
		NECESIDAD 3	Saneamiento básico	
SAN LORENZO	Portachuelo	NECESIDAD 1	Vía carreteable	Ya que no tenemos acceso a la vía se



TRABAJO COMPROMISO Y DESARROLLO
:PROPOSITO POR BOLIVAR CAUCA



CORREGIMIENTO	VEREDA	NECESIDAD	DESCRIPCION DE LA NECESIDAD	JUSTIFICACIÓN DE LA NECESIDAD
	bajo	NECESIDAD 2	Acueducto	nos dificulta sacar los productos , acueducto , ya que no contamos con abastecimiento del preciado líquido, saneamiento básico ya que no contamos con estos servicios y por ello contaminar el medio ambiente
		NECESIDAD 3	Saneamiento básico	
SAN LORENZO	Florida Alta	NECESIDAD 1	Vías terciarias de la vereda	La comunidad en asamblea determinó que son las necesidades más sentidas para mejorar la calidad de vida
		NECESIDAD 2	Mejoramiento de la infraestructura	
		NECESIDAD 3	Acueducto y saneamiento básico	
SAN LORENZO	Cerro Alto	NECESIDAD 1	Mejoramiento de vivienda	En la vereda cerro alto los habitantes manifiestan esta tres necesidades como importantes para el desarrollo social de la vereda
		NECESIDAD 2	Apertura de vías y mejoramiento de vías , tanto en alcantarillado como en placas huellas	
		NECESIDAD 3	Ampliación y mejoramiento de la cancha	
SAN LORENZO	Peña Blanca	NECESIDAD 1	El acueducto	Necesitamos el acueducto porque el agua es la más importante , las baterías sanitaria para cuidarnos en salud , es importante la vía porque necesitamos sacar los productos al campo
		NECESIDAD 2	Baterías sanitarias	
		NECESIDAD 3	Vía terciaria, puente la victoria peña blanca	
SAN LORENZO	Vereda la Guadua	NECESIDAD 1	Apertura y afirmado de la vía kilómetro 1	La vía que existe es intransitable por la pendiente y riesgo de la comunidad , el acueducto que existe ya cumplió 28 años de construido y tiene muchas fallas que nos ha tocado asumirlos , tenemos 38 viviendas en baterías sanitarias otras sin piso y algunas en zona de riesgo
		NECESIDAD 2	Ampliación y reconstrucción de acueducto	
		NECESIDAD 3	Mejoramiento de 38 viviendas	
SAN LORENZO	Campo alegre	NECESIDAD 1	Terminación Placa huella de la vía terciaria	
		NECESIDAD 2	Mejoramiento de vivienda	
		NECESIDAD 3	Terminación de saneamiento básico	
EL RODEO	La Dominga	NECESIDAD 1	Mejoramiento de camino	Adecuación del camino de la medina ,



TRABAJO COMPROMISO Y DESARROLLO
:PROPOSITO POR BOLIVAR CAUCA



CORREGIMIENTO	VEREDA	NECESIDAD	DESCRIPCION DE LA NECESIDAD	JUSTIFICACIÓN DE LA NECESIDAD
		NECESIDAD 2	Mejoramiento de aulas escolares	la Dominga incluyendo el alcantarillado y posteriormente sea en embalstradas , las medidas entre estas dos veredas son 5650 metros desde el cementerio hasta un punto denominado quebrada de la mula ,denominada la horqueta , renovación de las dos aulas escolares que se encuentran en mal estado, mejoramiento de una cortina del ramal del acueducto
		NECESIDAD 3	Reparación de un ramal de acueducto	
EL RODEO	La Florida	NECESIDAD 1	Adecuación de acueducto	Acueducto en mal estado deficiencia en el suministro la población discapacitada no ha sido atendida , lo de los riesgos siempre se presentan y no hay plan de prevención , vial dotación de suministros , instrumentos musicales
		NECESIDAD 2	Atención de riesgos y discapacitados	
		NECESIDAD 3	Adecuación de infraestructura	
EL RODEO	Cabecera	NECESIDAD 1	Elaboración de bocatoma para ampliación de cobertura	Se observa la necesidad de tener mayor cobertura del servicio de agua a la población en temporada, ya sea invierno o verano , se observa la necesidad de adecuar espacios que garanticen el normal desarrollo de actividades académicas teniendo en cuenta la población escolar atendida , se observa la necesidad de adecuar espacios deportivos que permitan el aprovechamiento del tiempo libre y sana convivencia , así como el aprovechamiento del tiempo libre y sana convivencia , como también el rescate y el mejoramiento de nuestros sitios turísticos
		NECESIDAD 2	Infraestructura escolar sede principal	
		NECESIDAD 3	Adecuación de escenarios deportivos	
EL RODEO	Los Tigres	NECESIDAD 1	Mejoramiento de acueducto	Tiene muchos años de antigüedad por



TRABAJO COMPROMISO Y DESARROLLO
:PROPOSITO POR BOLIVAR CAUCA



CORREGIMIENTO	VEREDA	NECESIDAD	DESCRIPCION DE LA NECESIDAD	JUSTIFICACIÓN DE LA NECESIDAD
		NECESIDAD 2	Construcción de baños de la escuela	más de 30 años , cumplió su tiempo de uso , cumplió su tiempo de uso y necesita cambio por un alto deterioro , para mejorar el tránsito de motos, personal y el traslado de materiales y el paso de personas de avanzada edad
		NECESIDAD 3	Vías, balastro y alcantarillado, vía central hasta la vereda	
EL RODEO	Trujillo	NECESIDAD 1	Acueducto	Acueducto porque es la mayor prioridad de nuestra comunidad , la vía porque sacar nuestros alimentos y para transportar a los niños , a los colegios, polideportivo para mejoramiento de la recreación de los niños y jóvenes
		NECESIDAD 2	Mejoramiento de la vía alcantarillado balastro , una placa huella de 100 mt	
		NECESIDAD 3	Polideportivo	
EL RODEO	Mata de Puro	NECESIDAD 1	Renovación y ampliación de nuestro acueducto	Es nuestra vía de acceso a la vereda , se encuentra en mal estado por falta de algunas alcantarillas , además hay una vivienda en riesgo, se encuentra deteriorada que hace más de 45 años fue construido, hay nuevas familias que se benefician, la mayoría carecen de él por falta de recursos económicos
		NECESIDAD 2	Adecuación y mantenimiento de la vía , boquerón , mata de puro , reubicación de la escuela	
		NECESIDAD 3	Saneamiento básico	
EL RODEO	Las Vueltas	NECESIDAD 1	Prioridad de las vías con el fin de sacar productos productivos y darle apertura	En la vereda las vueltas no entra carro, y somos muy productivos de manera que se nos dificulta , sacar nuestros productos , legalización del predio para poder gestionar ´polideportivo , ya que tenemos alto potencial, la vereda no tiene formas de obtener ingresos , las personas algunas viven en condiciones muy precarias , de manera que solicitamos viviendas dignas
		NECESIDAD 2	Legalización del predio para el polideportivo	
		NECESIDAD 3	Mejoramiento de viviendas	
EL RODEO	Las Minas	NECESIDAD 1	Emplazamiento de vía , balastro alcantarillado , una placa huella de 400 mts	Porque tenemos más de 20 estudiantes los cuales transitan la vía diaria , por las fuertes sequías que nos trae el verano y no contamos con un
		NECESIDAD 2	Terminación de acueducto	
		NECESIDAD 3	Un polideportivo	



TRABAJO COMPROMISO Y DESARROLLO
:PROPOSITO POR BOLIVAR CAUCA



CORREGIMIENTO	VEREDA	NECESIDAD	DESCRIPCION DE LA NECESIDAD	JUSTIFICACIÓN DE LA NECESIDAD
				acueducto potable , ya que queremos continuar el deporte y no contamos con un espacio adecuado para nuestro entrenamiento para la juventud
EL RODEO	El Boquerón	NECESIDAD 1	Construcción del polideportivo	Construcción del polideportivo es una necesidad por la cual no tenemos un sitio de recreación , escuela es la necesidad porque está construida sin ventilación energía , falta de viviendas por este servicio , mejoramiento vivienda algunas se encuentran alejadas
		NECESIDAD 2	Remodelación de la escuela	
		NECESIDAD 3	Ampliación de energía de la escuela	
EL RODEO	La Caldera	NECESIDAD 1	Mantenimiento de acueducto	El mantenimiento del acueducto es una necesidad prioritaria , debido a que beneficia a tres veredas además es un elemento vital para la vida y el desarrollo de las actividades de sus habitantes , es importante el traslado de los habitantes para mejorar la calidad de vida de la comunidad
		NECESIDAD 2	Mejoramiento de la brecha (balastro, alcantarillado, cunetas)	
		NECESIDAD 3	Mejoramiento de vivienda	
EL RODEO	Las Tablas	NECESIDAD 1	Ampliación de camino alcantarillado y balastro	Es necesario el camino que quede para entrar carro para poder pensar en otros proyectos , baterías sanitarias porque se está contaminando el medio ambiente porque no hay el sitio de reuniones , de todo caso está muy malo y fue realizado a esfuerzo propio , y lo queremos arreglar
		NECESIDAD 2	Baterías sanitarias vereda en general	
		NECESIDAD 3	Una adecuación para el sitio de reuniones	
EL RODEO	La Cuchilla de Cobre	NECESIDAD 1	Acondicionamiento de la vía bolívar el cobre (balastro alcantarillado 8ky abertura 2k)	Adecuación de la vía , alcantarillados , balastro y maquinaria, unidades integradas de sistemas ambientales , reforestación
		NECESIDAD 2	Saneamiento básico	
		NECESIDAD 3	No responsabilidad ambiental de las instituciones	
EL RODEO	Yurumo	NECESIDAD 1	Construcción muro vía la medina al Yarumo	Construcción muro vía de acceso a la



TRABAJO COMPROMISO Y DESARROLLO
:PROPOSITO POR BOLIVAR CAUCA



CORREGIMIENTO	VEREDA	NECESIDAD	DESCRIPCION DE LA NECESIDAD	JUSTIFICACIÓN DE LA NECESIDAD
		NECESIDAD 2	Construcción placa huella	vereda en épocas de invierno , falta escenario para práctica del deporte y recreación
		NECESIDAD 3	Construcción polideportivo	
EL RODEO	La Medina	NECESIDAD 1	Mejoramiento de la ´planta física de la escuela de la medina y escritura	La escuela se está hundiendo , al igual que el polideportivo y la escasez de agua , cada día es más critica
		NECESIDAD 2	Mejoramiento y cubierta del polideportivo la medina y la escritura	
		NECESIDAD 3	Ampliación del acueducto y escasez de agua	
EL RODEO	Guayabillas	NECESIDAD 1	Cubierta y gradería polideportivo	Por el mal estado que se encuentra este inmueble , por el potencial que tienen los niños y jóvenes para practicar el deporte , para poder reforestar los nacimientos de agua
		NECESIDAD 2	Construcción de cocina comer de la escuela restaurante escolar	
		NECESIDAD 3	Compra del predio del nacimiento del agua del acueducto	
EL RODEO	Mosquerillos	NECESIDAD 1	Ampliación del camino rodeo la escuela	Es porque se beneficia toda nuestra comunidad en general incluyendo vecinos y posibles visitantes al tener estas tres necesidades realizadas
		NECESIDAD 2	Construcción de cocina , restaurante escolar y terminación enchape aula escolar	
		NECESIDAD 3	Adecuación mejoramiento de tanques de almacenamiento y desarenador	
EL RODEO	Guadual	NECESIDAD 1	La vía	La vía por falta de material y mantenimiento por deslizamientos se dificulta movilizarse , polideportivos para la recreación comunitaria , para recoger aguas residuales que están afectando la vía y la comunidad en general
		NECESIDAD 2	Techo para el polideportivo y gradería	
		NECESIDAD 3	Alcantarillado	
EL RODEO	Ei Corral	NECESIDAD 1	Ampliación de camino	Ampliación del camino para sacar los productos de café , panela
		NECESIDAD 2	Ampliación del acueducto	
		NECESIDAD 3	Saneamiento básico	
EL RODEO	Ei Hatillo	NECESIDAD 1	Reestructuración del acueducto	A casa de la antigüedad , tema



TRABAJO COMPROMISO Y DESARROLLO
:PROPOSITO POR BOLIVAR CAUCA



CORREGIMIENTO	VEREDA	NECESIDAD	DESCRIPCION DE LA NECESIDAD	JUSTIFICACIÓN DE LA NECESIDAD
		NECESIDAD 2	Construcción de polideportivo	tanques y tubería , gracias que es una comunidad amante al deporte , no cuenta con un escenario deportivo, ya que muchas familias no cuentan con este servicio , tiene hundimiento en pisos
		NECESIDAD 3	Saneamiento básico, reconstrucción escuela	
EL RODEO	Caña Brava	NECESIDAD 1	Mejoramiento de acueducto	Ya que los tanques están en mal estado pues tienen muchos años de uso , gracias que es una comunidad con sus habitantes de bajos recursos no contamos con baterías sanitarias , es una comunidad de 34 viviendas con una distancia de 8km de la vía principal y solo cuenta con un solo camino
		NECESIDAD 2	Saneamiento básico	
		NECESIDAD 3	Mejoramiento de la vía	
EL RODEO	El Juncal	NECESIDAD 1	Mejoramiento de acueducto	Porque se encuentra en mal estado el acueducto , por aperturas del terreno , peligro de la quebrada en tiempo de invierno para los niños
		NECESIDAD 2	Reubicación de la escuela	
		NECESIDAD 3	Saneamiento básico	
LOS RASTROJOS	El Mirador	NECESIDAD 1	Construcción de alcantarillado	Vereda el mirador con 27 viviendas que carecen de acueducto y alcantarillado por lo cual se afecta las fuentes hídricas del barrio obrero y vereda domingo Belisario Gómez , por otra parte las viviendas carecen de condiciones de habitabilidad en la que refiere a unidades sanitarias cocinas y piso
		NECESIDAD 2	Construcción de acueducto comunitario	
		NECESIDAD 3	Mejoramiento de vivienda	
LOS RASTROJOS	El Trapiche	NECESIDAD 1	Mejoramiento de vías ,saneamiento básico	Para fortalecer el sector agropecuario , para descontaminación de las aguas , para tener buena salud y vida , para
		NECESIDAD 2	Acueducto sector el edén	



TRABAJO COMPROMISO Y DESARROLLO
:PROPOSITO POR BOLIVAR CAUCA



CORREGIMIENTO	VEREDA	NECESIDAD	DESCRIPCION DE LA NECESIDAD	JUSTIFICACIÓN DE LA NECESIDAD
		NECESIDAD 3	Mejoramiento de vivienda Flor Macías	personas de escasos recursos
LOS RASTROJOS	Golondrina	NECESIDAD 1	Adecuación vía loma linda	Es muy importante porque en nuestra región se nos da productos agrícolas , estudiantes enfermos para transportarnos a las diferentes lugares de trabajo, la cultura es muy importante rescatar los valores artísticos y culturales de la región que están por perderse
		NECESIDAD 2	Reconstrucción vía acueducto	
		NECESIDAD 3	Dotación de instrumentos mensuales	
LOS RASTROJOS	Ei Hato	NECESIDAD 1	Adecuación centro deportivo	Porque estamos luchando por el polideportivo , el acueducto es demasiado antiguo y se aumenta los usuarios , viviendas madres cabeza de familia porque están solas y no les alcanza para un techo digno
		NECESIDAD 2	Mejoramiento acueducto	
		NECESIDAD 3	Vivienda madres cabecera de familia	
LOS RASTROJOS	Los Azules	NECESIDAD 1	Pozo séptico para eliminar moscos y epidemias	Para que exista una mayor calidad de vida , en la comunidad de los azules
		NECESIDAD 2	Arreglo de vivienda	
		NECESIDAD 3	Ampliación cancha deportiva	
LOS RASTROJOS	Ei Barrial	NECESIDAD 1	Ampliación y mejoramiento del acueducto	En tiempo de verano no contamos con este vital liquido perjudicando, nuestra salud y a nivel del agro se perjudica económicamente la estructura familiar, no contamos con un escenario deportivo adecuado , por tanto la comunidad especialmente la ñoñez no puede practicar el deporte, no contamos con un lugar adecuado para preparar y consumir los alimentos
		NECESIDAD 2	Ecuación de escenario deportivo con plaquetas y enmallado	
		NECESIDAD 3	Adecuación del restaurante , adecuación de los baños y el enmallado	
LOS RASTROJOS	Piedra Grande	NECESIDAD 1	Infraestructura educativa: Construcción de batería sanitaria , construcción de comedor escolar y enmallado para la escuela	La escuela carece de batería sanitaria y restaurante escolar como también es necesario realizar el enmallado para escuela como también poder realizar el
		NECESIDAD 2	Dotación de batería para red de distribución del	



TRABAJO COMPROMISO Y DESARROLLO
:PROPOSITO POR BOLIVAR CAUCA



CORREGIMIENTO	VEREDA	NECESIDAD	DESCRIPCION DE LA NECESIDAD	JUSTIFICACIÓN DE LA NECESIDAD
			Acueducto para la comunidad	enmallado para la escuela, la vereda no cuenta con acueducto adecuado , las viviendas se encuentran en mal estado
		NECESIDAD 3	Ampliación de caminos	
LOS RASTROJOS	Barrio Domingo Belisario Gómez	NECESIDAD 1	Ampliación de acueductos , recursos para nacimientos	El actual acueducto no se da abasto porque cada día crecen las familias , hay varias viviendas que solo tiene pozo séptico y sus aguas nos están perjudicando , no contamos con un local donde nos podamos reunir
		NECESIDAD 2	Alcantarillado	
		NECESIDAD 3	Salón comunal	
LOS RASTROJOS	Yunga	NECESIDAD 1	Ampliación de camino	El camino para sacar los productos y enfermos , acueducto hay que reformar bocatoma, tubería , tanques de almacenamiento y recamaras
		NECESIDAD 2	Mejoramiento de acueducto	
		NECESIDAD 3	Escenarios deportivos	
LOS RASTROJOS	Recodo	NECESIDAD 1	Ampliación camino	Se dificulta para sacar los alimentos al mercado , tener una vivienda digna , no hay estructura de restaurante
		NECESIDAD 2	Mejoramiento de vivienda , saneamiento básico	
		NECESIDAD 3	Restaurante escolar	
LOS RASTROJOS	Vereda Corozal	NECESIDAD 1	Adecuación de camino , vía principal corozal	se dificulta la entrada y salida estudiantes , adultos y comercialización de los productos, hay problemas de salud , no hay baterías sanitarias pozos sépticos y por esa razón hay muchos zancudos
		NECESIDAD 2	Saneamiento básico	
		NECESIDAD 3	Adecuación de la escuela antigua	
LOS RASTROJOS	Victoria	NECESIDAD 1	Vía carretable o ampliación de camino vereda el planchón -escuela victoria	Beneficiará el acceso a la entrada y salida de productos , materiales y puntual asistencia para problemas de salud , facilita la movilidad de comunidades generales, no hay un lugar apropiado para la alimentación de los niños
		NECESIDAD 2	Comedor del restaurante escolar	
		NECESIDAD 3	Placa para escenario deportivo	
LOS RASTROJOS	Lima	NECESIDAD 1	Polideportivo(legalización y compra de predio, infraestructura completa , dotación e implementación deportiva , capacitación en	Polideportivo aprovechamiento de tiempo libre, escuela derecho a la educación potencial escolares ,



TRABAJO COMPROMISO Y DESARROLLO
:PROPOSITO POR BOLIVAR CAUCA



CORREGIMIENTO	VEREDA	NECESIDAD	DESCRIPCION DE LA NECESIDAD	JUSTIFICACIÓN DE LA NECESIDAD
			arbitraje)	seguridad y permanencia de los niños , contaminación del medio ambiente , depositando las excretas a campo abierto
		NECESIDAD 2	Escuela(baterías sanitarias infraestructura , material didáctico , legalización escritura)	
		NECESIDAD 3	Saneamiento básico	
LOS RASTROJOS	Rastrojos Cabecera	NECESIDAD 1	Placa deportiva el planchón	El sector del planchón es el lugar más habitado de esta vereda , su placa deportiva tiene aproximadamente 37 años, ya que el corregimiento no cuenta con un escenario , deportivo cultural , donde también se puede realizar asambleas corregimentales y municipales, la vida es la más transitada y se encuentra en mal estado
		NECESIDAD 2	Polideportivo cubierto Rastrojos cabecera	
		NECESIDAD 3	Placa huella Los Rastrojos- Cancha Colorados, 0.77 km.	
LOS RASTROJOS	Tachuelo el Cajón	NECESIDAD 1	Compra de nacimiento de agua	Porque estamos utilizando el nacimiento de agua de permisos y somos 100 habitantes , y es el único nacimiento de agua de la vereda , nuestros hijos no pueden estudiar por motivo que es una vereda muy aparta a la vía, para beneficiar y recrear la juventud y evitar vicios
		NECESIDAD 2	Ampliación de caminos	
		NECESIDAD 3	Placa deportiva.	
LOS RASTROJOS	La Chorrera	NECESIDAD 1	Control de contaminación de la boca toma nacimiento	Acueducto, crecimiento de población en mal estado, saneamiento básico falta de recursos básicos , falta de recursos económicos , contaminación a las fuentes hídricas y enfermedades de niños, infraestructura reparación de cubierta (escuela , puesta de salud)
		NECESIDAD 2	Saneamiento básico	
		NECESIDAD 3	Infraestructura y dotación	
LOS RASTROJOS	Vereda la Cabaña	NECESIDAD 1	Agua potable , construcción de acueducto	La vereda cuenta con 38 veredas que carecen de acueducto, además el 60% de las viviendas no cuentan con unidades sanitarias de saneamiento básico contaminando las fuentes de
		NECESIDAD 2	Mejoramiento de vivienda en saneamiento básico	
		NECESIDAD 3	Estudios de suelos de área comunal de la	



TRABAJO COMPROMISO Y DESARROLLO
:PROPOSITO POR BOLIVAR CAUCA



CORREGIMIENTO	VEREDA	NECESIDAD	DESCRIPCION DE LA NECESIDAD	JUSTIFICACIÓN DE LA NECESIDAD
			vereda sector la escuela	abastecimiento de los acueductos de los rastrojos, la chorrera corozal, la victoria, el ható, la golondrina y los azules, por otra parte el área comunal donde se encuentra la antigua escuela y la cancha presenta hundimientos de piso, por lo cual requiere estudios de suelos.
SAN JUAN	Placetillas	NECESIDAD 1	Agua potable y saneamiento básico	Agua potable por la escasez de agua y el deterioro ambiental y contaminación de insumos , el mejoramiento de canchas necesidad urgente de una cancha con cubierta, la falta de capacitación en diversos escenarios agrícolas y transformación como café y otros
		NECESIDAD 2	Mejoramiento de canchas deportivas y cubierta, mejoramiento de escuela y salón comunal	
		NECESIDAD 3	Apoyo transformación de producción agrícola	
SAN JUAN	Yerbas Buenas	NECESIDAD 1	Mejoramiento y ampliación de redes , distribución de agua	Considera de manera importante y urgente la realización de estas necesidades prioritarias en busca de una mejor calidad de vida , una sana recreación y mejor educación , también legalización del predio de la escuela y la cancha
		NECESIDAD 2	Cubierta y gradería deportiva	
		NECESIDAD 3	Construcción de aula escolar	
	La playa de san juan	NECESIDAD 1	Construcción de una casa campesina en la vereda la playa y una dotación	Reunir, organizar y fortalecer nuestra organización campesina, gestión en proyectos y mejoramiento de baterías sanitarias
		NECESIDAD 2	Educación velar por los derechos , público de calidad como población mayoritaria	
		NECESIDAD 3	Apoyo en formulación de proyectos en café , para la población campesina con sus respectivas titulaciones de los predios	
SAN JUAN	Cabecera	NECESIDAD 1	Reconstrucción del abastecimiento de agua , cabecera corregimiento (construcción bocatoma, sedimentadores y mejoramiento de la red de distribución.	Porque sin agua potable se producen las enfermedades



TRABAJO COMPROMISO Y DESARROLLO
:PROPOSITO POR BOLIVAR CAUCA



CORREGIMIENTO	VEREDA	NECESIDAD	DESCRIPCION DE LA NECESIDAD	JUSTIFICACIÓN DE LA NECESIDAD
		NECESIDAD 2	Pavimentación de la plaza principal , calles de la población de san juan	
		NECESIDAD 3	Mantenimiento de la vía carreteable san juan	
SAN JUAN	Aragón	NECESIDAD 1	Polideportivo cubierto	Nuestra comunidad se conforma con 450 personas entre ellos 60 jóvenes , 30 alumnos de primaria que requieren de este establecimiento deportivo , ante secretaria de educación nuestra sede aparece como casa comunal, las redes de distribución actual no es apta para el número de habitantes
		NECESIDAD 2	Construcción aulas escolares	
		NECESIDAD 3	Construcción de acueducto para conexión a la red de distribución compra de lote de terreno de la boca toma de la red distribución de agua	
SAN JUAN	ANUC San Juan	NECESIDAD 1	Fortalecimiento organizativo y recuperación de la casa aún en bolívar cabecera	La organización es la razón de ser del progreso de las comunidades unificando esfuerzos con las entes territoriales para mejorar las condiciones socioeconómicas ambientales , y culturales en cada uno de nuestros territorios
		NECESIDAD 2	Construcción de un salón de eventos para la organización campesina	
		NECESIDAD 3	Nombramiento de un inspector de policía para el corregimiento de san juan	
SAN JUAN	Barrio las Cruces	NECESIDAD 1	Reconstrucción de abastecimiento de agua , cabecera Corregimental	No hay servicio continuo de agua potable y es útil para nuestra salud , mal estado debido a la antigüedad se ser instalado , por afectaciones a viviendas calles , debido a las aguas lluvias , centro de desarrollo sociales, culturales y deportivos
		NECESIDAD 2	Reconstrucción del alcantarillado y construcción de canales residuales de aguas lluvias	
		NECESIDAD 3	Terminación, adecuación y cubierta del polideportivo	
SAN JUAN	Belén	NECESIDAD 1	Mejoramiento de acueducto	Acueducto, hacer recamaras porque son necesarias ya que el agua está directa , postes porque son de madera y están en riesgo , baterías necesitan varias
		NECESIDAD 2	Reparación y cambios de postes de energía	
		NECESIDAD 3	Baterías sanitarias	
SAN JUAN	Institución Educativa Técnica	NECESIDAD 1	Cubierta de la cancha del colegio	Estudiantes se asolean demasiado en educación física y cuando llueve se mojan , si se coloca la cubierta se
		NECESIDAD 2	Reestructuración de los techos del colegio(casa antigua)	



TRABAJO COMPROMISO Y DESARROLLO
:PROPOSITO POR BOLIVAR CAUCA



CORREGIMIENTO	VEREDA	NECESIDAD	DESCRIPCION DE LA NECESIDAD	JUSTIFICACIÓN DE LA NECESIDAD
	Agropecuaria Nuestra Señora de los Remedios	NECESIDAD 3	Apoyo en inclusión en proyectos productivos	favorece los estudiantes y servirá para reuniones, los techos antiguos ponen en peligro la vida de los estudiantes y docentes , el colegio es agrícola , necesitamos infraestructura , terreno semillas de productos de animales vacuno y de corral
SAN JUAN	Vereda Primavera	NECESIDAD 1	Realizar construcción salón para eventos culturales	Nosotros como comunidad de la vereda la primavera queremos que se nos colabore en nuestras necesidades para así tener una mejor convivencia y mejor calidad de vida
		NECESIDAD 2	Ampliación y mejoramiento de acueducto	
		NECESIDAD 3		
SAN JUAN	La Palma	NECESIDAD 1	Muro de contención para la escuela	Ya que la escuela está en riesgo de deslizamiento , es la única escuela que no ha contado con un espacio de recreación para niños y jóvenes , se pide el cambio ya que el acueducto tiene más de 30 años de construido y se encuentra en mal estado
		NECESIDAD 2	Construcción de un polideportivo para la escuela	
		NECESIDAD 3	Cambio y ampliación de redes del acueducto de la vereda	
SAN JUAN	Angoni	NECESIDAD 1	Cubierta polideportivo	Protección contra intemperie de los deportistas y la niñez estudiantil , mejores condiciones de salubridad ,tener un sitio para eventos culturales
		NECESIDAD 2	Cambio de redes e infraestructura del acueducto	
		NECESIDAD 3	Construcción de aula para eventos culturales	
SAN JUAN	Plan vida	NECESIDAD 1	Fortalecimiento de plan de vida por cada uno de sus pilares	Nosotros basados en nuestro plan de vida , es de vital importancia el fortalecimiento de cada uno de los pilares que son ruta para el buen vivir de nuestra comunidad indígena
		NECESIDAD 2	Fortalecimiento de la educación propia	
		NECESIDAD 3	Fortalecimiento político organizativo	
SAN JUAN	La Playa de San Juan	NECESIDAD 1	Ampliación de losa de piso y cubierta polideportivo	Falta de presencia institucional en el sector agropecuario ,fortalecimiento de las fiestas patronales (apoyo a grupos musicales), reforestación de cuencas, ampliación de caminos
		NECESIDAD 2	Construcción acueducto	
		NECESIDAD 3	Construcción centro de salud	
SAN JUAN	Hato Frío	NECESIDAD 1	Restaurante (construcción de restaurante)	Los niños no tienen donde alimentarse,



TRABAJO COMPROMISO Y DESARROLLO
:PROPOSITO POR BOLIVAR CAUCA



CORREGIMIENTO	VEREDA	NECESIDAD	DESCRIPCION DE LA NECESIDAD	JUSTIFICACIÓN DE LA NECESIDAD
	Panche	NECESIDAD 2	Cerramiento(techo polideportivo)	necesitamos el techo del polideportivo por deterioro de loza por estar a la intemperie, el mejoramiento de acueducto por mal servicio falta de agua , vivienda y mejoramiento de vivienda , baterías sanitarias , ampliación de caminos vecinales
		NECESIDAD 3	Mejoramiento de acueducto construcción de bocatoma y ampliación	
EL CARMEN	Cabecera	NECESIDAD 1	Reposición de alcantarillado , por diferencias en el anterior trabajo	Adecuación de puesto de salud, alargamiento de techo y enrejado , legalización de predios, reposición de cubierta de sala de computación ,adecuación de basuras, fortalecer el grupo de adulto mayor, apoyo a actividades culturales, un técnico disponible para el sector rural en el área de agropecuaria, mejoramiento de vivienda, todas estas son importantes para la comunidad , insumos para la ganadería en tiempos de sequía , fortalecer el sector cafetero ayudas para una buena calidad de producto
		NECESIDAD 2	Reposición de tanques de abastecimiento de agua y desarenadores	
		NECESIDAD 3	Repavimentación y terminación de calles	
EL CARMEN	Guayacanes	NECESIDAD 1	Saneamiento básico	son las más necesarias en guayacanes
		NECESIDAD 2	Acueducto mejorado	
		NECESIDAD 3	Polideportivo terminación	
EL CARMEN	Santa Ana	NECESIDAD 1	Construcción de bocatoma y terminación de la red de distribución comunitaria para 50 familias	Agua como recurso fundamental en las familias de Santa Ana , mejora la calidad de vida de las familias , inversión de recursos por parte de las administraciones municipales departamentales y nacionales calidad educativa y fortalecimiento del deporte
		NECESIDAD 2	Mejoramiento de vivienda y saneamiento básico	
		NECESIDAD 3	Proceso de legalización del lote de la escuela , y la cancha de fútbol , cambio de la escuela	
EL CARMEN	Río negro	NECESIDAD 1	Mejoramiento de viviendas , techos y pisos	Porque estas son las necesidades de nuestra vereda
		NECESIDAD 2	Construcción de baterías sanitarias	



TRABAJO COMPROMISO Y DESARROLLO
:PROPOSITO POR BOLIVAR CAUCA



CORREGIMIENTO	VEREDA	NECESIDAD	DESCRIPCION DE LA NECESIDAD	JUSTIFICACIÓN DE LA NECESIDAD
		NECESIDAD 3	Compra de terreno para reforestar la bocATOMA de la suministración de agua por tubería de la vereda río negro	
EL CARMEN	Pinza tumba	NECESIDAD 1	Legalización de lotes , cancha , escuela	Legalizados los lotes nos llegaran respectivos recursos
		NECESIDAD 2	Electrificación y mejoramiento de la red de distribución hidráulica	
		NECESIDAD 3	Mejoramiento básico de vivienda y placas deportivas	
EL CARMEN	El Cidral	NECESIDAD 1	Deterioro de tubería del acueducto y agrietamiento de los tanques de almacenamiento y recamaras (cambio tubería y adecuación tanques de almacenamiento)	Obra que cumplió muchos años de servicio (38 años), deterioro de pintura malas condiciones de canaletas, mala producción por falta de asistencia técnica
		NECESIDAD 2	Lucimiento de la escuela , mejoramiento de cocina y enmallado	
		NECESIDAD 3	Apoyo de proyectos productivos	
EL CARMEN	Agua Gorda	NECESIDAD 1	Concesión de las fuentes de agua , legalización del lote de la cancha	Porque no tenemos tanques de almacenamiento , tenemos varias cosas donde no tienen energía , hay algunas casas en riesgo y casas o núcleos familiares que viven en una casa, no contamos con sitio adecuado para la recreación de los niños por lo cual necesitamos legalizar el lote
		NECESIDAD 2	Ampliación de electrificación	
		NECESIDAD 3	Mejoramiento de viviendas	
LERMA	Romerillos	NECESIDAD 1	Polideportivo completo	Polideportivo aprovechamiento de tiempo libre y la sana recreación , acueducto deterioro de red principal tanques de almacenamiento y aumento de población 50 años de vida útil tiene el acueducto , contribuir al calentamiento global y alimentación de recursos hídricos de los acueductos de romerillos Lerma, aguas frescas , cascajal ,palmitas, buenos aires
		NECESIDAD 2	mejoramiento de acueducto	
		NECESIDAD 3	Declaración del cerro cañaverál como reserva natural y aislamiento de nacimiento de agua	



TRABAJO COMPROMISO Y DESARROLLO
:PROPOSITO POR BOLIVAR CAUCA



CORREGIMIENTO	VEREDA	NECESIDAD	DESCRIPCION DE LA NECESIDAD	JUSTIFICACIÓN DE LA NECESIDAD
LERMA	Buenos Aires	NECESIDAD 1	Adecuación de caminos vía Lerma, buenos aires las guaduas ,dar continuidad al proceso de vía terciaria, totalidad 4 km	Estas necesidades promoverán el fortalecimiento comunitario el proyecto de vida, personal familiar y social y es una forma de dar cumplimiento a los planes de campaña
		NECESIDAD 2	Reposición de redes del acueducto veredal / saneamiento básico en la escuela 2 unidades sanitarias	
		NECESIDAD 3	Programa de prevención consumo de drogas y al reclutamiento armado, apoyo a la cultura, apoyo al sector productivo , legalización de cafeteros para el municipio de bolívar traslado	
LERMA	Tambores	NECESIDAD 1	Acueducto	Crecimiento del vital líquido , veterinaria para transportar algunos productos que se dan en la vereda , baterías sanitarias para descontaminar el medio ambiente
		NECESIDAD 2	Vía terciaria	
		NECESIDAD 3	Baterías sanitarias	
LERMA	Escuela Lerma	NECESIDAD 1	Infraestructura educativa, construcción escuela sede Lerma, adecuaciones en las sedes	La escuela Lerma, construida a la orilla del río, y por la erosión y el agua del río se está llevando la ladera, en el futuro se cae eminentemente, riesgo por los estudiantes, los predios no están legalizados no se pueden presentar proyectos en otras sedes, en medio día se están dictando las clases en el parque porque el intenso calor en los salones, sobre todo en la sala de informática.
		NECESIDAD 2	Reubicación escuela sede Lerma, se está cayendo	
		NECESIDAD 3	Cubierta de salones para mitigar el calor (sala de sistemas)	
LERMA	Villa Nueva	NECESIDAD 1	Saneamiento básico, proyectos productivos agropecuarios y de transformación agroindustrial	Los proyectos generaron el mejoramiento del corregimiento en general partiendo desde nuestra vereda con la descontaminación de los
		NECESIDAD 2	Ampliación de caminos rurales	



TRABAJO COMPROMISO Y DESARROLLO
:PROPOSITO POR BOLIVAR CAUCA



CORREGIMIENTO	VEREDA	NECESIDAD	DESCRIPCION DE LA NECESIDAD	JUSTIFICACIÓN DE LA NECESIDAD
		NECESIDAD 3	Mejoramiento de las canchas deportivas	recursos hídricos fortaleciendo la reforestación de los nacimientos de agua y rutas de acceso a fincas agropecuarias con la ampliación de caminos rurales, para tener la oportunidad de producir cosechar, transformar los productos agropecuarios para la soberanía alimentaria ante el mercado local, nacional e internacional.
LERMA	Hortigo	NECESIDAD 1	Acueducto, saneamiento básico	Acueducto porque necesitamos recoger el agua, para tener más color, reforestación queremos proteger los nacimientos evitando tala de árboles, quemas, cubierta del polideportivo porque no tenemos un lugar adecuado para diferentes actividades de la comunidad.
		NECESIDAD 2	Reforestación	
		NECESIDAD 3	Cubierta del polideportivo	
LERMA	Aguas Frescas	NECESIDAD 1	Arreglo de la vía	
		NECESIDAD 2	Saneamiento básico ,baterías sanitarias	
		NECESIDAD 3	Mejoramiento de vivienda , arreglo de acueducto , tanques de almacenamiento ,vivienda	
LERMA	Cabecera	NECESIDAD 1	Redes de alcantarillado y pavimentación de calles	Requerimiento para proyecto pavimentación actual, falta de calles por renovar alcantarillado, lote actual no es apto para el tratamiento, es necesario para el proyecto turístico, darle forma y mantenimiento a la plaza central.
		NECESIDAD 2	Compra de lote, planta de tratamiento y manejo integral de residuos sólidos	
		NECESIDAD 3	Adecuación de lote y construcción de galería y parque plaza central	
LERMA	Carbonero	NECESIDAD 1	Cancha polideportiva	Porque se encuentra en mal estado, desde hace varios años atrás , para mejorar el desarrollo agropecuario y económico de toda la comunidad en
		NECESIDAD 2	Adecuación de puesto de salud, alargamiento de techo y enrejado , legalización de predios, reposición de cubierta de sala de computo,	



TRABAJO COMPROMISO Y DESARROLLO
:PROPOSITO POR BOLIVAR CAUCA



CORREGIMIENTO	VEREDA	NECESIDAD	DESCRIPCION DE LA NECESIDAD	JUSTIFICACIÓN DE LA NECESIDAD
			adecuación de basuras, fortalecer el grupo de adulto mayor, apoyo a actividades culturales, un técnico disponible para el sector rural en el área de agropecuaria, mejoramiento de vivienda, todas estas son importantes para la comunidad , insumos para la ganadería en tiempos de sequía , fortalecer el sector cafetero ayudas para una buena calidad de producto	general, para mejorar la tecnología y educación de los estudiantes y comunidad en general
		NECESIDAD 3	Acceso a tecnología e internet	
LERMA	CASCAJAL	NECESIDAD 1	Ampliación de caminos ancestrales, la playa Cascajal	
		NECESIDAD 2	Adecuación y cambio de redes del acueducto veredal	
		NECESIDAD 3	Adecuación de la cocina del restaurante Veredal.	
CABECERA	Barrio Plazuela Arboleda	NECESIDAD 1	Separación de aguas lluvias y aguas negras(aguas servidas de 11 viviendas de la carrera 4)	Evitar la contaminación de las quebradas , evitar deslizamiento de tierra posible desastres que afectan a los moradores , para tener un sitio de esparcimiento agradable
		NECESIDAD 2	construcción muro de contención de 7 viviendas	
		NECESIDAD 3	Embellecimiento y mantenimiento del parque Plazuela Arboleda	
CABECERA	Barrio Centro	NECESIDAD 1	Pavimentación calle barrio centro deteriorada	Ya cumplió su servicio
		NECESIDAD 2	Revisión de grietas al lado del templo	
		NECESIDAD 3	Arreglo Parque Vallecilla	
CABECERA	Barrio Floresta	NECESIDAD 1	Legalización de lote comunitario ubicado en el barrio floresta	
		NECESIDAD 2	Salón comunal en este mismo lote	
		NECESIDAD 3	Remolcaron la recamara en el puente , barrio la floresta de pavimentación	
CABECERA	Barrio las Gradass	NECESIDAD 1	Muro contención en la carrera 6 con calle 5	Necesidad de muro adecuación de muro para construcción de baños públicos evitar la contaminación y
		NECESIDAD 2	Malla de seguridad en espacio público (sector puente al Kiosco cra 6)	



TRABAJO COMPROMISO Y DESARROLLO
:PROPOSITO POR BOLIVAR CAUCA



CORREGIMIENTO	VEREDA	NECESIDAD	DESCRIPCION DE LA NECESIDAD	JUSTIFICACIÓN DE LA NECESIDAD
		NECESIDAD 3	Adecuación de acceso vehicular entre carrera 6 a puente que conduce al hospital (3o mts aproximadamente)	malos olores , malla es reducir el riesgo de accidente que se ha presentado en el sector, mejorar condición de vida de los habitantes de este sector cuenta con adultos mayores que no se pueden movilizar, necesitamos acceso a un vehículo en casa de emergencia
CABECERA	Asociación Asoleo	NECESIDAD 1	Construcción de viviendas 103 familias , permiso mujeres víctimas cabeza de familia ,alcantarillado tenemos lote , estudio de suelo planos de vivienda	Por ser asociación organizada calificada buscamos que se tenga en cuenta nuestros proyectos
		NECESIDAD 2	Manejo y transformación abono orgánico, cultivo de café y hortalizas	
		NECESIDAD 3	Transformación materia prima máquina	
CABECERA	Barrio Fátima	NECESIDAD 1	Elaboración de muros de contención circular 7, ubicadas gradas de la salida de la carretera	
		NECESIDAD 2	Canalización la agua lluvia y aguas negras es la parte superior (vía nueva)	
		NECESIDAD 3	Pavimentación calle superior inferior calle 7 vía virgen de Fátima	
CABECERA	Barrio las villas	NECESIDAD 1	Compra de predio donde está ubicado el afluente hídrico, principal del acueducto	Mejor el abastecimiento del vital líquido , evitar contaminación y contagio de enfermedades, tener mejor visibilidad ,evitando accidentes y la llegada de personas que aprovechan oscuridad para hacer sus maldades ,brindar un espacio adecuado , para la práctica del deporte de jóvenes ,adultos y niños en épocas de invierno verano noche ,espacio para que los niños empleen en sus tiempos libre
		NECESIDAD 2	Alcantarillado vía 8.9.10, alumbrado público , cubierta del polideportivo, mejoramiento salón comunal	
		NECESIDAD 3	Parque recreativo frente al salón comunal	
CABECERA	Barrio mercedes	NECESIDAD 1	Canalización de aguas lluvias desde la parte alta, proveniente desde la casa, de la señora	Canalizando estas aguas se evitará, los riesgos causadas a las viviendas



TRABAJO COMPROMISO Y DESARROLLO
:PROPOSITO POR BOLIVAR CAUCA



CORREGIMIENTO	VEREDA	NECESIDAD	DESCRIPCION DE LA NECESIDAD	JUSTIFICACIÓN DE LA NECESIDAD
			Elvia Chilito	,ya que en la calle que hay un tubo madre son funcionamiento , se requiere un salón comunal para realizar obras artísticas , reuniones y eventos a realizar en el barrio , se urge la revisión técnica del tanque de almacenamiento porque está filtrando agua, está afectando a las viviendas ubicadas en la parte de abajo, y están en zona de riesgo por falta geológica
		NECESIDAD 2	Adquisición de un predio para construir el salón comunal	
		NECESIDAD 3	Revisión técnica de tanques de almacenamiento	
CABECERA	Barrio Cristo Rey	NECESIDAD 1	Mejoramiento y mantenimiento de galería municipal y matadero	
		NECESIDAD 2	Mejoramiento y logística del polideportivo	
		NECESIDAD 3	Pavimentación calle 6 entre carreras 1 y 2	
CABECERA	Barrio Primero de Noviembre	NECESIDAD 1	Los habitantes del barrio noviembre tenemos la necesidad de que nos arregle la cancha , la cual el piso se encuentra en muy mal estado ,también nos ayudan a colocarle techo de esta hacerle canalización porque está perjudicando unas viviendas	
		NECESIDAD 2	Se gestione para lograr construir un salón comunal , ya que las reuniones , eventos festividades u otro evento lo tenemos que hacer en la calle	
		NECESIDAD 3	La ley 180 del 2016 contempla la importancia de la educación inicial, por tal motivo hoy pedimos que se nos ayude a crear un parque infantil, el cual se ven beneficiados los niños y las niñas de nuestro barrio	
CABECERA	Barrio Belén	NECESIDAD 1	Construcción de salón comunal	El barrio no cuenta con un sitio adecuado para realizar las reuniones por lo consiguiente se hacen una casa vecina en lo que proyecta a la canalización de aguas residuales ya
		NECESIDAD 2	Canalización de aguas residuales y aguas lluvias	
		NECESIDAD 3	Mejoramiento de la vía hacia el Pepinal alto desde la gallera hasta el puerto placa de	



TRABAJO COMPROMISO Y DESARROLLO
:PROPOSITO POR BOLIVAR CAUCA



CORREGIMIENTO	VEREDA	NECESIDAD	DESCRIPCION DE LA NECESIDAD	JUSTIFICACIÓN DE LA NECESIDAD
			cemento materia balastro	que se está contaminando la quebrada el helechal , además la canalización ,se está perjudicando la calle 13 porque se inunda debido a la reducción de tubería que se adelantó en la realización de trabajos anteriores en la posada administración
CABECERA	Barrio Porvenir	NECESIDAD 1	La prioridad malla vial para investigar inconvenientes y espacio vial	Porque es más importante para que no hayan riesgos viales , porque es esencial para que se canalicen estos problemas, porque es impactante que breguemos algo para tener el espacio libre porque hay personas que obstruyen las vías públicas
		NECESIDAD 2	Canalización de aguas lluvias de solares	
		NECESIDAD 3	Estructuración de predios en el barrio y lote del barrio	
CABECERA	Barrio Sur	NECESIDAD 1	Malla vial	Mejoramiento y presentación de la comunidad, calidad de vida para los habitantes
		NECESIDAD 2	Alcantarillado	
		NECESIDAD 3	Reubicación de viviendas calle 2 salida a san Lorenzo	
CABECERA	Barrio San Francisco	NECESIDAD 1	Señalización de las cra 3 y 5 y calle 12 y alumbrado pública	Por la cantidad de accidentes registradas teniendo en cuenta que este sector , se encuentra seis instituciones educativas, para evitar malos olores y proliferación de zancudos y moscas y roedores, por seguridad ya que este parque al encontrarse cercado de árboles se puede prestar para consumo de drogas , huertos entre huertos entre otras
		NECESIDAD 2	Culminación de la red de aguas negras y lluvias	
		NECESIDAD 3	Exigir a la empresa ENBOLÍVAR porque el mantenimiento del parque	
CABECERA	Domingo Belisario Gómez	NECESIDAD 1	Servicio público	Mejorar calidad de vida de los habitantes
		NECESIDAD 2	Adecuación de vías	



TRABAJO COMPROMISO Y DESARROLLO
:PROPOSITO POR BOLIVAR CAUCA



CORREGIMIENTO	VEREDA	NECESIDAD	DESCRIPCION DE LA NECESIDAD	JUSTIFICACIÓN DE LA NECESIDAD
		NECESIDAD 3	Salud, educación medio ambiente	
CABECERA	Calle Nueva	NECESIDAD 1	Adecuación del polideportivo	Todas estas obras son necesarias para el desarrollo y la sostenibilidad social para el mejoramiento de la calidad de vida , de los habitantes del sector
		NECESIDAD 2	Cambio de red de alcantarillado	
		NECESIDAD 3	Mejoramiento infraestructura del puente	
CABECERA	Barrio Obrero	NECESIDAD 1	Taponamiento de agua del servicio	Salud de sus habitantes , prevención de accidentes
		NECESIDAD 2	Control talleres de vehículos y motos y espacio público	
		NECESIDAD 3	Malla vial	
CABECERA	Barrio Libertador	NECESIDAD 1	Consecución de concesiones de agua, y remodelación de tanques en los acueductos	
		NECESIDAD 2	Construcción de un parque infantil , en la parte baja de villa olímpica , enseguida de la taquilla"	
		NECESIDAD 3	Consecución del terreno del nacimiento de agua denominado el cucho , por el acueducto del libertador parte baja	
CABECERA	Bello Horizonte	NECESIDAD 1	legalización del predio en donde está asentado esta comunidad	Para poder gestionar proyectos beneficiarios de esta misma y poder ser reconocidos como personas y habitantes que también apoyen al desarrollo del municipio , que la entrada y salida no será el problema en ocasiones por cuestiones de tiempo, este es muy importante para reuniones , capacitaciones y componentes comunitarios
		NECESIDAD 2	Vías de acceso	
		NECESIDAD 3	Salón comunal construir	



TRABAJO COMPROMISO Y DESARROLLO
:PROPOSITO POR BOLIVAR CAUCA



CORREGIMIENTO	VEREDA	NECESIDAD	DESCRIPCION DE LA NECESIDAD	JUSTIFICACIÓN DE LA NECESIDAD
CABECERA	Libertador Alto	NECESIDAD 1		
		NECESIDAD 2		
		NECESIDAD 3		
CABECERA	Villa del Norte	NECESIDAD 1	Optimización acueducto	Barrio en formación
		NECESIDAD 2	Optimización alcantarillado	
		NECESIDAD 3	Optimización Energía	
GUACHICONO	Cabecera	NECESIDAD 1	Alcantarillado, manejo de residuos sólidos agua potable y saneamiento básico	Contamos con alcantarillado de cumplió su ciclo de vida a la infraestructura , ya que en la actualidad existen problemas reales, como construcción de un muro adecuación de restaurantes escolar, laboratorio de química y física y lucimiento de la parte física., es importante la pavimentación de esta calle, ya que es la vía de acceso al colegio , puesto de salud casa de la cultura la iglesia y algunas viviendas de la comunidad
		NECESIDAD 2	Manejo de la infraestructura de la I.E Nuestra señora del Carmen	
		NECESIDAD 3	Pavimentación de calles que une la de bolívar con la de Bolivar	
GUACHICONO	Palmitas	NECESIDAD 1	Construcción del salón comunal	Contamos con alcantarillado de cumplió su ciclo de vida a la infraestructura , ya que en la actualidad existen problemas reales, como construcción de un muro adecuación de restaurantes escolar, laboratorio de química y física y lucimiento de la parte física., es importante la pavimentación de esta calle, ya que es la vía de acceso al colegio , puesto de salud casa de la cultura la iglesia y algunas viviendas de la comunidad
		NECESIDAD 2	Continuación del acueducto veredal	
		NECESIDAD 3	Construcción de escenario deportivo	
GUACHICONO	El Zaque	NECESIDAD 1	Cambio de tubería acueducto	Ya que esta cumplió su ciclo con más



TRABAJO COMPROMISO Y DESARROLLO
:PROPOSITO POR BOLIVAR CAUCA



CORREGIMIENTO	VEREDA	NECESIDAD	DESCRIPCION DE LA NECESIDAD	JUSTIFICACIÓN DE LA NECESIDAD
		NECESIDAD 2	Elaboración del polideportivo	de 45 años de uso y presenta reducción con sedimentos minerales y también es de asbesto, ya que no contamos con sitio propio para realizar actividades deportivas y culturales , para que nuestra juventud utilice su tiempo libre en deportes que es lo mejor para nosotros, se dificulta el traslado de personas y productos alimentarios
		NECESIDAD 3	Mejoramiento de caminos reales y construcción de puentes	
GUACHICONO	Corral Viejo	NECESIDAD 1	Terminación de proyecto de acueducto	Porque no contamos con el agua potable las 24 horas, se necesita una trocha viable , para transportar productos y personal en general, hay casos de mal estado y otras familias que no tienen casa propia, causa de este motivo no hemos recibido ayudas en el tema del deporte
		NECESIDAD 2	Mejoramiento de camino	
		NECESIDAD 3	Mejoramiento y plan de vivienda y legislación de predios de cancha deportivo e implementación	
GUACHICONO	La Playa Baja de San Jorge	NECESIDAD 1	Construcción de polideportivo en la vereda playa baja	Anexo oficio con necesidades básicas insatisfechas, aprovechamiento del tiempo libre de jóvenes y comunidad a través del deporte evitando el consumo de drogas , prevención de enfermedades como virus e infecciones estomacales porque el agua no es apta para el consumo humano
		NECESIDAD 2	Construcción de acueducto tratado para consumo	
		NECESIDAD 3	Manejo de basuras y residuos sólidos	
GUACHICONO	La Playa de San Jorge	NECESIDAD 1	Agua potable	Mejor la calidad de vida para todos los habitantes de la vereda, conservación del medio ambiente (Río San Jorge)
		NECESIDAD 2	Mejoramiento de viviendas	
		NECESIDAD 3	Manejo de residuos sólidos, saneamiento básico	
GUACHICONO	El Guabo	NECESIDAD 1	Electrificación de viviendas	Para mejorar la calidad de vida se necesita electrificación
		NECESIDAD 2	Puente colgante el Guabo	



TRABAJO COMPROMISO Y DESARROLLO
:PROPOSITO POR BOLIVAR CAUCA



CORREGIMIENTO	VEREDA	NECESIDAD	DESCRIPCION DE LA NECESIDAD	JUSTIFICACIÓN DE LA NECESIDAD
		NECESIDAD 3	Mejoramiento de vivienda	
GUACHICONO	Ei Charco	NECESIDAD 1	Construcción del puente peatonal que comunica las veredas el charco Bolívar con la vereda el Guasimo Patía (rio Guachicono)	Construcción de acueducto en la vereda Buenavista, ya que en tiempo de verano la comunidad tiene que dejar cerrando las casas y desplazarse a donde haya agua , la electrificación porque a esta época la vereda sigue en oscuras, mejoramiento camino es necesario este mejoramiento con cemento porque la comunidad, arregla con relleno con tierra y agua , se lleva los rellenos
		NECESIDAD 2	Construcción de acueducto	
		NECESIDAD 3	Electrificación	
EL MORRO	Venero	NECESIDAD 1	Aplicación y mejoramiento de camino Campo Bello Alto llano y Venero y Trujillo	Mejor acceso a salud, educación , desarrollo agropecuario en general , pisos mal estado , a punto de caerse , mejor aprendizaje , mejor medio ambiente y salud
		NECESIDAD 2	Mejoramiento de la escuela en pisos , baterías sanitarias y lucimiento de planta escolar	
		NECESIDAD 3	Continuación con saneamiento básico baterías sanitarias para la comunidad	
EL MORRO	Cocal	NECESIDAD 1	Mejoramiento y mantenimiento de camino (ampliación desarrollo)	Para un buen desarrollo, para inestabilidad del terreno, para prestar un mejor servicio de agua a los usuarios
		NECESIDAD 2	Mejoramiento de cubierta a la escuela y construcción de muros de contención	
		NECESIDAD 3	Reubicación del tanque de almacenamiento y mejoramiento de tubería	
EL MORRO	Campo bello	NECESIDAD 1	Ampliación camino el Recreo -Campo Bello	Logrando estas necesidades vamos a tener desarrollo comunitario y vida digna, evento, deporte , y aprovechamiento tiempo libre, vida digna
		NECESIDAD 2	Construcción de cubierta del ´polideportivo	
		NECESIDAD 3	Mejoramiento de vivienda	
EL MORRO	Laderas	NECESIDAD 1	Mejoramiento de acueducto	Justificación del acueducto , sostenimiento , se terminó el ciclo de vida y está en mal estado , mal estado del camino ,carecemos de saneamiento básico
		NECESIDAD 2	Ampliación de camino	
		NECESIDAD 3	Saneamiento básico	



TRABAJO COMPROMISO Y DESARROLLO
:PROPOSITO POR BOLIVAR CAUCA



CORREGIMIENTO	VEREDA	NECESIDAD	DESCRIPCION DE LA NECESIDAD	JUSTIFICACIÓN DE LA NECESIDAD
EL MORRO	Rodeo del Morro	NECESIDAD 1	Ampliación de camino	Muy lejos transportar alimentos y producto inconveniente con enfermos, escasez de agua , seguridad de los niños y hacer deporte y recreación vigilada por decente, igualmente se requiere cambio de postes de redes eléctricas para Rodeo del Morro y Sector el Diez.
		NECESIDAD 2	Mejoramamiento y ampliación de acueducto	
		NECESIDAD 3	Enmallado a la escuela y polideportivo cubierta infantil	
EL MORRO	Alto Llano	NECESIDAD 1	Ampliación de caminos y mantenimiento	Para un mejor desarrollo completar el 100% por cuenta de vivienda, una buena conducción del líquido H2o
		NECESIDAD 2	Ampliación de electrificación	
		NECESIDAD 3	Mejoramamiento de acueducto	
EL MORRO	San José del Morro	NECESIDAD 1	Construcción de infraestructura para acueducto	Mejoramamiento de la calidad de vida de los habitantes y beneficios de otras comunidades , mejorar medio ambiente , mejorar salud , infraestructura en buen estado
EL MORRO		NECESIDAD 2	Saneamiento básico, reconstrucción de alcantarillado y construcción de baterías sanitarias comunidad, colegio y escuela	
		NECESIDAD 3	Adecuación de infraestructura de puesto de salud y casa de cultura y construcción de puesto de salud y casa de la cultura y construcción de placa huella para escuela, colegio , y cementerio	
EL MORRO	Bajo Llano	NECESIDAD 1	Mantenimiento adecuación de caminos	Se es necesario la adecuación de caminos para mejorar todo lo relacionado con la movilidad
		NECESIDAD 2	Cambio de estructura del local de la escuela	
		NECESIDAD 3	Mejoramamiento de vivienda , electrificación , 10 viviendas	
EL MORRO	La Parada	NECESIDAD 1	Terminación de baterías sanitarias , adecuación de redes de conducción de agua	Obteniendo estas necesidades mejoramos nuestra calidad de vida, para los habitantes de la vereda, mejor calidad aprendizaje estudiantes
		NECESIDAD 2	Ampliación de caminos y mantenimiento de vías terciarias, construcción de puente peatonal la parada la herradura	
		NECESIDAD 3	Mejoramamiento de sede educativa la parada, construcción de cocina tradicional	
EL MORRO	Ojo de Agua	NECESIDAD 1	Adecuación y mantenimiento de camino de la cuchilla bajo llano, ojo de agua terminación de	Las necesidades mencionadas anteriormente consideramos que son



TRABAJO COMPROMISO Y DESARROLLO
:PROPOSITO POR BOLIVAR CAUCA



CORREGIMIENTO	VEREDA	NECESIDAD	DESCRIPCION DE LA NECESIDAD	JUSTIFICACIÓN DE LA NECESIDAD
			ampliación de caminos , hasta ojo de agua , placa huella en la entrada	propietarias para un mejor desarrollo de nuestra comunidad , ojo de agua
		NECESIDAD 2	Mejoramiento de vivienda	
		NECESIDAD 3	Mejoramiento salón comunal construcción de cancha deportiva en la sede educativa ojo de agua	
CAPELLANIAS	La Torre	NECESIDAD 1	Implementación de un sistema de agua para la vereda	Nosotros como miembros de JAC, de la vereda la torre actual carece de muchas necesidades
		NECESIDAD 2	Actualmente la mayoría no contamos con batería sanitaria	
		NECESIDAD 3	Ampliación y finalización de la vía cuervo de la torre	
CAPELLANIAS	Potrerillos	NECESIDAD 1	Mantenimiento de puente batatal , ubicado sobre el río Guachicono	Se anexan en medio físico al señor alcalde lo mismo que los derechos de petición entregados a la administración anterior
		NECESIDAD 2	Ampliación del camino , que conduce de la vereda potrerillos al centro poblado el estrecho Patía, en lo que corresponda al municipio de Bolívar	
		NECESIDAD 3	Se anexan en medio físico al señor alcalde lo mismo que los derechos de petición entregados a la administración anterior	
CAPELLANIAS	Ei Guabo	NECESIDAD 1	Mejoramiento de vivienda	Nosotros como representante de la vereda el Guabo carecemos de muchas necesidades en especial las mencionadas
		NECESIDAD 2	Batería sanitaria	
		NECESIDAD 3	Asistencia técnica agropecuaria	
CAPELLANIAS	Cabecera	NECESIDAD 1	Mejoramiento de la vía Carbonera -Capellanías terminación de la apertura de la vía Pílon Capellanías	Teniendo en cuenta las necesidades encontrados con el diagnóstico en el corregimiento de Capellanías , priorizamos las necesidades anteriores en el orden de importancia
		NECESIDAD 2	Construcción del puesto de salud, con auxiliar de enfermería permanente	
		NECESIDAD 3	Proyectos productivos	
CARBONERA	Cabecera	NECESIDAD 1	Reservas de agua y cosechas	Debido al cambio climático ,



TRABAJO COMPROMISO Y DESARROLLO
:PROPOSITO POR BOLIVAR CAUCA



CORREGIMIENTO	VEREDA	NECESIDAD	DESCRIPCION DE LA NECESIDAD	JUSTIFICACIÓN DE LA NECESIDAD
		NECESIDAD 2	Equipamiento, capacitación para transformación de residuos sólidos	necesitamos urgentemente la agua potable, uso inadecuado de los residuos sólidos , con el equipamiento se espera crear empresas y generar empleo, embellecer para obtener un bienestar a la comunidad
		NECESIDAD 3	Adecuación y pavimentación de calles y espacios deportivos y educativos , plaza principal	
CARBONERA	El Palmar	NECESIDAD 1	Acueducto	Las familias de la vereda el Palmar nos vemos en la necesidad de que se realice estas obras o proyectos , para poder tener una mejor calidad de vida
		NECESIDAD 2	Energía	
		NECESIDAD 3	Mejoramiento vías	
CARBONERA	El Cuervo	NECESIDAD 1	Restaurante escolar en mal estado, acueductos	La comunidad del Cuervo carece de muchas necesidades en especial las mencionadas y queremos que sean participe de Plan de Desarrollo de nuestro Municipio
		NECESIDAD 2	Mejoramiento de vivienda	
		NECESIDAD 3	Mejoramiento de la vivienda Brasil , Cuervo, Caridad, Cuervo	
CARBONERA	Palo Verde	NECESIDAD 1	Mejoramiento de la vía y apertura de 3 kilómetros	Peligro de accidentes , beneficia 250 habitantes desarrollo económico, mejoramiento de un puente , dificultad pasar para pasar vehículos pesados, contaminando quebradas , problemas de salud, mejora la calidad de vida de los habitantes
		NECESIDAD 2	Saneamiento Básico	
		NECESIDAD 3	Mejoramiento de vivienda	
CARBONERA	La Estrella	NECESIDAD 1	La vía carretable, afirmado y alcantarillado de la vía Playa de San Jorge	Nuestra vereda no ha sido dividida por anteriores administraciones por tal razón las necesidades son muchas , por tal razón esperamos que en su administración la solución sea inmediata
		NECESIDAD 2	Mejoramiento de vivienda para la vereda la estrella	
		NECESIDAD 3	Gestión de Riesgo, en el invierno el Río San Jorge amenaza con llevar casas y carretera	
CARBONERA	Los Arrayanes	NECESIDAD 1	Adecuación de la vía monja Arrayanes 5 Lts	Nosotros los arrayanes consideramos que la vía es principal porque por ella todos los días salen los niños o los recoge el vehículo que hace el recorrido con los estudiantes hasta el corregimiento de carbonera
		NECESIDAD 2	Adecuación del acueducto	
		NECESIDAD 3	Saneamiento básico	



TRABAJO COMPROMISO Y DESARROLLO
:PROPOSITO POR BOLIVAR CAUCA



CORREGIMIENTO	VEREDA	NECESIDAD	DESCRIPCION DE LA NECESIDAD	JUSTIFICACIÓN DE LA NECESIDAD
				beneficiando a arrayanes y monja, acueducto es una necesidad muy sentida , ya que en verano sufrimos mucho por el vital líquido , y saneamiento básico para prevenir algunas enfermedades y mucha contaminación de las huertas
CARBONERA	Caridad	NECESIDAD 1	Agua sistema de riesgo estable, agua potable	En el tema de vías se benefician las veredas caridad , cuervo, capellanías la torre, la estrella, para el transporte y comercialización, agua , se benefician 45 familias , falta de riesgos para la producción de productos agrícolas y pecuarios
		NECESIDAD 2	Puente o rampla	
		NECESIDAD 3	Canalización de quebrada salinas, para beneficio de la comunidad de la caridad	
CARBONERA	Butuyaco	NECESIDAD 1	Energía	La vereda Butuyaco a la actualidad con 40% de electrificación restando 20 viviendas por el servicio de energía , así como el tema de vías y a la fecha se encuentra con una apertura de la vía por mejorar desde la monja, Butuyaco con salida a Samaniego Capellanías hoy las priorizamos , porque creemos que son las condiciones mínimas que necesitamos la comunidad vivir dignamente y así generar un mejor desarrollo social y económico
		NECESIDAD 2	Vías	
		NECESIDAD 3	Saneamiento Básico	
CARBONERA	Carbonera Alta	NECESIDAD 1	Mejoramiento de vía terciaria(balastro, 2 alcantarillas , rampa para pasar la quebrada)	Nosotros como junta de la vereda carbonera alta , especificamos las necesidades anteriormente mencionadas con el fin de mejorar el desarrollo productivo y comercialización de nuestros productos ,plasmados en la necesidad 1 de igual manera la necesidad de tener Baterías
		NECESIDAD 2	Saneamiento básico	
		NECESIDAD 3	Mejoramiento de vivienda y malla para encerrar la escuela unos portones para las vías	



TRABAJO COMPROMISO Y DESARROLLO
:PROPOSITO POR BOLIVAR CAUCA



CORREGIMIENTO	VEREDA	NECESIDAD	DESCRIPCION DE LA NECESIDAD	JUSTIFICACIÓN DE LA NECESIDAD
				sanitarias , pues estamos en el siglo XXI y aun contamos con letrinas en la necesidad 3 mencionamos dicho requerimiento puesto que nuestros recursos propios son escasos para dicha necesidad
CARBONERA	La Monja	NECESIDAD 1	Adquisición de un predio para reserva natural y cultivo de agua	Existe un predio donde nace mucha agua la cual se debe ser conservada. cuidada y cultivada y eso solo se logra si convertimos el predio en una reserva , el mal estado de la vía estanca el desarrollo económico de la zona, los buenos espacios deportivos motivan a las juventudes a usar bien el tiempo libre
		NECESIDAD 2	Ampliación y adecuación de la vía carbonera la monja	
		NECESIDAD 3	Construcción de un polideportivo	
CIMARRONAS	Centro	NECESIDAD 1	Casa de paso	Queremos implementar el turismo en el corregimiento , centro de acopio , para almacenar nuestros productos y transformarlos , pavimentación : para mayor presentación de nuestra cabecera
		NECESIDAD 2	Centro de acopio	
		NECESIDAD 3	Pavimentación cabecera y placa huella	
CIMARRONAS	Bella Vista	NECESIDAD 1	Mejoramiento de la vía carreteable , cimarronas buena vista	Para comercializar lo agropecuario y desplazamiento de demás comunidades que interactúan con la nuestra , para generar progreso de las comunidades empleo y conservar la riqueza hídrica y de las especies , para no contaminación de la quebrada Bella Vista , y su entorno y de nuestras semi juntas
		NECESIDAD 2	Turismo ecológico	
		NECESIDAD 3	Saneamiento Básico	
CIMARRONAS	Ei Panal	NECESIDAD 1	Terminación y adecuación del centro de acopio y cancha deportiva	No se cuenta con lugar Adecuado , para almacenamiento de los productos agropecuarios , para el mercado , dar determinación y buen aseo para el
		NECESIDAD 2	Adecuación de las redes de distribución de agua de la vereda	



TRABAJO COMPROMISO Y DESARROLLO
:PROPOSITO POR BOLIVAR CAUCA



CORREGIMIENTO	VEREDA	NECESIDAD	DESCRIPCION DE LA NECESIDAD	JUSTIFICACIÓN DE LA NECESIDAD
		NECESIDAD 3	Construcción de la vía carreteable al centro deportivo y mejoramiento de caminos	campo deportivo , mal funcionamiento de la red de distribución de agua , difícil acceso al lugar deportivo , caminos en mal estado
CIMARRONAS	Arrayanal	NECESIDAD 1	Acueducto , veredal, gestión de recursos para su estudio, elaboración como tal	Debido que somos la parte baja carecemos de un acueducto , cada quien lleva el agua con manguera de cualquier nacimiento y en tiempo de verano se secan , somos una comunidad productora de panela , café y achira y otros cultivos , y no hay una vía como transportar , necesitamos capacitaciones técnicas
		NECESIDAD 2	Ampliación camino vía , Placetillas el molino y terminaría en la escuela	
		NECESIDAD 3	Fortalecimiento de la parte agrícola , con asistencia técnica, dotación de herramienta e implementos para el proceso del mismo	
MELCHOR	Monte Oscuro	NECESIDAD 1	Mejoramiento del acueducto.	Falta un sitio para reuniones, Estamos contaminando el medio Ambiente , está en malas condiciones
		NECESIDAD 2	Aula múltiple	
		NECESIDAD 3	Saneamiento básico	
MELCHOR	Martinez	NECESIDAD 1	Ampliación de caminos ancestrales	Al no tener una vía de transporte nos está afectando el comercio nuestra economía y el transporte de los estudiantes quienes caminan diariamente una hora , la carencia del acueducto afecta nuestro bienestar y nuestra salud, la carencia de baterías sanitarias con los pozos sépticos está produciendo infecciones alérgicas y otras
		NECESIDAD 2	Acueducto , mejoramiento de redes y ampliación	
		NECESIDAD 3	Saneamiento Básico	
MELCHOR	Puertitas	NECESIDAD 1	Ampliación de caminos ancestrales	Para facilitar transportarnos hacia la cabecera municipal , hace nuestras necesidades , para que nos llegue constante y no sufrir en tiempo de
		NECESIDAD 2	Puente vehicular sobre el río San Jorge entre corregimientos rodeo y Melchor.	



TRABAJO COMPROMISO Y DESARROLLO
:PROPOSITO POR BOLIVAR CAUCA



CORREGIMIENTO	VEREDA	NECESIDAD	DESCRIPCION DE LA NECESIDAD	JUSTIFICACIÓN DE LA NECESIDAD
		NECESIDAD 3	Polideportivo	sequía , para la recreación comunitaria y así evitar que nuestros niños y jóvenes se vayan a la perdición por los vicios
MELCHOR	Novilleros	NECESIDAD 1	Mejoramiento de camino ancestral , Melchor cabecera -Novilleros- Puentes de construcción	La comunidad cultiva sus productivos pero se imposibilita el transporte de estos afectando nuestra economía , asimismo nuestros estudiantes se están quedando sin estudio , en verano por no tener afluentes de agua, carecemos de este servicio afectando nuestra salud, se presentan problemas de salud por carecer de baterías sanitarias
		NECESIDAD 2	Construcción acueducto	
		NECESIDAD 3	Suministro de baterías sanitarias con su respectivo pozo séptico	
MELCHOR	Melchor Viejo	NECESIDAD 1	Mejoramiento de la vía	Necesitamos vía carreteable para el buen desarrollo de la vereda, necesitamos la cancha de futbol para nuestra juventud , niños etc. , para aprovechamiento de tiempo libre , no solo beneficia nuestra vereda si no hay muchas más comunidades , necesitamos acueductos en óptimas condiciones por ser un líquido esencial para el subsistir de la comunidad , necesitamos adecuar mejor la escuela ya que no cuenta con buena estructura
		NECESIDAD 2	Puente vehicular sobre el río Blanco entre Melchor y Bolívar y vereda Loma Larga en el Municipio de Almaguer.	
		NECESIDAD 3	Mejoramiento de acueducto	
MELCHOR	Morales	NECESIDAD 1	Mejoramiento del acueducto interveredal Morales, Puerticas, Martinez, el Alto, cabecera, Melchor viejo, lomitas y ampliación de redes.	Porque es lo principal para la vereda y tener un buen desarrollo de nuestra comunidad requerimos el mejoramiento y ampliación de acueducto , en la vía
		NECESIDAD 2	Mejoramiento de la vía comunitaria , Melchor,	



TRABAJO COMPROMISO Y DESARROLLO
:PROPOSITO POR BOLIVAR CAUCA



CORREGIMIENTO	VEREDA	NECESIDAD	DESCRIPCION DE LA NECESIDAD	JUSTIFICACIÓN DE LA NECESIDAD
			Morales, el Alto y Lerma	en la que transportamos nuestros productos y los estudiantes , al no tenerla en condiciones óptimas afecta nuestro comercio , economía y la educación de nuestros hijos, al no tener construido el puente nos impide el transporte y la debida comunicación de nuestra vereda al corregimiento de Lerma
		NECESIDAD 3	Salón comunal	
MELCHOR	Carrizal	NECESIDAD 1	Falta de acueducto	No tiene acueducto, Está contaminado nacimientos de agua , peligro de accidentes con crecida de quebrada
		NECESIDAD 2	Construcción de baterías sanitarias	
		NECESIDAD 3	Construcción de puentes , peatonales de carrizal a Lerma , camino de herradura	
MELCHOR	El Alto	NECESIDAD 1	Polideportivo	Es necesario un espacio adecuado para practicar deporte no lo tenemos, se carece de baterías sanitarias , acueducto deficiente , el mal estado de las vías necesita embalastrar , ampliar alcantarillas
		NECESIDAD 2	Saneamiento Básico	
		NECESIDAD 3	Mejoramiento de vías	
MELCHOR	Cabecera	NECESIDAD 1	Compra de terrenos para reforestación de los nacimientos de agua y legalización , mejoramiento de acueducto que contemple construcción de bocatoma y viaductos.	Porque el agua es la fuente de vida de ahí , que es una necesidad prioritaria , vital que se debe atender , permite una mejor movilidad y presentación al casco urbano Corregimental , en el deporte utilizamos adecuadamente el espacio y tiempo libre , evitando así caer en los malos vicios
		NECESIDAD 2	Pavimentación y mejoramiento de calles	
		NECESIDAD 3	Construcción de cancha múltiple deportiva de la institución educativa y adecuación y mejoramiento del polideportivo de la comunidad	
SAN MIGUEL	San Miguel	NECESIDAD 1	Construcción del puente Santander (vereda mazamorras)	Movilidad de muchas comunidades por estos sitios como es Chalguyaco, San Miguel, y San Lorenzo
		NECESIDAD 2	Construcción del muro centro de acopio	
		NECESIDAD 3	Construcción puente peatonal	
SAN MIGUEL	Sauce	NECESIDAD 1	Compra de lote bocatoma	Mucha deforestación, también es



TRABAJO COMPROMISO Y DESARROLLO
:PROPOSITO POR BOLIVAR CAUCA



CORREGIMIENTO	VEREDA	NECESIDAD	DESCRIPCION DE LA NECESIDAD	JUSTIFICACIÓN DE LA NECESIDAD
		NECESIDAD 2	Arreglo escuela	importante la ampliación y mejoramiento de los caminos ancestrales.
		NECESIDAD 3	Recreación deporte y cultura	
SAN MIGUEL	Mazamorra	NECESIDAD 1	Mejoramiento de vías	Cumplimiento de uso, transporte de productos y seguridad de los habitantes al transportarse , evitará accidentes con la niñez escolar
		NECESIDAD 2	Obras de reconstrucción del acueducto por cumplimiento de uso	
		NECESIDAD 3	Adecuación infraestructura educativa, legalización de predios de escenarios	
SAN MIGUEL	Ei Hatillo	NECESIDAD 1	Cambio de tubería del acueducto	Tubería en mal estado por la cual hay derramamiento del agua
		NECESIDAD 2	Compra, cerramiento y arborización de la bocatoma del acueducto	
SAN MIGUEL		NECESIDAD 3	Construcción de muro en la escuela	
	San Miguel Alto	NECESIDAD 1	Cubierta adecuación y remodelación del polideportivo	Las anteriores peticiones se hacen basadas en las necesidades que aqueja nuestra comunidad, como lo es contar con un lugar apto y apropiado para practicar actividades deportivas , legalización del predio del acueducto y la construcción y mantenimiento de vías las cuales son fundamentales para nuestro desarrollo comunitario
SAN MIGUEL		NECESIDAD 2	Compra y legalización de lote de acueducto y reforestación	
		NECESIDAD 3	Construcción , arreglo y mantenimiento de vías terciarias, construcción de dos puentes peatonales.	
SAN MIGUEL	Guabito	NECESIDAD 1	Mejoramiento de acueducto	Porque hace falta un tanque de almacenamiento, porque la vereda carece de un escenario deportivo , para el acceso a la reforestación de los acueductos de la cabecera municipal, y vereda el Guavito
		NECESIDAD 2	Construcción de un polideportivo	
SAN MIGUEL		NECESIDAD 3	Ampliación de caminos	
	Toledo	NECESIDAD 1	Mejoramiento de la vía principalmente infraestructura y afirmado Sauce	
SAN MIGUEL		NECESIDAD 2	Mejoramiento campo deportivo	
		NECESIDAD 3	Cubierta de patio de la escuela, pintura de la escuela , mejoramiento de restaurante escolar	



TRABAJO COMPROMISO Y DESARROLLO
:PROPOSITO POR BOLIVAR CAUCA



CORREGIMIENTO	VEREDA	NECESIDAD	DESCRIPCION DE LA NECESIDAD	JUSTIFICACIÓN DE LA NECESIDAD
SAN MIGUEL	San Antonio	NECESIDAD 1	Reafirmado y alcantarillado de 3462m via San Antonio	Contribuye estas necesidades obtendremos una mejor calidad en todos los aspectos , transitorio educativo y deporte, ya que son unas tantas necesidades con las cuales en prioridad necesitamos en primer estancia
		NECESIDAD 2	Adecuación polideportivo y techado	
		NECESIDAD 3	Adecuación y construcción muros de contención lugar escuela(paños campo deportivo, enmallado)	
SAN MIGUEL	Pepinal Alto	NECESIDAD 1	Construcción de cubierta del polideportivo	Para que la juventud practique deporte en los tiempos libres además nos servirá para salón comunal y eventos sociales, el acueducto ya cumplió su ciclo de servicio, no tenemos bocatoma y desarenador, para minimizar accidentes y poder sacar más fácil los productos agrícolas
		NECESIDAD 2	Renovación del acueducto	
		NECESIDAD 3	Ampliación y adecuación de la vía Guavito - Pepinal Alto	
SAN MIGUEL	San Miguel Cabecera	NECESIDAD 1	Compra de lotes aledaños bocatomas acueducto (30 m aproximadamente)	Sabiedo que los cambios climáticos son cada día más drásticos impredecibles nos vemos en la obligación de alguna manera retribuir un poco con nuestro medio ambiente en donde podamos crear unas zonas destinadas para reforestación y poder proteger zonas , a través de la compra de lotes y legalizarlos a nombre de las comunidades
		NECESIDAD 2	Arreglo del puesto de salud de San Miguel	
		NECESIDAD 3	Elaboración proyecto placa huella , variante Sauce, San Miguel	
CHALGUAYACO	Chalguayaco Mercado	NECESIDAD 1	Cerramiento de la sede Chalguayaco Mercado	Los niños y niñas de la sede se encuentran en peligro ya que pasan medios de transporte y animales peligrosos , el escenario deportivo se encuentra en mal estado , carecemos de batería sanitaria , faltan camerinos , enmallados drenajes , capacitaciones deportiva e iluminación , graderías , el agua no es apta para el consumo humano
		NECESIDAD 2	Adecuación del escenario deportivo "Cancha de Futbol"	
		NECESIDAD 3	Mejoramiento del acueducto y ampliación	



TRABAJO COMPROMISO Y DESARROLLO
:PROPOSITO POR BOLIVAR CAUCA



CORREGIMIENTO	VEREDA	NECESIDAD	DESCRIPCION DE LA NECESIDAD	JUSTIFICACIÓN DE LA NECESIDAD
CHALGUAYACO	Chalguayaco Centro	NECESIDAD 1	Saneamiento básico (baterías sanitarias y mejoramiento de vivienda)	
		NECESIDAD 2	Construcción de campos deportivos , construcción cancha de futbol	
		NECESIDAD 3	Asistencias técnicas para producciones (técnicos especializados en producción de cultivos)	
	Chalguayaco Cucho	NECESIDAD 1	vías terciarias Chalguayaco Cucho- Cueva esperanza Afirmado y obras de Arte , Puente Agua sucia	La vía se encuentra en muy mal estado por falta de afirmado , obras de arte (puente de agua sucia), riesgos al transitar las comunidades debido al representante de dicha quebrada , reubicación y construcción de viviendas averiadas y en riesgo
CHALGUAYACO		NECESIDAD 2	Vivienda y saneamiento básico	
		NECESIDAD 3	Construcción de muro de contención implementación de material hidráulico para la recolección de aguas que provocan deslizamiento	
CHALGUAYACO	Sesteadero	NECESIDAD 1	Construcción , centro vida adulto mayor	Construcción del centro vía para atender al grupo de adulto mayor , quien viene funcionamiento más de 18 años en nuestra vereda y el sitio está en pésimas condiciones, pueblo o comunidad que no conoce su historia está condenado a repetirla
		NECESIDAD 2	Proyectos de emprendimiento	
		NECESIDAD 3	Apoyo a la investigación y creación de un centro de memoria hídrica , capacitación (danza , deporte , globos, chirimía , escuelas de formación)	
CHALGUAYACO	Cueva Alta	NECESIDAD 1	Mejoramiento de vivienda (cueva alta)	
		NECESIDAD 2	Mejoramiento de acueducto (cueva alta)	
		NECESIDAD 3	Mejoramiento vía construcción puente agua negra	
CHALGUAYACO	Propuesta Educativa	NECESIDAD 1	Cerramiento de las cinco sedes educativas	Se ha presentado robos y saqueos dentro de las instituciones. dificultad para ingresar a la básica secundaria por las condiciones de desplazamiento , falta de mobiliario adecuado para
		NECESIDAD 2	Continuidad de la básica secundaria	
		NECESIDAD 3	Dotación mobiliario Menaje , material didáctico , implementos deportivos , equipos informáticos	



TRABAJO COMPROMISO Y DESARROLLO
:PROPOSITO POR BOLIVAR CAUCA



CORREGIMIENTO	VEREDA	NECESIDAD	DESCRIPCION DE LA NECESIDAD	JUSTIFICACIÓN DE LA NECESIDAD
				grado 0, implementos de cocina en mal estado, carencia de implementos de deporte y equipos tecnológicos
MILAGROS	INSTITUCION EDUCATIVA	NECESIDAD 1	Aula Múltiple	Para que nuestros estudiantes tengan acceso a una educación con calidad, se hace necesario disminuir o extinguir todo tipo de riesgo, lo cual nuestros estudiantes enfrentan a diario ya que deben salir de la institución hacia el restaurante
MILAGROS	INSTITUCION EDUCATIVA	NECESIDAD 2	Aula Múltiple	Para que nuestros estudiantes tengan acceso a una educación con calidad, se hace necesario disminuir o extinguir todo tipo de riesgo, lo cual nuestros estudiantes enfrentan a diario ya que deben salir de la institución hacia el restaurante y sala de informática y retornar a clases.
MILAGROS	INSTITUCION EDUCATIVA	NECESIDAD 3	Cubierta de la cancha del colegio y placa huella vía hacia la institución.	
MILAGROS	LOS POTREROS	NECESIDAD 1	Mejoramiento de la via Milagros-Potreros limitante con el departamento de Nariño.	Nuestra vereda es una región productiva y nuestra necesidad es constante en el traslado y la comercialización de los productos agrícolas. En nuestra vereda hay magnitud de jóvenes y niños intentando recrearse diariamente, contamos con A4una cancha pero es de vital importancia el techado de la misma, porque en tiempo de lluvia es imposible satisfacer dicha necesidad. Necesitamos agua potable y consumible.



TRABAJO COMPROMISO Y DESARROLLO
:PROPOSITO POR BOLIVAR CAUCA



CORREGIMIENTO	VEREDA	NECESIDAD	DESCRIPCION DE LA NECESIDAD	JUSTIFICACIÓN DE LA NECESIDAD
MILAGROS	LOS POTREROS	NECESIDAD 2	Techado polideportivo	
MILAGROS	LOS POTREROS	NECESIDAD 3	Acueducto	Junta acción comunal. Saneamiento básico. Construcción acueducto propio a escuela. Intervención a las viviendas en riesgo.
MILAGROS	EL TAMBO	NECESIDAD 1	Ampliación acueducto vereda El Tambo sectorial.	
MILAGROS	EL TAMBO	NECESIDAD 2	Construcción de la escuela y restaurante.	
MILAGROS	EL TAMBO	NECESIDAD 3	Saneamiento básico general.	
MILAGROS	CHOPILOMA	NECESIDAD 1	Acondicionamiento de la via carretable que consiste en ampliar, embalstrar y alcantarillas.	La difícil situación que presenta la comunidad para transportar y sacar los alimentos y entrada de insumos para la agricultura etc...
MILAGROS	CHOPILOMA	NECESIDAD 2	Acueducto para 28 viviendas.	
MILAGROS	CHOPILOMA	NECESIDAD 3	Identificación de los puntos de riesgo y desastre.	
MILAGROS	RODRIGO	NECESIDAD 1	Optimización y ampliación de redes del acueducto veredal y reforestación de la bocatoma.	Optimización acueducto porque ya termino con su vital útil. Reforestación porque el agua merma en épocas de verano. Debido a que las cosas que existen están en tierra pisada. Integración cultural y deportiva de niños, jóvenes y veredas vecinas
MILAGROS	RODRIGO	NECESIDAD 2	Vivienda digna e interés social.	
MILAGROS	RODRIGO	NECESIDAD 3	Escenario deportivo placa y cubierta.	
MILAGROS	DANTAS	NECESIDAD 1	Adecuación acueducto	
MILAGROS	DANTAS	NECESIDAD 2	Construcción de polideportivo comunitario con cubierta Construcción, de cubierta frontal del patio de la escuela Dantas.	
MILAGROS	DANTAS	NECESIDAD 3	Mejoramiento y construcción de vivienda.	
MILAGROS	MONTAÑITAS	NECESIDAD 1	Vía vereda montañitas, apertura de nueva vía	Se necesita la apertura de nueva vía



TRABAJO COMPROMISO Y DESARROLLO
:PROPOSITO POR BOLIVAR CAUCA



CORREGIMIENTO	VEREDA	NECESIDAD	DESCRIPCION DE LA NECESIDAD	JUSTIFICACIÓN DE LA NECESIDAD
			con una longitud de 4 km. Aproximado.	porque queremos mejorar como comunidad el desarrollo del campo y poder comercializar nuestros productos, se nos tenga en cuenta que se haga la embastrado y alcantarillado de ella.
MILAGROS	MONTAÑITAS	NECESIDAD 2	Pavimentación del polideportivo y techado de la Vereda Montañitas corregimiento de los Milagros.	
MILAGROS	MONTAÑITAS	NECESIDAD 3	Ampliación de redes eléctricas.	
MILAGROS	AGUAS AMARILLAS	NECESIDAD 1	Arreglo de la via agua gorda las Cruces.	Acueducto por estar falta de terminar. Carretera: por necesidad de sacar nuestros productos. Salón escolar: porque está en salón provisional P.V.C. Placa deportiva: por ser que esta en tierra.
MILAGROS	AGUAS AMARILLAS	NECESIDAD 2	Salón escolar definitivo.	
MILAGROS	AGUAS AMARILLAS	NECESIDAD 3	Placa del polideportivo.	
MILAGROS	YUNGUILLAS	NECESIDAD 1	Apertura vía Vereda Yunguillas-Mazamorras.	Teniendo en cuenta que la Vereda de Yunguillas es un sector agrícolamente productivo en un 90%, en todos sus pisos térmicos se hace necesario que: Se solucionen problemas de infraestructura vial, ya que esto desembotellaria no solo la vereda sino el corregimiento. Infraestructura educativa, con el fin de rescatar la cultura artística y deportiva. Baterías sanitarias para mejorar la calidad de vida y evitar propagación de enfermedades.
MILAGROS	YUNGUILLAS	NECESIDAD 2	Cubierta para la cancha de la sede principal	



TRABAJO COMPROMISO Y DESARROLLO
:PROPOSITO POR BOLIVAR CAUCA



CORREGIMIENTO	VEREDA	NECESIDAD	DESCRIPCION DE LA NECESIDAD	JUSTIFICACIÓN DE LA NECESIDAD
			Yunguillas.	
MILAGROS	YUNGUILLAS	NECESIDAD 3	Saneamiento básico	
MILAGROS	VILLA MARIA	NECESIDAD 1	Ampliación de caminos ancestrales.	Para sacar los productos agrícolas y comerciar. Porque los niños reciben los alimentos en una casa particular. Porque estamos consumiendo de un agua no apta.
MILAGROS	VILLA MARIA	NECESIDAD 2	Construcción de restaurante escolar.	
MILAGROS	VILLA MARIA	NECESIDAD 3	Construcción de acueducto	
MILAGROS	LA PUENTE Y HELVECIA.	NECESIDAD 1	Construcción infraestructura total de la escuela La Fuente.	Debido a deslizamiento, la escuela fue afectada y se ordenó cerrar la escuela y atender provisionalmente a los estudiantes en una vivienda particular, por medio de contrato de arrendamiento.
MILAGROS	LA PUENTE Y HELVECIA.	NECESIDAD 2	Mejoramiento del acueducto.	
MILAGROS	LA PUENTE Y HELVECIA.	NECESIDAD 3	Construcción espacio deportivo para la vereda.	(Adecuación de vivienda). Porque ya se construyó una primera etapa y falta la segunda etapa que son 27 familias. Para que tenga un mejor servicio a los usuarios. Para tener un mejor acceso de llegar a la institución educativa.
MILAGROS	PALMA O POCOS	NECESIDAD 1	Construcción de baterías sanitarias.	
MILAGROS	PALMA O POCOS	NECESIDAD 2	Adecuación de acueducto.	
MILAGROS	PALMA O POCOS	NECESIDAD 3	Adecuación de la vía a la escuela.	



TRABAJO COMPROMISO Y DESARROLLO
:PROPOSITO POR BOLIVAR CAUCA



CORREGIMIENTO	VEREDA	NECESIDAD	DESCRIPCION DE LA NECESIDAD	JUSTIFICACIÓN DE LA NECESIDAD
MILAGROS	CHITACORRAL	NECESIDAD 1	Mejoramiento de vivienda (escuela) riesgos.	El problema de viviendas de mal estado construidas en tejas de barro y también falta de acueducto y saneamiento básico y mejoramiento en alimentación. Otra iniciativa es: ampliación del camino Dantas el Carmen.
MILAGROS	CHITACORRAL	NECESIDAD 2	Construcción del acueducto.	
MILAGROS	CHITACORRAL	NECESIDAD 3	Producción agrícola.	
MILAGROS	EL SALTO	NECESIDAD 1	Terminación y embalastrado de la via Cuchilla-Escuela.	La necesidad 1 facilita el transporte de ingreso y salida de productos, ya que hay 2 horas aproximadamente para salir a la vía. Debido a que esta vereda cuenta con bastantes microcuencas de agua propia. Hay familias que tienen su habitación y no cuentan con el servicio de energía.
MILAGROS	EL SALTO	NECESIDAD 2	Saneamiento básico.	
MILAGROS	EL SALTO	NECESIDAD 3	Ampliación de energía.	
MILAGROS	LOMA LARGA.	NECESIDAD 1	Ampliación de caminos ancestrales: Comprende desde la Vereda Potreros a la escuela de Loma Larga. Comprende desde la Vereda Potreros al sector Peñas Vereda Loma	La Vereda Loma Larga tiene como prioridad estas 3 necesidades, teniendo en cuenta que esto solucionara problemas de educación, económicos, salud, recreación y deporte; brindando a la comunidad una mejor sostenibilidad a nivel económico, social y cultural.
MILAGROS	LOMA LARGA.	NECESIDAD 2	Construcción de un polideportivo y electrificación del mismo.	
MILAGROS	LOMA LARGA.	NECESIDAD 3	Construcción de un comedor y baños para la escuela.	
MILAGROS	LA ZANJA	NECESIDAD 1	Saneamiento básico.	La mayoría de viviendas no cuentan con este servicio y las pocas que lo



TRABAJO COMPROMISO Y DESARROLLO
:PROPOSITO POR BOLIVAR CAUCA



CORREGIMIENTO	VEREDA	NECESIDAD	DESCRIPCION DE LA NECESIDAD	JUSTIFICACIÓN DE LA NECESIDAD
				tienen, están en mal estado. Hay riesgo sobre la vía para los estudiantes, además de daños en nuestra escuela y otras por la presencia de caballos en la escuela. La mayoría de viviendas están en mal estado.
MILAGROS	LA ZANJA	NECESIDAD 2	Cerramiento – enmallado escuela y terminación de electrificación.	
MILAGROS	LA ZANJA	NECESIDAD 3	Mejoramiento de vivienda.	
MILAGROS	CABECERA MILAGROS	NECESIDAD 1	Mejoramiento de infraestructura del acueducto y mantenimiento de cuencas hídricas (acueducto).	Las anteriores prioridades benefician a la mayoría de la comunidad.
MILAGROS	CABECERA MILAGROS	NECESIDAD 2	Mejoramiento de infraestructura vial del corregimiento.	
MILAGROS	CABECERA MILAGROS	NECESIDAD 3	Construcción nuevo puesto de salud Corregimental.	
MILAGROS	LOS AMARILLOS	NECESIDAD 1	Legalización de predio salón comunal.	La comunidad ha solicitado construcción del aula comunal y el predio no está legalizado. Falta de recursos económicos y apoyo. Falta apoyo de la administración anterior porque lo que se ha hecho ha sido aporte de la comunidad a excepción del tanque.
MILAGROS	LOS AMARILLOS	NECESIDAD 2	Mejoramiento de vivienda y espacios deportivos (pavimentación de cancha).	
MILAGROS	LOS AMARILLOS	NECESIDAD 3	Terminación de acueducto.	



TRABAJO, COMPROMISO Y DESARROLLO:
PROPÓSITO POR BOLÍVAR - CAUCA





CONCEJO MUNICIPAL
DE BOLIVAR CAUCA

ACUERDO No. 010

17.0 JUL 2020

“POR MEDIO DEL CUAL SE ADOPTA EL PLAN DE DESARROLLO DEL MUNICIPIO DE BOLÍVAR CAUCA, PARA EL PERIODO CONSTITUCIONAL 2020-2023 TRABAJO, COMPROMISO Y DESARROLLO: PROPÓSITO POR BOLÍVAR CAUCA”

EL CONCEJO MUNICIPAL DE BOLIVAR CAUCA, En el ejercicio de sus facultades constitucionales y legales y en especial las conferidas por el numeral 2 del artículo 313 de la constitución política, Artículo 74 de la Ley 136 de 1994 modificado por el artículo 21 de la Ley 1551 de 2012 y los Artículos 37, 38, 39 y 40 de la ley 152 de 1994.

ACUERDA

ARTÍCULO PRIMERO: Adóptese para el Municipio de Bolívar Cauca, el Plan de Desarrollo integral denominado **“TRABAJO, COMPROMISO Y DESARROLLO: PROPÓSITO POR BOLÍVAR CAUCA 2020-2023”** en toda su extensión, inclusive el plan Territorial de salud, que está inmerso en el Plan de desarrollo.

ARTICULO SEGUNDO: CAPÍTULOS DEL PLAN: El Plan de Desarrollo **“TRABAJO, COMPROMISO Y DESARROLLO: PROPÓSITO POR BOLÍVAR CAUCA 2020-2023”**, se estructura en cuatro Capítulos: el primero hace referencia al diagnóstico por Líneas estratégicas, el segundo es el componente estratégico, el tercero es el plan plurianual de inversiones, y el cuarto de seguimiento y evaluación.

Son parte del Plan de Desarrollo **“TRABAJO, COMPROMISO Y DESARROLLO: PROPÓSITO POR BOLÍVAR CAUCA 2020-2023”** los siguientes documentos: Programa de Gobierno, Documento de participación comunitaria, Plan territorial de salud 2020-2023

CAPITULO I.

DIAGNÓSTICO

ARTÍCULO TERCERO: Escenario Actual del Municipio: Se plantean las líneas estratégicas de desarrollo para analizar la problemática desde la territorialidad, estas son: **LÍNEA ESTRATÉGICA PROPÓSITO POR UN TERRITORIO SOSTENIBLE EN ARMONÍA CON EL MEDIO AMBIENTE, LÍNEA ESTRATÉGICA**



CONCEJO MUNICIPAL DE BOLIVAR CAUCA

PROPÓSITO POR UN TERRITORIO INCLUYENTE Y CON EQUIDAD SOCIAL, LÍNEA ESTRATÉGICA PROPÓSITO POR UN DESARROLLO ECONÓMICO, CON COMPETITIVIDAD Y EMPRENDIMIENTO y LÍNEA ESTRATÉGICA PROPÓSITO POR UNA INFRAESTRUCTURA CON CONECTIVIDAD Y DESARROLLO SOCIAL cada línea en su diagnóstico, refleja las diferentes problemáticas existentes dentro del contexto local, tales como: Deficiente abastecimiento de agua, asociado a un deterioro avanzado de los recursos naturales, baja productividad agropecuaria, dificultades en la transitabilidad de las personas, dificultades en la atención en salud y educación entre otros. En la parte de diagnóstico, en el sector salud, se contempla el diagnóstico realizado del Plan territorial de Salud, el diagnóstico también contempla el accionar ante-post pandemia coronavirus-2019.

ARTICULO CUARTO: Principios que Sustentan el Plan de desarrollo.

CAPITULO II. PLAN ESTRATÉGICO

ARTICULO QUINTO: Objetivo del plan de desarrollo: Propiciar el bienestar de las comunidades del municipio de Bolívar Cauca, alcanzando propósitos de desarrollo o cerrando brechas de sostenibilidad ambiental, de equidad social, de productividad y emprendimiento, con una base sólida de un buen gobierno participativo, que se fortalece institucionalmente en el tiempo y se dirige a la consolidación de la Paz territorial

ARTICULO SEXTO: Visión del Desarrollo: En el año de 2030, Bolívar Cauca será un territorio institucionalmente viable, con infraestructura social vial, agropecuaria y ambientalmente sostenible, realizando procesos de participación comunitaria en beneficio del mejoramiento del tejido social y nivel de vida de los actores del desarrollo como los niños, las niñas, adolescentes, jóvenes, mujer rural, adultos mayores y demás comunidad, respetando la diferencia étnica, política religiosa y de grupos.

ARTÍCULO SEPTIMO: Distribución del componente estratégico: De los diferentes encuentros con las comunidades se definieron las siguientes líneas estratégicas:

LÍNEA ESTRATÉGICA 1: PROPÓSITO POR UN TERRITORIO SOSTENIBLE EN ARMONÍA CON EL MEDIO AMBIENTE. LÍNEA ESTRATÉGICA 2: PROPÓSITO POR UN TERRITORIO INCLUYENTE Y CON EQUIDAD SOCIAL. LÍNEA ESTRATÉGICA 3: PROPÓSITO POR UN DESARROLLO ECONÓMICO, CON COMPETITIVIDAD Y EMPRENDIMIENTO. LÍNEA ESTRATÉGICA 4:



CONCEJO MUNICIPAL DE BOLIVAR CAUCA

PROPÓSITO POR UNA INFRAESTRUCTURA CON CONECTIVIDAD Y DESARROLLO SOCIAL. LINEA ESTRATEGICA 5: PROPÓSITO POR UN BUEN GOBIERNO INNOVADOR, PARTICIPATIVO EN BUSCA DE RECONCILIACIÓN Y PAZ.

ARTÍCULO OCTAVO: Matriz Estratégica. Adóptese la matriz estratégica que determina la estructura del Plan de Desarrollo en el siguiente orden: Sector, Código del programa presupuestal, Programa presupuestal, Código del producto, Producto, Código del indicador de producto, Indicador de producto, Medido a través de Meta de cuatrienio, documento que hace parte integral del plan.

CAPITULO III

PLAN PLURIANUAL DE INVERSIONES DEL CUATRENIO

ARTICULO NOVENO: Adóptese el Plan plurianual de inversión de los cuatro años para el Municipio de Bolívar Cauca con el fin de dar cumplimiento con los compromisos establecidos a la comunidad en el programa de gobierno en cada uno de “**TRABAJO, COMPROMISO Y DESARROLLO: PROPÓSITO POR BOLÍVAR CAUCA 2020-2023**”

PARÁGRAFO: Una vez aprobado el presente Plan de Desarrollo, el Alcalde Municipal, armonizará el presupuesto para la vigencia 2020 e incorporará los excedentes financieros correspondientes.

ARTICULO DECIMO. Criterios para el manejo financiero y presupuestal. El valor total de los gastos que se realicen para la ejecución del presente Plan, no podrán superar en ningún caso el monto de los recursos disponibles de conformidad con el Marco Fiscal de Mediano Plazo del Municipio. Igualmente todas las disposiciones en materia presupuestal deben ceñirse a las prescripciones contenidas en el Estatuto que regula el Sistema Presupuestal, los cuales serán aplicados conforme a la matriz Plurianual de Inversiones que se anexa y hace parte integral del presente Acuerdo.

CAPITULO IV

COMPONENTES DE SEGUIMIENTO EVALUACIÓN Y CONTROL

ARTICULO DECIMO PRIMERO: Justificación técnica y política. Este capítulo responde a la necesidad de incluir la función de seguimiento y evaluación del Plan de Desarrollo “**TRABAJO, COMPROMISO Y DESARROLLO: PROPÓSITO POR BOLÍVAR CAUCA 2020-2023**” del municipio de Bolívar, con el propósito de



CONCEJO MUNICIPAL
DE BOLIVAR CAUCA

asegurar el cumplimiento de los compromisos adquiridos por la administración y en beneficio de un gobierno territorial eficaz, eficiente y transparente.

ARTICULO DECIMO SEGUNDO. Seguimiento y evaluación del Plan de Desarrollo Municipal. El Gobierno Municipal y el Consejo Territorial de Planeación acogerán herramientas metodológicas para el seguimiento y evaluación del Plan de Desarrollo y de las acciones que se generen de su ejecución, una vez se apruebe el presente Acuerdo.

ARTICULO DECIMO TERCERO. Complementariedad de los componentes estratégico y financiero. La elaboración y ejecución del presupuesto anual del Municipio se hará teniendo en cuenta lo establecido en este Plan de Desarrollo, por tanto, todo proyecto considerado por el Concejo Municipal deberá guardar plena coherencia con el presente Acuerdo.

ARTICULO DECIMO CUARTO. Rendición de Cuentas. Se adoptarán mecanismos necesarios para hacer seguimiento a la gestión local, los resultados de esta gestión deberán ser presentados al Consejo Territorial de Planeación, Concejo Municipal y comunidad en general. Igualmente se presentarán informes de los ajustes al plan cuatrienal de inversiones a que haya lugar.

ARTICULO DECIMO QUINTO. Vigencia. El presente Acuerdo por el cual se adopta el Plan de Desarrollo Municipal "TRABAJO, COMPROMISO Y DESARROLLO: PROPÓSITO POR BOLÍVAR CAUCA 2020-2023" rige a partir de la fecha de su publicación y sanción por el Alcalde Municipal, deroga todas las disposiciones que le sean contrarias.

COMUNÍQUESE PUBLÍQUESE Y CÚMPLASE

Dado en el salón de sesiones del Honorable Concejo Municipal de Bolívar Cauca, a los (08) días del mes de Julio de Dos mil veinte (2020).


LUIS ALBEIRO PORTILLA MUÑOZ
Presidente Concejo Municipal


LUIS ALDAIR GOMEZ RUIZ
Secretario Ad-Hoc Concejo Municipal



CONCEJO MUNICIPAL
DE BOLIVAR CAUCA

EL SECRETARIO DEL CONCEJO MUNICIPAL DE BOLIVAR CAUCA

CERTIFICA

Que el Acuerdo No. 010 "POR MEDIO DEL CUAL SE ADOPTA EL PLAN DE DESARROLLO DEL MUNICIPIO DE BOLÍVAR CAUCA, PARA EL PERIODO CONSTITUCIONAL 2020-2023 TRABAJO, COMPROMISO Y DESARROLLO: PROPÓSITO POR BOLÍVAR CAUCA" fue presentado a iniciativa del Señor **JORGE ALBERTO MACIAS ROSERO** Alcalde Municipal, y fue sometido a sus dos debates reglamentarios en periodo de sesiones extraordinarias, de conformidad con el Artículo 73 de la Ley 136 de 1994, en las siguientes fechas:

PRIMER DEBATE COMISION: 04 DE JULIO DE 2020
SEGUNDO DEBATE PLENARIA: 08 DE JULIO DE 2020

Para certificación se firma en el recinto del Honorable Concejo Municipal de Bolívar Cauca a los nueve (09) días del mes de Julio de dos mil veinte (2020)

LUIS ALDAIR GOMEZ RUIZ

Secretario Ad-Hoc.

Concejo Municipal de Bolívar Cauca

REMISION:

Hoy 09 de Julio de 2020, remito el presente Acuerdo No. 010 "POR MEDIO DEL CUAL SE ADOPTA EL PLAN DE DESARROLLO DEL MUNICIPIO DE BOLÍVAR CAUCA, PARA EL PERIODO CONSTITUCIONAL 2020-2023 TRABAJO, COMPROMISO Y DESARROLLO: PROPÓSITO POR BOLÍVAR CAUCA" al despacho del Alcalde Municipal de Bolívar Cauca para su respectiva sanción, consta de cinco (5) copias originales de cinco (5) folios cada uno.

Anexo: 1 CD: (Contenido Plan de Desarrollo Municipal: 311 Folios y Plan Plurianual: 1 Folio)

LUIS ALDAIR GOMEZ RUIZ

Secretario Ad-Hoc.

Concejo Municipal de Bolívar Cauca

NOTA DE RECIBO: Hoy 09 de julio de 2020 siendo las 2:00 p.m, procedente del Concejo Municipal de Bolívar Cauca, en el Despacho de la Alcaldía Municipal se recibió el Proyecto de Acuerdo 010 de 2020 en la misma fecha paso a la mesa del señor Alcalde para que estime lo conveniente



DORIS DORADO HURTADO
Técnico Administrativo

REPUBLICA DE COLOMBIA
DEPARTAMENTO DEL CAUCA
ALCALDIA MUNICIPAL
BOLÍVAR CAUCA.

Bolívar Cauca, Diez de julio de dos mil veinte

Por encontrarse acorde con las normas constitucionales y legales, el Alcalde Municipal de Bolívar Cauca, SANCIONA el anterior Acuerdo expedido por el Concejo Municipal. En consecuencia dese estricto cumplimiento a lo dispuesto por el artículo 81 de la ley 136 de 2 de junio de 1994.

PUBLÍQUESE EJECUTASE Y CUMPLASE,

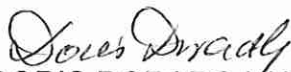


JORGE ALBERTO MACIAS ROSERO
Alcalde Municipal

La Técnico Administrativo de la Alcaldía Municipal de Bolívar Cauca

HACE CONSTAR

Que el anterior Acuerdo distinguido con el número 010 de Diez de julio de 2020, fue Publicado el día 10 de julio de 2020



DORIS DORADO HURTADO

REMISION: Remito el Acuerdo 010 de diez de julio de 2020 a la Gobernación del Cauca Oficina Jurídica del Departamento para su revisión, consta de 1 ejemplar con 06 folios. Anexo 1 CD: (Contenido Plan de Desarrollo Municipal: 311 folios, y Plan Plurianual 1 folio)



DORIS DORADO HURTADO