



Observatorio de Objetivos
de Desarrollo Sostenible
en el Cauca

CAUCA

Una mirada al desarrollo sostenible



Edición N°01
Diciembre de 2022
Fotos: Gobernación del Cauca



**Observatorio de Objetivos
de Desarrollo Sostenible
en el Cauca**

Directores

Elías Larrahondo Carabalí

Gobernador del Cauca

Edwin Lasso Zapata

Jefe Oficina Asesora de Planeación

Eduard Hernán Mina Carabalí

Jefe Oficina Asesora de Planeación
Vigencia 2022

Wilson Javier Diago Imbachi

Líder grupo interno Sistemas de
Información

Nelly Jurado Moreno

Coordinadora del proyecto “Fortaleci-
miento del Sistema de Información
Socioeconómica - TÁNGARA

Astrid Ximena Cabrera Toro

Coordinadora Editorial

Grupo Investigativo

Autores

Nelly Jurado Moreno

Wilson Javier Diago Imbachi

Astrid Ximena Cabrera Toro

María de Lourdes Martínez

José Aldinever Bonilla

Marlene Valencia Dorado

Héctor Raúl Pabón

Carmen Yaneth Piamba Mamian

Constanza Muñoz Muñoz

Diseño y diagramación

Gobernación del Cauca

Equipo de comunicaciones prensa central

ISBN: 978-958-58550-5-2

Director y prologuista

Álvaro Javier Riascos

Enlace territorial - Programa de las
Naciones Unidas para el Desarrollo -
PNUD Cauca

Autores Docentes Universitarios

Victoria Eugenia Pino Terán

Leidy Torres Collazos

Corporación Universitaria Comfacaucá -
Unicomfacaucá

Carlos Ernesto Ortega García

Oscar Raúl Ospina Lozano

Universidad del Cauca

Jean Marcel Cabrera

Uniautónoma del Cauca

Agradecimientos especiales

Claudia Varela Varelo

ONU Mujeres Sub Oficina Cauca

César Ricardo Montilla Muñoz

Corporación Vamos Ciudadanía

Dora Inés Castro Arango

Observatorio de Asuntos
de las Mujeres
del Cauca

CAUCA
una mirada al
desarrollo sostenible

CONTENIDO



INTRODUCCIÓN02

DATOS GENERALES.....02



ESFERA PERSONAS04

ANÁLISIS07



ESFERA PLANETA08

ANÁLISIS10



ESFERA PROSPERIDAD.....11

ANÁLISIS.....17



ESFERA PAZ, JUSTICIA E INSTITUCIONES SÓLIDAS... 18

ANÁLISIS..... 21



ESFERA ALIANZAS..... 22

ANÁLISIS..... 23



TÁNGARA.....24

OBSERVATORIO DE OBJETIVOS DE DESARROLLO
SOSTENIBLE.....24

Caucanas y caucanos:

Estamos afrontando un momento crucial en la historia mundial. Como humanidad nos restan 7 años de cara a cumplir la reducción de brechas y la Agenda 2030 para avanzar en los 17 Objetivos de Desarrollo Sostenible -ODS- ya concertados.

Como Gobierno Departamental direccionamos nuestra apuesta desde el Plan de Desarrollo '42 Motivos para Avanzar', integrando cada una de las metas que se vienen ejecutando y consolidando hacia las transformaciones sociales que necesitamos.

Este desafío crucial para la supervivencia del hombre y los ecosistemas requiere del compromiso de todos, con pequeñas acciones cotidianas que repercutan en la conciencia ambiental y generacional por un futuro sostenible.

¡Contamos contigo! Juntos Avanzamos

ELÍAS LARRAHONDO CARABALÍ
Gobernador del Cauca

CAUCA

**una mirada al
desarrollo sostenible**

Edición 01

INTRODUCCIÓN

En el departamento del Cauca existe un creciente interés por los objetivos de desarrollo sostenible (ODS), sus avances, retrocesos y desafíos. La academia, la sociedad civil, la institucionalidad y el sector privado del Cauca siguen comprometiéndose con la agenda mundial de desarrollo y entienden el papel que desempeñan los ODS en el impulso y la facilitación de sinergias para “no dejar a nadie atrás”.

Teniendo esta perspectiva mundial, estos objetivos también estimulan el conocimiento local frente a las dimensiones de desarrollo y las formas más efectivas de concretarlas. La cooperación internacional, por su parte, tiene la misión de acompañar y apoyar esos esfuerzos por generar, analizar y comunicar información relevante en esta materia.

La pandemia ha trastornado los indicadores y ha sido un obstáculo para quienes trabajan por lograr las metas que integran los 17 objetivos. Las mediciones nacionales no alcanzan a revelar de manera completa los efectos de la COVID-19 en comunidades étnicas, comunidades urbanas y rurales, población víctima del conflicto, niñas, niños y adolescentes rurales, entre otros grupos vulnerables. De la misma manera, existen historias de resiliencia y superación de dificultades detrás de algunas de esas mediciones que la nación necesita conocer.

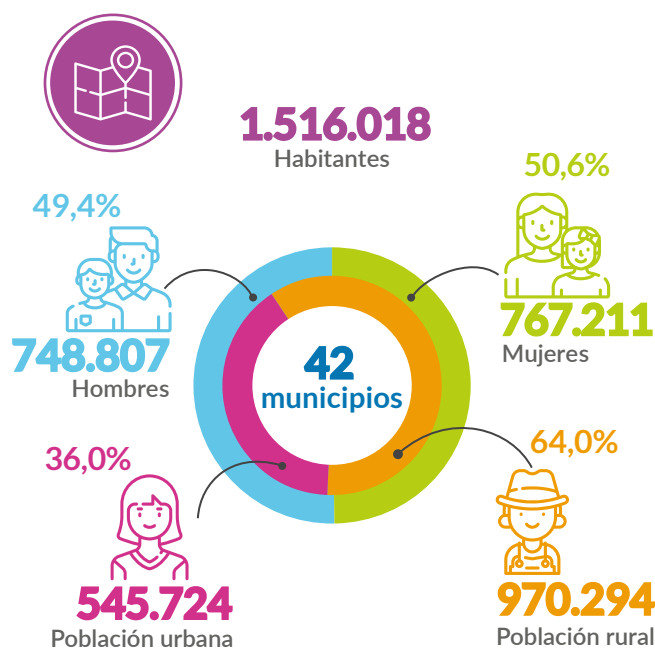
Este trabajo otorga una visión general del departamento del Cauca, desde las principales metas e indicadores aplicables a su realidad, con una perspectiva ODS que nos permite a los caucanos medir: qué tan lejos o cerca estamos de cumplir con ellos, dónde deben redoblar los esfuerzos, en cuáles de ellos somos ejemplo para otras regiones y dónde la ausencia de datos no permite conocer la distancia entre lo que se espera y la realidad.

En las siguientes páginas presentamos un diagnóstico de la situación del Departamento frente al alcance de los 17 ODS integrados en cuatro ejes (cinco esferas) vitales de desarrollo sostenible: Personas, Planeta, Prosperidad, Paz, Justicia e Instituciones sólidas y Alianzas.

Esperamos que este trabajo sirva como insumo para la creación, actualización e implementación de políticas públicas de desarrollo en los niveles departamental y local y cualifique el debate electoral que en los municipios se vivirá con ocasión de las elecciones regionales 2023.

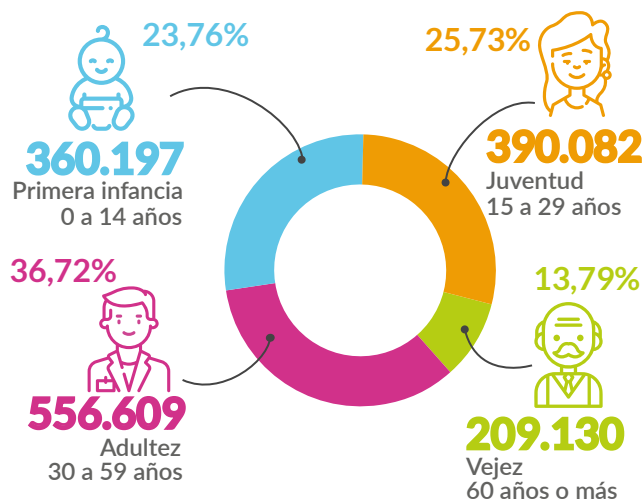
Finalmente, destacamos que el documento es una síntesis de los esfuerzos que sus aliados hacen por darle vigencia a los objetivos de desarrollo sostenible en el Cauca y constituye un producto de una estrategia más ambiciosa de medición, análisis, difusión e implementación que a su interior realizan.

Población 2022



Fuente: DANE, proyecciones para el 2022 con base en censo 2018. DNP, Terridata

Grupos etarios



Fuente: DANE, proyecciones para el 2022 con base en censo 2018. DNP, Terridata

Población vulnerable



Fuente: RUV - Registro Único de Víctimas, septiembre 2022

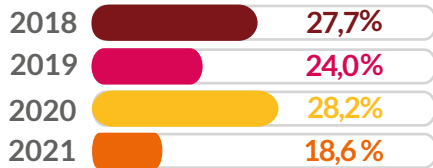
1,9% de la población total

Fuente: MinSalud, 2020.



Fuente: Estatuto Temporal de Protección - Prerregistros de Migración Colombia año 2023

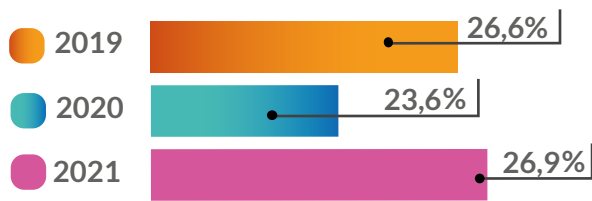
Índice de Pobreza Multidimensional-IPM



Meta Nacional CONPES 2030 **8,4%**

Fuente: DANE. Encuesta de Calidad de Vida ECV 2019-2021, con base en proyecciones del CNPV 2018.

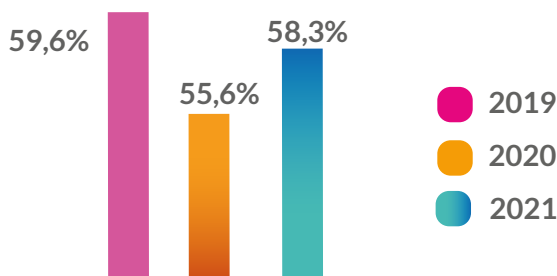
Índice de pobreza extrema



Colombia **12,2%**
Pobreza monetaria extrema 2021.

Fuente: DANE-GEIH-Publicación pobreza monetaria y grupos de ingreso en Colombia RESULTADOS 2021

Índice de pobreza monetaria



Fuente: DANE-GEIH-Publicación Pobreza monetaria y grupos de ingreso en Colombia RESULTADOS 2021

Comportamiento de la desnutrición aguda moderada y severa en menores de 5 años

Prevalencia (x100) **0,23%**

2021 Población Indígena **108** | 39,6%
Población Migrante **1** | 0,4%

Otros **164** | **60%**

Casos **273**

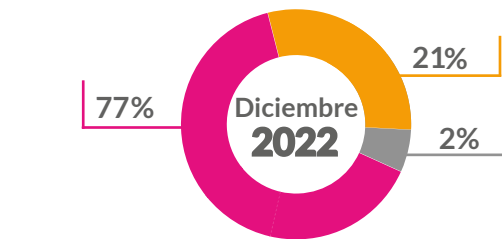
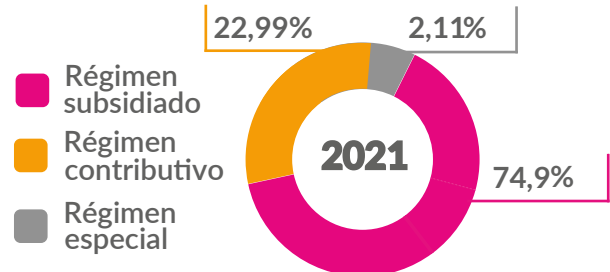
Fuente: MinSalud, Boletín Epidemiológico Semanal, 2022

Tasa de mortalidad por desnutrición en menores de 5 años
2019 **1,68%** | 2020 **4,22%**

Tasa de mortalidad por cada 10.000 habitantes
2019 **4,06%** | 2020 **3,62%** | 2021 **6,07%**

Fuente: Ministerio de Salud y Protección Social - Cubos del SISPRO
Secretaría Departamental de Salud - Cubos del SISPRO

Porcentaje de población asegurada en salud por régimen




Fuente: Ministerio de Salud y Protección Social - Base de Datos Única de Afiliados BDUA - Proyecciones DANE

Razón de mortalidad materna a los 42 días



Fuente: Ministerio de Salud y Protección Social - Cubos del SISPRO

Cobertura en vacunación pentavalente en menores de 1 año



Fuente: Ministerio de Salud y Protección Social - Cubos del SISPRO

Cobertura de infraestructura médica de calidad



Sumatoria de centros de salud habilitados en todas las ramas

Fuente: Secretaría Departamental de Salud - Cubos del SISPRO



Mortalidad por enfermedades no transmisibles



Fuente: Ministerio de Salud y Protección Social - Cubos del SISPRO



Tasa de mortalidad por enfermedades transmisibles



Fuente: Ministerio de Salud y Protección Social - Cubos del SISPRO



Tasa de fecundidad específica en mujeres adolescentes de 15 a 19 años



Fuente: Secretaría Departamental de Salud - Cubos del SISPRO



Violencia basada en género mujer

Número de casos reportados por año



Fuente: Observatorio Nacional de Violencia de Género-2021.



Violencia Intrafamiliar con enfoque diferencial 2021

Caracterización de víctimas	Tasa de avance de esclarecimiento
Niños, niñas y adolescentes	281 / 26,55%
Víctimas mujeres	2.089 / 37,31%
Afrodescendientes	33 / 23,33%
Adulto mayor (Personas igual o mayor a 60 años)	155 / 33,05%
Indígenas	33 / 30%
Comunidad LGBTI	93 / 48,10%
Defensores	6 / 0%

Fuente: Fiscalía General de la Nación - Dirección Seccional Cauca



Violencia intrafamiliar número de casos efectivos



*Se excluyen del universo, sale a otras jurisdicciones

Tasas de esclarecimiento

	Avance	Esclarecimiento	Judicial
2022	81,34%	32,27%	3,25%
2021	35,53%	21,27%	2,10%

Fuente: Fiscalía General de la Nación - Dirección Seccional Cauca - 2022.



Delitos sexuales Número de casos efectivos



* Se excluyen del universo, sale a otras jurisdicciones

Tasas de esclarecimiento

	Avance	Esclarecimiento	Judicial
2022	63,73%	21,30%	0,00%
2021	25,00%	10,45%	0,17%

Fuente: Fiscalía General de la Nación - Dirección Seccional Cauca



Delitos sexuales con enfoque diferencial 2021

Caracterización de víctimas	Tasa de avance de esclarecimiento
Niños, niñas y adolescentes	512 / 27,71%
Víctimas mujeres	649 / 26,23%
Afrodescendientes	10 / 0%
Adulto mayor (Personas igual o mayor a 60 años)	6 / 20%
Indígenas	10 / 0%
Comunidad LGBTI	43 / 44,44%
Defensores	0 / 0%



Casos por modalidad de violencia



Fuente: www.policia.gov.co/grupo-informacion-criminalidad/estadistica-delictiva



Tasas de cobertura neta en educación

	PREESCOLAR	PRIMARIA	SECUNDARIA	MEDIA
2019	55,16%	85,23%	68,78%	36,42%
2020	54,92%	85,48%	70,04%	38,72%

Tasa de repitencia en educación básica

	PRIMARIA	SECUNDARIA	SUPERIOR
2019	1,05%	1,98%	35,6%
2020	6,06%	7,73%	36,6%

Fuente: Ministerio de Educación Nacional - Cobertura Educativa Sedcauca

Brecha de inasistencia escolar urbano - rural

	2,4%	1,2%
	2020	2021

Indicador de inasistencia escolar

Población de 6 -16 años.

	2019	2020	2021
● Cabecera	1,8	15,1	4,6
● Centros poblados y rural disperso	4,1	35,9	5,5
● Total departamental	3,2	28,0	5,1


Fuente: DANE Encuesta de Calidad de Vida ECV 2019-2021, con base en proyecciones del CNPV 2018.

Tasa de tránsito inmediato a la educación superior

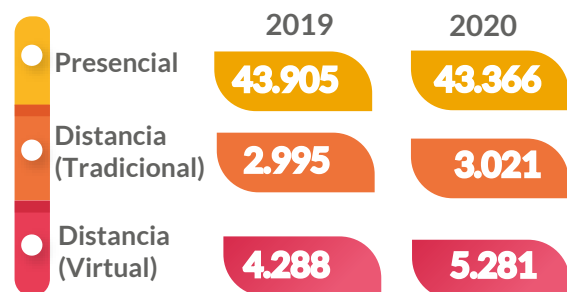


Fuente: Estadísticas Generales de Educación Superior – Cauca. Subdirección de Desarrollo Sectorial de Educación Superior.

Matrícula por sector



Matrícula por modalidad



Matrícula por nivel académico



Matrículas en educación superior por nivel de formación

	Técnica profesional	Tecnológica	Universitaria
2019	119	13.902	34.297
2020	53	15.074	34.136
	Especialización	Maestría	Doctorado
2019	1.839	893	138
2020	1.552	713	140

Fuente: Estadísticas Generales de Educación Superior – Cauca. Subdirección de Desarrollo Sectorial de Educación Superior.

ESFERA PERSONAS

Pobreza multidimensional: De acuerdo con cifras del DANE (2021) se evidencia una reducción significativa de la pobreza en el Cauca entre los años 2018 y 2021, pasando de 27,7 en el primero a 18,6 en el último, lo cual resulta alentador, si se considera que el año 2020 fue crítico a nivel mundial por la pandemia del COVID 19. Igualmente, se redujo la pobreza monetaria extrema en el año 2020 con respecto al año 2019, en -3,3 puntos porcentuales y entre el año 2021 y 2019, se registró un leve aumento con una variación de 0,3 puntos. Además, el Cauca fue de los pocos departamentos que, a pesar de la Pandemia, logró reducir sus índices de pobreza monetaria en el año 2020 con respecto al 2019 en -4,0 puntos porcentuales; entre el año 2021 y 2019, se redujo también en -1.3 puntos porcentuales.

Lo anterior podría explicarse a partir de la hipótesis de que, por ser un departamento mayoritariamente rural y agrícola, el Cauca logró solventar la demanda alimenticia de su población en buena medida, sumado a la creación de grupos digitales en redes sociales, lo que permitía la generación de emprendimientos y redes solidarias, especialmente integradas por mujeres. Adicionalmente, un posible factor que paleó la crisis de pandemia fue la creación de agrupaciones colaborativas, mediadas por mecanismos económicos sencillos como el trueque, esto llevó a que se diera una diversificación de intercambios de productos y servicios, especialmente en materia de alimentos e insumos.

Género: De acuerdo con el número de casos reportados de violencia de género, por parte del Observatorio Nacional de Violencias de Género contra las mujeres, en el Cauca se observa un ostensible crecimiento de este flagelo así: 1588 (2015), 1908 (2016), 2295 (2017), 2513 (2018), 2619 (2019), 2694 (2020) y 2541 (2021), lo cual, contrasta con una tasa de violencia sexual en mujeres que va de 48,43 en 2015, con un pico de elevación a 69,72 en 2018 y una reducción a 53.32 en 2021. Este comportamiento, es síntoma de que aún en temas de derechos y seguridad hacia esta población, el departamento posee una deuda significativa y debe seguir trabajando por mejorar en la prevención, atención, reparación y apoyo psicosocial a las víctimas y posibles personas en riesgo. A lo anterior, se suma la necesidad de búsqueda de datos que ayuden a mayores análisis comparativos en relación con casos de violencia intrafamiliar, actos sexuales violentos, reportes de violación sexual, tasas de violencia a la pareja, entre otros, que son indicadores que apuntarían a una mayor precisión en el cruce de variables interpretativas, las cuales ayuden a diagnosticar de manera más efectiva el fenómeno y así, buscar una reparación integral y holística.

Victoria Eugenia Pino Terán
Mg. Mercadeo Global
Leidy Consuelo Torres Collazos
Phd. Antropología
Corporación Universitaria Comfacaucá -Unicomfacaucá



Cobertura de acueducto Reporte de Estratificación y Cobertura - REC



Cobertura de alcantarillado REC



Fuente: Terridata - DNP

Disposición adecuada de residuos sólidos



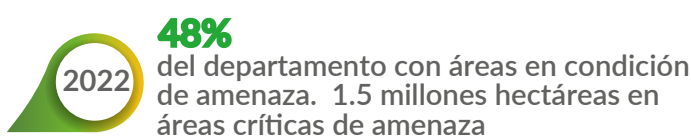
Fuente: Consejo Privado de Competitividad - Índice Departamental de Competitividad 2022

Ubicación y estado de rellenos sanitarios basureros, depósitos de desechos

El único relleno sanitario que cumple con las especificaciones de ley es el relleno Los Picachos, ubicado en el corregimiento La Yunga del municipio de Popayán, el cual sirve no solo a la capital sino a 15 municipios del Cauca. El resto de los municipios recurren a rellenos ubicados por fuera del departamento. El relleno sanitario **Los Picachos** cuenta con el aval de construcción y funcionamiento desde el 28 de marzo de 2014 y cuenta con una **vida útil de 25 años**.

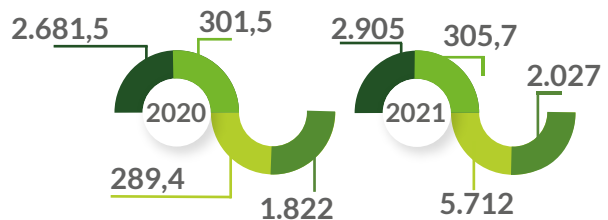
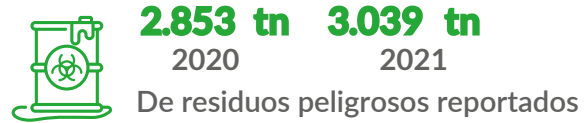
Fuente: Oficina Asesora de Planeación - Unidad de Sistemas de Información - POD

Índice municipal de riesgo de desastres



Fuente: DNP - Índice municipal de riesgo de desastres - pág.73 cauca.

Residuos peligrosos



■ Cantidad de respal gestionados ■ Total tratado
■ Total dispuesto ■ Total aprovechado

Fuente: Corporación Autónoma Regional del Cauca - CRC

Emisión neta de gases efectos invernadero



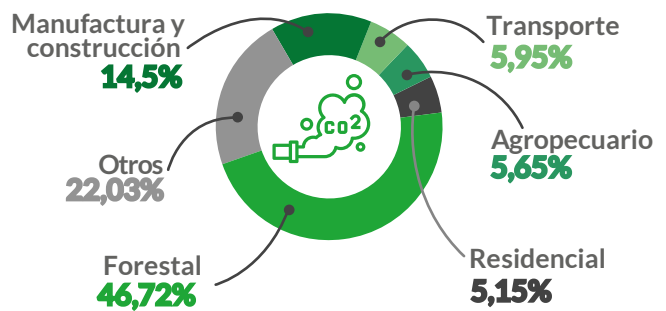
Total de emisiones netas de Gases Efecto Invernadero - GEI

926,4 kton CO₂ eq

Meta nacional CONPES 2030

Reducir las emisiones **20%**

Principales fuentes de emisión GEI




Fuente: Ministerio de Ambiente, Plan Integral de Gestión de Cambio Climático Territorial del Cauca 2040.





Eventos de desastres año 2021

Total Desastres por tipo de evento



Enero a septiembre de 2022



Fuente: Oficina Asesora para la Gestión del Riesgo de Desastres del Cauca - 2022



Áreas de ecosistemas estratégicos 2022



TOTAL 330.132,56 ha de ecosistemas estratégicos

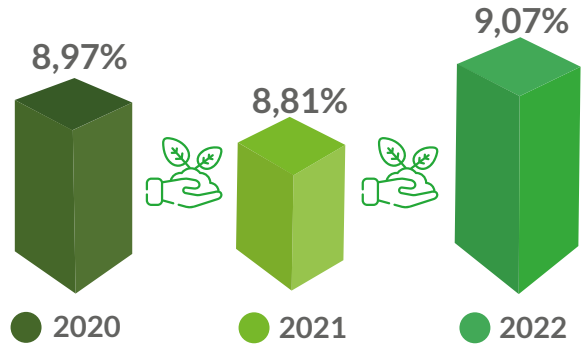
Fuente: Plan de Ordenamiento Departamental del Cauca

Áreas protegidas terrestres marítimas, en el departamento del Cauca



281,306.20 Hectáreas

Porcentaje de áreas protegidas con respecto al área territorial total.



Tasa de deforestación

-0,09 2020 **-0,12** 2021 **0,4** 2022

Fuente: RUNAP, Consejo Privado de Competitividad - Índice Departamental de Competitividad 2022



Especies de flora y fauna críticamente amenazadas 2022



Flora

8 ESPECIES

comino, cedro, palma de cera barrigona, roble negro, chanun, nato, otovo.

Fuente: VISOR BIOMODELOS, Reporte Humbolt, Biodiversidad en CIFRAS



Fauna

7 ESPECIES

oso andino, oso perezoso de 3 dedos, guagua, samarrito multicolor, jaguar, ranita dardo dorado, pava caucana.

Fuente: SCites de Aves, Fauna - Primates, Reporte Humbolt, BLOG de Biodiversidad en el CAUCA



ESFERA PLANETA

Por estar ubicado justo al norte de la línea ecuatorial, en una zona con un relieve único en el planeta y rodeada por dos océanos, Colombia es un territorio propicio para albergar una gran cantidad de ecosistemas y formas de vida diferentes (1).

Esta característica hace que el Cauca sea un departamento favorecido en términos de fuentes hídricas, variedad de flora y fauna que lo hacen uno de los más biodiversos del país y por ende del planeta. Así mismo, en el territorio caucano se tienen todos los pisos térmicos y todos los climas, desde las calurosas playas del pacífico donde la Isla Gorgona impera como atractivo natural, hasta las cadenas montañosas en las que volcanes y nevados comparten vecindario.

El departamento del Cauca ostenta una riqueza hídrica evidente. Su sistema hidrográfico está constituido por numerosos ríos, quebradas y cuerpos de agua, que conforman cinco grandes cuencas hidrográficas importantes: Cauca, Patía, Magdalena, Caquetá y la del Pacífico. A excepción de esta última todas tienen su origen en el Macizo Colombiano.

Observar el mapa hidrográfico del Cauca es como ver el sistema sanguíneo del cuerpo humano, en el que decenas de venas azules irrigan cada rincón del departamento y se presentan como la fuente esencial para garantizar la vida, traducida en agua para consumo humano, cultivos, cría de peces y el desarrollo de actividades económicas que son la fuente del sustento para muchos de sus habitantes.

No obstante, desde hace mucho tiempo, activistas y organizaciones ambientales reclaman que es necesario ponerle freno a la excesiva depredación de los recursos naturales, lo que ha llevado al planeta a una especie de “sobre giro ambiental”.

Global Footprint Network, la organización internacional de sostenibilidad pionera en contabilizar la huella ecológica, midiendo el impacto del estilo de vida de la gente en el planeta, reportó que, tras 208 días del 2022, la humanidad terminó con el capital natural disponible para los 365 días del año. (2) Lo anterior implica hablar de un sobregiro de la Tierra.

El sobregiro de la Tierra significa que los seres humanos estamos utilizando más de lo que la naturaleza provee en un año y de seguir esta tendencia necesitaríamos 1,75 planetas para satisfacer esa demanda.)

Una realidad preocupante que implica que estamos agotando nuestro capital natural más rápido de lo que deberíamos, lo que compromete la futura seguridad de los recursos para la humanidad, esto es, el desarrollo sostenible. (2)

Paradójicamente, la pandemia de la COVID-19 que en otros sectores fue un acelerador de crisis, significó

frenar ligeramente el ritmo devastador con el que los seres humanos se estaban relacionando con el Planeta, pero al recuperar el vértigo propio de la intensa búsqueda de riqueza económica, se ha retomado la senda de la devastación de los recursos naturales.

La explotación minera, legal o ilegal, la tala de árboles, la quema de flora para poder sembrar monocultivos y la cría de ganado, pese a que sean actividades económicas en apariencia necesarias para el desarrollo, están menguando la capacidad de nuestros ecosistemas para recuperarse. De ahí que todos los años el departamento esté abocado a emergencias producto de los abruptos cambios en el clima; las fuertes lluvias, acompañadas en algunos casos de granizo, hacen que los ríos se salgan de su cauce y ante la ausencia de árboles, se lleven consigo montañas, viviendas e incluso vidas humanas. Las bajas temperaturas que otrora eran simplemente anécdotas hoy son muy comunes y terminan por quemar cosechas que se pierden en su totalidad. Lo anterior, sumado a la ausencia de un sistema efectivo de gestión de riesgos, hacen que no sea posible controlar las consecuencias del cambio climático y evitar las pérdidas materiales y humanas.

De ahí que sea necesario que, partiendo de la innegable riqueza natural del departamento, se generen estrategias que le permitan disminuir el ritmo vertiginoso con el que se vienen explotando los recursos naturales, de manera que se entienda que es necesario, urgente e imperativo cuidar nuestra casa, ya que, hasta la fecha, la Tierra es el único planeta que puede albergar vida en la vastedad del universo.

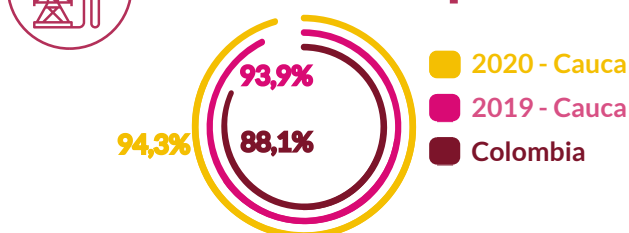
Los Objetivos del Desarrollo Sostenible: 6 agua limpia y saneamiento, 7 energía asequible y no contaminante, 11 ciudades y comunidades sostenibles, 12 producción y consumo responsables, 13 acción por el planeta, 14 vida submarina y 15 vida de ecosistemas terrestres, incluyen más de un centenar de metas y acciones que como sociedad, se deben abordar en pro de cuidar el hogar que nos fue dado y frente a lo cual no se cuenta con otra alternativa.

En palabras de la profesora Mariana Mazzucato: “Es necesario asumir el cuidado del Planeta como una misión de gran escala que involucre a todos, ya que es la única manera de actuar en defensa de la vida”.

Jean Marcel Cabrera
Docente Universitario
Corporación Universitaria Autónoma del Cauca - UniAutónoma

Fuentes:
<http://www.humboldt.org.co/es/boletines-y-comunicados/item/1599-caucanarino-y-antioquia-los-departamentos-con-mas-aves-en-colombia>
<https://www.wwf.org.co/?350771/huella-ecologica-dia-sobregiro-tierra-2022>

Cobertura de energía eléctrica en el departamento



Nuevo Proyecto Solar CEO en la Planta del Grupo Empresarial YUPI, ubicada en Caloto Cauca, el cual contará con 1.330 paneles solares de 545 W y suplirá el 20% de la demanda energética de esta fábrica de alimentos, dejando de emitir 695 toneladas de CO2 al año.

Fuente: Compañía Energética de Occidente - CEO - 2020.

Hogares según acceso a servicios públicos años 2021

ENERGÍA ELÉCTRICA	TOTAL 91,9%	Cabecera 99,5% C.p.rdisp. 86,3%
GAS NATURAL	TOTAL 27,9%	Cabecera 63,6% C.p.rdisp. 7,6%
ACUEDUCTO	TOTAL 72,6%	Cabecera 97,9% C.p.rdisp. 58,2%
ALCANTARILLADO	TOTAL 40,8%	Cabecera 94,5% C.p.rdisp. 10,3%
RECOLECCIÓN DE BASURAS	TOTAL 44,2%	Cabecera 97,5% C.p.rdisp. 13,9%
TELÉFONO FIJO	TOTAL 3,3%	Cabecera 8,9% C.p.rdisp. 0,2%
NINGÚN SERVICIO	TOTAL 7,7%	Cabecera 0,2% C.p.rdisp. 11,9%

Fuente: DANE - Encuesta de Calidad de Vida - ECV - 2021

% de capacidad instalada fuentes renovables 100%

- **CEDELCA** tiene 8 pequeñas centrales hidroeléctricas con una capacidad instalada de **34,4 MW**.
- **GELEC** maneja la hidroeléctrica de patico (Puracé) que genera **1,48 MW**.
- **EMESA** maneja la hidroeléctrica en Coconuco, que genera **3,2 MW**.
- **CELSIA** maneja La Savajina, que genera **285 MW**.

las Hidroeléctricas de menos de 10 MW se consideran fuentes no convencionales (y limpias) razón por la que todas las del Cauca, excepto Salvajina y una de las 8 que maneja CEDELCA, cumplen.

Fuente: Oficina de Infraestructura Cedelca

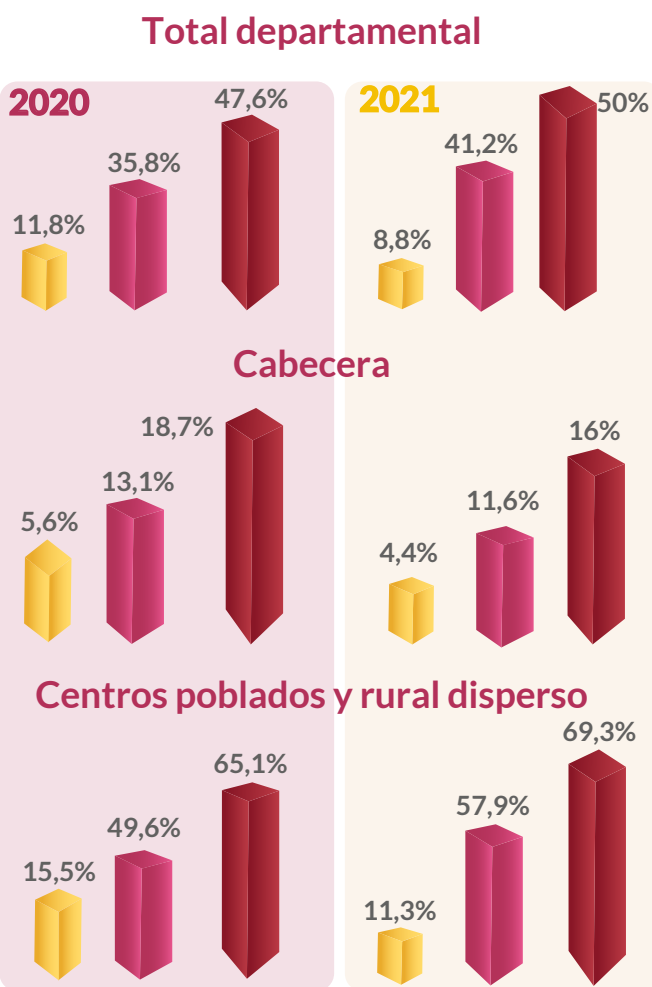
Hogares que clasifican las basuras, por tipo de material año 2021

HOGARES QUE CLASIFICAN LAS BASURAS	TOTAL 62,8%	Cabecera 45,6% C.p.rdisp. 72,6%
DESPERDICIOS DE ALIMENTOS Y DESECHOS ORGÁNICOS	TOTAL 87,5%	Cabecera 59,9% C.p.rdisp. 97,3%
VIDRIO	TOTAL 31,6%	Cabecera 48,5% C.p.rdisp. 25,6%
PAPEL Y CARTÓN	TOTAL 83,0%	Cabecera 91,6% C.p.rdisp. 80,0%
PLÁSTICO	TOTAL 75,5%	Cabecera 79,5% C.p.rdisp. 74,1%
PILAS Y BATERIAS	TOTAL 11,4%	Cabecera 18,3% C.p.rdisp. 8,9%
ENVASES METÁLICOS O DE ALUMINIO	TOTAL 14,6%	Cabecera 14,1% C.p.rdisp. 14,6%
MEDICAMENTOS	TOTAL 3,9%	Cabecera 3,7% C.p.rdisp. 4,0%

Fuente: DANE - Encuesta de Calidad de Vida - ECV - 2021

Hogares por déficit habitacional según componente

■ Cuantitativo ■ Cualitativo ■ Habitacional

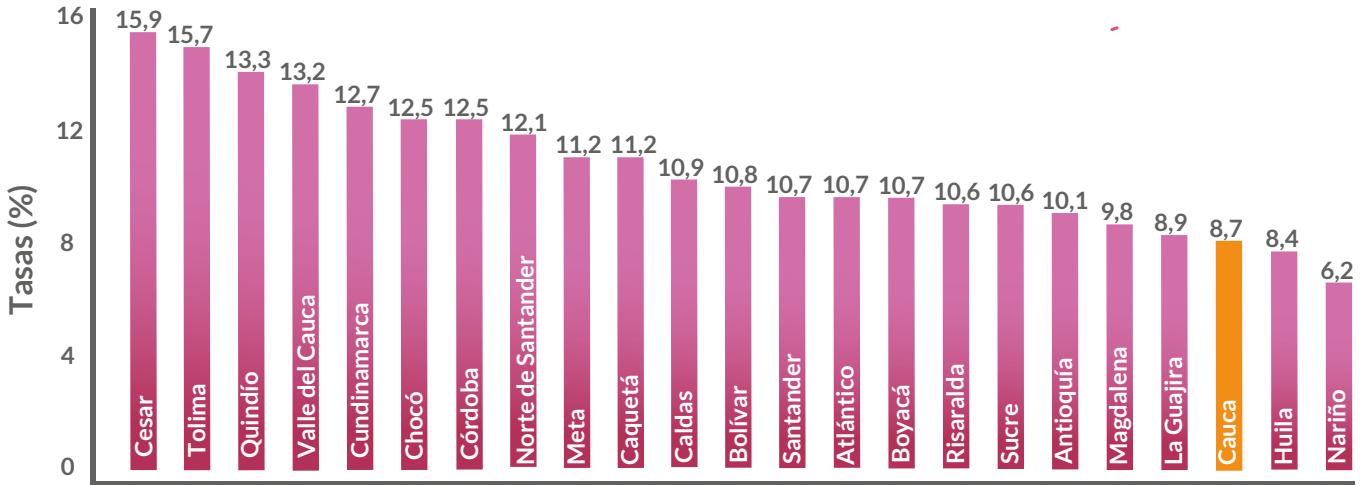


Fuente: DANE - Encuesta de Calidad de Vida - ECV - 2021



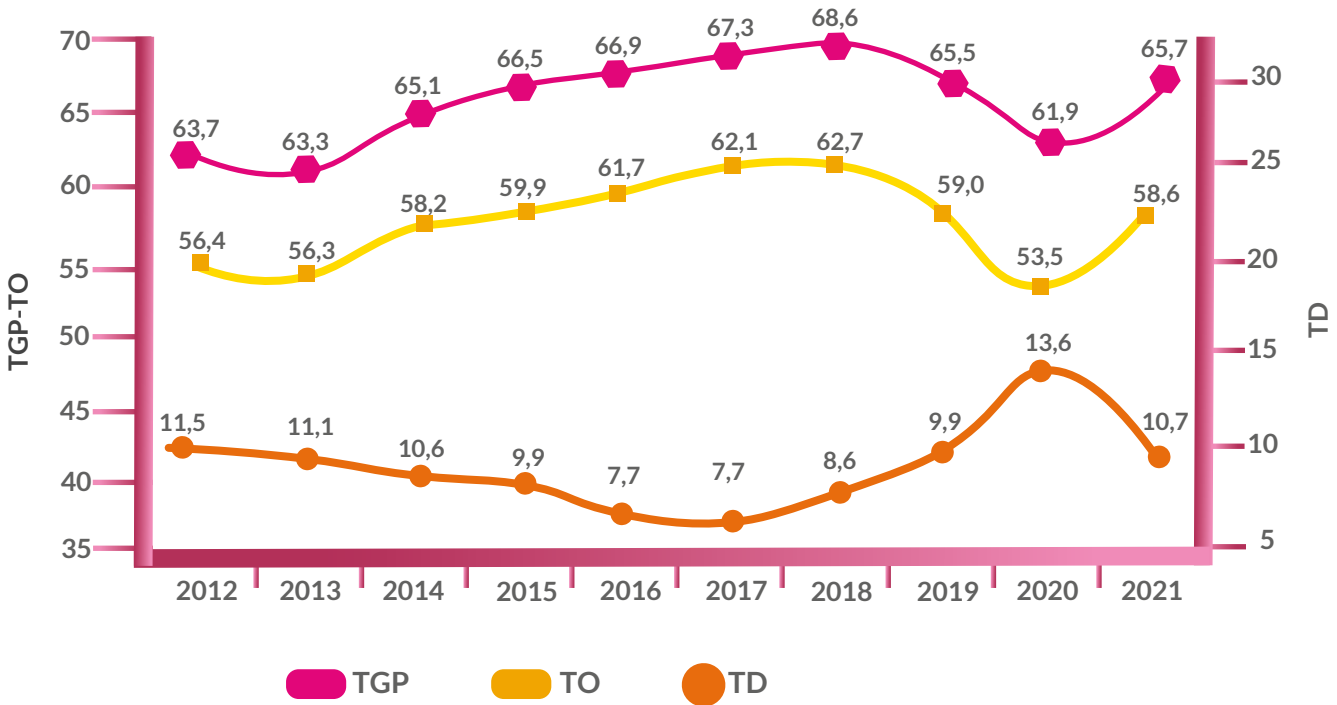
Mercado laboral por departamentos año 2022

Tasa de desempleo 23 departamentos



Fuente: DANE - GEIH - 2022

Tasa global de participación, ocupación y desempleo Cauca anual 2012-2021



58,6%

Tasa de ocupación laboral en el Cauca a 2021

Meta nacional CONPES 2030

60%

Empleados formales del total de la población ocupada.

10,7%


Tasa de Desempleo (TD) Cauca, actualizada a 2021

Meta nacional CONPES 2030

Reducir el porcentaje de desempleo a

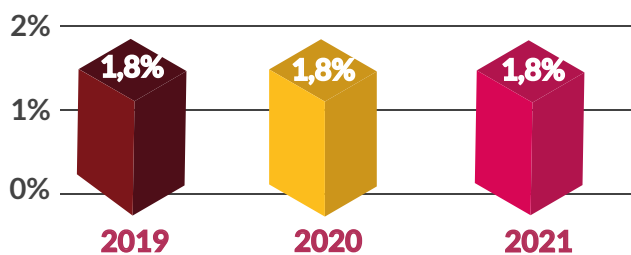
6,8%

Participación laboral del PIB por sector económico, 2021



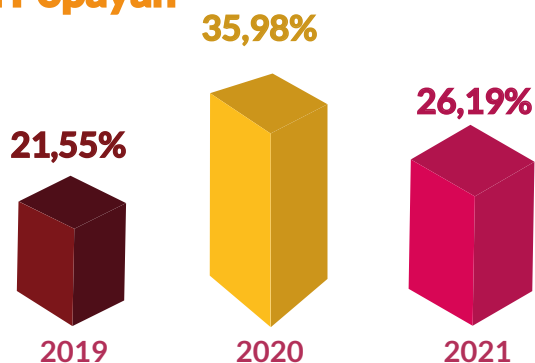
Fuente: Departamento Administrativo Nacional Estadístico-DANE

Participación del PIB departamental en el PIB nacional



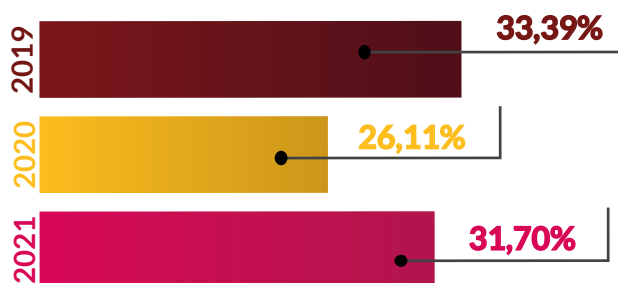
Fuente: Departamento Administrativo Nacional Estadístico-DANE

Porcentaje de desempleo juvenil en Popayán



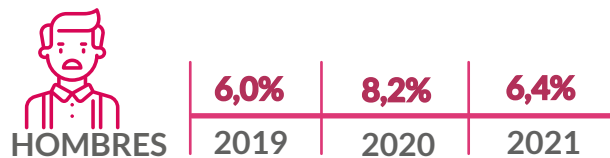
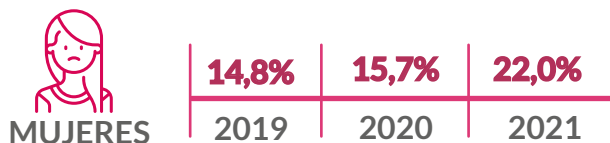
Fuente: DANE-GEIH - Boletín Técnico - Mercado Laboral-2021

Distribución porcentual de los ocupados jóvenes (14 a 28 años) Popayán



Fuente: DANE-GEIH - Boletín Técnico - Mercado Laboral

Tasa de desempleo Cauca



Fuente: DANE-GEIH - Boletín Técnico - Gran Encuesta Integrada de Hogares (GEIH)





COMPOSICIÓN DEL PIB DEPARTAMENTAL

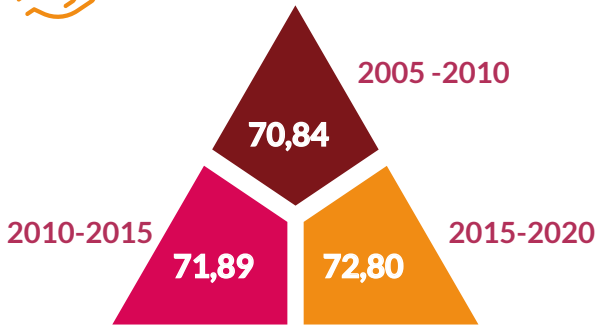
SECTOR PRODUCTIVO	PARTICIPACIÓN %		
	2019	2020	2021
Agricultura, ganadería, caza, silvicultura y pesca	12,0	13,4	14
Explotación de minas y canteras	1,2	1,1	0,9
Industrias manufactureras	15,2	16,2	16,1
Suministro de electricidad, gas, vapor y aire acondicionado; distribución de agua; evacuación y tratamiento de aguas residuales, gestión de desechos y actividades de saneamiento ambiental	2,9	3,0	2,8
Construcción	9,3	7,5	7,0
Comercio al por mayor y al por menor; reparación de vehículos automotores y motocicletas; transporte y almacenamiento; alojamiento y servicios de comida	12,9	11,2	12,8
Información y comunicaciones	1,1	1,1	1,1
Actividades financieras y seguros	1,8	1,9	1,8
Actividades inmobiliarias	4,6	4,9	4,4
Actividades profesionales, científicas y técnicas; Actividades de servicios administrativos y de apoyo	7,4	7,4	6,9
Administración pública y defensa; planes de seguridad social de afiliación obligatoria; Educación; Actividades de atención de la salud humana y de servicios sociales	20,6	22,0	20,8
Valor agregado bruto	90,4	91,1	90,3
Impuestos participación (%)	9,6	8,9	9,7
PIB DEPARTAMENTAL	100,0	100,0	100,0

Fuente: DANE - Cuentas Nacionales





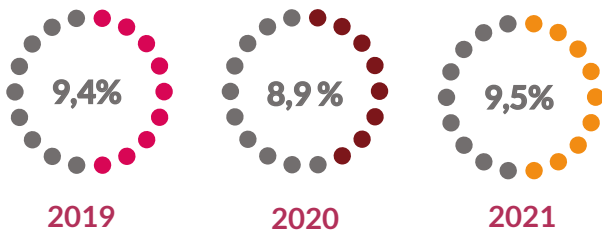
Esperanza de vida al nacer en años



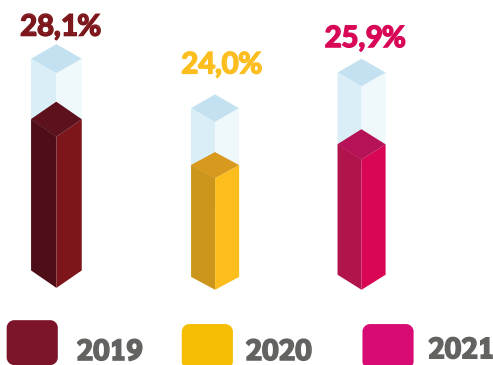
Fuente: Departamento Administrativo Nacional Estadístico-DANE



Brecha de la pobreza monetaria extrema departamental



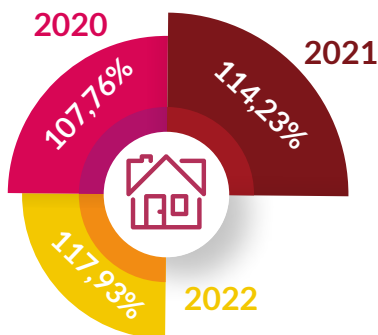
Brecha de la pobreza monetaria departamental



Fuente: DANE - Pobreza monetaria y grupos de ingreso en Colombia - RESULTADOS 2021



Gestión de recursos

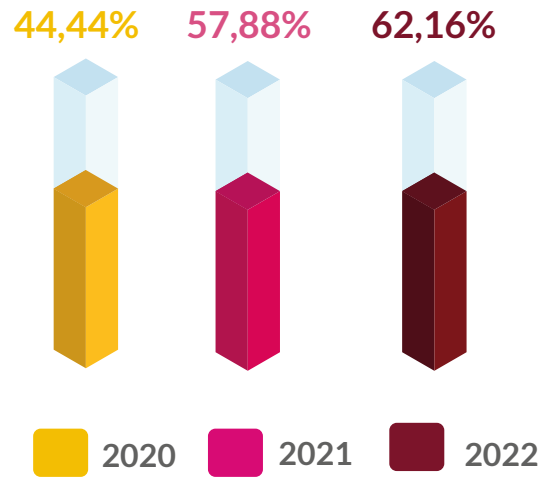


Nota: Suma de los componentes de movilización de recursos, ejecución de recursos y recaudo a través de instrumentos de ordenamiento territorial (0-300) (2020).

Fuente: Consejo Privado de Competitividad - Índice Departamental de Competitividad 2022



Gestión de regalías

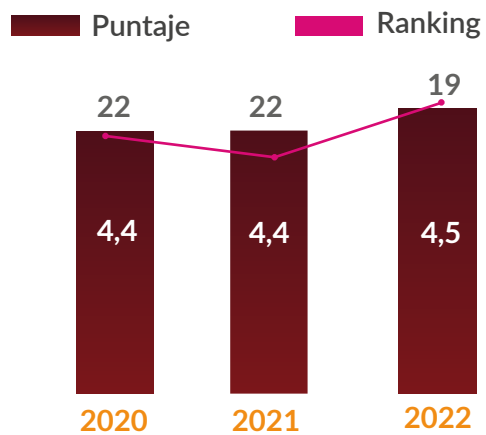


Nota: Promedio del puntaje en el Índice de Gestión de Proyectos de Regalías de las entidades ejecutoras que conforman el departamento (0-100) (2020-2022).

Fuente: Resultados mediciones IGPR-SGR Gesproy



Índice departamental de competitividad

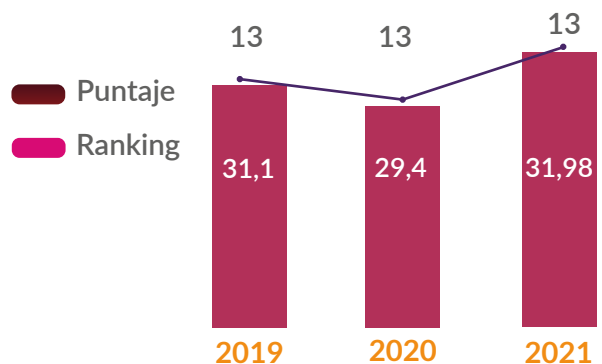


Nota: Puntaje entre 0 y 10, donde 10 representa el mayor valor.

Fuente: Consejo Privado de Competitividad - Índice Departamental de Competitividad 2022



Índice departamental de innovación



Nota: Puntaje entre 0 y 100, donde 100 representa el mayor valor.

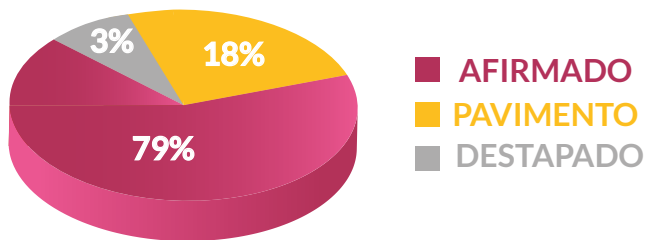
Fuente: DNP - Índice Departamental de Innovación 2021



Estado de la red vial del Departamento

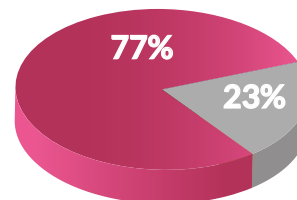
COMPETENCIA	ORDEN	TOTAL PAVIMENTADA	TOTAL AFIRMADO	TOTAL EN TIERRA	TOTAL KM
NACIÓN	PRIMARIA	798,58	652,01	—	3.194,090
	SECUNDARIA	—	—	—	
	TERCIARIA	—	1.743,50	—	
DEPARTAMENTO	PRIMARIA	10,188	—	—	1.874,213
	SECUNDARIA	283,634	445,354	3,460	
	TERCIARIA	36,767	1.041,132	53,678	
MUNICIPIO	PRIMARIA	—	—	—	5.817,570
	SECUNDARIA	—	—	—	
	TERCIARIA	87,02	5.170,80	559,75	
KILÓMETROS TOTALIZADOS		1.216,19	9.052,80	616,89	10.885,873

RED VIAL EN EL DEPARTAMENTO DEL CAUCA



RED VIAL TERCIARIA

■ MUNICIPIOS ■ INVÍAS



RED VIAL DEL CAUCA



CONVENCIONES

- Centros Poblados
- Área de Litigio
- Límite Departamental
- Límite Municipal

LEYENDA

- Red Vial Primaria Nacional Concesionada
- Red Vial Primaria a cargo de la Nación
- Red Vial Secundaria a cargo del Departamento
- Red Vial Terciaria a cargo de los Municipios

ESFERA PROSPERIDAD

La prosperidad se concibe como la integración de factores dignificantes e incluyentes de la población y los territorios, relacionados con el crecimiento económico basado en la sostenibilidad, como elemento que impulsa una regulación efectiva de la economía y de las condiciones existenciales propias de un Estado Social de Derecho fuerte, que favorezca la inversión, la infraestructura, el sistema fiscal y la salvaguarda de los recursos públicos. Con base en lo anterior, algunos indicadores de prosperidad en el departamento del Cauca, revelan:

Energía asequible y no contaminante: La cobertura de energía eléctrica presenta una tendencia creciente al comparar los años 2018 a 2020, pues se pasa de 92,54% a 94,3%, lo cual es un indicador que estaría por encima de la media nacional de 88,1%. Frente al tema de seguridad de abastecimiento de energía eléctrica y fuentes sostenibles, el departamento cuenta con fuentes estables, en la medida en que es rico en recursos hídricos. Se puede agregar que, aún queda pendiente identificar otras potenciales fuentes alternativas y renovables de energía, que permitan integrar la relación con los recursos disponibles en los hogares y datos exactos sobre el uso de combustibles para el desarrollo de las labores domésticas cotidianas, más concretamente lo concerniente al uso de leña, madera, carbón mineral, kerosene, entre otros.

Industria, innovación e infraestructura; trabajo decente y crecimiento económico sin; reducción de las desigualdades:

Frente a inversión en Actividades de Ciencia, Tecnología e Innovación, ha habido una tendencia decreciente entre los años 2015 a 2020, reflejada en cifras así: 79.958 (2015), 54.601 (2016), 65.626 (2017), 53.649 (2018), 49.675 (2019) y 36.916 (2020), lo que se traduce en una disminución porcentual entre el primer y el último año, cercana al 47%, lo cual, coincide con que, en la inversión en Innovación y Desarrollo, igualmente se revelan cifras decrecientes entre los mismos años así: 29.549 (2015), 11.083 (2016), 20.735 (2017), 14.603 (2018), 11.434 (2019) y 8.579 (2020), dejando en el último período una inversión equivalente al 29% con respecto al monto dispuesto en 2015, lo cual, genera una pérdida preocupante en este campo que es fundamental para el desarrollo de la prosperidad social y territorial del departamento.

Lo mencionado, se puede vincular con que, la participación del PIB departamental en el PIB nacional ha mantenido una estabilidad a lo largo de los mismos años aproximada del 1,8%, esto impacta en las posibilidades y pronósticos de crecimiento económico desarrollo y mejora en la calidad de vida de la población, pues si no hay inversión en Innovación, Tecnología, Desarrollo y Ciencia, se afecta el

comportamiento de la actividad productiva de manera negativa.

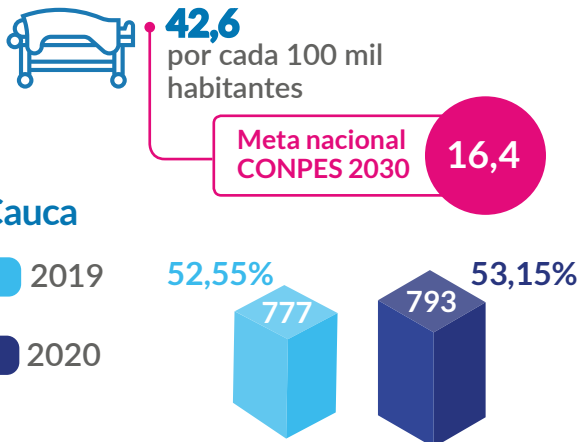
La baja inversión en apoyo al emprendimiento, mejoramiento de la infraestructura vial y los efectos derivados de la pandemia Covid 19, dificultan el crecimiento económico, el avance industrial y el flujo de mercancías que faciliten el intercambio comercial. De esto, procede una alta tasa de informalidad laboral, que aumenta exponencialmente desde el 2015 hasta el 2021 en un 52.6%, que se conecta con altos niveles de desempleo que van en los mismos años en cifras de: 9,9 (2015) a 10,7(2021). Un fenómeno que agrava aún más la situación, es en materia de inclusión de equidad de género, el departamento es desigual en cuanto a la tasa de ocupación para hombres y mujeres, estas últimas son las más afectadas por el desempleo con valores de: 17,4 (2015) a 22,0 (2021), frente a los hombres con: 5,4 (2015) a 6,4 (2021).

En suma, aún quedan cifras y dimensiones de análisis pendientes en materia de infraestructura, reducción de las desigualdades, trabajo decente y crecimiento económico, en las que, el Cauca tiene tareas y preguntas por resolver, debido a los importantes rezagos en cuanto a empleo vulnerable, crecimiento económico, inversión en innovación y desarrollo, y una profunda desigualdad económica y condiciones de vida no adecuadas del todo, en algunos entornos urbanos y rurales.

*Victoria Eugenia Pino Terán
Mg. Mercadeo Global
Leidy Consuelo Torres Collazos
Phd. Antropología
Corporación Universitaria de Comfacauc - UniComfacauc*

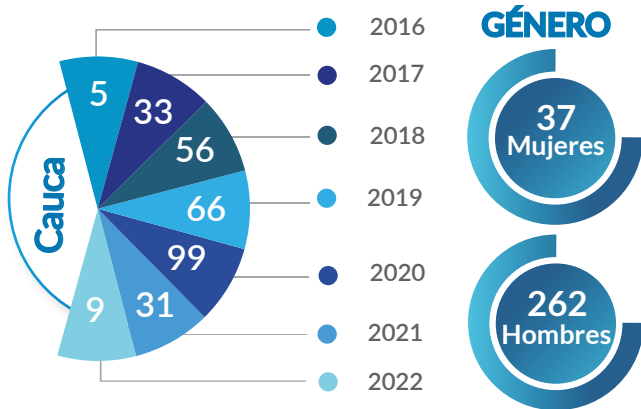


Tasa de homicidios



Fuente: Policía Nacional de Colombia

Líderes sociales asesinados en Cauca 2016 - 2022



Reporte: 24 de noviembre de 2016 - abril 25 de 2022.

Sector social



Municipios más afectados por asesinatos a líderes / as 2016-2022



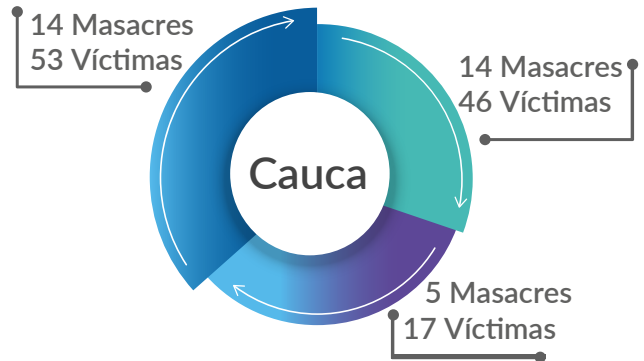
Fuente: INDEPAZ, Documento CAUCA: CIFRAS DE CONFLICTIVIDADES, 27 ABRIL, 2022



Masacres cometidas en Cauca

1 de enero de 2020 - abril 25 de 2022

33 Masacres



Municipios más afectados por estas acciones

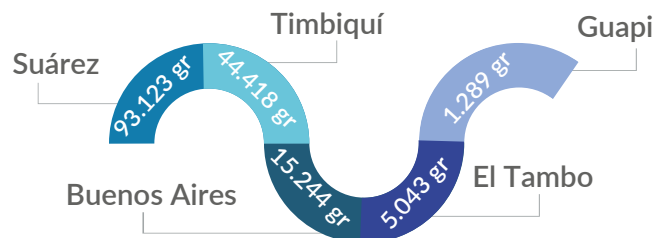
Santander de Quilichao **7** | El Tambo **4** | Argelia **4**

Fuente: INDEPAZ, Documento CAUCA: CIFRAS DE CONFLICTIVIDADES, 27 ABRIL, 2022



Producción de oro en Cauca

Municipios de mayor Producción en Cauca 2021



Fuente: INDEPAZ, Documento CAUCA: CIFRAS DE CONFLICTIVIDADES, 27 ABRIL, 2022



Condiciones de vida Alto Patía y Norte del Cauca

Población **802.059** habitantes

50,2% Mujeres

49,8% Hombres

Población rural **69%**

Población urbana **31%**

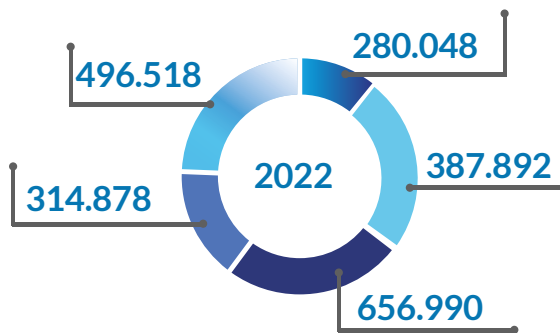
Tejido empresarial: 8.886 empresas en la subregión, siendo el comercio el sector económico donde se concentran 56,1%. Las empresas de este territorio representan el 7,7% del total PDET.

La subregión registró una reducción del 13,7% en su tejido empresarial en 2020, mayor en 4,4 P.P. frente a la reducción del total PDET 9,3%.

Fuente: INDEPAZ, Documento CAUCA: CIFRAS DE CONFLICTIVIDADES, 27 ABRIL, 2022

Conflicto armado - hechos victimizantes

- Víctimas Ocurrencia
- Víctimas Declaración
- Víctimas Ubicación
- Sujetos de Atención
- Eventos



Fuente: RUV Registro Único de Víctimas



Cultivos de hoja de coca por hectáreas

17.355,83 2019 16.543,83 2020 25.099,09 2021

Fuente: UNODC.

Violencias en tiempos de COVID comparativo años 2020 y 2021



	MUJER		HOMBRE	
	2020	2021	2020	2021
> HOMICIDIO	55	62	594	641
> SUICIDIO	21	15	44	61
> VIOLENCIA SEXUAL	313	305	42	28
> VIOLENCIA DE PAREJA	500	421	57	45
> VIOLENCIA INTRAFAMILIAR	190	135	101	67
> VIOLENCIA INTERPERSONAL	346	384	539	555

Fuente: Instituto Nacional de Medicina Legal y Ciencias Forenses-INMLCF/ Observatorio de Violencia - Violencias en tiempos de COVID <https://www.medicinalegal.gov.co/violencias-en-tiempos-de-covid>

Eficiencia de la justicia



53,64% 2020 52,94% 2021 44,09% 2022

Nota: Número de casos resueltos para la jurisdicción ordinaria y administrativa en cada departamento (egresos efectivos), como porcentaje del total de casos que ingresan (ingresos efectivos) y los que están sin resolver (inventario inicial).

Fuente: Consejo Privado de Competitividad - Índice Departamental de Competitividad 2022

Población desvinculada de grupos armados ilegales / reincorporados 2021



Fuente: INDEPAZ, Documento CAUCA: CIFRAS DE CONFLICTIVIDADES, 27 ABRIL, 2022

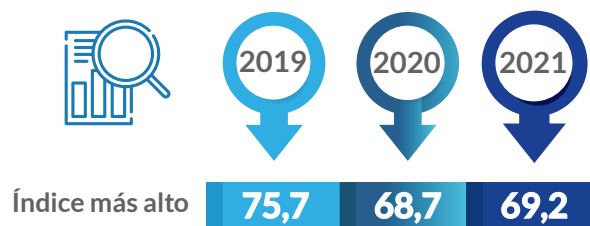


Productividad de jueces Casos resueltos

363 2020 334 2021 303 2022

Fuente: Consejo Privado de Competitividad - Índice Departamental de Competitividad 2022

Índice de gobierno abierto en Cauca



Fuente: Departamento Administrativo de la Función Pública y otros



ESFERA PAZ, JUSTICIA E INSTITUCIONES SÓLIDAS

La situación en el Cauca en materia de paz, derechos humanos y seguridad es compleja. En el escenario actual de posfirma de los acuerdos existe una reconfiguración de la dinámica del conflicto que golpea la realidad de varios municipios. El crecimiento de cultivos ilícitos y de producción de coca; la reconfiguración o aparición de nuevas organizaciones armadas; el retorno del desplazamiento de personas y comunidades; las amenazas y asesinato de líderes sociales, de defensores de derechos humanos y de firmantes de paz, mantienen al Cauca, actualmente, en los indicadores más alarmantes del país.

La ocurrencia de los hechos indica que no se trata de eventos aislados sino que existe una sistematización propia de una estrategia recurrente de control territorial por parte de grupos armados, por tanto, es un síntoma de la persistencia y el agravamiento de las dinámicas del conflicto armado en el departamento.

Fatídicamente, el Cauca encabeza la lista (junto con Antioquia) en el número de masacres en 2021. Estos eventos se entienden, según Indepaz, como aquellos actos intencionados en los que son asesinadas 3 o más personas en estado de indefensión y bajo las mismas circunstancias de tiempo, modo y lugar (2020: 7). Las 14 masacres registradas en el departamento en este año dejaron un saldo de 46 víctimas (Indepaz, 2022). De hecho, Santander de Quilichao es el municipio del país con el mayor número de eventos de este tipo. En este caso, por ejemplo, entre el grupo de personas asesinadas se encontraban líderes sociales.

Así, en esta sombría perspectiva, el Cauca ocupó en 2021 el mayor registro de líderes y lideresas asesinados del país. En 2021 fueron asesinadas 31 personas líderes de las 171 del país. Dicho de otro modo, de cada cinco asesinatos de esta naturaleza, uno se presentó en Cauca. La recurrencia de estos crímenes, su continuum, devela que la mayor parte las víctimas “hacían parte de organizaciones campesinas, indígenas, afrodescendientes, ambientalistas, y comunales” (Indepaz, 2022). Es decir, se trata de una forma de amedrantamiento de comunidades mediante el recurso del terror y la ruptura de procesos colectivos para lograr el pleno control sobre los territorios. A su vez, 8 casos corresponden a mujeres líderes. Según los informes especializados se recogen eventos como el de la lideresa Sandra Liliana Peña, quien era gobernadora del resguardo indígena La Laguna-Siberia SAT Tama kiwe, ubicado en el municipio de Caldono”, o de Beatriz Cano “locutora de la emisora comunitaria Radio Payumat de Santander de Quilichao”.

Ambos casos dan cuenta de un factor que no se puede pasar por alto y es la afectación de procesos de carácter étnico y comunitario. Esto, si tenemos en cuenta que este tipo de organizaciones (indígenas y afro) han sido precisamente las principales denunciadas de las situaciones y actores que afectan sus entornos. En ese sentido, los liderazgos femeninos han sido gravemente afectados. Al respecto, la Defensoría del Pueblo recoge 16 casos de asesinato de defensoras de derechos humanos en el Cauca ocurridos entre 2019 y 2020, de un total de 62 en todo el país, por lo que se le considera “el territorio más peligroso para el ejercicio del liderazgo social de las mujeres” (2022:47).

Por su parte, el proceso de reincorporación en el departamento se encuentra bajo amenaza. En el Cauca se establecieron inicialmente 4 AETCR (antiguos espacios de reincorporación) y más de 1200 personas en situación de reincorporación registradas por la Agencia para la Reincorporación y la Normalización (ARN). Así, este departamento concentra el tercer conglomerado del país. Actualmente, dos de estos espacios han sido gravemente afectados. De hecho, el espacio de Buenos Aires se vio forzado al desplazamiento colectivo, mientras que el de Miranda ha sufrido varios atentados a sus integrantes. Este es un factor primordial que lesiona todo el proceso: la situación de inseguridad. Hay que señalar que el Cauca, junto a departamentos del suroccidente, ocupa los primeros lugares en cuanto al asesinato de firmantes de la paz. La cifra de excombatientes asesinados/as en el país se aproxima a las 350 personas, al finalizar 2022. De estas, la mayor parte de asesinatos (por lo menos un tercio) corresponde a la región de Cauca, Nariño y Valle. De otra parte, la precaria situación de este proceso también se materializa en los pocos avances en el componente de la reincorporación social y económica. En el caso del espacio de El Patía, las personas excombatientes y sus familias siguen enfrentando limitaciones básicas en cuanto a vivienda, servicios, acceso a educación y salud, porejemplo.

CARLOS ERNESTO ORTEGA GARCÍA
Político de la Universidad del Cauca,
Magíster en Desarrollo Local y Territorial por FLACSO, Ecuador
Máster en Cooperación y Desarrollo por la Universidad de Lleida.
Doctor en Estudios de América Latina Contemporánea Universidad Complutense de Madrid.

OSCAR RAÚL OSPINA LOZANO
Político de la Universidad Nacional de Colombia,
Magíster en Desarrollo Local y Territorial por FLACSO, Ecuador
Doctor en Diseño y Estudios Urbanos - Universidad Autónoma Metropolitana, UAM, Unidad Azcapotzalco, Ciudad de México.

Recursos citados:
DEFENSORÍA DEL PUEBLO. (2022). Informe Defensorial sobre riesgos colectivos de lideresas y defensoras de Derechos Humanos en Cauca. Defensoría del Pueblo de Colombia

INDEPAZ. (2020). ¿2020 regreso de las masacres en Colombia? Indepaz.
INDEPAZ. (2022). Cifras de la violencia en las regiones 2021.
Indepaz. UNODC - SIMCI. (2022). Monitoreo de territorios afectados por cultivos ilícitos 2021. Oficina de las Naciones Unidas contra la Droga y el Delito - Sistema Integrado de Monitoreo de Cultivos Ilícitos.

Municipios del Departamento del Cauca-Proyectos

Con alianzas importantes y acciones contundentes, la Cooperación Internacional está impactando en algunas subregiones del Cauca.

Presentamos treinta y nueve iniciativas que están vigentes en el territorio Caucano:

ODS	MUNICIPIO	CON QUÉ LINEAS ESTRATÉGICAS DEL PLAN DE DESARROLLO DEPARTAMENTAL SE RELACIONA	NOMBRE COOPERANTE
ODS 4, ODS 5, ODS 6 ODS 8, ODS 9, ODS 10 ODS 11, ODS 16	Popayán - Caloto - Suárez - Toribío - Cajibío - Miranda - Caldono - El Tambo - La Sierra - Morales - Timbío - Caldono - Totoró - Timbiquí - Puerto Tejada - Buenos Aires - La Vega - Santan- der de Quilichao.	Equidad para la Paz Territorial - Cultura - Gobierno Territorial - Dinámica Económica e Infraes- tructura - Agricultura y Desarrollo Rural - Inclusión Social - Vivienda - Trabajo - Transparen- cia y Buen Gobierno - Justicia y del Derecho - proyecto de desarrollo territorial para la paz en el departamento del Cauca.	AECID
ODS 5, ODS 8, ODS 9 ODS 11	Argelia -Mercaderes - Rosas Sucre.	Dinámica Económica e Infraestructura - Trabajo.	Comfacauca/Mercy Corps/Unión Europea
ODS 5 ODS 16	Padilla	Equidad para la Paz Territorial - Gobierno Territorial.	Embajada de Francia en Colombia
ODS 16	Argelia	Equidad para la Paz Territorial - Gobierno Territorial - Inclusión Social.	Fondo de las Naciones Unidas
ODS 1, ODS 5, ODS 8 ODS 9, ODS 10, ODS 11	No reporta	Desarrollo Económico e Infraestructura - Comercio, Industria y Turismo.	IILA
ODS 1, ODS 5, ODS 8 ODS 9, ODS 10, ODS 11	No reporta	Dinámica Económica e Infraestructura - Trabajo.	KOICA
ODS 1, ODS 5, ODS 8, ODS 9, ODS 10, ODS 11	Balboa - Florencia - Sucre Mercaderes - El Tambo - La Sierra- La Vega - Popayán - Rosas.	Dinámica Económica e Infraestructura - Trabajo.	Mercy Corps Colombia
ODS 1, ODS 5, ODS 8, ODS 9, ODS 10, ODS 11	Buenos Aires - Caldono - Caloto - Santander de Quili- chao - Toribío.	Equidad para la Paz Territorial - Gobierno Territorial - Desarrollo Económico e Infraestructura - Comercio, Industria y Turismo.	Unión Europea
ODS 3, ODS 4, ODS 5	Santander de Quilichao Toribío - Buenos Aires.	Equidad Territorial para la Paz - Salud y Protección Social.	USAID OIM
ODS 1, ODS 5, ODS 8, ODS 9, ODS 10, ODS 11	Buenos Aires - Caldono - Piendamó.	Dinámica Económica e Infraestructura - Trabajo.	ONU Mujeres Fondo de Población de las Naciones Unidas -UNFPA
ODS 1, ODS 5, ODS 8, ODS 9, ODS 10, ODS 11	Cajibío	Equidad para la Paz Territorial - Inclusión Social. Dinámica Económica e Infraes- tructura - Trabajo.	ONU Mujeres Fondo Multidonante WPHF

ODS	MUNICIPIO	CON QUÉ LINEAS ESTRATÉGICAS DEL PLAN DE DESARROLLO DEPARTAMENTAL SE RELACIONA	NOMBRE COOPERANTE
ODS 1, ODS 5, ODS 8, ODS 9, ODS 10, ODS 11, ODS 16	Corinto - Jámbalo - Caloto - Santander de Quilichao - Patía - Miranda - Morales - Padilla - Buenos Aires - Caldono - Silvia - Guachené - Argelia - Puerto Tejada - Cajibío - Suárez - Toribío - Villa Rica - El Tambo - La Sierra - Puracé - Timbiquí - Guapi - Piamonte - Piendamó - Totoró - López de Micay.	Transparencia y Buen Gobierno - Nivel de participación no electoral - Gobierno Territorial - Desarrollo Económico e Infraestructura - Comercio, Industria y Turismo - Agricultura y desarrollo rural - Sostenibilidad Ambiental y Cambio Climático - Ambiente y Desarrollo Sostenible - Equidad para la Paz Territorial - Transporte.	USAID
ODS 1, ODS 5, ODS 8 ODS 9, ODS 10, ODS 11	Caldono - Miranda - Morales - Cajibío - Timbío - Inzá - Páez - Guapi - Argelia - López de Micay - Timbiquí - San Sebastián - Almaguer - La Sierra - Sotaró - Totoró - Silvia - Piendamó - Rosas - Piamonte - Santa Rosa - Toribío - Jámbalo - Buenos Aires - Sotaró - Puracé	Equidad para la Paz Territorial - Inclusión Social.	ONU Mujeres
ODS 16	Popayán - Guapi - Caldono - López de Micay - Timbiquí, Argelia - Cajibío - Buenos Aires.	Transparencia y Buen Gobierno - Gobierno Territorial.	ONU Mujeres Gobierno de Alemania
ODS 1, ODS 5, ODS 8, ODS 9, ODS 10, ODS 11	Santander de Quilichao - Caloto - Miranda - Caldono - Puerto Tejada - Villa Rica.	Equidad para la Paz Territorial - Gobierno Territorial - Transparencia y Buen Gobierno - Dinámica Económica e Infraestructura - Trabajo.	ONU Mujeres Fondo Multidonante WPHF
ODS 1, ODS 5, ODS 8, ODS 9, ODS 10, ODS 11, ODS 16	Argelia - Almaguer - Balboa - Bolívar - Florencia - La Sierra - Morales - Piendamó - Inzá - Puracé - Cajibío - Totoró - El Tambo - Páez - Miranda - Timbío.	OPEP (Proyecto infraestructuras rurales para el desarrollo mesas técnicas municipales).	Fundación CODESPA - Fondo OPED

ESFERA ALIANZAS

Es muy notable la labor que realizan las distintas agencias de cooperación internacional para el desarrollo en el Cauca, actores que de manera articulada a diversas instancias de la institucionalidad departamental ejecutan múltiples proyectos. Las intervenciones se concentran en varias dimensiones de la implementación del acuerdo de paz, el desarrollo económico local, la formación en DDHH, la equidad de género, la atención y protección a NNA; y, en mucha menor proporción, la mitigación de los efectos del cambio climático, la generación de infraestructura, el saneamiento básico y la atención a jóvenes en condición de vulnerabilidad.

Si bien, las diversas temáticas están articuladas al Plan de Desarrollo Departamental, es necesario reconocer que dichas intervenciones identificadas

se han concentrado territorialmente en los municipios PDET (75%), lo que puede generar un profundo desequilibrio territorial. Una posible alternativa sería declarar al Cauca como el primer departamento PDET del país, con el objetivo de lograr una intervención integral y articulada en el camino de la consolidación de la equidad entre la diversidad y las distintas problemáticas que enfrentan sus territorios.

CARLOS ERNESTO ORTEGA GARCÍA
 Politólogo de la Universidad del Cauca,
 Magíster en Desarrollo Local y Territorial por FLACSO, Ecuador
 Máster en Cooperación y Desarrollo por la Universidad de Lleida.
 Doctor en Estudios de América Latina Contemporánea Universidad Complutense de Madrid.

OSCAR RAÚL OSPINA LOZANO
 Politólogo de la Universidad Nacional de Colombia,
 Magíster en Desarrollo Local y Territorial por FLACSO, Ecuador

Doctor en Diseño y Estudios Urbanos - Universidad Autónoma Metropolitana, UAM, Unidad Azcapotzalco, Ciudad de México.



Plataforma que conecta al Cauca con el mundo

Con el fin de mantener una comunicación estrecha con las comunidades caucanas brindando confianza, datos cercanos, comprensibles y veraces, la Gobernación del Cauca, a través de la Oficina Asesora de Planeación viene fortaleciendo de manera integral el Sistema de Información Socioeconómica del Cauca (Tángara).

Tángara, a través de su link www.tangara.gov.co, cuenta con una plataforma virtual moderna, asequible y actualizada, en la que se encuentra la información estadística del Departamento del Cauca a través de tres dimensiones económica, social y ambiental, dando a conocer de primera mano los programas que se están ejecutando y motivar la inversión a nuevos proyectos que beneficien a los Caucaños, convirtiéndose en un instrumento importante de decisión y consulta pública para todos los sectores, además de brindar grandes herramientas que permitirán mejorar en la toma de decisiones, focalizar los recursos, haciendo seguimiento permanente y control de las políticas públicas.

Te invitamos a visitar nuestra plataforma web: www.tangara.gov.co



**Descarga
APP Móvil Tangara**

Sistema web de información socioeconómica del Cauca, en el cual puedes consultar, comparar y descargar información sobre nuestra región.

PERFIL DEPARTAMENTAL

- General
- Información Poblacional
- Red vial
- Componente Económico
- Seguridad ciudadana
- Componente Salud
- Componente educativo
- Inversión pública
- Participación ciudadana
- Componente Ambiental
- Componente Agropecuario
- Perfil Departamental

» Explora con nosotros el Cauca! » Ver infografías » Noticias

CONTACTO
 Teléfono: (314) 451111
 tangara@tangara.gov.co
 @tangara@cauca.gov.co
 Calle 41 de la Zona Franca, Cauca

ENLACES DE INTERÉS
 • Política de privacidad, términos de uso y protección de datos.
 • Política Estadística y de Actualización.
 • Notificaciones Autorizadas

Tángara 2022

De esta forma, le apostamos a seguir fortalecimiento esta herramienta como la primera fuente de información de datos estadísticos del departamento, y como una de las plataformas más eficientes a nivel regional.



Observatorio de Objetivos de Desarrollo Sostenible en el Cauca

Desde la Gobernación del Cauca a través de la Oficina Asesora de Planeación en concertación institucional con diferentes actores, nos hemos unido para consolidar el Observatorio de Objetivos de Desarrollo Sostenible en el Cauca, como un instrumento de recolección, monitoreo, seguimiento, análisis y divulgación de información, un escenario que alienta con una visión integral, la decisión de un colectivo integrado por Entidades públicas, privadas, academia, cooperantes internacionales y organizaciones comunitarias de

apostar por el diálogo, la relación y la solidaridad como un laboratorio de pensamiento que facilite el encuentro y el intercambio de saberes para la actualización y análisis permanente de la batería de indicadores, además de visibilizar experiencias significativas en el marco del cumplimiento de los 17 Objetivos de Desarrollo Sostenible en el departamento del Cauca.